


F 14	 ALCALDÍA MAYOR DE BOGOTÁ D.C. Secretaría Distrital de Planeación Carrera 30 No. 24-90 Conmutador 3358000 Bogotá D.C. www.sdp.gov.co	Secretaría Distrital Planeación- Sdp 13/11/2007 03:45:16 PM Al Responder Cite 1-2007-49849 Referencia Folios 5 Anejo s Un Tomo Tramite Aprobación De Estaciones De Comunicaciones Espacio reservado para radicación De otro Proyecto Señal en Luz
		Con Copia a RESOLUCIÓN No. No 0 4 8 6 FECHA 24 JUN. 2008

Por la cual se (1) [] diseño y ocupación del espacio donde se instalarán los elementos que conforman una Estación de la Red de Telecomunicaciones denominada (2) **BRASIL**

- localizada en la (3) **KR 89 BIS No. 56-36 SUR** Urbanización (4) **LA LIBERTAD** Localidad (5) **BOSA**

A. IDENTIFICACIÓN DEL SOLICITANTE

1. ENTIDAD O EMPRESA:		TELEFONICA MOVILES COLOMBIA S.A.			
2. NIT	830.037.330-7	3. MATRÍCULA MERCANTIL	00830283	4. FECHA	24/08/07
5. SEDE		NORTE			
6. REPRESENTANTE LEGAL:		MARTHA ELENA RUIZ DIAZ GRANADOS			
7. DOCUMENTO DE IDENTIDAD:		CE	CC X	39.775.711	DE
		USAQUEN			
8. APODERADO:		VICTOR HUGO CALDERON JARAMILLO		9. MATRÍCULA PROFESIONAL	53381
10. PODER		SI X NO			
11. DOCUMENTO DE IDENTIDAD:		CE	CC X	19.479.722	DE
		BOGOTA			
12. DIRECCIÓN DE NOTIFICACIÓN		Ave Suba No. 106-A-28 Of. 306			
13. CORREO ELECTRÓNICO		meslava@bienesyproyectos.com		14. TELÉFONO	2260066 Ext. 129
15. FAX		2710374			
16. OTRO					

B. IDENTIFICACIÓN DEL PREDIO O INMUEBLE

1. DIRECCIÓN ACTUAL (NOMENCLATURA OFICIAL CERTIFICADA POR CATASTRO):		CARRERA 89 BIS No. 56-36 SUR		NUMERO SOLICITUD RADICACIÓN		727348	
2. DIRECCIÓN ANTERIOR CERTIFICADA POR CATASTRO:		CARRERA 102 D No. 55-36 SUR		3. CÓDIGO DEL SECTOR		004593	
4. DIRECCIÓN DE LA PROPIEDAD REGISTRADA EN LA MATRÍCULA INMOBILIARIA		CARRERA 89 BIS No. 56-36 SUR		5. TIPO	URBANO	6. LOTE	X
7. MANZANA		A					
8. MATRÍCULA INMOBILIARIA NÚMERO:		50 S-40236905		9. CÉDULA CATASTRAL		105307320600000000	
10. CÓDIGO DE MANZANA CATASTRAL		004593 32					
11. LINDEROS:	NORTE	10.50 MTS Con Lote No. 7	SUR	10.50 Mts Con Lote No. 9	ORIENTE	6.00 Mts Con Lote No. 17	OCCIDENTE
6.00 Mts con la Cra 89 Bis..							
12. ÁREA:		63.00 Mts2		13. COORDENADAS		87680E-103750N	
14. PLANO DE LOTE O Nº.		B264/4-21					
15. PROPIETARIO:							


C. PROYECTO ARQUITECTÓNICO

1. DENOMINACIÓN DE LA ESTACIÓN DE TELECOMUNICACIONES:		BRASIL	
2. DESCRIPCIÓN DEL PROYECTO (Artículo 23, numeral 2, Decreto 564 de 2006): SE ANEXA DESCRIPCION		ALTURA SOLICITADA ESTACIÓN 36 MTS	
3. LOCALIZACIÓN ESTACIÓN		4. ELEMENTOS ADICIONALES	
X	SOBRE TERRENO	a. SUBESTACIÓN ELÉCTRICA	b. CASETA DE VIGILANCIA
		c. AIRE ACONDICIONADO	d. CUARTO TANQUE COMBUSTIBLE

RESOLUCIÓN No. No 0 4 8 6 FECHA 24 JUN. 2008

Por la cual se (1) diseño y ocupación del espacio donde se instalarán los elementos que conforman una Estación de la Red de Telecomunicaciones denominada (2) BRASIL localizada en la (3) KR 89 BIS No. 56-36 SUR Urbanización (4) LA LIBERTAD Localidad (5) BOSA

	SOBRE TERRAZA	e. GENERADOR	f. CUARTO EQUIPOS	g. TORRE, MÁSTIL O MONOPOLO	h. ANTEJARDÍN	MTS.
5. AISLAMIENTOS	NORTE	SUR	ORIENTE	OCCIDENTE		
EXIGIDO	3.00 MTS.	2.00 MTS.	2.00 MTS.	2.00 MTS.		
PROPUESTO	6.62 MTS.	2.88 MTS.	2.50 MTS.	2.50 MTS.		


6. FIRMA DEL INGENIERO O ARQUITECTO
AUTORIZADO POR EL OPERADOR SOLICITANTE

D. RELACIÓN Y RESUMEN DE DOCUMENTOS ANEXOS

LOS DOCUMENTOS QUE SE LISTAN A CONTINUACIÓN FORMAN PARTE INTEGRAL DE LA PRESENTE RESOLUCIÓN Y REPOSAN EN EL EXPEDIENTE.

1. INSTITUCIONALES

	DOCUMENTO	EXPEDIDO POR	FECHA (DÍA/MES/AÑO)	RADICACIÓN	FOLIOS
a.	CERTIFICADO DE EXISTENCIA Y REPRESENTACIÓN LEGAL.	CÁMARA DE COMERCIO DE LA CIUDAD DE ZONA	24/08/2007		4
b.	CERTIFICADO DE PERSONERÍA JURÍDICA Y REPRESENTANTE LEGAL (SI LA INSTALACIÓN ES SOBRE TERRAZA)	N/A	N/A	N/A	N/A
c.	CERTIFICADO DE TRADICIÓN Y LIBERTAD DE MATRÍCULA INMOBILIARIA VIGENTE	OFICINA DE REGISTRO DE INSTRUMENTOS PÚBLICOS DE LA CIUDAD DE BOGOTÁ ZONA SUR	29/08/07		1
d.	CERTIFICADO DE NOMENCLATURA	UNIDAD ADMINISTRATIVA ESPECIAL DE CATASTRO DISTRITAL	12/06/07	727348	1
e.	PLANO DE LA MANZANA CATASTRAL QUE IDENTIFICA EL PREDIO	UNIDAD ADMINISTRATIVA ESPECIAL DE CATASTRO DISTRITAL	30/06/07		1
f.	ACREDITACIÓN DEL TÍTULO HABILITANTE PARA LA PRESTACIÓN DEL SERVICIO Y/O ACTIVIDAD	MINISTERIO DE COMUNICACIONES			
g.	PLANO DE LOTEÓ	DEPARTAMENTO ADMINISTRATIVO DE PLANEACION DISTRITAL		B264/4-21	1
h.	RADICACION LICENCIA CONSTRUCCION CERRAMIENTO	CURADURIA URBANA No. 3	01/11/07	07-3-1762	3

2. ESTUDIOS TÉCNICOS

2. ESTUDIOS TÉCNICOS	EMPRESA Y/O PROFESIONAL QUE REALIZÓ EL ESTUDIO	IDENTIFICACIÓN	PLANOS PRESENTADOS	FOLIOS
a. DESCRPCION PROYECTO	JOSE LEONARDO ALBA RICO	88.199.782	1	10
b. ESTUDIO DE SUELOS	ROBERTO SUAREZ BETANCOURT	6.645.646	1	18
c. DISEÑO ESTRUCTURAL CIMENTACION TORRE	JOSE LEONARDO ALBA RICO	88.199.782		17
d. MEMORIAS DE CALCULO TORRE	ANGEL BECERRA VALDERRAMA	7.217.576	4	24
e. DISEÑO PLATAFORMA DE EQUIPOS	JOSE LEONARDO ALBA RICO	88.199.782	1	6
f. METODO DE ANCLAJE	ANGEL BECERRA VALDERRAMA	7.217.576	1	2



RESOLUCIÓN No. 0486

FECHA 24 JUN. 2008

Por la cual se (1) diseño y ocupación del espacio donde se instalarán los elementos que conforman una Estación de la Red de Telecomunicaciones denominada (2) BRASIL localizada en la (3) KR 89 BIS No. 56-36 SUR Urbanización (4) LA LIBERTAD Localidad (5) BOSA

3. ACTAS DE RESPONSABILIDAD DE ANÁLISIS Y DISEÑO DE LOS ESTUDIOS TÉCNICOS (EXONERAN AL DISTRITO CAPITAL DE CUALQUIER RESPONSABILIDAD POR PERJUICIOS QUE SE PUEDAN OCASIONAR CON LA INSTALACIÓN DE LA ESTACIÓN).

ACTA DE RESPONSABILIDAD DE:	NOMBRE DEL PROFESIONAL QUE SUSCRIBE EL ACTA	MATRÍCULA PROFESIONAL	ESPECIALIDAD	FECHA ACTA (DÍA/MES/AÑO)	CERTIFICADO COPNIA	FOLIOS
a. DESCRPCION DEL PROYECTO	JOSE LEONARDO ALBA RICO	54202-089961 NTS	ING. CIVIL	24/10/07	X	3
b. ESTUDIO DE SUELOS	ROBERTO SUAREZ BETANCOURT	25202-119124 CND	ING. CIVIL	24/10/07	X	3
c. ESTUDIO DE CIMENTACIÓN	ROBERTO SUAREZ BETANCOURT	25202-119124 CND	ING. CIVIL	24/10/07	X	1
d. DISEÑO ESTRUCTURAL DE LA CIMENTACIÓN	JOSE LEONARDO ALBA RICO	54202-089961 NTS	ING. CIVIL	24/10/07	X	1
e. DISEÑO ESTRUCTURAL DE LA TORRE, MASTIL O MONOPOLO	ANGEL BECERRA VALDERRAMA	25202-43336 CND	ING. CIVIL	24/10/2007	X	1
f. DISEÑO PLATAFORMA DE EQUIPOS	JOSE FERNANDO ALBA RICO	54202-089961 NTS	IING. CIVIL	29/10/07	X	1
g. METODO DE ANLAJE	ANGEL BECERRA VALDERRAMA	25202-43336 CND	ING. CIVIL	24/10/07	X	1
h. GARANTÍA DE NO CAUSAR INTERFERENCIAS	VICTOR HUGO CALDERON	53381 Del CSJ	ABOGADO	10/10/2007	N/A	1
i. ANÁLISIS Y DISEÑO DE LOS ESTUDIOS TÉCNICOS (FIRMA OPERADOR)	VICTOR HUGO CALDERON	53381 Del CSJ	ABOGADO	10/10/2007	N/A	1

4. RECIBOS DE PAGO PREDIAL (APLICA SOBRE TERRENO)

NÚMERO	FECHA (DÍA/MES/AÑO)	FOLIOS
0010121604303941	10/04/2003	1
101021609808321	28/05/2004	1
201021621924224	13/05/2005	1
201021641502048	24/05/2006	1
2007201021678060 045	14/06/2007	1

5. ARCHIVO MAGNÉTICO

NOMBRE	CELDA BRASIL
FORMATO	AUTOCAD

6. CONTRATO O PROMESA

X	CONTRATO	X	DE ARRIENDO
	PROMESA		COMPRAVENTA

FECHA (DÍA/MES/AÑO)	08/10/2007	FOLIOS	5
---------------------	------------	--------	---

CELEBRANTES

CALIDAD

NOMBRE	CÉDULA/NIT	EXPEDIDA EN	PROPIETARIO O APODERADO	ARRENDADOR	ARRENDATARIO	VENDEDOR	COMPRADOR
TELEFONICA MOVILES COLOMBIA S.A.	830037330-7				X		
PATRICIO PABON ACEVEDO	19.349.247	Bogota	X				

RESOLUCIÓN No. 0 4 8 6 **FECHA 24 JUN. 2008**

Por la cual se (1) diseño y ocupación del espacio donde se instalarán los elementos que conforman una Estación de la Red de Telecomunicaciones denominada (2) BRASIL localizada en la (3) KR 89 BIS No. 56-36 SUR Urbanización (4) LA LIBERTAD Localidad (5) BOSA

7. PODERES Y AUTORIZACIONES

TIPO	NÚMERO	DIA	MES	AÑO	NOTARÍA	AUTORIZADOR	AUTORIZADO	TARJETA PROFESIONAL	FOLIOS
PODER PROPIETARIO PREDIO (cuando es a nivel de terreno)	N/A	04	02	08	63	PATRICIO PABON ACEVEDO	TELEFONICA MOVILES COLOMBIA S.A.	N/A	1
ACTA DE ASAMBLEA QUE APRUEBA LA INSTALACIÓN	N/A	N/A	N/A	N/A	N/A	N/A	N/A	N/A	N/A
ACTA DE NOMBRAMIENTO DEL REPRESENTANTE DE LA ASAMBLEA O ADMINISTRADOR	N/A	N/A	N/A	N/A	N/A	N/A	N/A	N/A	N/A
OTRO									

8. AUTORIZACIÓN DE LA UNIDAD ADMINISTRATIVA ESPECIAL DE AERONÁUTICA CIVIL, PREVIA REVISIÓN DE LOS ESTUDIOS TÉCNICOS CORRESPONDIENTES

FECHA (DÍA/MES/AÑO)	OFICIO #	AUTORIZÓ	ALTURA AUTORIZADA	FOLIOS
26/11/07	4400-IA-4373-07	LUIS FERNANDO ZULUAGA TORRES	42 MTS	2

UBICACIÓN DE ESTACIÓN	
X	SOBRE TERRENO
	SOBRE TERRAZA

ALTURA AUTORIZADA	
ALTURA EDIFICIO	METROS
ALTURA DE LA TORRE, MÁSTIL O MONOPOLO	36 METROS
ALTURA PARARRAYOS	METROS
ALTURA TOTAL	36 METROS

9. VECINOS COLINDANTES	DIRECCIÓN
NORTE	CARRERA 89 BIS
SUR	CARRERA 89 No. 56D-23/25 SUR CARRERA 89 No. 56D-17 SUR CARRERA 89 No. 56D-11 SUR
ORIENTE	CARRERA 89 BIS No. 56-30/32 SUR
OCCIDENTE	CARRERA 89 BIS NO. 56-44 SUR

10. PLANOS DE DISEÑO

	FOLIOS
PLANO DE LOCALIZACIÓN E IDENTIFICACIÓN DEL PREDIO O PREDIOS POR COORDENADAS OFICIALES DEL PAÍS, DE ACUERDO CON LAS PUBLICACIONES CARTOGRAFICAS DEL INSTITUTO GEOGRÁFICO AGUSTÍN CODAZZI Y/O LEVANTAMIENTOS TOPOGRÁFICOS CERTIFICADOS, INDICANDO CON PRECISIÓN LA ELEVACIÓN DEL TERRENO SOBRE EL CUAL SE INSTALARÁ LA ESTACIÓN, LA UBICACIÓN, DISTRIBUCIÓN Y ALTURA DE LAS TORRES, ANTENAS Y DEMÁS ELEMENTOS OBJETO DE INSTALACIÓN Y LA LOCALIZACIÓN DE LA SEÑALIZACIÓN DE DIFERENCIACIÓN DE ZONAS, TODO ELLO MOSTRANDO CLARAMENTE LA DIMENSIÓN Y/O TAMAÑO DE LAS INSTALACIONES. (PLANO 1.1000 Y MANZANA CATASTRAL)	2
PLANOS DE DISEÑO DE LOS ESTUDIOS TÉCNICOS (Estructurales, anclajes, cimentación y otros) PLANTAS, FACHADAS, CORTES Y LOCALIZACION	9
PLANO GENERAL Y DETALLES CONSTRUCTIVOS CIMENTACION, CERRAMIENTO, Y PLACA DE EQUIPOS	3

11. OTROS DOCUMENTOS

	FOLIOS
COPIA DOCUMENTO DE IDENTIDAD DEL SOLICITANTE.	2

[Firma]

RESOLUCIÓN No. No 0 4 8 6FECHA 24 JUN. 2008

Por la cual se (1) diseño y ocupación del espacio donde se instalarán los elementos que conforman una Estación de la Red de Telecomunicaciones denominada (2) BRASIL localizada en la (3) KR 89 BIS No. 56-36 SUR Urbanización (4) LA LIBERTAD Localidad (5) BOSA

E. RESPONSABILIDAD

DECLARO BAJO LA GRAVEDAD DE JURAMENTO QUE ME RESPONSABILIZO POR LA VERACIDAD DE LA INFORMACIÓN CONTENIDA EN EL PRESENTE FORMULARIO Y DEMAS DOCUMENTOS ANEXOS. ASÍ MISMO MANIFIESTO QUE EL PROYECTO PRESENTADO CUMPLE CON LAS NORMAS QUE REGULAN LA MATERIA, QUE RESPETA LA DESTINACIÓN DEL BIEN OBJETO DE LA INTERVENCIÓN U OCUPACIÓN Y ME COMPROMETO A EJECUTAR LA OBRA DE ACUERDO CON LAS ESPECIFICACIONES CONTENIDAS EN LA PRESENTE SOLICITUD.

FIRMA DEL SOLICITANTE

C.C. 191479.722371
T.P. 53.381 C.S.J.

NOTA: PARA LA CONTINUIDAD DEL TRÁMITE ES IMPORTANTE ANEXAR, POSTERIOR A LA RADICACIÓN DE ESTE FORMATO, LA PUBLICACIÓN EN DIARIO DE ALTA CIRCULACIÓN Y LAS COMUNICACIONES A VECINOS COLINDANTES CON LA COPIA DE LA CONSTANCIA DE CORREO CERTIFICADO.

RESOLUCIÓN No. 0 4 8 6

FECHA

24 JUN. 2008

Por la cual se (1) aprueba el diseño y ocupación del espacio donde se instalarán los elementos que conforman una Estación de la Red de Telecomunicaciones denominada (2) BRASIL localizada en la (3) Carrera 89 BIS No. 56-36 SUR Urbanización (4) Urbanización LA LIBERTAD (Manzana catastral 004593 32) Desarrollo Casa Nueva (Plano de Loteo B264/4-21) Localidad (5) BOSA

F. PARA USO EXCLUSIVO DE LA SECRETARÍA DISTRITAL DE PLANEACIÓN

(NO DISPONIBLE EN VENTANILLA)

NORMA REGLAMENTARIA: Decreto 061 /97, Decreto 564/06 y Decreto 408/2004 UPZ No. 84.
REFERENCIA: 1-2007-49849, 1-2007-51942, 3-2007-10056, 1-2008-07804, 1-2008-18645

UPZ N°. 84 NOMBRE BOSA OCCIDENTAL

DECRETO UPZ N° 408 FECHA DECRETO (DÍA/MES/AÑO) 23/12/04 INTERÉS PATRIMONIAL N/A

SECTOR NORMATIVO 3 SUBSECTOR DE USOS SUBSECTOR DE EDIFICABILIDAD TRATAMIENTO MEJORAMIENTO INTEGRAL De intervención complementaria

CONCEPTO DE	RADICACIÓN	FAVORABLE		
		SI	NO	N/A
				X
PATRIMONIO				X
VIAS				X
INSTITUTO DISTRITAL DE PATRIMONIO DISTRITAL				X
AUTORIDADES AMBIENTALES				X
OTRO				

APLICA CUANDO LA ESTACIÓN DE TELECOMUNICACIONES SE UBICA EN INMUEBLE CON CARÁCTER DE BIEN DE INTERÉS CULTURAL

APLICA SI EL PREDIO DONDE SE LOCALIZARÁ LA ESTACIÓN, ESTÁ UBICADO EN ZONA QUE AFECTE LOS CERROS ORIENTALES, CHUCUAS, HUMEDALES O LAS ZONAS QUE CORRESPONDAN AL SISTEMA HÍDRICO U OROGRÁFICO DE LA CIUDAD (ARTÍCULO 10 DEL DECRETO DISTRITAL 061 DE 1997).

PUBLICACIÓN EN DIARIO DE AMPLIA CIRCULACIÓN	DIARIO	LA REPÚBLICA	
	FECHA	25/04/08	ALTURA APROBADA
	RADICADO	1-2008-18645	Altura total aprobada: 36 Metros más 3 metros de pararrayos.
	FECHA RADICADO EN SDP	29/04/08	
	FOLIOS	1	

COMUNICACIÓN A VECINOS COLINDANTES	DIRECCIÓN	CORREO CERTIFICADO		RADICACIÓN ANTE LA SDP		FOLIOS
		FECHA ENVÍO (DÍA/MES/AÑO)	# CERTIFICACIÓN	NÚMERO	FECHA (DÍA/MES/AÑO)	
SUR	Carrera 89 No. 56D-17 SUR	14/11/07	191297652	1-2007-51942	26/11/07	2
SURORIENTE	Carrera 89 No. 56D-11 SUR	14/11/07	191297651	1-2007-51942	26/11/07	2
SUR OCCIDENTE	Carrera 89 No. 56D-23/25 SUR	14/11/07	191297653	1-2007-51942	26/11/07	2
OCCIDENTE	Carrera 89 Bis No. 56-44 SUR	14/11/07	191297650	1-2007-51942	26/11/07	2
ORIENTE	Carrera 89 Bis No. 56-30/32 SUR	14/11/07	191297654	1-2007-51942	26/11/07	2

INQUIETUDES DE LA CIUDADANÍA RELACIONADAS CON ESTA SOLICITUD

NOMBRE CIUDADANO	NÚMERO DE RADICACIÓN DE ENTRADA	FECHA ENTRADA	NÚMERO DE RADICACIÓN DE RESPUESTA	FECHA RESPUESTA

Por la cual se (1) aprueba el diseño y ocupación del espacio donde se instalarán los elementos que conforman una Estación de la Red de Telecomunicaciones denominada (2) BRASIL localizada en la (3) Carrera 89 BIS No. 56-36 SUR Urbanización (4) Urbanización LA LIBERTAD (Manzana catastral 004593 32) Desarrollo Casa Nueva (Plano de Loteo B264/4-21) Localidad (5) BOSA

OBSERVACIONES ARQUITECTÓNICAS Y URBANÍSTICAS :

Autorización de la Aeronáutica Civil, Oficio No. 4400-IA-4373-07 del 26/11/2007: Altura total aprobada 42.00 metros.

La presente aprobación solo cubre la localización de los equipos de telecomunicaciones, una torre auto-soportada de sección cuadrada, de 36.00 metros de altura para soporte de cinco (5) antenas estándar MW y tres (3) antenas RF, de acuerdo con los planos presentados por el peticionario, los cuales hacen parte de la presente resolución.

Licencia de Construcción No. L.C 08-3-0249 de 22 de Abril de 2008. por el cual resuelve: "Otorgar Licencia construcción en la modalidad de Demolición Total, Cerramiento en el predio urbano localizado en la dirección KR 89 BIS 56-36 S (actual) / KR 102 D 55-36 S (Anterior) – Matricula Inmobiliaria: 50S-40236905 / - CERRAMIENTO CON ACCESO POR LA KR 89 BIS, EN EL PERIMETRO DEL PREDIO URBANIZADO CON CONSTRUIDO, ALTURA MÁXIMA DE 2.50 M Y LONGITUD DE 32.93 ML"

OBSERVACIONES TÉCNICAS:

Los estudios y diseños fueron ejecutados en concordancia con las normas Colombianas de Diseño y Construcción Sismo Resistente (Ley 400 de 1997 y decreto 33 de 1998). Así mismo cumpliendo con el Artículo 6 del Decreto 061 de 1997, respecto ala instalación de estaciones inalámbricas de telecomunicaciones a nivel del terreno.

G. NOTAS DE LA LICENCIA EN CASO DE APROBACIÓN

- Esta aprobación no ampara las obras de construcción, ampliación, modificación, adecuación, restauración, reforzamiento estructural, demolición y construcción del cerramiento que deban realizarse en el predio para el emplazamiento de los elementos que conforman la estación base de telecomunicaciones inalámbricas. Dicha aprobación está sujeta a las normas vigentes sobre licencias urbanísticas, reconocimiento de edificaciones y legalización de asentamientos humanos expedida por Curador Urbano (Decreto 564 de 2006)
- El Ministerio de Comunicaciones mediante la Resolución 001645 del 29 de julio de 2005 (Por la cual se reglamenta el Decreto 195 de 2005), estableció en su Artículo 3o. FUENTES INHERENTEMENTE CONFORMES, lo siguiente:
" ... Además de los emisores que cumplan con los parámetros estipulados en el numeral 3.11 del Decreto 195 de 2005, para los efectos del Decreto 195 de 2005 y de la presente Resolución, se definen como Fuentes Inherentemente Conformes, los emisores que emplean los siguientes sistemas y servicios, por cuanto sus campos electromagnéticos emitidos cumplen con los límites de exposición pertinentes y no son necesarias precauciones particulares:
• Telefonía Móvil Celular
(...)".
Por lo tanto, estos servicios no están obligados a realizar las mediciones que trata el Decreto 195 de 2005, ni a presentar la Declaración de Conformidad de Emisión Electromagnética. Sin embargo, esto no impide al Ministerio de Comunicaciones de revisar periódicamente estos valores e incluir alguno de estos servicios cuando lo crea conveniente".
- El Decreto Distrital 061 de enero 31 de 1997, reglamentario del Acuerdo Distrital 6 de 1990, establece que los predios que se destinen a la instalación de la red de telecomunicaciones inalámbricas, se registrarán por las disposiciones urbanísticas y arquitectónicas que allí se contienen y, en lo no previsto en este, por las normas de los decretos de asignación de tratamientos o por las demás normas específicas.
- Si para el predio que nos ocupa, se expidió la reglamentación específica de conformidad con el Plan de Ordenamiento Territorial, serían aplicables las disposiciones arquitectónicas contenidas en dicha reglamentación.
- El Decreto Distrital 061 de enero 31 de 1997, no prevé otras limitantes de uso, dado que el establecimiento, la instalación, la expansión, la modificación, la ampliación, la renovación y la utilización de la red de telefonía móvil celular o de cualquiera de sus elementos, constituyen motivo de utilidad pública e interés social.
- Revisado el proyecto y confrontado con lo establecido en los artículos 5, 6 y 7 del Decreto Distrital 061 del 31 de enero de 1997.
- Constituye condición resolutoria del presente acto administrativo, la acreditación mediante documento idóneo de autoridad competente que la estación de telecomunicaciones inalámbricas autorizada por este, atenta contra la salud, en forma tal, que sea necesario removerla del lugar donde se encuentra ubicada si no se pueden tomar las medidas necesarias para mitigar los efectos nocivos.
- El presente permiso de aprobación del diseño y ocupación del espacio para la instalación de los elementos que conforman una estación base de la red de telecomunicaciones inalámbricas no genera derechos de propiedad.
- La presente aprobación se concede sin perjuicio de las acciones y decisiones que instauren o profieran otras autoridades dentro del ámbito de sus competencias.
- El presente permiso se otorga sin perjuicio del cumplimiento de las normas que expidan los Gobiernos Nacional y Distrital, sobre el emplazamiento de los componentes de las estaciones de telecomunicaciones inalámbricas sobre los elementos que constituyan espacio público, dentro de los términos que dichas normas establezcan.
- Los documentos anexos y entregados forman parte integral de la presente resolución.

RESOLUCIÓN No. 0 4 8 6 FECHA 24 JUN. 2008

Por la cual se (1) aprueba el diseño y ocupación del espacio donde se instalarán los elementos que conforman una Estación de la Red de Telecomunicaciones denominada (2) BRASIL localizada en la (3) Carrera 89 BIS No. 56-36 SUR Urbanización (4) Urbanización LA LIBERTAD (Manzana catastral 004593 32) Desarrollo Casa Nueva (Plano de Loteo B264/4-21) Localidad (5) BOSA

12. "Las estaciones están compuestas por : el cuarto de equipos y el generador, el aire acondicionado, el cuarto de tanque de combustible, la subestación de energía, la caseta de vigilancia, y las respectivas estructuras de soporte de las antenas, tales como torres, mástiles, monopolos y similares." Decreto Distrital 061 del 31 de enero de 1997 artículo 2.

13. La presente resolución NO ampara las obras diferentes a las establecidas en el Decreto Distrital 061 del 31 de enero de 1997 artículo 2.

14. Art. 3. Resolución 1645 de 29 de Julio de 2005 Mincomunicaciones: "Fuentes inherentemente conformes ... se definen como Fuentes Inherentemente conformes, los emisores que emplean los siguientes sistemas y servicios, por cuanto sus campos electromagnéticos emitidos cumplen con los límites de exposición pertinentes y no son necesarias precauciones particulares : - Telefonía Móvil celular ... Por lo tanto estos servicios no están obligados a realizar las mediciones que trata el decreto 195 de 2005, ni a presentar la Declaración de Conformidad de Emisión Electromagnética. "

15. Contra la presente resolución procede el recurso de reposición ante el (la) Subsecretario (a) de Planeación Territorial de la SECRETARÍA DISTRITAL DE PLANEACIÓN, y el de apelación ante el (la) Secretario (a) de la SECRETARÍA DISTRITAL DE PLANEACIÓN, los que deben ser interpuestos, en el acto de la notificación personal, o dentro de los cinco (5) días hábiles siguientes a la fecha de esta.


16. OTRAS NOTAS:

- El predio se ubica en el Desarrollo Casa Nueva legalizado mediante Resolución No. 806 del 11 de Noviembre de 2005 y cuenta con el plano de loteo No. B264/4-21. Conforme a lo indicado en la plancha No. 4: "Amenaza por inundación", anexa al Decreto 190 de 2004, el predio se ubica en nivel de amenaza por inundación media. No obstante, el anexo No.1 y el numeral 2-A del artículo 3 de la Resolución No. 806 de 2005, no clasifica al Desarrollo Casa nueva dentro de los sectores localizados en zonas de amenaza o riesgo.


-La presente aprobación no incluye la extensión del lote ni las obras civiles que serán ejecutadas para la instalación de los elementos que conforman una estación de telecomunicaciones inalámbricas.





24 JUN. 2008

NOTIFIQUESE, PUBLÍQUESE Y CÚMPLASE, dada en Bogotá D. C. a los: _____


SUBSECRETARIO (A) DE PLANEACIÓN TERRITORIAL
SECRETARÍA DISTRITAL DE PLANEACIÓN

En uso de sus facultades legales, en especial las que le confiere el artículo 2, Subnumeral 2.2, del Decreto 365 del 30 de Abril de 2001


Abogado
Subsecretaría de Planeación Territorial

 Revisión Arquitectónica Dirección de Servicio al Ciudadano	 Director (a) de Servicio al Ciudadano	 Revisión Técnica Dirección de Vías, Transporte y Servicios Públicos	 Director (a) de Vías, Transporte y Servicios Públicos
--	--	--	--