


F 14	 ALCALDIA MAYOR DE BOGOTÁ D.C. Secretaría Distrital de PLANEACIÓN Carrera 30 No. 24-90 Conmutador 3358000 Bogotá D.C. www.sdp.gov.co	Secretaría Distrital Planeación - Sdp 10/03/2008 03:31:54 PM Al Responder Cde 1-2008-10367 Referencia Folios 5 Anexos Un Folder Trámite Aprobación De Estaciones De Comunicadores Espacio reservado para radicación Con Copia a

RESOLUCIÓN No. No 0608 FECHA 01 AGO. 2008

Por la cual se (1) diseño y ocupación del espacio donde se instalarán los elementos que conforman una Estación de la Red de Telecomunicaciones denominada (2) **CAMPIN** localizada en la (3) **CALLE 53ª No. 28-27** Urbanización (4) **BELALCAZAR** Localidad (5) **TEUSAQUILLO**.

A. IDENTIFICACIÓN DEL SOLICITANTE

1. ENTIDAD O EMPRESA:	TELEFONICA MOVILES COLOMBIA S.A. ✓				
2. NIT	830.037.330-7	3. MATRÍCULA MERCANTIL	00830283	4. FECHA	19/02/2008
5. SEDE	CHAPINERO				
6. REPRESENTANTE LEGAL:	MARTHA ELENA RUIZ DIAZ GRANADOS				
7. DOCUMENTO DE IDENTIDAD:	CE <input checked="" type="checkbox"/>	CC <input type="checkbox"/>	39.775.711	DE	USAQUEN
8. APODERADO:	VICTOR HUGO CALDERON JARAMILLO		9. MATRÍCULA PROFESIONAL	53381	10. PODER SI <input checked="" type="checkbox"/> NO <input type="checkbox"/>
11. DOCUMENTO DE IDENTIDAD:	CE <input type="checkbox"/>	CC <input checked="" type="checkbox"/>	19.479.722	DE	BOGOTA
12. DIRECCIÓN DE NOTIFICACIÓN	Ave Suba No. 106-A-28 Of. 306				
13. CORREO ELECTRÓNICO	meslava@bienesyproyectos.com		14. TELÉFONO	2260066. EXT. 129	15. FAX
16. OTRO	2710374				

B. IDENTIFICACIÓN DEL PREDIO O INMUEBLE

1. DIRECCIÓN ACTUAL (NOMENCLATURA OFICIAL CERTIFICADA POR CATASTRO):	CALLE 53A No. 28-27	NUMERO SOLICITUD RADICACIÓN	193067
2. DIRECCIÓN ANTERIOR CERTIFICADA POR CATASTRO:	CALLE 53A No. 28-27	3. CÓDIGO DEL SECTOR	00720619 16001050 03
4. DIRECCIÓN DE LA PROPIEDAD REGISTRADA EN LA MATRÍCULA INMOBILIARIA	CALLE 53A No. 28-27	5. TIPO	URBANO
6. LOTE	16	7. MANZANA	19
8. MATRÍCULA INMOBILIARIA NÚMERO:	50C-1457279	9. CÉDULA CATASTRAL	007206191600000000
10. CÓDIGO DE MANZANA CATASTRAL	007206 19	11. LINDEROS:	NORTE 20mt CALLE 53A SUR 20mt LOTE 03-04 ORIENTE 20.4mt LOTE 14 OCCIDENTE 20.3mt LOTE
12. ÁREA:	400 MT²	13. COORDENADAS	11105160N-100030E
14. PLANO DE LOTE O N°	145-4/6 ✓	15. PROPIETARIO:	EDIFICIO EL OLIMPICO - R.L. ALEJANDRO MELO


C. PROYECTO ARQUITECTÓNICO

1. DENOMINACIÓN DE LA ESTACIÓN DE TELECOMUNICACIONES:	CAMPIN ✓
2. DESCRIPCIÓN DEL PROYECTO (Artículo 23, numeral 2, Decreto 564 de 2006):	ALTURA SOLICITADA ESTACIÓN 26MT
VER ANEXO ADJUNTO	

RESOLUCIÓN No. 0608FECHA 01 AGO. 2008

Por la cual se (1) diseño y ocupación del espacio donde se instalarán los elementos que conforman una Estación de la Red de Telecomunicaciones denominada (2) CAMPIN localizada en la (3) CALLE 53ª No. 28-27 Urbanización (4) BELALCAZAR Localidad (5) TEUSAQUILLO.

3. LOCALIZACIÓN ESTACIÓN		4. ELEMENTOS ADICIONALES			
	SOBRE TERRENO	a. SUBESTACIÓN ELÉCTRICA	b. CASETA DE VIGILANCIA	c. AIRE ACONDICIONADO	d. CUARTO TANQUE COMBUSTIBLE
X	SOBRE TERRAZA ✓	e. GENERADOR	f. CUARTO EQUIPOS	X g. TORRE, MÁSTIL O MONOPOLO ✓	h. ANTEJARDÍN MTS.
5. AISLAMIENTOS	NORTE	SUR	ORIENTE	OCCIDENTE	
EXIGIDO	2.00 MTS. ✓	2.00 MTS. ✓	2.00 MTS. ✓	2.00 MTS. ✓	
PROPUESTO	4.13 MTS.	2.00 MTS.	10.00 MTS.	8.01 MTS.	


6. FIRMA DEL INGENIERO O ARQUITECTO
AUTORIZADO POR EL OPERADOR SOLICITANTE

D. RELACIÓN Y RESUMEN DE DOCUMENTOS ANEXOS

LOS DOCUMENTOS QUE SE LISTAN A CONTINUACIÓN FORMAN PARTE INTEGRAL DE LA PRESENTE RESOLUCIÓN Y REPOSAN EN EL EXPEDIENTE.

1. INSTITUCIONALES

DOCUMENTO	EXPEDIDO POR	FECHA (DÍA/MES/AÑO)	RADICACIÓN	FOLIOS
✓ a. CERTIFICADO DE EXISTENCIA Y REPRESENTACIÓN LEGAL DE TELEFONICA MOVILES COLOMBIA S.A.	CAMARA DE COMERCIO DE BOGOTA SEDE CHAPINERO ✓	19/02/2008 ✓	09NX60219074081080213	06
✓ b. CERTIFICADO DE PERSONERÍA JURÍDICA Y REPRESENTANTE LEGAL (SI LA INSTALACIÓN ES SOBRE TERRAZA)	ALCALDIA LOCAL DE TEUSAQUILLO	10/05/2006	N/A	01
✓ c. CERTIFICADO DE TRADICIÓN Y LIBERTAD DE MATRÍCULA INMOBILIARIA VIGENTE	OFICINA DE REGISTRO E INSTRUMENTO SPUBLICOS DE BOGOTA ZONA CENTRO	10/10/2007 ✓	2007-692360	02
✓ d. CERTIFICADO DE NOMENCLATURA	UNIDAD ADMINISTRATIVA ESPECIAL DE CATASTRO DISTRITAL	25/02/2008 ✓	193067 ✓	01
e. PLANO DE LA MANZANA CATASTRAL QUE IDENTIFICA EL PREDIO	UNIDAD ADMINISTRATIVA ESPECIAL DE CATASTRO DISTRITAL	09/10/2007	N/A	01
✓ f. LICENCIA DE CONSTRUCCIÓN LC 97-2-0351	CURADURIA URBANA No. 2 SANTAFE DE BOGOTA ✓	02/09/1997 ✓	97-02-0426	03
✓ g. LICENCIA DE CONSTRUCCION 693	DEPARTAMENTO ADMINISTRATIVA DE PLANEACION DISTRITAL	08/03/1993	9219527	04
✓ h. ACREDITACIÓN DEL TÍTULO HABILITANTE PARA LA PRESTACIÓN DEL SERVICIO Y/O ACTIVIDAD	MINISTERIO DE COMUNICACIONES REPUBLICA DE COLOMBIA	15/06/2007 ✓	6289 ✓	01
i. RECIBOS DE IMPUESTO PREDIAL	N/A	N/A	N/A	N/A
j. COPIA DE LA CEDULA DEL PROPUETARIO	N/A	N/A	N/A	N/A

2. ESTUDIOS TÉCNICOS	EMPRESA Y/O PROFESIONAL QUE REALIZÓ EL ESTUDIO	IDENTIFICACIÓN	PLANOS PRESENTADOS	FOLIOS
a. ESTUDIO DE SUELOS	N/A	N/A	N/A	N/A
b. ESTUDIO DE CIMENTACIÓN	N/A	N/A	N/A	N/A
c. DISEÑO DE LA CIMENTACIÓN	N/A	N/A	N/A	N/A



No 0608 01 AGO. 2008

RESOLUCIÓN No. _____ FECHA _____

Por la cual se (1) _____ diseño y ocupación del espacio donde se instalarán los elementos que conforman una Estación de la Red de Telecomunicaciones denominada (2) **CAMPIN** localizada en la (3) **CALLE 53ª No. 28-27** Urbanización (4) **BELALCAZAR** Localidad (5) **TEUSAQUILLO.**

d.	DISEÑO DE LA TORRE O MONOPOLO	N/A	N/A	N/A	N/A
e.	EVALUACIÓN DE CARGAS SOBRE EL EDIFICIO	CARLOS FELIPE SANTANDER FUENTES	16.9334.911	00	07
f.	DISEÑO DE ANCLAJES Y SOPORTES AL EDIFICIO	CESAR AGUIRRE CUBIDES	79.555.436	00	04
g.	DISEÑO DE LA TORRE O MASTIL	CESAR AGUIRRE CUBIDES	79.555.436	00	22
h.	ESTUDIO DE ESTRUCTURAS PREFABRICADAS	N/A	N/A	N/A	N/A
i.	PLATAFORMA SOPORTE DE EQUIPOS	CESAR AGUIRRE CUBIDES	79.555.436	02	12

3. ACTAS DE RESPONSABILIDAD DE ANÁLISIS Y DISEÑO DE LOS ESTUDIOS TÉCNICOS (EXONERAN AL DISTRITO CAPITAL DE CUALQUIER RESPONSABILIDAD POR PERJUICIOS QUE SE PUEDAN OCASIONAR CON LA INSTALACIÓN DE LA ESTACIÓN).

ACTA DE RESPONSABILIDAD DE:	NOMBRE DEL PROFESIONAL QUE SUSCRIBE EL ACTA	MATRICULA PROFESIONAL	ESPECIALIDAD	FECHA ACTA (DÍA/MES/AÑO)	CERTIFICADO COPNIA	FOLIOS
a. ESTUDIO DE SUELOS	N/A	N/A	N/A	N/A	N/A	N/A
b. ESTUDIO DE CIMENTACIÓN	N/A	N/A	N/A	N/A	N/A	N/A
c. DISEÑO ESTRUCTURAL DE LA CIMENTACIÓN	N/A	N/A	N/A	N/A	N/A	N/A
d. DISEÑO ESTRUCTURAL DE LA TORRE, MASTIL O MONOPOLO	CESAR AGUIRRE CUBIDES	25202-54964	ING.. CIVIL	08/01/2008	0090906	03
e. ESTUDIO DE CARGAS SOBRE EL EDIFICIO	CARLOS FELIPE SANTANDER FUENTES	25202-121620	ING. CIVIL	11/2007	0092128	03
f. DISEÑO DE ANCLAJES	CESAR AGUIRRE CUBIDES	25202-54964	ING.. CIVIL	08/01/2008	0090906	03
g. GARANTÍA DE NO CAUSAR INTERFERENCIAS	VICTOR HUGO CALDERON	53.381	ABOGADO	06/02/2008	N/A	01
h. ANÁLISIS Y DISEÑO DE LOS ESTUDIOS TÉCNICOS (FIRMA OPERADOR)	VICTOR HUGO CALDERON	53.381	ABOGADO	06/02/2008	N/A	01
i. PLATAFORMA DE EQUIPOS	CESAR AGUIRRE CUBIDES	25202-54964	ING.. CIVIL	08/01/2008	0090906	03
j.						
k.						

4. RECIBOS DE PAGO PREDIAL (APLICA SOBRE TERRENO)

NÚMERO	FECHA (DÍA/MES/AÑO)	FOLIOS
N/A	N/A	N/A
-----	-----	-----
-----	-----	-----
-----	-----	-----
-----	-----	-----

5. ARCHIVO MAGNÉTICO

NOMBRE	CAMPIN
FORMATO	AUTO CAD

6. CONTRATO O PROMESA

X	CONTRATO	X	DE ARRIENDO
	PROMESA		COMPRAVENTA
FECHA (DÍA/MES/AÑO)		01/10/07	FOLIOS 06

RESOLUCIÓN No. No 0608 FECHA 01 AGO. 2008

Por la cual se (1) diseño y ocupación del espacio donde se instalarán los elementos que conforman una Estación de la Red de Telecomunicaciones denominada (2) CAMPIN localizada en la (3) CALLE 53ª No. 28-27 Urbanización (4) BELALCAZAR Localidad (5) TEUSAQUILLO.

CELEBRANTES			CALIDAD				
NOMBRE	CÉDULA	EXPEDIDA EN	PROPIETARIO O APODERADO	ARRENDADOR	ARRENDATARIO	VENDEDOR	COMPRADOR
ALEJANDRO MELO R.L. EDIFICIO EL OLIMPICO	19.169.574	BOGOTA	X	X	--	--	--
TELEFONICA MOVILES COLOMBIA S.A.	830.037.330-7	BOGOTA	--	--	X	--	--
*****	*****	*****	--	--	--	--	--

7. PODERES Y AUTORIZACIONES

	TIPO	NÚMERO	DIA	MES	AÑO	NOTARÍA	AUTORIZADOR	AUTORIZADO	TARJETA PROFESIONAL	FOLIOS
	PODER PROPIETARIO PREDIO (cuando es a nivel de terrero)	--								
✓	ACTA DE ASAMBLEA QUE APRUEBA LA INSTALACIÓN	N/A	01	10	2007		ASAMBLEA GENERAL EXTRAORDINARIA DE COPROPIETARIOS ✓	TELEFONICA MOVILES COLOMBIA S.A.		04
	ACTA DE NOMBRAMIENTO DEL REPRESENTANTE DE LA ASAMBLEA O ADMINISTRADOR									
	PODER DEL REPRESENTANTE LEGAL DEL EDIFICIO PARA TRAMITAR EL PERMISO ANTE SECRETARIA DISTRITAL DE PLENACION	N/A	16	10	2007	63	ALEJANDRO MELO	TELEFONICA MOVILES COLOMBIA S.A.	N/A	01
	PODER DEL REPRESENTANTE LEGAL DE TELEFONICA PARA REALIZAR TRAMITES DE LICENCIA	--	25	05	2007	11	MARTHA ELENA DIAZ RUIZ GRANADOS	VICTOR HUGO CALDERON ✓	53381	01

8. AUTORIZACIÓN DE LA UNIDAD ADMINISTRATIVA ESPECIAL DE AERONÁUTICA CIVIL, PREVIA REVISIÓN DE LOS ESTUDIOS TÉCNICOS CORRESPONDIENTES

FECHA (DÍA/MES/AÑO)	OFICIO #	AUTORIZÓ	ALTURA AUTORIZADA	FOLIOS
18/10/2007	4400-IA-3818-07	LUIS FERNANDO ZULUAGA TORRES	26MT	02

UBICACIÓN DE ESTACIÓN	
X	SOBRE TERRENO
	SOBRE TERRAZA

ALTURA AUTORIZADA	
ALTURA EDIFICIO (18MT)+PUNTO FIJO (2MT)	20.00 METROS
ALTURA DE LA TORRE, MÁSTIL O MONOPOLO	6.00 METROS
ALTURA PARARRAYOS	0.00 METROS
ALTURA TOTAL	26.00 METROS

9. VECINOS COLINDANTES	DIRECCIÓN
NORTE	CALLE 53A

SUR	AVENIDA CARRERA 53 No. 28-40/36/32
	AVENIDA CARRERA 53 No. 28-28/26/24
ORIENTE	Calle 53A No. 28-17/15

OCCIDENTE	Calle 53A No. 28-41/45/49

~~312~~

RESOLUCIÓN No. Nº 0608 FECHA 01 AGO. 2008

Por la cual se (1) diseño y ocupación del espacio donde se instalarán los elementos que conforman una Estación de la Red de Telecomunicaciones denominada (2) CAMPIN localizada en la (3) CALLE 53ª No. 28-27 Urbanización (4) BELALCAZAR Localidad (5) TEUSAQUILLO.

10. PLANOS DE DISEÑO	FOLIOS
PLANO DE LOCALIZACIÓN E IDENTIFICACIÓN DEL PREDIO O PREDIOS POR COORDENADAS OFICIALES DEL PAÍS, DE ACUERDO CON LAS PUBLICACIONES CARTOGRÁFICAS DEL INSTITUTO GEOGRÁFICO AGUSTÍN CODAZZI Y/O LEVANTAMIENTOS TOPOGRÁFICOS CERTIFICADOS, INDICANDO CON PRECISIÓN LA ELEVACIÓN DEL TERRENO SOBRE EL CUAL SE INSTALARÁ LA ESTACIÓN, LA UBICACIÓN, DISTRIBUCIÓN Y ALTURA DE LAS TORRES, ANTENAS Y DEMÁS ELEMENTOS OBJETO DE INSTALACIÓN Y LA LOCALIZACIÓN DE LA SEÑALIZACIÓN DE DIFERENCIACIÓN DE ZONAS, TODO ELLO MOSTRANDO CLARAMENTE LA DIMENSIÓN Y/O TAMAÑO DE LAS INSTALACIONES.	
PLANOS DE DISEÑO DE LOS ESTUDIOS TÉCNICOS (Estructurales, andajes, cimentación y otros)	02

11. OTROS DOCUMENTOS	FOLIOS

E. RESPONSABILIDAD

DECLARO BAJO LA GRAVEDAD DE JURAMENTO QUE ME RESPONSABILIZO POR LA VERACIDAD DE LA INFORMACIÓN CONTENIDA EN EL PRESENTE FORMULARIO Y DEMÁS DOCUMENTOS ANEXOS. ASÍ MISMO MANIFIESTO QUE EL PROYECTO PRESENTADO CUMPLE CON LAS NORMAS QUE REGULAN LA MATERIA, QUE RESPETA LA DESTINACIÓN DEL BIEN OBJETO DE LA INTERVENCIÓN U OCUPACIÓN Y ME COMPROMETO A REGULAR LA OBRA DE ACUERDO CON LAS ESPECIFICACIONES CONTENIDAS EN LA PRESENTE SOLICITUD.

FIRMA DEL SOLICITANTE

C.C 19.479.722 BTA
T.P 52.381. C.S.T

NOTA: PARA LA CONTINUIDAD DEL TRÁMITE ES IMPORTANTE ANEXAR, POSTERIOR A LA RADICACIÓN DE ESTE FORMATO, LA PUBLICACIÓN EN DIARIO DE ALTA CIRCULACIÓN Y LAS COMUNICACIONES A VECINOS COLINDANTES CON LA COPIA DE LA CONSTANCIA DE CORREO CERTIFICADO.

F
14

ALCALDÍA MAYOR
DE BOGOTÁ D.C.
Secretaría Distrital de
PLANEACIÓN
Carrera 30 No. 24-90
Conmutador 3358000
Bogotá D.C.
www.sdp.gov.co

Espacio reservado para radicación

RESOLUCIÓN No. No 0608 FECHA 01 AGO. 2008

Por la cual se (1) APRUEBA EL diseño y ocupación del espacio donde se instalarán los elementos que conforman una Estación de la Red de Telecomunicaciones denominada (2) CAMPIN localizada en la (3) Calle 53 A No. 28-27 Urbanización (4) Belalcázar Norte, Manzana O, Lotes 13 y 14 Localidad (5) Teusaquillo

**0 F. PARA USO EXCLUSIVO DE LA SECRETARÍA DISTRITAL DE PLANEACIÓN
(NO DISPONIBLE EN VENTANILLA)**

NORMA REGLAMENTARIA: Decreto 061 /97, Decreto 564/06, Decreto 159/04, Decreto 195/05, Resoluciones 1645/05 y 2643/05.
REFERENCIAS: 1-2007- 10367, 1-2008-12508, 1-2008-23587

UPZ N°.	100	NOMBRE	GALERÍAS
---------	-----	--------	----------

DECRETO UPZ N°	621	FECHA DECRETO (DÍA/MES/AÑO)	29/12/06	INTERÉS PATRIMONIAL	N/A
----------------	-----	-----------------------------	----------	---------------------	-----

SECTOR NORMATIVO	1	SUBSECTOR DE USOS	único	SUBSECTOR DE EDIFICABILIDAD	A	TRATAMIENTO DE CONSOLIDACIÓN	Modalidad: Con cambio de patrón
------------------	---	-------------------	-------	-----------------------------	---	------------------------------	---------------------------------

CONCEPTO DE	RADICACIÓN	FAVORABLE			
		SI	NO	N/A	
PATRIMONIO				N/A	
VIAS				N/A	
INSTITUTO DISTRITAL DE PATRIMONIO DISTRITAL				N/A	
AUTORIDADES AMBIENTALES				N/A	APLICA SI EL PREDIO DONDE SE LOCALIZARÁ LA ESTACIÓN, ESTÁ UBICADO EN ZONA QUE AFECTE LOS CERROS ORIENTALES, CHUCUAS, HUMEDALES O LAS ZONAS QUE CORRESPONDAN AL SISTEMA HÍDRICO U OROGRÁFICO DE LA CIUDAD (ARTÍCULO 10 DEL DECRETO DISTRITAL 061 DE 1997).
OTRO					
OTRO					

PUBLICACIÓN EN DIARIO DE AMPLIA CIRCULACIÓN	DIARIO	LA REPÚBLICA	
	FECHA	13/03/08	ALTURA APROBADA
	RADICADO	1-2008-12508	Altura total aprobada: 22.65 metros (Nivel cubierta del edificio + 16.65 metros y torre triangular de 6.00 metros de altura)
	FECHA RADICADO EN SDP	27/03/08	
	FOLIOS	1	

COMUNICACIÓN A VECINOS COLINDANTES	DIRECCIÓN	CORREO CERTIFICADO		RADICACIÓN ANTE LA SDP		FOLIOS
		FECHA ENVÍO (DÍA/MES/AÑO)	# CERTIFICACIÓN	NÚMERO	FECHA (DÍA/MES/AÑO)	
NORTE	Vía publica: Calle 53 A	N/A	N/A	N/A	N/A	N/A
SUR	Avenida Carrera 53 No. 28-40/36/32	12/03/08	197029338	1-2008-12508	27/03/08	2
	Avenida Carrera 53 No. 28-28/26/24	12/03/08	197029339	1-2008-12508	27/03/08	2

Por la cual se (1) APRUEBA EL diseño y ocupación del espacio donde se instalarán los elementos que conforman una Estación de la Red de Telecomunicaciones denominada (2) CAMPIN localizada en la (3) Calle 53 A No. 28-27 Urbanización (4) Belalcázar Norte, Manzana O, Lotes 13 y 14 Localidad (5) Teusaquillo

ORIENTE	Calle 53 A No. 28-17/15	12/03/08	197029341	1-2008-12508	27/03/08	2
OCCIDENTE	Calle 53 A No. 28-41/45/49	12/03/08	197029340	1-2008-12508	27/03/08	2

INQUIETUDES DE LA CIUDADANÍA RELACIONADAS CON ESTA SOLICITUD				
NOMBRE CIUDADANO	NÚMERO DE RADICACIÓN DE ENTRADA	FECHA ENTRADA	NÚMERO DE RADICACIÓN DE RESPUESTA	FECHA RESPUESTA

OBSERVACIONES ARQUITECTÓNICAS Y URBANÍSTICAS :

Autorización de la Aeronáutica Civil, Oficio No. 4400-1 A-3818 del 18/10/07: Altura total aprobada (Incluido pararrayos) 8.00 metros, edificio de 18.00 metros, para una altura total de 26.00 metros.

La presente aprobación solo cubre la localización en la cubierta del edificio, Nivel N + 16.65 metros, de los equipos de telecomunicaciones GSM. Sobre una torre triangular autosoportada de 6.00 metros de altura, se instalarán tres (3) antenas GSM y una antena de microondas, para una altura total de 22.65 metros.

OBSERVACIONES TÉCNICAS:

Torre triangular de 6 metros de sección constante sobre cubierta. Todos los estudios Técnicos se realizaron de conformidad con las normas Colombianas de Diseño y Construcción Sismo Resistente N. S. R. – 98 (Ley 400 de 1997 y Decreto 33 de 1998). Así mismo cumplen con lo estipulado en el Decreto 061 de 1997, respecto de la instalación de estaciones inalámbricas de telecomunicaciones.

A. NOTAS DE LA LICENCIA EN CASO DE APROBACIÓN

1. Esta aprobación no ampara las obras de construcción, ampliación, modificación, adecuación, restauración, reforzamiento estructural, demolición y construcción del cerramiento que deban realizarse en el predio para el emplazamiento de los elementos que conforman la estación base de telecomunicaciones inalámbricas. Dicha aprobación está sujeta a las normas vigentes sobre licencias urbanísticas, reconocimiento de edificaciones y legalización de asentamientos humanos expedida por Curador Urbano (Decreto 564 de 2006)

2. El Ministerio de Comunicaciones mediante la Resolución 001645 del 29 de julio de 2005 (Por la cual se reglamenta el Decreto 195 de 2005), estableció en su Artículo 3o. FUENTES INHERENTEMENTE CONFORMES, lo siguiente:

" ... Además de los emisores que cumplan con los parámetros estipulados en el numeral 3.11 del Decreto 195 de 2005, para los efectos del Decreto 195 de 2005 y de la presente Resolución, se definen como Fuentes Inherentemente Conformes, los emisores que emplean los siguientes sistemas y servicios, por cuanto su campos electromagnéticos emitidos cumplen con los límites de exposición pertinentes y no son necesarias precauciones particulares:

• Telefonía Móvil Celular
(...)"

Por lo tanto, estos servicios no están obligados a realizar las mediciones que trata el Decreto 195 de 2005, ni a presentar la Declaración de Conformidad de Emisión Electromagnética. Sin embargo, esto no impide al Ministerio de Comunicaciones de revisar periódicamente estos valores e incluir alguno de estos servicios cuando lo crea conveniente".

3. El Decreto Distrital 061 de enero 31 de 1997, reglamentario del Acuerdo Distrital 6 de 1990, establece que los predios que se destinen a la instalación de la red de telecomunicaciones inalámbricas, se regirán por las disposiciones urbanísticas y arquitectónicas que allí se contienen y, en lo no previsto en este, por las normas de los decretos de asignación de tratamientos o por las demás normas específicas.

4. Si para el predio que nos ocupa, se expidió la reglamentación específica de conformidad con el Plan de Ordenamiento Territorial, serían aplicables las disposiciones arquitectónicas contenidas en dicha reglamentación.

5. El Decreto Distrital 061 de enero 31 de 1997, no prevé otras limitantes de uso, dado que el establecimiento, la instalación, la expansión, la modificación, la ampliación, la renovación y la utilización de la red de telefonía móvil celular o de cualquiera de sus elementos, constituyen motivo de utilidad pública e interés social.

6. Revisado el proyecto y confrontado con lo establecido en los artículos 5, 6 y 7 del Decreto Distrital 061 del 31 de enero de 1997.

7. Constituye condición resolutoria del presente acto administrativo, la acreditación mediante documento idóneo de autoridad competente que la estación de telecomunicaciones inalámbricas autorizada por este, atenta contra la salud, en forma tal, que sea necesario removerla del lugar donde se encuentra ubicada si no se pueden tomar las medidas necesarias para mitigar los efectos nocivos.

8. El presente permiso de aprobación del diseño y ocupación del espacio para la instalación de los elementos que conforman una estación base de la red de telecomunicaciones inalámbricas no genera derechos de propiedad.

9. La presente aprobación se concede sin perjuicio de las acciones y decisiones que instauren o profieran otras autoridades dentro del ámbito de sus competencias.

RESOLUCIÓN No. No 0608 FECHA 01 AGO. 2008


Por la cual se **(1) APRUEBA EL** diseño y ocupación del espacio donde se instalarán los elementos que conforman una Estación de la Red de Telecomunicaciones denominada **(2) CAMPIN** localizada en la **(3) Calle 53 A No. 28-27** Urbanización **(4) Belalcázar Norte, Manzana O, Lotes 13 y 14** Localidad **(5) Teusaquillo**

10. El presente permiso se otorga sin perjuicio del cumplimiento de las normas que expidan los Gobiernos Nacional y Distrital, sobre el emplazamiento de los componentes de las estaciones de telecomunicaciones inalámbricas sobre los elementos que constituyan espacio público, dentro de los términos que dichas normas establezcan.
11. Los documentos anexos y entregados forman parte integral de la presente resolución.
12. "Las estaciones están compuestas por : el cuarto de equipos y el generador, el aire acondicionado, el cuarto de tanque de combustible, la subestación de energía, la caseta de vigilancia, y las respectivas estructuras de soporte de las antenas, tales como torres, mástiles, monopolos y similares." Decreto Distrital 061 del 31 de enero de 1997 artículo 2.
13. La presente resolución NO ampara las obras diferentes a las establecidas en el Decreto Distrital 061 del 31 de enero de 1997 artículo 2.
14. Art. 3. Resolución 1645 de 29 de Julio de 2005 Mincomunicaciones: "Fuentes inherentemente conformes ... se definen como Fuentes Inherentemente conformes, los emisores que emplean los siguientes sistemas y servicios, por cuanto sus campos electromagnéticos emitidos cumplen con los límites de exposición pertinentes y no son necesarias precauciones particulares : - Telefonía Móvil celular ... Por lo tanto estos servicios no están obligados a realizar las mediciones que trata el decreto 195 de 2005, ni a presentar la Declaración de Conformidad de Emisión Electromagnética."
15. Contra la presente resolución procede el recurso de reposición ante el (la) Subsecretario (a) de Planeación Territorial de la SECRETARÍA DISTRITAL DE PLANEACIÓN, y el de apelación ante el (la) Secretario (a) de la SECRETARÍA DISTRITAL DE PLANEACIÓN, los que deben ser interpuestos, en el acto de la notificación personal, o dentro de los cinco (5) días hábiles siguientes a la fecha de esta.
16. OTRAS NOTAS:


- Copia del Acta de la Asamblea General Extraordinaria de Copropietarios, llevada a cabo el 1 de Octubre de 2007, del Edificio Olímpico P.H., ubicado en la Calle 53 A No. 28-27, mediante la cual se aprueba por unanimidad la instalación en la cubierta del edificio, de la estación de telecomunicaciones inalámbricas denominada CAMPIN.
- Copia de la Licencia de Construcción No. L.C. 97-2-0351 expedida el 21 de Agosto de 1997 y fecha de entrega 2 de Septiembre de 1997, la cual cubre la construcción para obra nueva para vivienda en cinco pisos y un sótano, ubicado en la Calle 53 A No. 28-27, Urbanización Belalcázar Norte, Manzana O, Lotes 13 y 14 de esta ciudad.
- Copia de la Modificación de la Licencia de Construcción No. L.C. 97-2-0351, expedida el 7 de Diciembre de 1998 y fecha de entrega el 21 de Enero de 1999.
- Copia de la Modificación de la Licencia de Construcción No. L.C. 97-2-0351, expedida el 28 de Mayo de 1999 y fecha de entrega el 8 de junio de 1999.


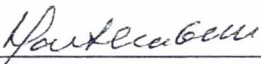


01 AGO. 2008

NOTIFIQUESE, PUBLÍQUESE Y CÚMPLASE, dada en Bogotá D. C., a los: _____


SUBSECRETARIO (A) DE PLANEACIÓN TERRITORIAL

En uso de sus facultades legales, en especial las que le confiere el artículo 2, Subnumeral 2.2, del Decreto 365 del 30 de Abril de 2001


Abogado
Subsecretaría de Planeación Territorial

 Revisión Arquitectónica Dirección de Servicio al Ciudadano	 Director (a) de Servicio al Ciudadano	 Revisión Técnica Dirección de Vías, Transporte y Servicios Públicos	 Director (a) de Vías, Transporte y Servicios Públicos
--	--	--	--