



ALCALDÍA MAYOR  
DE BOGOTÁ D.C.  
SECRETARÍA DISTRITAL DE  
PLANEACIÓN  
Bogotá Positiva

RED DE TELECOMUNICACIONES  
M-FO-014  
DIRECCIÓN DE SERVICIO AL CIUDADANO

Espacio para radicación

Secretaría Distrital Planeación

44 Responden Calle 1-2008-18183

Trámite: Aprobación De Estudios Del

RESOLUCIÓN No. 0823 FECHA 29 SET. 2008

La Sra. Dirección Servicio al Ciudadano

San Capia

Por la cual se [ ] diseño y ocupación del espacio donde se instalarán los elementos que conforman una Estación de la Red de Telecomunicaciones denominada CALLE 90 localizada en la CL 91 No. 13 - 54 Urbanización EL CHICO Localidad CHAPINERO

**A. IDENTIFICACIÓN DEL SOLICITANTE**

1. ENTIDAD O EMPRESA:	COLOMBIA MÓVIL S.A. E.S.P.						
2. NIT	830.114.921-1	3. MATRÍCULA MERCANTIL	01240994	4. FECHA	31/03/2008	5. SEDE	NORTE
6. REPRESENTANTE LEGAL:	ZACHARZEWSKI LUDOVICO ALEXIS						
7. DOCUMENTO DE IDENTIDAD:	<input checked="" type="checkbox"/> CE	<input type="checkbox"/> CC	00000342378	DE			
8. APODERADO:	ANGELICA MARIA COMBITA M.			9. MATRÍCULA PROFESIONAL	A25052004-46450857	10. PODER	<input checked="" type="checkbox"/> SI <input type="checkbox"/> NO
11. DOCUMENTO DE IDENTIDAD:	<input type="checkbox"/> CE	<input checked="" type="checkbox"/> CC	46.450.857	DE	DUITAMA - BOYACA		
12. DIRECCIÓN DE NOTIFICACIÓN	AVENIDA 19 No. 114 - 65 EDIFICIO AVENIDA NUEVA EMPRESARIAL						
13. CORREO ELECTRÓNICO	gina.melgarejo@tigo.com.co			14. TELÉFONO	3303000	15. FAX	6182712 - 6182681
16. OTRO	TELÉFONO: 3303000 - EXT: 1276. CELULAR: 3003004079						

**B. IDENTIFICACIÓN DEL PREDIO O INMUEBLE**

1. DIRECCIÓN ACTUAL (NOMENCLATURA OFICIAL CERTIFICADA POR CATASTRO):	CL 91 13 - 54	NUMERO SOLICITUD RADICACIÓN	182271					
2. DIRECCIÓN ANTERIOR CERTIFICADA POR CATASTRO:	CL 91 13 - 54 CL 91 13 - 54 CL 91 13 - 54	3. CÓDIGO DEL SECTOR	0083 08 260 201 001 001					
4. DIRECCIÓN DE LA PROPIEDAD REGISTRADA EN LA MATRÍCULA INMOBILIARIA	1) CALLE 91 13 - 54 2) CALLE 91 13 - 54 EDIFICIO BALELLAS P.H.	5. TIPO	URBANO	6. LOTE	02	7. MANZANA	26	
8. MATRÍCULA INMOBILIARIA NÚMERO:	50C - 263154	9. CÉDULA CATASTRAL	008308260201001001	10. CÓDIGO DE MANZANA CATASTRAL	00830826			
11. LINDEROS:	NORTE	32,00 MTRS	SUR	32,00 MTRS	ORIENTE	18,00 MTRS	OCCIDENTE	18,00 MTRS
12. ÁREA	576,00 M <sup>2</sup>	13. COORDENADAS	1008649,32 N / 1002928,77 W	14. PLANO DE LOTE O N°	202/4			
15. PROPIETARIO:	INVERSIONES MENDEBAL S.A. - EDIFICIO BALELLAS - PROPIEDAD HORIZONTAL - ADMINISTRADOR: - LUIS ALFREDO ORTIZ CORTES.							

**C. PROYECTO ARQUITECTÓNICO**

1. DENOMINACIÓN DE LA ESTACIÓN DE TELECOMUNICACIONES:	ESTACION BASE CALLE 90		
2. DESCRIPCIÓN DEL PROYECTO (Artículo 23, numeral 2, Decreto 564 de 2006):	ALTURA SOLICITADA ESTACIÓN	EDIFICIO N +23.40 M MASTILES 23.20 M PARRAYOS 32.20 M	
ADJUNTO DOCUMENTO DE DESCRIPCIÓN AL EXPEDIENTE. (ONCE FOLIOS). SE ANEXA CARTA DE RESPONSABILIDAD DEL CONSTRUCTOR (TRES FOLIOS)			

29 SET. 2008

## RESOLUCIÓN No. 0823 FECHA

Por la cual se [ ] diseño y ocupación del espacio donde se instalarán los elementos que conforman una Estación de la Red de Telecomunicaciones denominada CALLE 90 localizada en la CL 91 No 13 - 54 Urbanización EL CHICO Localidad CHAPINERO

3. LOCALIZACIÓN ESTACIÓN		4. ELEMENTOS ADICIONALES			
	SOBRE TERRENO	a. SUBESTACIÓN ELÉCTRICA	b. CASETA DE VILIGANCIA	c. AIRE ACONDICIONADO	d. CUARTO TANQUE COMBUSTIBLE
X	SOBRE TERRAZA	e. GENERADOR	f. CUARTO EQUIPOS	X g. TORRE, MÁSTIL O MONOPOLO	h. ANTEJARDÍN MTS.
5. AISLAMIENTOS		NORTE	SUR	ORIENTE	OCCIDENTE
EXIGIDO		2.00 MTS.	2.00 MTS.	2.00 MTS.	2.00 MTS.
PROPUESTO MASTIL 1		2.34 MTS.	8.84 MTS.	12.88 MTS.	10.29 MTS.
PROPUESTO MASTIL 2		4.20 MTS.	7.18 MTS.	10.52 MTS.	12.64 MTS.
PROPUESTO MASTIL 3		2.94 MTS.	8.30 MTS.	13.04 MTS.	10.04 MTS.

*Angélica Combita*  
 Arq. ANGÉLICA COMBITA  
 M.P. No. A25052004-46450857  
 6. FIRMA DEL INGENIERO O ARQUITECTO  
 AUTORIZADO POR EL OPERADOR SOLICITANTE

## D. RELACIÓN Y RESUMEN DE DOCUMENTOS ANEXOS

LOS DOCUMENTOS QUE SE LISTAN A CONTINUACIÓN FORMAN PARTE INTEGRAL DE LA PRESENTE RESOLUCIÓN Y REPOSAN EN EL EXPEDIENTE:

## 1. INSTITUCIONALES

	DOCUMENTO	EXPEDIDO POR	FECHA (DÍA/MES/AÑO)	RADICACIÓN	FOLIOS
---	a. CERTIFICADO DE EXISTENCIA Y REPRESENTACIÓN LEGAL	CÁMARA DE COMERCIO DE LA CIUDAD DE BOGOTÁ D.C. - ZONA NORTE	---	---	6
X	b. CERTIFICADO DE PERSONERÍA JURÍDICA Y REPRESENTANTE LEGAL (SI LA INSTALACIÓN ES SOBRE TERRAZA)	ALCALDÍA LOCAL DE CHAPINERO	05/07/2006	---	1
X	c. CERTIFICADO DE TRADICIÓN Y LIBERTAD DE MATRÍCULA INMOBILIARIA VIGENTE	OFICINA DE REGISTRO DE INSTRUMENTOS PÚBLICOS DE LA CIUDAD DE BOGOTÁ D.C. - ZONA CENTRO	08/04/2008	1975-00533	2
X	d. CERTIFICADO DE NOMENCLATURA	UNIDAD ADMINISTRATIVA ESPECIAL DE CATASTRO DISTRITAL	21/02/2008	182271	1
X	e. PLANO DE LA MANZANA CATASTRAL QUE IDENTIFICA EL PREDIO	UNIDAD ADMINISTRATIVA ESPECIAL DE CATASTRO DISTRITAL	23/04/2007	---	1
X	f. LICENCIA DE CONSTRUCCIÓN No. 003692	DEPARTAMENTO ADMINISTRATIVO DE PLANEACION DISTRITAL SANTA FE DE BOGOTA D.C.	22/10/1992	ON9207405	1
X	g. ACREDITACIÓN DEL TÍTULO HABITANTE PARA LA PRESTACIÓN DEL SERVICIO Y/O ACTIVIDAD	MINISTERIO DE COMUNICACIONES DE LA REPUBLICA DE COLOMBIA	05/02/2003	---	38
	i. OTRO				
	j.				

	2. ESTUDIOS TÉCNICOS	EMPRESA Y/O PROFESIONAL QUE REALIZÓ EL ESTUDIO	IDENTIFICACIÓN	PLANOS PRESENTADOS	FOLIOS
---	a. ESTUDIO DE SUELOS	-----	-----	-----	---
---	b. ESTUDIO DE CIMENTACIÓN	-----	-----	-----	---
---	c. DISEÑO DE LA CIMENTACIÓN	-----	-----	-----	---
---	d. DISEÑO DE LA TORRE O MONOPOLO	-----	-----	-----	---
X	e. EVALUACIÓN DE CARGAS SOBRE EL EDIFICIO	MUROS & TECHOS EUP - ING. DANIEL ROJAS MORA	M.P. No. 25202 03390 CND	MEMORIAL Y PLANO	9
---	f. DISEÑO DE ANCLAJES Y SOPORTES AL EDIFICIO	-----	-----	-----	---
X	g. EVAL. Y DISEÑO DE LA TORRE O MÁSTIL (AUTOSOPORTADO)	MUROS & TECHOS EUP - ING. DANIEL ROJAS MORA	M.P. No. 25202 03390 CND	MEMORIAL	14
X	h. ESTUDIO DE ESTRUCTURAS PREFABRICADAS	COLOMBIA MOVIL S.A. E.S.P - ING. NESTOR RAUL PEREZ	M.P. No. 25202 100484 CND	MEMORIAL	13
X	i. OTRO: DISEÑO Y EVAL. DE MÁSTIL TIPO 2	MUROS & TECHOS EUP - ING. DANIEL ROJAS MORA	M.P. No. 25202 03390 CND	MEMORIAL	9
X	j. OTRO: DISEÑO DE PLACA NIVELACIÓN EN CONCRETO EQUIPOS BTS	MUROS & TECHOS EUP - ING. DANIEL ROJAS MORA	M.P. No. 25202 03390 CND	MEMORIAL	3
X	k. OTRO: EVALUACIÓN DE CARGAS SOBRE CUBIERTA	MUROS & TECHOS EUP - ING. DANIEL ROJAS MORA	M.P. No. 25202-03390 CND	MEMORIAL	10
	l.				

*WIL*

*80*



# RESOLUCIÓN No. 0823 FECHA 29 SET. 2008

Por la cual se                      diseño y ocupación del espacio donde se instalarán los elementos que conforman una Estación de la Red de Telecomunicaciones denominada CALLE 90 localizada en la CL 91 No 13 - 54 Urbanización EL CHICO Localidad CHAPINERO

3. ACTAS DE RESPONSABILIDAD DE ANÁLISIS Y DISEÑO DE LOS ESTUDIOS TÉCNICOS (EXONERAN AL DISTRITO CAPITAL DE CUALQUIER RESPONSABILIDAD POR PERJUICIOS QUE SE PUEDAN OCASIONAR CON LA INSTALACIÓN DE LA ESTACIÓN).

	ACTA DE RESPONSABILIDAD DE:	NOMBRE DEL PROFESIONAL QUE SUSCRIBE EL ACTA	MATRÍCULA PROFESIONAL	ESPECIALIDAD	FECHA ACTA (DÍA/MES/AÑO)	CERTIFICADO COPNIA	FOLIOS
	a. ESTUDIO DE SUELOS	-----	-----	-----	-----	-----	---
	b. ESTUDIO DE CIMENTACIÓN	-----	-----	-----	-----	-----	---
	c. DISEÑO ESTRUCTURAL DE LA CIMENTACIÓN	-----	-----	-----	-----	-----	---
<b>X</b>	d. EVAL. Y DISEÑO DE LA TORRE O MÁSTIL (AUTOSOPORTADO)	DANIEL ROJAS MORA	M.P. No. 25202 03390 CND	INGENIERO CIVIL	16/04/2008	99310	3
<b>X</b>	e. ESTUDIO DE CARGAS SOBRE EL EDIFICIO	DANIEL ROJAS MORA	M.P. No. 25202 03390 CND	INGENIERO CIVIL	16/04/2008	99310	3
	f. DISEÑO DE ANCLAJES	-----	-----	-----	-----	-----	---
<b>X</b>	g. GARANTÍA DE NO CAUSAR INTERFERENCIAS	JAIME A. ECHANDIA ZULUAGA	N/A	INGENIERO ELECTRÓNICO	28/03/2008	N/A	1
<b>X</b>	h. ANÁLISIS Y DISEÑO DE LOS ESTUDIOS TÉCNICOS (FIRMA OPERADOR)	JOSE DAVID MANTILLA	N/A	INGENIERO ELECTRÓNICO	28/03/2008	N/A	1
<b>X</b>	i. OTRO: ESTUDIO DE ESTRUCTURAS PREFABRICADAS	NESTOR RAÚL PEREZ GAONA	M.P. 25202-100484 - CND	INGENIERO CIVIL	28/03/2008	89565	3
<b>X</b>	j. OTRO: CARTA DE RESPONSABILIDAD BTS	CELSO AGUSTIN SOLANO PACHON	M.P. No. 25700 27370 CND	INGENIERO CIVIL	31/03/2008	017385	3
<b>X</b>	k. OTRO: DISEÑO DE MÁSTIL DE ANTENA TIPO 2	DANIEL ROJAS MORA	M.P. No. 25202 03390 CND	INGENIERO CIVIL	16/04/2008	99310	3
<b>X</b>	l. OTRO: EVALUACION DE CARGAS SOBRE CUBIERTA	DANIEL ROJAS MORA	M.P. No. 25202- 03390 CND	INGENIERO CIVIL	28/04/08	99310	3
<b>X</b>	m. OTRO: DIS. DE PLACA NIV. EN CONCRETO EN BTS	DANIEL ROJAS MORA	M.P. No. 25202 03390 CND	INGENIERO CIVIL	16/04/2008	99310	3

4. RECIBOS DE PAGO PREDIAL (APLICA SOBRE TERRENO)			
NÚMERO	FECHA (DÍA/MES/AÑO)	FOLIOS	
1	---	N/A	---
2	---	N/A	---
3	---	N/A	---
4	---	N/A	---
5	---	N/A	---

<b>X</b>	5. ARCHIVO MAGNÉTICO	NOMBRE	EB CALLE 90 PLANEACION
		FORMATO	DWG

<b>6. CONTRATO O PROMESA</b>	<b>X</b>	CONTRATO	<b>X</b>	DE ARRIENDO
		PROMESA		COMPRAVENTA
	FECHA (DÍA/MES/AÑO)		18/04/2007	FOLIOS 6

CELEBRANTES			CALIDAD				
NOMBRE	CÉDULA	EXPEDIDA EN	PROPIETARIO O APODERADO	ARRENDADOR	ARRENDATARIO	VENDEDOR	COMPRADOR
LUIS ALFREDO ORTIZ CORTES	C.C. 3.280.289	SAN MARTIN	<b>X</b>	<b>X</b>			
COLOMBIA MÓVIL: LUDOVICO ALEXIS ZACHARZEWSKI	C.E. 342378				<b>X</b>		

## 7. PODERES Y AUTORIZACIONES

	TIPO	NÚMERO	DIA	MES	AÑO	NOTARÍA	AUTORIZADOR	AUTORIZADO	TARJETA PROFESIONAL	FOLIOS
	PODER PROPIETARIO PREDIO (cuando es a nivel de terreno)									
<b>X</b>	ACTA DE ASAMBLEA QUE APRUEBA LA INSTALACIÓN	---	07	03	2007	---	ASAMBLEA ORDINARIA DE PROPIETARIOS EDIFICIO BALELLAS	COLOMBIA MÓVIL: LUDOVICO ALEXIS ZACHARZEWSKI	CE. 342378	6
<b>X</b>	ACTA DE NOMBRAMIENTO DEL REPRESENTANTE DE LA ASAMBLEA O ADMINISTRADOR	---	19	06	2007	---	ASAMBLEA ORDINARIA DE PROPIETARIOS EDIFICIO MULTIFAMILIAR CATALAN	FLOR ANGELA MARIA TORRES HERRERA	CC 46.357.561	6
<b>X</b>	OTRO: PODER PARA TRAMITAR LICENCIA	---	28	03	2007	48	LUIS ALFREDO ORTIZ CORTES	COLOMBIA MÓVIL: LUDOVICO ALEXIS ZACHARZEWSKI	CE. 342378	1
<b>X</b>	OTRO: PODER REPRESENTANTE LEGAL A ING- ARQ RESPONSABLE DEL PROYECTO	---	28	03	2008	---	COLOMBIA MÓVIL: LUDOVICO ALEXIS ZACHARZEWSKI	CONSTRUCTORA LANDA LTDA.: Arq. ANGELICA COMBITA	M.P. No. A25052004-46450857	1

*E. M. J.*

*[Firma]*

## RESOLUCIÓN No. \_\_\_\_\_ FECHA \_\_\_\_\_

Por la cual se (1) diseño y ocupación del espacio donde se instalarán los elementos que conforman una Estación de la Red de Telecomunicaciones denominada CALLE 90 localizada en la CL 91 No 13 – 54 Urbanización EL CHICO Localidad CHAPINERO

8. AUTORIZACIÓN DE LA UNIDAD ADMINISTRATIVA ESPECIAL DE AERONÁUTICA CIVIL, PREVIA REVISIÓN DE LOS ESTUDIOS TÉCNICOS CORRESPONDIENTES				
FECHA (DÍA/MES/AÑO)	OFICIO #	AUTORIZÓ	ALTURA AUTORIZADA	FOLIOS
26/06/2007	4400-1 A-2324 - 07	AERONÁUTICA CIVIL	45,00 MTRS	2

UBICACIÓN DE ESTACIÓN		ALTURA AUTORIZADA	
<input type="checkbox"/>	SOBRE TERRENO	ALTURA EDIFICIO	30,00 METROS
<input checked="" type="checkbox"/>	SOBRE TERRAZA	ALTURA DE LA TORRE, MÁSTIL O MONOPOLO	15,00 MTS (Incluye pararrayos)
		ALTURA PARARRAYOS	--- METROS
		ALTURA TOTAL (INCLUYE PARRAYOS)	45,00 METROS

9. VECINOS COLINDANTES	DIRECCIÓN
NORTE	KR 13A No. 91 – 26 / KR 13A No. 91 – 28
SUR	CALLE 91
ORIENTE	CL 91 No. 13 – 24 / CL 91 No. 13 – 12
OCCIDENTE	KR 13 No. 91 – 19 / KR 13 No. 91 – 23
	CL 91 No. 13 – 58 / KR 13A No. 91 – 16

10. PLANOS DE DISEÑO		FOLIOS
<input checked="" type="checkbox"/>	PLANO DE LOCALIZACIÓN E IDENTIFICACIÓN DEL PREDIO O PREDIOS POR COORDENADAS OFICIALES DEL PAÍS, DE ACUERDO CON LAS PUBLICACIONES CARTOGRAFICAS DEL INSTITUTO GEOGRÁFICO AGUSTÍN CODAZZI Y/O LEVANTAMIENTOS TOPOGRÁFICOS CERTIFICADOS, INDICANDO CON PRECISIÓN LA ELEVACIÓN DEL TERRENO SOBRE EL CUAL SE INSTALARÁ LA ESTACIÓN, LA UBICACIÓN, DISTRIBUCIÓN Y ALTURA DE LAS TORRES, ANTENAS Y DEMÁS ELEMENTOS OBJETO DE INSTALACIÓN Y LA LOCALIZACIÓN DE LA SEÑALIZACIÓN DE DIFERENCIACIÓN DE ZONAS, TODO ELLO MOSTRANDO CLARAMENTE LA DIMENSIÓN Y/O TAMAÑO DE LAS INSTALACIONES.	3
<input checked="" type="checkbox"/>	PLANOS DE DISEÑO DE LOS ESTUDIOS TÉCNICOS (Estructurales, anclajes, cimentación y otros)	1

11. OTROS DOCUMENTOS		FOLIOS
<input checked="" type="checkbox"/>	COPIA DOCUMENTO DE IDENTIDAD DEL SOLICITANTE.	1
<input checked="" type="checkbox"/>	CERTIFICADO CÁMARA Y COMERCIO (COLOMBIA MOVIL)	6
<input checked="" type="checkbox"/>	ESCRITURA PUBLICA No. 2849 DEL 15 DE SEPTIEMBRE DE 2003 – NOTARIA 36 DE BOGOTÁ D.C.	35
<input checked="" type="checkbox"/>	COPIA LICENCIA DE CONSTRUCCION No. 003692 DEL 27 DE MARZO DE 1995 (4 PLANOS)	1
<input checked="" type="checkbox"/>	NORMA URBANA	9
<input checked="" type="checkbox"/>	RUT (COLOMBIA MOVIL)	1
<input checked="" type="checkbox"/>	OFICIO ACLARATORIO DE CUMPLIMIENTO AL ARTICULO 16 DEL DECRETO 195 DE 2005	1

## E. RESPONSABILIDAD

DECLARO BAJO LA GRAVEDAD DE JURAMENTO QUE ME RESPONSABILIZO POR LA VERACIDAD DE LA INFORMACIÓN CONTENIDA EN EL PRESENTE FORMULARIO Y DEMAS DOCUMENTOS ANEXOS. ASÍ MISMO MANIFIESTO QUE EL PROYECTO PRESENTADO CUMPLE CON LAS NORMAS QUE REGULAN LA MATERIA, QUE RESPETA LA DESTINACIÓN DEL BIEN OBJETO DE LA INTERVENCIÓN U OCUPACIÓN Y ME COMPROMETO A EJECUTAR LA OBRA DE ACUERDO CON LAS ESPECIFICACIONES CONTENIDA EN LA PRESENTE SOLICITUD.

FIRMA DEL SOLICITANTE

NOTA: PARA LA CONTINUIDAD DEL TRÁMITE ES IMPORTANTE ANEXAR, POSTERIOR A LA RADICACIÓN DE ESTE FORMATO, LA PUBLICACIÓN EN DIARIO DE ALTA CIRCULACIÓN Y LAS COMUNICACIONES A VECINOS COLINDANTES CON LA COPIA DE LA CONSTANCIA DE CORREO CERTIFICADO.



F  
14

  
ALCALDÍA MAYOR  
DE BOGOTÁ D.C.  
Secretaría Distrital de  
PLANEACIÓN  
Carrera 30 No. 24-90  
Conmutador 3358000  
Bogotá D.C.  
www.sdp.gov.co

Espacio reservado para radicación

RESOLUCIÓN No. 0823 FECHA 29 SET. 2008

Por la cual se **(1) APRUEBA** el diseño y ocupación del espacio donde se instalarán los elementos que conforman una Estación de la Red de Telecomunicaciones denominada **(2) CALLE 90** localizada en la **(3) Calle 91 No. 13-54** Urbanización **(4) EL CHICO** Localidad **(5) CHAPINERO**

**F. PARA USO EXCLUSIVO DE LA SECRETARÍA DISTRITAL DE PLANEACIÓN  
(NO DISPONIBLE EN VENTANILLA)**

NORMA REGLAMENTARIA:	Decreto 061 /97, Decreto 564/06, Decreto 159/04, Decreto 195/05, Decreto 190 de 2004, Decreto 059 de 2007. <b>REFERENCIAS:</b> 1-2008-19183, 1-2008-24519, 1-2008-29672, 1-2008-35527, 3-2008-03996, 3-2008-07004, 3-2008-07403.
-------------------------	---

UPZ N°.	97	NOMBRE	CHICO LAGO
---------	----	--------	------------

DECRETO N°	059	FECHA DECRETO (DÍA/MES/AÑO)	14/02/07	INTERÉS PATRIMONIAL	No
------------	-----	-----------------------------	----------	------------------------	----

SECTOR NORMATIVO	8	SUBSECTOR DE USOS	I	SUBSECTOR DE EDIFICABILIDAD	A	TRATAMIENTO	Consolidación con cambio de patrón
------------------	---	-------------------	---	--------------------------------	---	-------------	---------------------------------------

CONCEPTO DE	RADICACIÓN	FAVORABLE			
		SI	NO	N/A	
PATRIMONIO				N/A	
VIAS				N/A	
INSTITUTO DISTRITAL DE PATRIMONIO DISTRITAL				N/A	APLICA CUANDO LA ESTACIÓN DE TELECOMUNICACIONES SE UBICA EN INMUEBLE CON CARÁCTER DE BIEN DE INTERÉS CULTURAL
AUTORIDADES AMBIENTALES				N/A	APLICA SI EL PREDIO DONDE SE LOCALIZARÁ LA ESTACIÓN, ESTÁ UBICADO EN ZONA QUE AFECTE LOS CERROS ORIENTALES, CHUCUAS, HUMEDALES O LAS ZONAS QUE CORRESPONDAN AL SISTEMA HÍDRICO U OROGRÁFICO DE LA CIUDAD (ARTÍCULO 10 DEL DECRETO DISTRITAL 061 DE 1997).

PUBLICACIÓN EN DIARIO DE AMPLIA CIRCULACIÓN	DIARIO	LA REPUBLICA	ALTURA APROBADA  Dos (2) mástiles auto soportados de 6 mts más un (1) pararrayos de 3 mts, sobre un edificio de 22.40 mts.
	FECHA	08/05/08	
	RADICADO	1-2008-24519	
	FECHA RADICADO EN SDP	10/06/08	
	FOLIOS	2	

COMUNICACIÓN A VECINOS COLINDANTES	DIRECCIÓN	CORREO CERTIFICADO		RADICACIÓN ANTE LA SDP		FOLIOS
		FECHA ENVÍO (DÍA/MES/AÑO)	# CERTIFICACIÓN	NÚMERO	FECHA (DÍA/MES/AÑO)	
NORTE	Carrera 13 A No. 91-26/28	21/05/08	159709975-98	1-2008-24519	10/06/08	2
SUR	Vía pública: calle 91	N/A	N/A	N/A	N/A	N/A
ORIENTE	Carrera 13 No. 91-19/23	09/05/08	159709972-73	1-2008-24519	10/06/08	2
OCCIDENTE	Calle 91 No. 13-12/24	05/06/08	160427327	1-2008-24519	10/06/08	2

**INQUIETUDES DE LA CIUDADANÍA RELACIONADAS CON ESTA SOLICITUD**

NOMBRE CIUDADANO	NÚMERO DE RADICACIÓN DE ENTRADA	FECHA ENTRADA	NÚMERO DE RADICACIÓN DE RESPUESTA	FECHA RESPUESTA
N/A				



Por la cual se **(1) APRUEBA** el diseño y ocupación del espacio donde se instalarán los elementos que conforman una Estación de la Red de Telecomunicaciones denominada **(2) CALLE 90** localizada en la **(3) Calle 91 No. 13-54** Urbanización **(4) EL CHICO** Localidad **(5) CHAPINERO**

N/A				
-----	--	--	--	--

OBSERVACIONES ARQUITECTÓNICAS Y URBANÍSTICAS :

Se aprueban las características urbanísticas y arquitectónicas de la edificación contenidas en el plano de la propuesta, que coinciden con lo registrado en la licencia de construcción n° 3692 del 27 de octubre de 1994, expedida por el Departamento Administrativo de Planeación Distrital y con sus respectivos planos sellados.

OBSERVACIONES TÉCNICAS:

Dos (2) mástiles auto soportados de 6 mts más un (1) pararrayos de 3 mts, sobre un edificio 22.40 mts, para soportar tres (3) antenas RF de 1.50 mts. Todos los estudios Técnicos se realizaron de conformidad con las normas Colombianas de Diseño y Construcción Sismo Resistente N. S. R. – 98 (Ley 400 de 1997 y Decreto 33 de 1998). Así mismo cumplen con lo estipulado en el Decreto 061 de 1997, respecto de la instalación de estaciones inalámbricas de telecomunicaciones.

**A. NOTAS DE LA LICENCIA EN CASO DE APROBACIÓN**

1. Esta aprobación no ampara las obras de construcción, ampliación, modificación, adecuación, restauración, reforzamiento estructural, demolición y construcción del cerramiento que deban realizarse en el predio para el emplazamiento de los elementos que conforman la estación base de telecomunicaciones inalámbricas. Dicha aprobación está sujeta a las normas vigentes sobre licencias urbanísticas, reconocimiento de edificaciones y legalización de asentamientos humanos expedida por Curador Urbano (Decreto 564 de 2006)

2. El Ministerio de Comunicaciones mediante la Resolución 001645 del 29 de julio de 2005 ( Por la cual se reglamenta el Decreto 195 de 2005), estableció en su Artículo 3o. FUENTES INHERENTEMENTE CONFORMES, lo siguiente:

"... Además de los emisores que cumplan con los parámetros estipulados en el numeral 3.11 del Decreto 195 de 2005, para los efectos del Decreto 195 de 2005 y de la presente Resolución, se definen como Fuentes Inherentemente Conformes, los emisores que emplean los siguientes sistemas y servicios, por cuanto sus campos electromagnéticos emitidos cumplen con los límites de exposición pertinentes y no son necesarias precauciones particulares:

• Telefonía Móvil Celular

(...)"

Por lo tanto, estos servicios no están obligados a realizar las mediciones que trata el Decreto 195 de 2005, ni a presentar la Declaración de Conformidad de Emisión Electromagnética. Sin embargo, esto no impide al Ministerio de Comunicaciones de revisar periódicamente estos valores e incluir alguno de estos servicios cuando lo crea conveniente".

3. El Decreto Distrital 061 de enero 31 de 1997, reglamentario del Acuerdo Distrital 6 de 1990, establece que los predios que se destinen a la instalación de la red de telecomunicaciones inalámbricas, se regirán por las disposiciones urbanísticas y arquitectónicas que allí se contienen y, en lo no previsto en este, por las normas de los decretos de asignación de tratamientos o por las demás normas específicas.

4. Si para el predio que nos ocupa, se expidió la reglamentación específica de conformidad con el Plan de Ordenamiento Territorial, serían aplicables las disposiciones arquitectónicas contenidas en dicha reglamentación.

5. El Decreto Distrital 061 de enero 31 de 1997, no prevé otras limitantes de uso, dado que el establecimiento, la instalación, la expansión, la modificación, la ampliación, la renovación y la utilización de la red de telefonía móvil celular o de cualquiera de sus elementos, constituyen motivo de utilidad pública e interés social.

6. Revisado el proyecto y confrontado con lo establecido en los artículos 5, 6 y 7 del Decreto Distrital 061 del 31 de enero de 1997.

7. Constituye condición resolutoria del presente acto administrativo, la acreditación mediante documento idóneo de autoridad competente que la estación de telecomunicaciones inalámbricas autorizada por este, atenta contra la salud, en forma tal, que sea necesario removerla del lugar donde se encuentra ubicada si no se pueden tomar las medidas necesarias para mitigar los efectos nocivos.

8. El presente permiso de aprobación del diseño y ocupación del espacio para la instalación de los elementos que conforman una estación base de la red de telecomunicaciones inalámbricas no genera derechos de propiedad.

9. La presente aprobación se concede sin perjuicio de las acciones y decisiones que instauren o profieran otras autoridades dentro del ámbito de sus competencias.

10. El presente permiso se otorga sin perjuicio del cumplimiento de las normas que expidan los Gobiernos Nacional y Distrital, sobre el emplazamiento de los componentes de las estaciones de telecomunicaciones inalámbricas sobre los elementos que constituyan espacio público, dentro de los términos que dichas normas establezcan.

11. Los documentos anexos y entregados forman parte integral de la presente resolución.

12. "Las estaciones están compuestas por : el cuarto de equipos y el generador, el aire acondicionado, el cuarto de tanque de combustible, la subestación de energía, la caseta de vigilancia, y las respectivas estructuras de soporte de las antenas, tales como torres, mástiles, monopolos y similares." Decreto Distrital 061 del 31 de enero de 1997 artículo 2.

13. La presente resolución NO ampara las obras diferentes a las establecidas en el Decreto Distrital 061 del 31 de enero de 1997 artículo 2.

14. Art. 3. Resolución 1645 de 29 de Julio de 2005 Mincomunicaciones: "Fuentes inherentemente conformes ... se definen como Fuentes Inherentemente conformes, los emisores que emplean los siguientes sistemas y servicios, por cuanto sus campos electromagnéticos emitidos cumplen con los límites de exposición pertinentes y no son necesarias precauciones particulares : - Telefonía Móvil celular ... Por lo tanto estos servicios no están obligados a realizar las mediciones que trata el decreto 195 de 2005, ni a presentar la Declaración de Conformidad de Emisión Electromagnética. "

15. Contra la presente resolución procede el recurso de reposición ante el (la) Subsecretario (a) de Planeación Territorial de la SECRETARÍA DISTRITAL DE PLANEACIÓN, y el de apelación ante el (la) Secretario (a) de la SECRETARÍA DISTRITAL DE PLANEACIÓN, los que deben ser interpuestos, en el acto de la notificación personal, o dentro de los cinco (5) días hábiles siguientes a la fecha de esta.

16. OTRAS NOTAS:

Revisada la documentación aportada por la sociedad COLOMBIA MOVIL S.A. E.S.P., mediante las radicaciones n° 1-2008-19183 del 2 de mayo de 2008, 1-2008-24519 del 10 de junio de 2008, 1-2008-29672 del 14 de julio de 2008 y 1-2008-35527 del 20 de agosto de 2008, para la aprobación para la instalación de los elementos que conforman una Estación de la Red de Telecomunicaciones denominada CALLE 90, se observa lo siguiente:

- Mediante escrito radicado en esta Secretaría con el número 1-2008-19183 del 2 de mayo de 2008, la sociedad COLOMBIA MOVIL S.A. E.S.P., con NIT 830.114.921-1, representada legalmente por el señor Ludovico Alexis Zacharzewski, identificado con la cédula de extranjería No. 342378, en calidad de arrendatario del predio ubicado en la calle 91 No. 13-54, de La urbanización El Chicó, de la Localidad de Chapinero, solicitó a la Secretaría Distrital de Planeación, la aprobación del diseño y

*[Firma]*



29 SET. 2008

# RESOLUCIÓN No. No 0823 FECHA \_\_\_\_\_

Por la cual se **(1) APRUEBA** el diseño y ocupación del espacio donde se instalarán los elementos que conforman una Estación de la Red de Telecomunicaciones denominada **(2) CALLE 90** localizada en la **(3) Calle 91 No. 13-54** Urbanización **(4) EL CHICO** Localidad **(5) CHAPINERO**

ocupación del espacio para la instalación de una estación base de telecomunicaciones inalámbricas, denominada CALLE 90, para el predio citado.

- Mediante escritos radicados en esta Secretaría, la sociedad COLOMBIA MOVIL S.A. E.S.P., anexó al expediente los siguientes documentos:

Radicación n° 1-2008-24519 del 10 de junio de 2008: Cartas de notificación a vecinos, soportes de envío y recibo de correo y aviso de publicación en diario de amplia circulación.

Radicación n° 1-2008-29672 del 14 de julio de 2008: Solicita plazo adicional de 15 días.

Radicación n° 1-2008-35527 del 20 de agosto de 2008: Responde requerimientos.

- La Secretaría Distrital de Planeación, mediante oficio n° 2-2008-19743 del 13 de junio de 2008, emitió al peticionario el Acta de Observaciones y Correcciones.

- Una vez revisada la documentación aportada por la sociedad COLOMBIA MOVIL S.A. E.S.P., mediante las radicales n° 1-2008-19183 del 2 de mayo de 2008, 1-2008-24519 del 10 de junio de 2008, 1-2008-29672 del 14 de julio de 2008 y 1-2008-35527 del 20 de agosto de 2008, se encontró que cumplió con la totalidad de los requerimientos solicitados por la Dirección de Vías, Transporte y Servicios Públicos, según memorando n° 3-2008-07004 del 3 de septiembre de 2008, emitido por esa Dirección.

- Revisado el cumplimiento de los requisitos urbanísticos y arquitectónicos por parte de la Dirección de Servicio al Ciudadano, se encontró que cumplió con la totalidad de los requerimientos urbanísticos y arquitectónicos.

En virtud de la anteriormente expuesto,

Se **APRUEBA** la solicitud de la empresa COLOMBIA MOVIL S.A. E.S.P., para el diseño y ocupación del espacio donde se instalarán los elementos que conforman una Estación de la Red de Telecomunicaciones denominada CALLE 90, a ser ubicada en el predio de la calle 91 No. 13-54, de La urbanización El Chicó, de la Localidad de Chapinero, por dar cumplimiento a la totalidad de los requerimientos efectuados por la Secretaría Distrital de Planeación, según oficio n° 2-2008-19743 del 13 de junio de 2008.





29 SET. 2008

**NOTIFIQUESE, PUBLÍQUESE Y CÚMPLASE**, dada en Bogotá D. C., a los: \_\_\_\_\_

  
SUBSECRETARIO (A) DE PLANEACIÓN TERRITORIAL

En uso de sus facultades legales, en especial las que le confiere el Decreto Distrital 550 de 2006

  
Abogado  
Subsecretaría de Planeación Territorial

			
Revisión Arquitectónica Dirección de Servicio al Ciudadano	Director (a) de Servicio al Ciudadano	Revisión Técnica Dirección de Vías, Transporte y Servicios Públicos	Director (a) de Vías, Transporte y Servicios Públicos