


F 14	 ALCALDÍA MAYOR DE BOGOTÁ D.C. Secretaría Distrital de PLANEACIÓN Carrera 30 No. 24-90 Conmutador 3358000 Bogotá D.C. www.sdp.gov.co	Espacio reservado para radicación
---------------------------	--	-----------------------------------

RESOLUCIÓN No. 0 8 6 8 FECHA 15 OCT. 2008

Por la cual se **(1) NIEGA** el diseño y ocupación del espacio donde se instalarán los elementos que conforman una Estación de la Red de Telecomunicaciones denominada **(2) PASADENA** localizada en la **(3) Carrera 53 No. 102 A-77** Barrio **(4) PASADENA** Localidad **(5) Suba**

**F. PARA USO EXCLUSIVO DE LA SECRETARÍA DISTRITAL DE PLANEACIÓN
(NO DISPONIBLE EN VENTANILLA)**

NORMA REGLAMENTARIA:	Decreto 061 /97, Decreto 564/06, Decreto 159/04, Decreto 195/05, Decreto 190 de 2004, Decreto 397 de 2004. REFERENCIAS: 1-2008-17510, 1-2008-18061, 1-2008- 21918, 1-2008-31025, 1-2008-34505, 3-2008-03997, 3-2008-04923, 3-2008-06278, 3-2008- 06663, 3-2008-05094, 3-2008-04021, 3-2008-06129, 3-2008-07712, 3-2008-08108.
----------------------	---

UPZ N°.	20	NOMBRE	LA ALHAMBRA				
DECRETO	397	FECHA RESOLUCION (DÍA/MES/AÑO)	23/12/04		INTERÉS PATRIMONIAL	No	
SECTOR NORMATIVO	6	SUBSECTOR DE USOS	I	SUBSECTOR DE EDIFICABILIDAD	A	TRATAMIENTO	Consolidación Urbanística

CONCEPTO DE	RADICACIÓN	FAVORABLE			
		SI	NO	N/A	
PATRIMONIO				N/A	
VIAS				N/A	
INSTITUTO DISTRITAL DE PATRIMONIO DISTRITAL				N/A	APLICA CUANDO LA ESTACIÓN DE TELECOMUNICACIONES SE UBICA EN INMUEBLE CON CARÁCTER DE BIEN DE INTERÉS CULTURAL
AUTORIDADES AMBIENTALES				N/A	APLICA SI EL PREDIO DONDE SE LOCALIZARÁ LA ESTACIÓN, ESTÁ UBICADO EN ZONA QUE AFECTE LOS CERROS ORIENTALES, CHUCUAS, HUMEDALES O LAS ZONAS QUE CORRESPONDAN AL SISTEMA HÍDRICO U OROGRÁFICO DE LA CIUDAD (ARTÍCULO 10 DEL DECRETO DISTRITAL 061 DE 1997).

PUBLICACIÓN EN DIARIO DE AMPLIA CIRCULACIÓN	DIARIO	LA REPUBLICA	
	FECHA	24/04/08	ALTURA APROBADA
	RADICADO	1-2008-21918	N/A
	FECHA RADICADO EN SDP	21/05/08	
	FOLIOS	2	

COMUNICACIÓN A VECINOS COLINDANTES	DIRECCIÓN	CORREO CERTIFICADO		RADICACIÓN ANTE LA SDP		FOLIOS
		FECHA ENVÍO (DÍA/MES/AÑO)	# CERTIFICACIÓN	NÚMERO	FECHA (DÍA/MES/AÑO)	
NORTE	Transversal 54 No. 103 B-05	23/04/08	200001499972	1-2008-18061	24/04/08	2
	Transversal 55 No. 103 B-04	23/04/08	200001499973	1-2008-18061	24/04/08	2
SUR	Carrera 53 No. 110-25	23/04/08	200001499971	1-2008-18061	24/04/08	2
ORIENTE	Vía pública: carrera 53	N/A	N/A	N/A	N/A	N/A
OCCIDENTE	Av. Suba No. 101-50	23/04/08	200001499970	1-2008-18061	24/04/08	2

INQUIETUDES DE LA CIUDADANÍA RELACIONADAS CON ESTA SOLICITUD				
NOMBRE CIUDADANO	NÚMERO DE RADICACIÓN DE ENTRADA	FECHA ENTRADA	NÚMERO DE RADICACIÓN DE RESPUESTA	FECHA RESPUESTA
N/A	N/A	N/A	N/A	N/A

[Handwritten signature]

[Handwritten mark]

Por la cual se **(1) NIEGA** el diseño y ocupación del espacio donde se instalarán los elementos que conforman una Estación de la Red de Telecomunicaciones denominada **(2) PASADENA** localizada en la **(3) Carrera 53 A No. 102 A-77** Barrio **(4) PASADENA** Localidad **(5) Suba**.

OBSERVACIONES ARQUITECTÓNICAS Y URBANÍSTICAS :

N/A

OBSERVACIONES TÉCNICAS:

N/A

A. NOTAS DE LA LICENCIA EN CASO DE APROBACIÓN

1. Esta aprobación no ampara las obras de construcción, ampliación, modificación, adecuación, restauración, reforzamiento estructural, demolición y construcción del cerramiento que deban realizarse en el predio para el emplazamiento de los elementos que conforman la estación base de telecomunicaciones inalámbricas. Dicha aprobación está sujeta a las normas vigentes sobre licencias urbanísticas, reconocimiento de edificaciones y legalización de asentamientos humanos expedida por Curador Urbano (Decreto 564 de 2006)
2. El Ministerio de Comunicaciones mediante la Resolución 001645 del 29 de julio de 2005 (Por la cual se reglamenta el Decreto 195 de 2005), estableció en su Artículo 3o. FUENTES INHERENTEMENTE CONFORMES, lo siguiente:
" ... Además de los emisores que cumplan con los parámetros estipulados en el numeral 3.11 del Decreto 195 de 2005, para los efectos del Decreto 195 de 2005 y de la presente Resolución, se definen como Fuentes Inherentemente Conformes, los emisores que emplean los siguientes sistemas y servicios, por cuanto sus campos electromagnéticos emitidos cumplen con los límites de exposición pertinentes y no son necesarias precauciones particulares:
• Telefonía Móvil Celular
(...)"
Por lo tanto, estos servicios no están obligados a realizar las mediciones que trata el Decreto 195 de 2005, ni a presentar la Declaración de Conformidad de Emisión Electromagnética. Sin embargo, esto no impide al Ministerio de Comunicaciones de revisar periódicamente estos valores e incluir alguno de estos servicios cuando lo crea conveniente."
3. El Decreto Distrital 061 de enero 31 de 1997, reglamentario del Acuerdo Distrital 6 de 1990, establece que los predios que se destinen a la instalación de la red de telecomunicaciones inalámbricas, se regirán por las disposiciones urbanísticas y arquitectónicas que allí se contienen y, en lo no previsto en este, por las normas de los decretos de asignación de tratamientos o por las demás normas específicas.
4. Si para el predio que nos ocupa, se expidió la reglamentación específica de conformidad con el Plan de Ordenamiento Territorial, serían aplicables las disposiciones arquitectónicas contenidas en dicha reglamentación.
5. El Decreto Distrital 061 de enero 31 de 1997, no prevé otras limitantes de uso, dado que el establecimiento, la instalación, la expansión, la modificación, la ampliación, la renovación y la utilización de la red de telefonía móvil celular o de cualquiera de sus elementos, constituyen motivo de utilidad pública e interés social.
6. Revisado el proyecto y confrontado con lo establecido en los artículos 5, 6 y 7 del Decreto Distrital 061 del 31 de enero de 1997.
7. Constituye condición resolutoria del presente acto administrativo, la acreditación mediante documento idóneo de autoridad competente que la estación de telecomunicaciones inalámbricas autorizada por este, atenta contra la salud, en forma tal, que sea necesario removerla del lugar donde se encuentra ubicada si no se pueden tomar las medidas necesarias para mitigar los efectos nocivos.
8. El presente permiso de aprobación del diseño y ocupación del espacio para la instalación de los elementos que conforman una estación base de la red de telecomunicaciones inalámbricas no genera derechos de propiedad.
9. La presente aprobación se concede sin perjuicio de las acciones y decisiones que instauren o profieran otras autoridades dentro del ámbito de sus competencias.
10. El presente permiso se otorga sin perjuicio del cumplimiento de las normas que expidan los Gobiernos Nacional y Distrital, sobre el emplazamiento de los componentes de las estaciones de telecomunicaciones inalámbricas sobre los elementos que constituyan espacio público, dentro de los términos que dichas normas establezcan.
11. Los documentos anexos y entregados forman parte integral de la presente resolución.
12. "Las estaciones están compuestas por : el cuarto de equipos y el generador, el aire acondicionado, el cuarto de tanque de combustible, la subestación de energía, la caseta de vigilancia, y las respectivas estructuras de soporte de las antenas, tales como torres, mástiles, monopolos y similares." Decreto Distrital 061 del 31 de enero de 1997 artículo 2.
13. La presente resolución NO ampara las obras diferentes a las establecidas en el Decreto Distrital 061 del 31 de enero de 1997 artículo 2.
14. Art. 3. Resolución 1645 de 29 de Julio de 2005 Mincomunicaciones: "Fuentes inherentemente conformes ... se definen como Fuentes Inherentemente conformes, los emisores que emplean los siguientes sistemas y servicios, por cuanto sus campos electromagnéticos emitidos cumplen con los límites de exposición pertinentes y no son necesarias precauciones particulares : - Telefonía Móvil celular ... Por lo tanto estos servicios no están obligados a realizar las mediciones que trata el decreto 195 de 2005, ni a presentar la Declaración de Conformidad de Emisión Electromagnética. "
15. Contra la presente resolución procede el recurso de reposición ante el (la) Subsecretario (a) de Planeación Territorial de la SECRETARÍA DISTRITAL DE PLANEACIÓN, y el de apelación ante el (la) Secretario (a) de la SECRETARÍA DISTRITAL DE PLANEACIÓN, los que deben ser interpuestos, en el acto de la notificación personal, o dentro de los cinco (5) días hábiles siguientes a la fecha de esta.
16. OTRAS NOTAS:

Revisada la documentación aportada por la sociedad TELEFÓNICA MÓVILES COLOMBIA S.A., mediante las radicaciones nº 1-2008-17510 del 22 de abril de 2008, 1-2008-18061 del 24 de abril de 2008, 1-2008-21918 del 21 de mayo de 2008, 1-2008-31025 del 21 de julio de 2008 y 1-2008-34505 del 13 de agosto de 2008, para la aprobación para la instalación de los elementos que conforman una Estación de la Red de Telecomunicaciones denominada PASADENA, se observa lo siguiente:

- Mediante escrito radicado en esta Secretaría con el número 1-2008-17510 del 22 de abril de 2008, la sociedad TELEFÓNICA MÓVILES COLOMBIA S.A., con NIT 830.037.330-7, representada legalmente por la señora Martha Elena Ruiz Díaz Granados, identificada con la cédula de ciudadanía No. 39.775.711 de Usaquén, en calidad de arrendataria del predio ubicado en la carrera 53 No. 102 A-77, barrio Pasadena, de la Localidad de Suba, solicitó a la Secretaría Distrital de Planeación, la aprobación del diseño y ocupación del espacio para la instalación de una estación base de telecomunicaciones inalámbricas, denominada PASADENA, para el predio citado.

RESOLUCIÓN No. No 0868 FECHA 15 OCT. 2008

Por la cual se (1) NIEGA el diseño y ocupación del espacio donde se instalarán los elementos que conforman una Estación de la Red de Telecomunicaciones denominada (2) PASADENA localizada en la (3) Carrera 53 A No. 102 A-77 Barrio (4) PASADENA Localidad (5) Suba.

- Mediante escritos radicados en esta Secretaría, la sociedad TELEFÓNICA MÓVILES COLOMBIA S.A. anexó al expediente los siguientes documentos:

Radicación n° 1-2008-18061 del 24 de abril de 2008: Cartas de notificación a vecinos, soporte de envío y recibos de correo.

Radicación n° 1-2008- 21918 del 21 de mayo de 2008: Original del edicto publicado en el Diario La República.

Radicación n° 1-2008-31025 del 21 de julio de 2008: Solicita ampliación de plazo.

- La Secretaría Distrital de Planeación, mediante oficio n° 2-2008-18687 del 10 de junio de 2008, emitió al peticionario el Acta de Observaciones y Correcciones, con la cual se solicitaron, entre otros, los siguientes requerimientos:

Requerimiento urbanístico n° 2: *"Anexar la licencia de construcción y planos aprobados del predio, que legalicen sus condiciones actuales mostradas en el plano de la propuesta, como la construcción existente (incluido el cerramiento), los linderos totales, el englobe de los dos lotes que no se registra en los planos urbanísticos, los aislamientos, antejardines reglamentarios, altura aprobada, etc."*

Requerimiento urbanístico n° 4. *"Cumplir con lo estipulado en el artículo 5°, numerales 3, 5 y 6, del decreto 061 de 1997, en cuanto al tratamiento de áreas remanentes, culatas y línea de paramento."*

Por último, le informamos que en la fecha se ha efectuado consulta a la Dirección de Norma Urbana de esta Secretaría, para la definición de las franjas de antejardín y aislamientos del predio, razón por la cual, los anteriores requerimientos quedan condicionados a dicho concepto". (Subrayado fuera del texto).

- La Secretaría Distrital de Planeación mediante oficio n° 2-2008-21470 del 25 de junio de 2008, dio alcance a la comunicación 2-2008-18687 del 10 de junio de 2008, donde se aclaran los requerimientos jurídicos.

- La Secretaría Distrital de Planeación, mediante oficio n° 2-2008-27569 del 22 de agosto de 2008, remitió al peticionario los conceptos de la Dirección de Norma Urbana n° 3-2008-04923 del 2 de julio de 2008 y n° 3-2008-06278 del 14 de agosto de 2008, para su cumplimiento dentro del requerimiento efectuado con oficio n° 2-2008-18687 del 10 de junio de 2008, y en los cuales se estableció una dimensión reglamentaria del antejardín del predio sobre la calle 103 B, de 5 metros. En dicho oficio se informó al peticionario que *"...dicha exigencia de dimensión de antejardines y aislamientos del predio, debe ser cumplida por el operador dentro de la propuesta de instalación de una estación de telecomunicaciones inalámbricas denominada: PASADENA"*.

- La empresa TELEFONICA MOVILES COLOMBIA S.A., mediante oficio n° 1-2008-34505 del 13 de agosto de 2008, respondió los requerimientos, y en cuanto a los requerimientos urbanístico n° 2 y 4:, manifestó lo siguiente:
(...)

"2. Se anexa copia de la licencia de construcción del predio y plano aprobado por la Curaduría Urbana No. 1.

4. Se anexa plano PL-1 dando cumplimiento al tratamiento de áreas remanentes, culatas y línea de paramento".."

- La Dirección de Vías, Transporte y Servicios Públicos emitió el memorando n° 3-2008-06663 del 26 de agosto de 2008, con el cual informa que *"...respecto a los requerimientos técnicos y jurídicos, estos fueron cumplidos en su totalidad"*.

- Revisado el cumplimiento de los requerimientos urbanísticos y arquitectónicos por parte de la Dirección de Servicio al Ciudadano, se encontró que no se cumplió los requerimientos urbanísticos No 2 y No 4, como se explican a continuación:





Por la cual se (1) NIEGA el diseño y ocupación del espacio donde se instalarán los elementos que conforman una Estación de la Red de Telecomunicaciones denominada (2) PASADENA localizada en la (3) Carrera 53 A No. 102 A-77 Barrio (4) PASADENA Localidad (5) Suba.

Requerimiento urbanístico nº 2:

La licencia de construcción nº LC 04-1-0433 del 19 de octubre de 2004 y los planos arquitectónicos nº 1 al 6 que forma parte de dicha licencia, aportados por el peticionario y consultados a su vez en el archivo general de esta Secretaría, no legaliza las siguientes condiciones del predio mostrados en el plano de la propuesta.

- No aprueba la dimensión de los linderos totales del predio: Los linderos registrados en los planos aprobados no coinciden con los anotados en el plano nº PL- 1 de la propuesta.
- No aprueba el cerramiento existente ni el cerramiento propuesto para la estación de telecomunicaciones: La licencia de construcción nº LC 04-1-0433 del 19 de octubre de 2004, no aplica para algún cerramiento del predio y en los planos aprobados no figura el cerramiento existente ni el cerramiento en ladrillo a la vista propuesto para la estación de telecomunicaciones.

Requerimiento urbanístico nº 4:

En el requerimiento No 4 se informó lo siguiente:

“Cumplir con lo estipulado en el artículo 5º, numerales 3, 5 y 6, del decreto 061 de 1997, en cuanto al tratamiento de áreas remanentes, culatas y línea de paramento.

Por último, le informamos que en la fecha se ha efectuado consulta a la Dirección de Norma Urbana de esta Secretaría, para la definición de las franjas de antejardín y aislamientos del predio, razón por la cual, los anteriores requerimientos quedan condicionados a dicho concepto”. (Subrayado fuera del texto).

Mediante oficio nº 2-2008-27569 del 22 de agosto de 2008, se remitió al peticionario los conceptos de la Dirección de Norma Urbana nº 3-2008-04923 del 2 de julio de 2008 y nº 3-2008-06278 del 14 de agosto de 2008, para que el peticionario subsanara el requerimiento Urbanístico No 4 del oficio 2-2008-18687 del 10 de junio de 2008, requerimiento que fue condicionado al concepto de Norma Urbana. En cumplimiento del artículo 3 del Decreto 4397 de 2006, se otorgó a partir del 22 de agosto de 2008, un tiempo de 30 días hábiles para que el peticionario diera respuesta a este requerimiento, este tiempo se venció el día 03 de octubre de 2008.

Los conceptos, nº 3-2008-04923 del 2 de julio de 2008 y nº 3-2008-06278 del 14 de agosto de 2008 de la Dirección de Norma Urbana, que condicionaron el requerimiento urbanístico No 4 según oficio nº 2-2008-18687 del 10 de junio de 2008, no son atendidos por el peticionario en la propuesta, ya que ubica la estación de telecomunicaciones en el área reglamentaria del antejardín del predio sobre la calle 103 B, de 5 metros. Según lo reglamenta el artículo 270 del decreto 190 de 2004, el área del antejardín no puede ser construida.

-Dando cumplimiento al artículo 12 del Código Contencioso Administrativo: “Solicitud de informaciones o documentos adicionales”, donde se establece que: “Si las informaciones o documentos que proporcione el interesado al iniciar una actuación administrativa no son suficientes para decidir, se le requerirá, por una sola vez, con toda precisión y en la misma forma verbal o escrita en que haya actuado, el aporte de lo que haga falta. Este requerimiento interrumpirá los términos establecidos para que las autoridades decidan.

Desde el momento en que el interesado aporte nuevos documentos o informaciones con el propósito de satisfacer el requerimiento, comenzarán otra vez a correr los términos pero, en adelante, las autoridades no podrán pedir más complementos, y decidirán con base en aquello de que dispongan”, esta Secretaría procede a decidir sobre la solicitud así:

FE 27

 <p>ALCALDÍA MAYOR DE BOGOTÁ D.C. Secretaría Distrital de PLANEACIÓN Bogotá Positiva</p>	<p>RED DE TELECOMUNICACIONES M-FO-014 DIRECCIÓN DE SERVICIO AL CIUDADANO</p>	Espacio para radicación
---	--	-------------------------

Secretaría Distrital Planeación - Sdp

22/04/2008 04:29:17

Al Receptor Cite 1-2008-17510

Referencia

Folios 1

Anexo 081 Folio

Trámite Aprobación De Estaciones De Comunicaciones

RESOLUCIÓN No. **0868**

FECHA **15 OCT 2008**

Por lo cual se (1) diseño y ocupación del espacio donde se instalarán los elementos que conforman

una Estación de la Red de Telecomunicaciones denominada

2 - CELDA PASADENA

localizada en la 3 - CARRERA 53 # 102A - 77

Urbanización

4 - N/A

Localidad 5 - SUBA

A. IDENTIFICACIÓN DEL SOLICITANTE

1. ENTIDAD O EMPRESA:	TELEFONICA MOVILES COLOMBIA S.A.				
2. NIT:	830.037.330-7 ✓	3. MATRÍCULA MERCANTIL	00830283 ✓	4. FECHA	04/04/2008 ✓
5. SEDE	NORTE ✓				
6. REPRESENTANTE LEGAL:	MARTHA ELENA RUIZ DIAZ-GRANADOS				
7. DOCUMENTO DE IDENTIDAD:	CE	CC	39.775.711	DE:	USAQUEN
8. APODERADO:	VICTOR HUGO CALDERON JARAMILLO		9. MATRÍCULA PROFESIONAL:	53381 CSJ	10. PODER
					X SI NO
11. DOCUMENTO DE IDENTIDAD:	CE	CC	19.479.722	DE:	BOGOTA
12. DIRECCIÓN DE NOTIFICACIÓN:	CALLE 100 N° 7-33 PISO 11				
13. CORREO ELECTRÓNICO:	victor.calderon@telefonica.com.co		14. TELÉFONO:	5922282	15. FAX:
					6501861
16. OTRO	N/A				

B. IDENTIFICACIÓN DEL PREDIO O INMUEBLE

1. DIRECCIÓN ACTUAL (NOMENCLATURA OFICIAL CERTIFICADA POR CATASTRO):	CARRERA 53 # 102A - 77 ✓	NÚMERO SOLICITUD RADICACIÓN	206855 ✓
2. DIRECCIÓN ANTERIOR CERTIFICADA POR CATASTRO:	TRV 38 # 101A - 37 ✓	3. CÓDIGO DEL SECTOR	009125 ✓
4. DIRECCIÓN DE LA PROPIEDAD REGISTRADA EN LA MATRÍCULA ANMOBILIARIA:	TRV 38 # 101A - 37 ✓	5. TIPO	URBANO
6. LOTE:	01	7. MANZANA:	21 ✓
8. MATRÍCULA INMOBILIARIA NÚMERO:	50N-112188 ✓	9. CÉDULA CATASTRAL:	SBR1674 y 1675 ✓
10. CÓDIGO DE MANZANA CATASTRAL:	009125 21 ✓		
11. LINDEROS:	NORTE	114,79 MT CON LA URBANIZACION LOS ARRAYANES ✓	SUR
98,11 MT CON LA ANTIGUA PROPIEDAD DE CIA SHELL DE COLOMBIA ✓	ORIENTE	150,40 MT CON LA TRV 38 ✓	OCCIDENTE
99,29 MT CON TERRENOS DE ECOPETROL ✓	12. ÁREA:	12017.54 MTS2	13. COORDENADAS
N 4° 41' 29.00"	W 74° 03' 49.01"		14. PLANO DE LOTEO No.
		S.153/4 ✓	
15. PROPIETARIO:	LOS TRES ELEFANTES S.A. ✓		

C. PROYECTO ARQUITECTÓNICO

1. DENOMINACIÓN DE LA ESTACION DE TELECOMUNICACIONES:	CELDA PASADENA ✓
2. DESCRIPCIÓN DEL PROYECTO (Artículo 23, numeral 12, Decreto 564 de 2006):	ALTURA SOLICITADA ESTACION
33 mts. ✓	
VER ANEXO ADJUNTO EN LA CARPETA ✓	

218


27

RESOLUCIÓN No. No 0868FECHA 15 OCT. 2008Por lo cual se (1) diseño y ocupación del espacio donde se instalarán los elementos que conforman

una Estación de la Red de Telecomunicaciones denominada

2 - CELDA PASADENAlocalizada en la 3 - CARRERA 53 # 102A - 77Urbanización 4 - N/ALocalidad 5 - SUBA

3. LOCALIZACIÓN ESTACIÓN		4. ELEMENTOS ADICIONALES			
<input checked="" type="checkbox"/>	SOBRE TERRENO	<input type="checkbox"/> a. SUBESTACIÓN ELÉCTRICA	<input type="checkbox"/> b. CASETA DE VIGILANCIA	<input type="checkbox"/> c. AIRE ACONDICIONADO	<input type="checkbox"/> d. CUARTO TANQUE COMBUSTIBLE
<input type="checkbox"/>	SOBRE TERRAZA	<input checked="" type="checkbox"/> e. GENERADOR	<input type="checkbox"/> f. CUARTO EQUIPOS	<input checked="" type="checkbox"/> g. TORRE, MÁSTIL O MONOPOLO	<input type="checkbox"/> h. ANTEJARDÍN
5. AISLAMIENTOS		NORTE	SUR	ORIENTE	OCCIDENTE
EXIGIDO		2.50 MTS.	2.50 MTS	2.50 MTS	2.50 MTS
PROPUESTO		2.60 MTS.	164.28 MTS	100.96 MTS	4.50 MTS


ARQ. MAURICIO DUQUE POSADA
MAT. 2570067878 CND
6. FIRMA DEL INGENIERO O ARQUITECTO
AUTORIZADO POR EL OPERADOR SOLICITANTE

D. RELACIÓN Y RESUMEN DE DOCUMENTOS ANEXOS

LOS DOCUMENTOS QUE SE LISTAN A CONTINUACIÓN FORMAN PARTE INTEGRAL DE LA PRESENTE RESOLUCIÓN Y REPOSAN EN EL EXPEDIENTE

1. INSTITUCIONALES

	DOCUMENTOS	ESPEDIDO POR	FECHA (DÍA/MES/AÑO)	RADICACIÓN	FOLIOS
<input checked="" type="checkbox"/>	a. CERTIFICADO DE EXISTENCIA Y REPRESENTACIÓN LEGAL TELEFONICA MOVILES COLOMBIA S.A. ✓	CAMARA DE COMERCIO DE BOGOTA	04/04/2008	N/A	6
<input type="checkbox"/>	b. CERTIFICADO DE PERSONERÍA JURÍDICA Y REPRESENTANTE LEGAL(SI LA INSTALACIÓN ES SOBRE TARRAZA)	ALCALDIA LOCAL DE CHAPINERO	N/A	N/A	N/A
<input checked="" type="checkbox"/>	c. CERTIFICADO DE TRADICIÓN Y LIBERTAD DE LA MATRÍCULA INMOBILIARIA VIGENTE ✓	OFICINA DE REGISTRO DE INSTRUMENTOS PÚBLICOS DE LA CIUDAD DE BOGOTA ZONA NORTE	22/04/2008	N/A	3
<input checked="" type="checkbox"/>	d. CERTIFICADO DE NOMENCLATURA ✓	DEPARTAMENTO ADMINISTRATIVO DE CATASTRO DISTRITAL	28/02/2008	206855	1
<input checked="" type="checkbox"/>	e. PLANO DE LA MANZANA CATASTRAL QUE IDENTIFICA EL PREDIO ✓	DEPARTAMENTO ADMINISTRATIVO DE CATASTRO DISTRITAL	12/03/2008	N/A	1
<input type="checkbox"/>	f. LICENCIA DE CONSTRUCCION	CURADURIA URBANA O DAPD SEGÚN COMPETENCIA	N/A	N/A	N/A
<input checked="" type="checkbox"/>	g. ACREDITACION DEL TITULO HABILITANTE PARA LA PRESTACION DEL SERVICIO Y/O ACTIVIDAD ✓	MINISTERIO DE COMUNICACIONES	15/06/2007	N/A	1
<input checked="" type="checkbox"/>	h. PLANO URBANISTICO ESCALA 1:1000 ✓	PLANOTECA S.D.P.	12/03/2008	N/A	1
<input checked="" type="checkbox"/>	i. ESCRITURA PUBLICA N° 766 ✓	NOTARIA DOCE DEL CIRCULO DE BOGOTA	30/06/1971	N/A	30
<input checked="" type="checkbox"/>	j. CEDULA DE CIUDADANIA MANUEL AUGUSTO VEGA	REGISTRARIA NACIONAL	01/10/1968	N/A	1
<input checked="" type="checkbox"/>	k. CERTIFICADO DE EXISTENCIA Y REPRESENTACIÓN LEGAL LOS TRES ELEFANTES S.A. ✓	CAMARA DE COMERCIO DE BOGOTA	08/04/2008	N/A	3

2. ESTUDIOS TÉCNICOS

2. ESTUDIOS TÉCNICOS		EMPRESA Y/O PROFESIONAL QUE REALIZÓ EL ESTUDIO	IDENTIFICACIÓN	PLANOS PRESENTADOS	FOLIOS
X	a. ESTUDIO DE SUELOS	INVYCON LTDA / HERNANDO MARQUEZ	79.554.516	N/A	41
X	b. ESTUDIO DE CIMENTACION	GIMENO ADOLFO LEON	4.069.183	N/A	9
X	c. DISEÑO DE LA CIMENTACIÓN	GIMENO ADOLFO LEON	4.069.183	1	1
X	d. DISEÑO DE LA TORRE O MONOPOLO	JUAN MANUEL PABON	79.711.058	N/A	63
X	e. EVALUACIÓN DE CARGAS SOBRE EL EDIFICIO	N/A	N/A	N/A	N/A
X	f. DISEÑO DE ANCLAJES Y SOPORTES AL EDIFICIO	N/A	N/A	N/A	N/A
X	g. DISEÑO DE LA TORRE O MÁSTIL	N/A	N/A	N/A	N/A
X	h. ESTUDIO DE ESTRUCTURAS PREFABRICADAS	N/A	N/A	N/A	N/A
	i. OTROS	N/A	N/A	N/A	N/A
	j. N/A	N/A	N/A	N/A	N/A
	k. N/A	N/A	N/A	N/A	N/A
	l. N/A	N/A	N/A	N/A	N/A

RESOLUCIÓN No. No 0868

FECHA

8002 130 5415 OCT. 2008

Por la cual se (1) NIEGA el diseño y ocupación del espacio donde se instalarán los elementos que conforman una Estación de la Red de Telecomunicaciones denominada (2) PASADENA localizada en la (3) Carrera 53 A No. 102 A-77 Barrio (4) PASADENA Localidad (5) Suba.

Se **niega** la solicitud de aprobación del diseño y ocupación del espacio donde se instalarán los elementos que conforman una Estación de la Red de Telecomunicaciones denominada PASADENA, a ubicarse en el predio de la carrera 53 No. 102 A-77, Barrio Pasadena, de la Localidad de Suba, por no dar cumplimiento a los requerimientos urbanísticos 2 y 4, según oficio n° 2-2008-18687 del 10 de junio de 2008, donde se condicionó el requerimiento urbanístico n° 4 al Concepto de Norma Urbana que se informó al peticionario según oficio n° 2-2008-27569 del 22 de agosto de 2008.



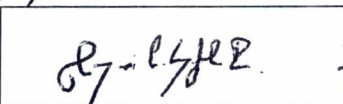

NOTIFIQUESE, PUBLÍQUESE Y CÚMPLASE, dada en Bogotá D. C., a los:

8002 130 5415 OCT. 2008


SUBSECRETARIO (A) DE PLANEACIÓN TERRITORIAL

En uso de sus facultades legales, en especial las que le confiere el Decreto 550 de 2006


Abogado
Subsecretaría de Planeación Territorial

			
Revisión Arquitectónica Dirección de Servicio al Ciudadano	Director (a) de Servicio al Ciudadano	Revisión Técnica Dirección de Vías, Transporte y Servicios Públicos	Director (a) de Vías, Transporte y Servicios Públicos