


F 14	 ALCALDÍA MAYOR DE BOGOTÁ D.C. Secretaría Distrital de PLANEACIÓN Carrera 30 No. 24-90 Conmutador 3358000 Bogotá D.C. www.sdp.gov.co	Espacio reservado para radicación
---------------------------	---	-----------------------------------

RESOLUCIÓN No 1 0 0 6 FECHA 21 NOV. 2008

Por la cual se **(1) APRUEBA** el diseño y ocupación del espacio donde se instalarán los elementos que conforman una Estación de la Red de Telecomunicaciones denominada **(2) GUACAMAYAS** localizada en la **(3) Calle 34 Sur No. 5-15 Interior 7** Urbanización **(4) San Luis del Sur** Localidad **(5) San Cristóbal**

**F. PARA USO EXCLUSIVO DE LA SECRETARÍA DISTRITAL DE PLANEACIÓN
(NO DISPONIBLE EN VENTANILLA)**

NORMA REGLAMENTARIA:	Decreto 061 /97, Decreto 564/06, Decreto 159/04, Decreto 195/05, Decreto 190 de 2004, Decreto 353 de 2006. REFERENCIAS: 1-2008-31472, 1-2008-34202, 1-2008-34625, 1-2008-38685, 3-2008-06014, 3-2008- 08199, 3-2008-09391.
-------------------------	--

UPZ N°.	34	NOMBRE	20 DE JULIO		
DECRETO N°	353	FECHA DECRETO (DÍA/MES/AÑO)	04/09/06		
INTERÉS PATRIMONIAL	No				
SECTOR NORMATIVO	6	SUBSECTOR DE USOS	I	SUBSECTOR DE EDIFICABILIDAD	B
TRATAMIENTO	Consolidación con densificación moderada				

CONCEPTO DE	RADICACIÓN	FAVORABLE			
		SI	NO	N/A	
PATRIMONIO				N/A	
VIAS				N/A	
INSTITUTO DISTRITAL DE PATRIMONIO DISTRITAL				N/A	APLICA CUANDO LA ESTACIÓN DE TELECOMUNICACIONES SE UBICA EN INMUEBLE CON CARÁCTER DE BIEN DE INTERÉS CULTURAL
AUTORIDADES AMBIENTALES				N/A	APLICA SI EL PREDIO DONDE SE LOCALIZARÁ LA ESTACIÓN, ESTÁ UBICADO EN ZONA QUE AFECTE LOS CERROS ORIENTALES, CHUCUAS, HUMEDALES O LAS ZONAS QUE CORRESPONDAN AL SISTEMA HÍDRICO U OROGRÁFICO DE LA CIUDAD (ARTÍCULO 10 DEL DECRETO DISTRITAL 061 DE 1997).

PUBLICACIÓN EN DIARIO DE AMPLIA CIRCULACIÓN	DIARIO	LA REPUBLICA		ALTURA APROBADA Una torre auto soportada de 30 mts más un (1) pararrayos de 3 mts, para una altura total de 33 mts.
	FECHA	29/07/08		
	RADICADO	1-2008-34202		
	FECHA RADICADO EN SDP	12/08/08		
	FOLIOS	2		

COMUNICACIÓN A VECINOS COLINDANTES	DIRECCIÓN	CORREO CERTIFICADO		RADICACIÓN ANTE LA SDP		FOLIOS
		FECHA ENVÍO (DÍA/MES/AÑO)	# CERTIFICACIÓN	NÚMERO	FECHA (DÍA/MES/AÑO)	
NORTE	Carrera 5 A No. 34-32/34 Sur	06/08/08	161172392-3	1-2008-34202	12/08/08	2
	Calle 34 Sur No. 5-15 Int. 5	06/08/08	161172394	1-2008-34202	12/08/08	2
SUR	Carrera 5 A No. 34-52/54 Sur	06/08/08	161172395	1-2008-34202	12/08/08	2
ORIENTE	Calle 34 Sur No. 5-15 (Vía peatonal)	N/A	N/A	N/A	N/A	N/A
OCCIDENTE	Carrera 5 A No. 34-36/38 Sur	06/08/08	161172397-8	1-2008-34202	12/08/08	2

INQUIETUDES DE LA CIUDADANÍA RELACIONADAS CON ESTA SOLICITUD				
NOMBRE CIUDADANO	NÚMERO DE RADICACIÓN DE ENTRADA	FECHA ENTRADA	NÚMERO DE RADICACIÓN DE RESPUESTA	FECHA RESPUESTA
ANTONIO ROMERO	1-2008-34625	13/08/08	2-2008-27869	26/08/08

[Handwritten signature]

[Handwritten mark]

Por la cual se **(1) APRUEBA** el diseño y ocupación del espacio donde se instalarán los elementos que conforman una Estación de la Red de Telecomunicaciones denominada **(2) GUACAMAYAS** localizada en la **(3) Calle 34 Sur No. 5-15 Interior 7** Urbanización **(4) San Luis del Sur** Localidad **(5) San Cristóbal**

OBSERVACIONES ARQUITECTÓNICAS Y URBANÍSTICAS :

Se aprueban las características urbanísticas y arquitectónicas de la edificación contenidas en el plano de la propuesta, que coinciden con lo registrado en la licencia de construcción n° 25477 del 16 de julio de 1984, expedida por la Secretaría de Obras Públicas de Bogotá y con sus respectivos planos sellados.

OBSERVACIONES TÉCNICAS:

Comprende una (1) torre auto soportada de sección constante de 30 metros de altura, más pararrayos de 3 metros, para una altura total de 33 mts, para una carga máxima de ocho (8) antenas tipo panel de 0.2 x 1.50 y dos (2) antenas MW de 1.20 m, según el estudio estructural de la Torre. Adicionalmente incluye los equipos de telecomunicaciones ubicados sobre el terreno. Todos los estudios técnicos se realizaron de conformidad con las normas Colombianas de Diseño y Construcción Sismo Resistente N. S. R. – 98 (Ley 400 de 1997 y Decreto 33 de 1998). Así mismo cumplen con lo estipulado en el Decreto 061 de 1997, respecto de la instalación de estaciones inalámbricas de telecomunicaciones.

A. NOTAS DE LA LICENCIA EN CASO DE APROBACIÓN

- Esta aprobación no ampara las obras de construcción, ampliación, modificación, adecuación, restauración, reforzamiento estructural, demolición y construcción del cerramiento que deban realizarse en el predio para el emplazamiento de los elementos que conforman la estación base de telecomunicaciones inalámbricas. Dicha aprobación está sujeta a las normas vigentes sobre licencias urbanísticas, reconocimiento de edificaciones y legalización de asentamientos humanos expedida por Curador Urbano (Decreto 564 de 2006)
- El Ministerio de Comunicaciones mediante la Resolución 001645 del 29 de julio de 2005 (Por la cual se reglamenta el Decreto 195 de 2005), estableció en su Artículo 3o. FUENTES INHERENTEMENTE CONFORMES, lo siguiente:
" ... Además de los emisores que cumplan con los parámetros estipulados en el numeral 3.11 del Decreto 195 de 2005, para los efectos del Decreto 195 de 2005 y de la presente Resolución, se definen como Fuentes Inherentemente Conformes, los emisores que emplean los siguientes sistemas y servicios, por cuanto sus campos electromagnéticos emitidos cumplen con los límites de exposición pertinentes y no son necesarias precauciones particulares:
• Telefonía Móvil Celular
(...)".
Por lo tanto, estos servicios no están obligados a realizar las mediciones que trata el Decreto 195 de 2005, ni a presentar la Declaración de Conformidad de Emisión Electromagnética. Sin embargo, esto no impide al Ministerio de Comunicaciones de revisar periódicamente estos valores e incluir alguno de estos servicios cuando lo crea conveniente".
- El Decreto Distrital 061 de enero 31 de 1997, reglamentario del Acuerdo Distrital 6 de 1990, establece que los predios que se destinen a la instalación de la red de telecomunicaciones inalámbricas, se registrarán por las disposiciones urbanísticas y arquitectónicas que allí se contienen y, en lo no previsto en este, por las normas de los decretos de asignación de tratamientos o por las demás normas específicas.
- Si para el predio que nos ocupa, se expidió la reglamentación específica de conformidad con el Plan de Ordenamiento Territorial, serían aplicables las disposiciones arquitectónicas contenidas en dicha reglamentación.
- El Decreto Distrital 061 de enero 31 de 1997, no prevé otras limitantes de uso, dado que el establecimiento, la instalación, la expansión, la modificación, la ampliación, la renovación y la utilización de la red de telefonía móvil celular o de cualquiera de sus elementos, constituyen motivo de utilidad pública e interés social.
- Revisado el proyecto y confrontado con lo establecido en los artículos 5, 6 y 7 del Decreto Distrital 061 del 31 de enero de 1997.
- Constituye condición resolutoria del presente acto administrativo, la acreditación mediante documento idóneo de autoridad competente que la estación de telecomunicaciones inalámbricas autorizada por este, atenta contra la salud, en forma tal, que sea necesario removerla del lugar donde se encuentra ubicada si no se pueden tomar las medidas necesarias para mitigar los efectos nocivos.
- El presente permiso de aprobación del diseño y ocupación del espacio para la instalación de los elementos que conforman una estación base de la red de telecomunicaciones inalámbricas no genera derechos de propiedad.
- La presente aprobación se concede sin perjuicio de las acciones y decisiones que instauren o profieran otras autoridades dentro del ámbito de sus competencias.
- El presente permiso se otorga sin perjuicio del cumplimiento de las normas que expidan los Gobiernos Nacional y Distrital, sobre el emplazamiento de los componentes de las estaciones de telecomunicaciones inalámbricas sobre los elementos que constituyan espacio público, dentro de los términos que dichas normas establezcan.
- Los documentos anexos y entregados forman parte integral de la presente resolución.
- "Las estaciones están compuestas por : el cuarto de equipos y el generador, el aire acondicionado, el cuarto de tanque de combustible, la subestación de energía, la caseta de vigilancia, y las respectivas estructuras de soporte de las antenas, tales como torres, mástiles, monopolos y similares." Decreto Distrital 061 del 31 de enero de 1997 artículo 2.
- La presente resolución NO ampara las obras diferentes a las establecidas en el Decreto Distrital 061 del 31 de enero de 1997 artículo 2.
- Art. 3. Resolución 1645 de 29 de Julio de 2005 Mincomunicaciones: "Fuentes inherentemente conformes ... se definen como Fuentes Inherentemente conformes, los emisores que emplean los siguientes sistemas y servicios, por cuanto sus campos electromagnéticos emitidos cumplen con los límites de exposición pertinentes y no son necesarias precauciones particulares : - Telefonía Móvil celular ... Por lo tanto estos servicios no están obligados a realizar las mediciones que trata el decreto 195 de 2005, ni a presentar la Declaración de Conformidad de Emisión Electromagnética. "
- Contra la presente resolución procede el recurso de reposición ante el (la) Subsecretario (a) de Planeación Territorial de la SECRETARÍA DISTRITAL DE PLANEACIÓN, y el de apelación ante el (la) Secretario (a) de la SECRETARÍA DISTRITAL DE PLANEACIÓN, los que deben ser interpuestos, en el acto de la notificación personal, o dentro de los cinco (5) días hábiles siguientes a la fecha de esta.
- OTRAS NOTAS:

Revisada la documentación aportada por la sociedad COLOMBIA MOVIL S.A. E.S.P., mediante las radicaciones n° 1-2008-31472 del 23 de julio de 2008, 1-2008-34202 del 12 de agosto de 2008 y 1-2008-38685 del 9 de septiembre de 2008, para la aprobación para la instalación de los elementos que conforman una Estación de la Red de Telecomunicaciones denominada GUACAMAYAS, se observa lo siguiente:

- Mediante escrito radicado en esta Secretaría con el número 1-2008-31472 del 23 de julio de 2008, la sociedad COLOMBIA MOVIL S.A. E.S.P., con NIT 830.114.921-1, representada legalmente por el señor Ludovico Alexis Zacharzewski, identificado con la cédula de extranjería No. 342378, en calidad de arrendatario del predio ubicado en la calle 34 Sur No. 5-15 Int. 7, de la urbanización San Luis del Sur, de la Localidad de San Cristóbal, solicitó a la Secretaría Distrital de Planeación, la aprobación del diseño y ocupación del espacio para la instalación de una estación base de telecomunicaciones inalámbricas, denominada GUACAMAYAS, para el predio citado.





L CIUDADANO.

Secretaría Ejecutiva Planeación - Sdp

23/07/2006 13:41:56 PM

At the sponsor site 1-2008-3 472

Tramite Aprobación De Estaciones De Comunicaciones

FECHA 21 NOV. 2008
Destino Dirección Was: Transporte y Servicios Públicos

FECHA 21 NOV. 2008

Por la cual se **(1)** diseño y ocupación del espacio donde se instalarán los elementos que conforman una Estación de la Red de Telecomunicaciones denominada **GUACAMAYAS** localizada en la **CALLE 34 SUR No. 5-15 INT. 7** Urbanización **LAS LOMAS** Localidad **SAN CRISTOBAL**

Con Cogia e

1. ENTIDAD O EMPRESA:		COLOMBIA MÓVIL S.A. E.S.P.															
2. NIT		830.114.921-1		3. MATRÍCULA MERCANTIL		01240994		4. FECHA		10/06/2008		5. SEDE		NORTE			
6. REPRESENTANTE LEGAL:		ZACHARZEWSKI LUDOVICO ALEXIS															
7. DOCUMENTO DE IDENTIDAD:		<input checked="" type="checkbox"/> CE		<input type="checkbox"/> CC		00000342378		DE		-----							
8. APODERADO:		ANGELICA MARIA COMBITA M.				9. MATRÍCULA PROFESIONAL		A25052004-46450857				10. PODER		<input checked="" type="checkbox"/> SI		NO	
11. DOCUMENTO DE IDENTIDAD:		<input type="checkbox"/> CE		<input checked="" type="checkbox"/> CC		46450857		DE		DUITAMA – BOYACA							
12. DIRECCIÓN DE NOTIFICACIÓN		AVENIDA 19 No. 114 – 65 EDIFICIO AVENIDA NUEVA EMPRESARIAL															
13. CORREO ELECTRÓNICO		gina.melgarejo@tigo.com.co				14. TELÉFONO		3303000				15. FAX		6182712 - 6182681			
16. OTRO		TELÉFONO: 3303000 CELULAR: 3003004079															

5

1. DIRECCIÓN ACTUAL (NOMENCLATURA OFICIAL CERTIFICADA POR CATASTRO):		CALLE 34 SUR No. 5-15 INT. 7		NUMERO SOLICITUD RADICACIÓN		W-2027351			
2. DIRECCIÓN ANTERIOR CERTIFICADA POR CATASTRO:		CALLE 34 SUR No. 5-15 INT. 7 CALLE 34 SUR No. 5-15 E INT. 7				3. CÓDIGO DEL SECTOR		001409 04 19 000 00000	
4. DIRECCIÓN DE LA PROPIEDAD REGISTRADA EN LA MATRÍCULA INMOBILIARIA		1. CALLE 34 SUR No. 5-15 INT. 7 (DIRECCIÓN CATASTRAL)		5. TIPO URBANO		6. LOTE 19		7. MANZANA 04	
8. MATRÍCULA INMOBILIARIA NÚMERO:		50S-40279500		9. CÉDULA CATASTRAL		001409041900000000		10. CÓDIGO DE MANZANA CATASTRAL	001409 04
11. LINDEROS:		NORTE 24.00 MTS		SUR 24.00 MTS		ORIENTE 8.00 MTS		OCIDENTE 8.00 MTS	
12. ÁREA:		192 M ²		13. COORDENADAS 96377,84 N / 97476,33 W		14. PLANO DE LOTEÓ N°.		326 / 4	
15. PROPIETARIO:		JUAN ALBERTO ORTEGA MORENO							

C. PROYECTO ARQUITECTÓNICO

1. DENOMINACIÓN DE LA ESTACIÓN DE TELECOMUNICACIONES:	ESTACION BASE GUACAMAYAS		
2. DESCRIPCIÓN DEL PROYECTO (Artículo 23, numeral 2, Decreto 564 de 2006):	ALTURA SOLICITADA ESTACIÓN	TORRE DE 30.00 MTS MAS PARARRAYOS 3.00 MTS	
<p>ADJUNTO DOCUMENTO DE DESCRIPCION AL EXPEDIENTE. (SEIS FOLIOS). SE ANEXA CARTA DE RESPONSABILIDAD DEL CONSTRUCTOR (TRES FOLIOS)</p>			

~~SL~~

87

RESOLUCIÓN No. No 1006 FECHA 21 NOV. 2008

Por la cual se (1) diseño y ocupación del espacio donde se instalarán los elementos que conforman una Estación de la Red de Telecomunicaciones denominada **GUACAMAYAS** localizada en la **CALLE 34 SUR No. 5-15 INT. 7** Urbanización **LAS LOMAS** Localidad **SAN CRISTOBAL**

3. LOCALIZACIÓN ESTACIÓN		4. ELEMENTOS ADICIONALES			
<input checked="" type="checkbox"/>	SOBRE TERRENO	a. SUBESTACIÓN ELÉCTRICA	b. CASETA DE VIGILANCIA	c. AIRE ACONDICIONADO	d. CUARTO TANQUE COMBUSTIBLE
	SOBRE TERRAZA	e. GENERADOR	f. CUARTO EQUIPOS	<input checked="" type="checkbox"/> g. TORRE, MASTIL O MONOPOLO	h. ANTEJARDÍN MTS.

5. AISLAMIENTOS	NORTE	SUR	ORIENTE	OCCIDENTE
EXIGIDO	2,50 MTS.	2,50 MTS.	3,00 MTS.	3,00 MTS.
PROPUESTO TORRE CUADRADA	3.50 MTS.	3.50 MTS.	4.35 MTS.	7.25MTS.

Angelica Maria Cometa M.
Arq. ANGELICA MARIA COMETA M.
M.P. No. A25052004-46450857
6. FIRMA DEL INGENIERO O ARQUITECTO
AUTORIZADO POR EL OPERADOR SOLICITANTE

D. RELACIÓN Y RESUMEN DE DOCUMENTOS ANEXOS

LOS DOCUMENTOS QUE SE LISTAN A CONTINUACIÓN FORMAN PARTE INTEGRAL DE LA PRESENTE RESOLUCIÓN Y REPOSAN EN EL EXPEDIENTE.

1. INSTITUCIONALES

	DOCUMENTO	EXPEDIDO POR	FECHA (DÍA/MES/AÑO)	RADICACIÓN	FOLIOS
<input checked="" type="checkbox"/>	a. CERTIFICADO DE EXISTENCIA Y REPRESENTACIÓN LEGAL ✓	CÁMARA DE COMERCIO DE LA CIUDAD DE BOGOTÁ D.C. - ZONA NORTE	28-04/2008	—	12
	b. CERTIFICADO DE PERSONERÍA JURÍDICA Y REPRESENTANTE LEGAL (SI LA INSTALACIÓN ES SOBRE TERRAZA)	—	—	—	—
<input checked="" type="checkbox"/>	c. CERTIFICADO DE TRADICIÓN Y LIBERTAD DE MATRÍCULA INMOBILIARIA VIGENTE ✓	OFICINA DE REGISTRO DE INSTRUMENTOS PÚBLICOS DE LA CIUDAD DE BOGOTÁ D.C. - ZONA SUR	15-07-2008	1997-47043	1
<input checked="" type="checkbox"/>	d. CERTIFICADO DE NOMENCLATURA ✓	UNIDAD ADMINISTRATIVA ESPECIAL DE CATASTRO DISTRITAL	23/05/2008	W-2027351	1
<input checked="" type="checkbox"/>	e. PLANO DE LA MANZANA CATASTRAL QUE IDENTIFICA EL PREDIO ✓	UNIDAD ADMINISTRATIVA ESPECIAL DE CATASTRO DISTRITAL	08/02/2008	—	1
<input checked="" type="checkbox"/>	f. LICENCIA DE CONSTRUCCIÓN ✓	BOGOTÁ D.E. SECRETARÍA DE OBRAS PÚBLICAS	16/07/1984	025477	3
<input checked="" type="checkbox"/>	g. ACREDITACIÓN DEL TÍTULO HABILITANTE PARA LA PRESTACIÓN DEL SERVICIO Y/O ACTIVIDAD ✓	MINISTERIO DE COMUNICACIONES DE LA REPUBLICA DE COLOMBIA	05/02/2003	—	38
—	i. OTRO	—	—	—	—
—	j. —	—	—	—	—

	2. ESTUDIOS TÉCNICOS	EMPRESA Y/O PROFESIONAL QUE REALIZÓ EL ESTUDIO	IDENTIFICACIÓN	PLANOS PRESENTADOS	FOLIOS
<input checked="" type="checkbox"/>	a. ESTUDIO DE SUELOS ✓	CONSTRUCTORA LANDA LTDA. ING. LUIS ROBERTO ROSAS MARIN	M.P. 2520270230CND	ESTUDIO GEOTECNICO	30
—	b. ESTUDIO DE CIMENTACIÓN	—	—	—	—
<input checked="" type="checkbox"/>	c. DISEÑO DE LA CIMENTACIÓN ✓	CONSTRUCTORA LANDA LTDA. ING. HERMAN WALDO CLAVIJO CHAVES	M.P. 25202-087802 CND	MEMORIAL Y PLANO	10
—	d. DISEÑO DE LA TORRE O MONOPOLO	—	—	—	—
—	e. EVALUACIÓN DE CARGAS SOBRE EL EDIFICIO	—	—	—	—
—	f. DISEÑO DE ANCLAJES Y SOPORTES AL EDIFICIO	—	—	—	—
<input checked="" type="checkbox"/>	g. DISEÑO DE LA TORRE ✓	COLOMBIA MOVIL S.A. E.S.P. HERMAN WALDO CLAVIJO CHAVES	M.P. 25202-087802 CND	MEMORIAL Y PLANO	39
<input checked="" type="checkbox"/>	h. ESTUDIO DE ESTRUCTURAS PREFABRICADAS	ING. NESTOR RAUL PEREZ	M.P. 25202-100484 CND	MEMORIAL Y PLANO	19
—	i. OTRO: EVAL. DE CARGAS SOBRE CUBIERTA	—	—	—	—
—	j. OTRO:	—	—	—	—
—	k. —	—	—	—	—
—	l. —	—	—	—	—
—	m. —	—	—	—	—

SJS

47

RESOLUCIÓN No.

No 1006

FECHA

21 NOV. 2008

Por la cual se (1) diseño y ocupación del espacio donde se instalarán los elementos que conforman una Estación de la Red de Telecomunicaciones denominada GUACAMAYAS localizada en la CALLE 34 SUR No. 5-15 INT. 7 Urbanización LAS LOMAS Localidad SAN CRISTOBAL

3. ACTAS DE RESPONSABILIDAD DE ANÁLISIS Y DISEÑO DE LOS ESTUDIOS TÉCNICOS (EXONERAN AL DISTRITO CAPITAL DE CUALQUIER RESPONSABILIDAD POR PERJUICIOS QUE SE PUEDAN OCASIONAR CON LA INSTALACIÓN DE LA ESTACIÓN).

	ACTA DE RESPONSABILIDAD DE:	NOMBRE DEL PROFESIONAL QUE SUSCRIBE EL ACTA	MATRÍCULA PROFESIONAL	ESPECIALIDAD	FECHA ACTA (DÍAS/MES/AÑO)	CERTIFICADO COPNIA	FOLIOS
X	a. ESTUDIO DE SUELOS	✓ LUIS ROBERTO ROSAS MARIN	M.P. 25202-70230 CND	ING. CIVIL	02-05-2008	0099703	3
—	b. ESTUDIO DE CIMENTACIÓN	—	—	—	—	—	—
X	c. DISEÑO ESTRUCTURAL DE LA CIMENTACIÓN	✓ HERMAN WALDO CLAVJO CHAVES	M.P. 25202-087802 CND	ING. CIVIL	08-05-2008	0097978	3
X	d. DISEÑO ESTRUCTURAL DE LA TORRE, MASTIL O MONOPOLO	✓ COLOMBIA MOVIL S.A. E.S.P. ING. HERMAN WALDO CLAVJO	M.P. 25202-087802 CND	ING. CIVIL	27-06-2008	0097978	2
—	e. ESTUDIO DE CARGAS SOBRE EL EDIFICIO	—	—	—	—	—	—
—	f. DISEÑO DE ANCLAJES	—	—	—	—	—	—
X	g. GARANTÍA DE NO CAUSAR INTERFERENCIAS	✓ COLOMBIA MOVIL S.A. E.S.P. JAIME A. ECHANDIA ZULUAGA	N/A	INGENIERO ELECTRÓNICO	19-05-2008	N/A	1
X	h. ANÁLISIS Y DISEÑO DE LOS ESTUDIOS TÉCNICOS (FIRMA OPERADOR)	✓ COLOMBIA MOVIL S.A. E.S.P. JOSE DAVID MANTILLA	N/A	INGENIERO ELECTRÓNICO	19-05-2008	N/A	1
X	i. OTRO: ESTUDIO DE ESTRUCTURAS PREFABRICADAS	✓ NESTOR RAUL PEREZ G.	M.P. 25202-100484 CND	INGENIERO CIVIL	30-05-2008	0099940	3
X	j. OTRO: CARTA DE RESPONSABILIDAD BTS	✓ EDWIN ALEXANDER PULIDO	M.P. 25202-098810 CND	ING. CIVIL	27-05-2008	0105643	3
—	k. OTRO: EVAL. DE CARGAS SOBRE CUBIERTA	—	—	—	—	—	—
—	l. OTRO:	—	—	—	—	—	—
—	m. —	—	—	—	—	—	—

4. RECIBOS DE PAGO PREDIAL (APLICA SOBRE TERRENO)

	NÚMERO	FECHA (DÍAS/MES/AÑO)	FOLIOS
1	2008 ✓	06/02/2008	1
2	2007 ✓	25/05/2007	1
3	2006 ✓	11/04/2006	1
4	2005 ✓	05/07/2005	1
5	2004 ✓	20/04/2004	1

X 5. ARCHIVO MAGNÉTICO

NOMBRE	EB GUACAMAYAS PLANEACION
FORMATO	DWG

6. CONTRATO O PROMESA

X	CONTRATO	X	DE ARRIENDO
	PROMESA		COMPRAVENTA

FECHA (DÍAS/MES/AÑO)	27/02/2008	FOLIOS	3
----------------------	------------	--------	---

CELEBRANTES

CALIDAD

NOMBRE	CÉDULA	EXPEDIDA EN	PROPIETARIO O APODERADO	ARRENDADOR	ARRENDATARIO	VENDEDOR	COMPRADOR
JUAN ALBERTO ORTEGA MORENO	C.C. 19.483.564 ✓	BOGOTA	X	X	—	—	—
COLOMBIA MÓVIL: LUDOVICO ALEXIS ZACHARZEWSKI	C.E. 342378 ✓	—	—	—	X	—	—

7. PODERES Y AUTORIZACIONES

	TIPO	NÚMERO	DÍA	MES	AÑO	NOTARÍA	AUTORIZADOR	AUTORIZADO	TARJETA PROFESIONAL	FOLIOS
X	PODER PROPIETARIO PREDIO (cuando es a nivel de terreno)	✓	13	02	2008	29°	JUAN ALBERTO ORTEGA MORENO	COLOMBIA MOVIL: LUDOVICO ALEXIS ZACHARZEWSKI	C.E. 342378	1
—	ACTA DE ASAMBLEA QUE APRUEBA LA INSTALACIÓN	—	—	—	—	—	—	—	—	—
—	ACTA DE NOMBRAMIENTO DEL REPRESENTANTE DE LA ASAMBLEA O ADMINISTRADOR	—	—	—	—	—	—	—	—	—
X	OTRO: PODER PARA TRAMITAR LICENCIA	✓	13	02	2008	29°	JUAN ALBERTO ORTEGA MORENO	COLOMBIA MOVIL: LUDOVICO ALEXIS ZACHARZEWSKI	CE. 342378	1
X	OTRO: PODER REPRESENTANTE LEGAL A ING-ARQ RESPONSABLE DEL PROYECTO	✓	03	06	2008	25°	COLOMBIA MÓVIL: LUDOVICO ALEXIS ZACHARZEWSKI	CONSTRUCTORA LANDA LTDA.: Arg. ANGELICA MARIA COMBITA M.	M.P. A25052004-46450857	1

RESOLUCIÓN No. 1006 FECHA 21 NOV. 2008

Por la cual se (1) diseño y ocupación del espacio donde se instalarán los elementos que conforman una Estación de la Red de Telecomunicaciones denominada **GUACAMAYAS** localizada en la **CALLE 34 SUR No. 5-15 INT. 7** Urbanización **LAS LOMAS** Localidad **SAN CRISTOBAL**

8. AUTORIZACIÓN DE LA UNIDAD ADMINISTRATIVA ESPECIAL DE AERONÁUTICA CIVIL, PREVIA REVISIÓN DE LOS ESTUDIOS TÉCNICOS CORRESPONDIENTES				
FECHA (DÍA/MES/AÑO)	OFICIO #	AUTORIZÓ	ALTURA AUTORIZADA	FOLIOS
01-04-2008	4400 1A - 674-08	AERONÁUTICA CIVIL	45,00 MTRS	2

UBICACIÓN DE ESTACIÓN		ALTURA AUTORIZADA	
<input checked="" type="checkbox"/>	SOBRE TERRENO	ALTURA EDIFICIO	N.A.
<input type="checkbox"/>	SOBRE TERRAZA	ALTURA DE LA TORRE, MÁSTIL O MONOPOLO	METROS
		ALTURA PARARRAYOS	METROS
		ALTURA TOTAL (INCLUYE PARRAYOS)	45,00 METROS

9. VECINOS COLINDANTES	DIRECCIÓN
NORTE	CARRERA 5 A No. 34-32 / 34 SUR / CALLE 34 SUR No. 5 - 15 INT. 5
SUR	CARRERA 5 A No. 34-52 / 54 SUR
ORIENTE	CARRERA 5 A No. 34-36 / 38 SUR - CARRERA 5 A
OCIDENTE	CALLE 34 SUR No. 5 - 15 (PEATONAL INTERIOR)

10. PLANOS DE DISEÑO		FOLIOS
<input checked="" type="checkbox"/>	PLANO DE LOCALIZACIÓN E IDENTIFICACIÓN DEL PREDIO O PREDIOS POR COORDENADAS OFICIALES DEL PAÍS, DE ACUERDO CON LAS PUBLICACIONES CARTOGRÁFICAS DEL INSTITUTO GEOGRÁFICO AGUSTÍN CODAZZI Y/O LEVANTAMIENTOS TOPOGRÁFICOS CERTIFICADOS, INDICANDO CON PRECISIÓN LA ELEVACIÓN DEL TERRENO SOBRE EL CUAL SE INSTALARÁ LA ESTACIÓN, LA UBICACIÓN, DISTRIBUCIÓN Y ALTURA DE LAS TORRES, ANTENAS Y DEMÁS ELEMENTOS OBJETO DE INSTALACIÓN Y LA LOCALIZACIÓN DE LA SEÑALIZACIÓN DE DIFERENCIACIÓN DE ZONAS, TODO ELLO MOSTRANDO CLARAMENTE LA DIMENSIÓN Y/O TAMAÑO DE LAS INSTALACIONES.	4
<input checked="" type="checkbox"/>	PLANOS DE DISEÑO DE LOS ESTUDIOS TÉCNICOS (Estructurales, anclajes, cimentación y otros)	4

11. OTROS DOCUMENTOS		FOLIOS
<input checked="" type="checkbox"/>	COPIA DOCUMENTO DE IDENTIDAD DEL SOLICITANTE.	1
<input checked="" type="checkbox"/>	ESCRITURA PUBLICA No. 1408 DEL 26 DE MARZO DE 2008 - NOTARIA 54 DE BOGOTÁ D.C.	8
<input checked="" type="checkbox"/>	NORMA URBANA	6
<input checked="" type="checkbox"/>	RUT (COLOMBIA MOVIL)	1

E. RESPONSABILIDAD

DECLARO BAJO LA GRAVEDAD DE JURAMENTO QUE ME RESPONSABILIZO POR LA VERACIDAD DE LA INFORMACIÓN CONTENIDA EN EL PRESENTE FORMULARIO Y DEMAS DOCUMENTOS ANEXOS. ASÍ MISMO MANIFIESTO QUE EL PROYECTO PRESENTADO CUMPLE CON LAS NORMAS QUE REGULAN LA MATERIA, QUE RESPETA LA DESTINACIÓN DEL BIEN OBJETO DE LA INTERVENCIÓN U OCUPACIÓN Y ME COMPROMETO A EJECUTAR LA OBRA DE ACUERDO CON LAS ESPECIFICACIONES CONTENIDAS EN LA PRESENTE SOLICITUD.

FIRMA DEL SOLICITANTE

NOTA: PARA LA CONTINUIDAD DEL TRÁMITE ES IMPORTANTE ANEXAR, POSTERIOR A LA RADICACIÓN DE ESTE FORMATO, LA PUBLICACIÓN EN DIARIO DE ALTA CIRCULACIÓN Y LAS COMUNICACIONES A VECINOS COLINDANTES CON LA COPIA DE LA CONSTANCIA DE CORREO CERTIFICADO.

RESOLUCIÓN No. Nº 1006 FECHA 21 NOV. 2008

Por la cual se **(1) APRUEBA** el diseño y ocupación del espacio donde se instalarán los elementos que conforman una Estación de la Red de Telecomunicaciones denominada **(2) GUACAMAYAS** localizada en la **(3) Calle 34 Sur No. 5-15 Interior 7** Urbanización **(4) San Luis del Sur** Localidad **(5) San Cristóbal**

- Mediante escritos radicados en esta Secretaría, la sociedad COLOMBIA MOVIL S.A. E.S.P., anexó al expediente los siguientes documentos:

Radicación nº 1-2008-34202 del 12 de agosto de 2008: Cartas de notificación a vecinos, soportes de envío y recibo de correo y aviso de publicación en diario de amplia circulación.

Radicación nº 1-2008-38685 del 9 de septiembre de 2008: Responde requerimientos.

- La Secretaría Distrital de Planeación, mediante oficio nº 2-2008-27861 del 26 de agosto de 2008, emitió al peticionario el Acta de Observaciones y Correcciones.

- Una vez revisada la documentación aportada por la sociedad COLOMBIA MOVIL S.A. E.S.P., mediante las radicaciones nº nº 1-2008-31472 del 23 de julio de 2008, 1-2008-34202 del 12 de agosto de 2008 y 1-2008-38685 del 9 de septiembre de 2008, se encontró que cumplió con la totalidad de los requerimientos solicitados por la Dirección de Vías, Transporte y Servicios Públicos, según memorando nº 3-2008-08199 del 1º de octubre de 2008, emitido por esa Dirección.

- Revisado el cumplimiento de los requisitos urbanísticos y arquitectónicos por parte de la Dirección de Servicio al Ciudadano, se encontró que cumplió con la totalidad de los requerimientos urbanísticos y arquitectónicos.

En virtud de la anteriormente expuesto,



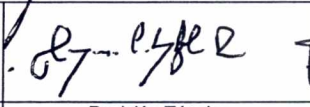

Se **APRUEBA** la solicitud de empresa COLOMBIA MOVIL S.A. E.S.P., para el diseño y ocupación del espacio donde se instalarán los elementos que conforman una Estación de la Red de Telecomunicaciones denominada GUACAMAYAS, a ser ubicada en el predio de la calle 34 Sur No. 5-15 Int. 7, de La urbanización San Luis del Sur, de la Localidad de San Cristóbal, por dar cumplimiento a la totalidad de los requerimientos efectuados por la Secretaría Distrital de Planeación, según oficio nº nº 2-2008-27861 del 26 de agosto de 2008.

NOTIFIQUESE, PUBLÍQUESE Y CÚMPLASE, dada en Bogotá D. C., a los: 21 NOV. 2008


SUBSECRETARIO (A) DE PLANEACIÓN TERRITORIAL

En uso de sus facultades legales, en especial las que le confiere el artículo 2, Subnumeral 2.2, del Decreto 550 de 2006


Abogado
Subsecretaría de Planeación Territorial

			
Revisión Arquitectónica Dirección de Servicio al Ciudadano	Director (a) de Servicio al Ciudadano	Revisión Técnica Dirección de Vías, Transporte y Servicios Públicos	Director (a) de Vías, Transporte y Servicios Públicos