


F 14	 ALCALDÍA MAYOR DE BOGOTÁ D.C. Secretaría Distrital de PLANEACIÓN Carrera 30 No. 24-90 Conmutador 3358000 Bogotá D.C. www.sdp.gov.co	Espacio reservado para radicación
---------------------------	--	-----------------------------------

RESOLUCIÓN No. 1022 **FECHA 28 NOV. 2008**

Por la cual se **(1) APRUEBA** el diseño y ocupación del espacio donde se instalarán los elementos que conforman una Estación de la Red de Telecomunicaciones denominada **(2) CORZO** localizada en la **(3) Carrera 98 C No. 57 B-39 Sur** Asentamiento **(4) Santa Bárbara** Localidad **(5) BOSA**

**F. PARA USO EXCLUSIVO DE LA SECRETARÍA DISTRITAL DE PLANEACIÓN
(NO DISPONIBLE EN VENTANILLA)**

NORMA REGLAMENTARIA:	Decreto 061/97, Decreto 564/06, Acuerdo 6 de 1990, Decreto 619 de 2000, Decreto 469 de 2003, Decreto 410 de 2004.
	REFERENCIAS: 1-2008-37474, 1-2008-38954, 1-2008-41952, 3-2008-07175, 3-2008-08650.

UPZ N°.	86	NOMBRE	EL PORVENIR				
DECRETOS N°	410	FECHA DECRETO (DÍA/MES/AÑO)	23/12/04		INTERÉS PATRIMONIAL	No	
SECTOR NORMATIVO	3	SUBSECTOR DE USOS	Único	SUBSECTOR DE EDIFICABILIDAD	Único	TRATAMIENTO	Mejoramiento Integral

CONCEPTO DE	RADICACIÓN	FAVORABLE			
		SI	NO	N/A	
PATRIMONIO				X	
VIAS				X	
INSTITUTO DISTRITAL DE PATRIMONIO DISTRITAL				X	APLICA CUANDO LA ESTACIÓN DE TELECOMUNICACIONES SE UBICA EN INMUEBLE CON CARÁCTER DE BIEN DE INTERÉS CULTURAL
AUTORIDADES AMBIENTALES				X	APLICA SI EL PREDIO DONDE SE LOCALIZARÁ LA ESTACIÓN, ESTÁ UBICADO EN ZONA QUE AFECTE LOS CERROS ORIENTALES, CHUCUAS, HUMEDALES O LAS ZONAS QUE CORRESPONDAN AL SISTEMA HÍDRICO U OROGRÁFICO DE LA CIUDAD (ARTÍCULO 10 DEL DECRETO DISTRITAL 061 DE 1997).

PUBLICACIÓN EN DIARIO DE AMPLIA CIRCULACIÓN	DIARIO	LA REPUBLICA	
	FECHA	04/09/08	
	RADICADO	1-2008-38954	
	FECHA RADICADO EN SDP	11/09/08	
	FOLIOS	2	
		ALTURA APROBADA	
		Una (1) torre auto soportada de sección constante de 36 mts más un (1) pararrayos de 6 mts, para una altura total de 42 mts.	

COMUNICACIÓN A VECINOS COLINDANTES	DIRECCIÓN	CORREO CERTIFICADO		RADICACIÓN ANTE LA SDP		FOLIOS
		FECHA ENVÍO (DÍA/MES/AÑO)	# CERTIFICACIÓN	NÚMERO	FECHA (DÍA/MES/AÑO)	
NORTE	Carrera 98 C No. 57 B-33 Sur	04/09/08	1002704856	1-2008-38954	11/09/08	2
SUR	Carrera 98 C No. 57 B-45 Sur	04/09/08	1002704857	1-2008-38954	11/09/08	2
OCCIDENTE	Calle 57 B Bis Sur No. 98 C-15/17	04/09/08	1002704858	1-2008-38954	11/09/08	2
	Calle 57 C Sur No. 98 C-16	04/09/08	1002704859	1-2008-38954	11/09/08	2
ORIENTE	Vía pública: carrera 98 C	N/A	N/A	N/A	N/A	N/A

INQUIETUDES DE LA CIUDADANÍA RELACIONADAS CON ESTA SOLICITUD				
NOMBRE CIUDADANO	NÚMERO DE RADICACIÓN DE ENTRADA	FECHA ENTRADA	NÚMERO DE RADICACIÓN DE RESPUESTA	FECHA RESPUESTA
N/A				

OBSERVACIONES ARQUITECTÓNICAS Y URBANÍSTICAS :

Se aprueban las características urbanísticas y arquitectónicas de la edificación contenidas en el plano de la propuesta, que coinciden con lo registrado en la licencia de construcción n° 08-5-1865 del 26 de septiembre de 2008, expedida por la Curaduría Urbana n° 5 y con sus respectivos planos sellados

[Handwritten signature]

[Handwritten signature]

Por la cual se (1) APRUEBA el diseño y ocupación del espacio donde se instalarán los elementos que conforman una Estación de la Red de Telecomunicaciones denominada (2) CORZO localizada en la (3) Carrera 98 C No. 57 B-39 Sur Asentamiento (4) Santa Bárbara Localidad (5) BOSA

OBSERVACIONES TÉCNICAS:

Una (1) torre auto soportada de sección constante de 36 metros de altura, más pararrayos de 6 metros, para una altura total de 42 mts, para soportar nueve (9) antenas celulares tipo BD874H120 y tres (3) antenas M/W de 1.20 mts de diámetro, y los equipos de telecomunicaciones BTS, sobre terreno. Todos los estudios técnicos se realizaron de conformidad con las normas Colombianas de Diseño y Construcción Sismo Resistente N. S. R. – 98 (Ley 400 de 1997 y Decreto 33 de 1998). Así mismo cumplen con lo estipulado en el Decreto 061 de 1997, respecto de la instalación de estaciones inalámbricas de telecomunicaciones

A. NOTAS DE LA LICENCIA EN CASO DE APROBACIÓN

1. Esta aprobación no ampara las obras de construcción, ampliación, modificación, adecuación, restauración, reforzamiento estructural, demolición y construcción del cerramiento que deban realizarse en el predio para el emplazamiento de los elementos que conforman la estación base de telecomunicaciones inalámbricas. Dicha aprobación está sujeta a las normas vigentes sobre licencias urbanísticas, reconocimiento de edificaciones y legalización de asentamientos humanos expedida por Curador Urbano (Decreto 564 de 2006)
2. El Ministerio de Comunicaciones mediante la Resolución 001645 del 29 de julio de 2005 (Por la cual se reglamenta el Decreto 195 de 2005), estableció en su Artículo 3o. FUENTES INHERENTEMENTE CONFORMES, lo siguiente:
" ... Además de los emisores que cumplan con los parámetros estipulados en el numeral 3.11 del Decreto 195 de 2005, para los efectos del Decreto 195 de 2005 y de la presente Resolución, se definen como Fuentes Inherentemente Conformes, los emisores que emplean los siguientes sistemas y servicios, por cuanto sus campos electromagnéticos emitidos cumplen con los límites de exposición pertinentes y no son necesarias precauciones particulares:
• Telefonía Móvil Celular
(...)"
Por lo tanto, estos servicios no están obligados a realizar las mediciones que trata el Decreto 195 de 2005, ni a presentar la Declaración de Conformidad de Emisión Electromagnética. Sin embargo, esto no impide al Ministerio de Comunicaciones de revisar periódicamente estos valores e incluir alguno de estos servicios cuando lo crea conveniente".
3. El Decreto Distrital 061 de enero 31 de 1997, reglamentario del Acuerdo Distrital 6 de 1990, establece que los predios que se destinen a la instalación de la red de telecomunicaciones inalámbricas, se regirán por las disposiciones urbanísticas y arquitectónicas que allí se contienen y, en lo no previsto en este, por las normas de los decretos de asignación de tratamientos o por las demás normas específicas.
4. Si para el predio que nos ocupa, se expidió la reglamentación específica de conformidad con el Plan de Ordenamiento Territorial, serían aplicables las disposiciones arquitectónicas contenidas en dicha reglamentación.
5. El Decreto Distrital 061 de enero 31 de 1997, no prevé otras limitantes de uso, dado que el establecimiento, la instalación, la expansión, la modificación, la ampliación, la renovación y la utilización de la red de telefonía móvil celular o de cualquiera de sus elementos, constituyen motivo de utilidad pública e interés social.
6. Revisado el proyecto y confrontado con lo establecido en los artículos 5, 6 y 7 del Decreto Distrital 061 del 31 de enero de 1997.
7. Constituye condición resolutoria del presente acto administrativo, la acreditación mediante documento idóneo de autoridad competente que la estación de telecomunicaciones inalámbricas autorizada por este, atenta contra la salud, en forma tal, que sea necesario removerla del lugar donde se encuentra ubicada si no se pueden tomar las medidas necesarias para mitigar los efectos nocivos.
8. El presente permiso de aprobación del diseño y ocupación del espacio para la instalación de los elementos que conforman una estación base de la red de telecomunicaciones inalámbricas no genera derechos de propiedad.
9. La presente aprobación se concede sin perjuicio de las acciones y decisiones que instauren o profieran otras autoridades dentro del ámbito de sus competencias.
10. El presente permiso se otorga sin perjuicio del cumplimiento de las normas que expidan los Gobiernos Nacional y Distrital, sobre el emplazamiento de los componentes de las estaciones de telecomunicaciones inalámbricas sobre los elementos que constituyan espacio público, dentro de los términos que dichas normas establezcan.
11. Los documentos anexos y entregados forman parte integral de la presente resolución.
12. "Las estaciones están compuestas por : el cuarto de equipos y el generador, el aire acondicionado, el cuarto de tanque de combustible, la subestación de energía, la caseta de vigilancia, y las respectivas estructuras de soporte de las antenas, tales como torres, mástiles, monopolos y similares." Decreto Distrital 061 del 31 de enero de 1997 artículo 2.
13. La presente resolución NO ampara las obras diferentes a las establecidas en el Decreto Distrital 061 del 31 de enero de 1997 artículo 2.
14. Art. 3. Resolución 1645 de 29 de Julio de 2005 Mincomunicaciones: "Fuentes inherentemente conformes ... se definen como Fuentes Inherentemente conformes, los emisores que emplean los siguientes sistemas y servicios, por cuanto sus campos electromagnéticos emitidos cumplen con los límites de exposición pertinentes y no son necesarias precauciones particulares : - Telefonía Móvil celular ... Por lo tanto estos servicios no están obligados a realizar las mediciones que trata el decreto 195 de 2005, ni a presentar la Declaración de Conformidad de Emisión Electromagnética. "
15. Contra la presente resolución procede el recurso de reposición ante el (la) Subsecretario (a) de Planeación Territorial de la SECRETARÍA DISTRITAL DE PLANEACIÓN, y el de apelación ante el (la) Secretario (a) de la SECRETARÍA DISTRITAL DE PLANEACIÓN, los que deben ser interpuestos, en el acto de la notificación personal, o dentro de los cinco (5) días hábiles siguientes a la fecha de esta.
16. OTRAS NOTAS:

Revisada la documentación aportada por la sociedad TELEFÓNICA MÓVILES COLOMBIA S.A., mediante las radicaciones n° 1-2008-37474 del 2 de septiembre de 2008, 1-2008-38954 del 11 de septiembre de 2008 y 1-2008-41952 del 1° de octubre de 2008, para la aprobación para la instalación de los elementos que conforman una Estación de la Red de Telecomunicaciones denominada CORZO, se observa lo siguiente:

- Mediante escrito radicado en esta Secretaría con el número 1-2008-37474 del 2 de septiembre de 2008, la sociedad TELEFÓNICA MÓVILES COLOMBIA S.A., con NIT 830.037.330-7, representada legalmente por la señora Martha Elena Ruiz Díaz Granados, identificada con la cédula de ciudadanía No. 39.775.711 de Usaquén, en calidad de arrendataria del predio ubicado en la carrera 98 C No. 57 B-39 Sur, del Asentamiento Santa Bárbara de la Localidad de Bosa, solicitó a la Secretaría Distrital de Planeación, la aprobación del diseño y ocupación del espacio para la instalación de una estación base de telecomunicaciones inalámbricas, denominada CORZO, para el predio citado.

- Mediante escritos radicados en esta Secretaría, la sociedad TELEFÓNICA MÓVILES COLOMBIA S.A. anexó al expediente los siguientes documentos:



RED DE TELECOMUNICACIONES
M-FO-014
DIRECCIÓN DE SERVICIO AL CIUDADANO

Espacio para radicación

RESOLUCIÓN No. No 1 0 2 2 FECHA 2 6 NOV. 2008

Por la cual se (1) diseño y ocupación del espacio donde se instalarán los elementos que conforman una Estación de la Red de Telecomunicaciones denominada (2) CORZA. Responder Cita 1-2008-37474 Localizada en la (3) KR 98C 57B 39 SUR Urbanización (4) SANTA FE DE BOSA Localidad (5) BOSA. Anexos 1 Az

A. IDENTIFICACIÓN DEL SOLICITANTE

1. ENTIDAD O EMPRESA:		TELEFONICA MOVILES COLOMBIA S.A.			
2. NIT	830.037.330-7	3. MATRÍCULA MERCANTIL	00830283	4. FECHA	19/02/2008
5. SEDE		CHAPINERO			
6. REPRESENTANTE LEGAL:		MARTHA ELENA RUIZ DIAZ GRANADOS			
7. DOCUMENTO DE IDENTIDAD:	CE X	CC	39.775.711	DE	USAQUEN
8. APODERADO:	VICTOR HUGO CALDERON JARAMILLO			9. MATRÍCULA PROFESIONAL	53381
10. PODER		SI X			
11. DOCUMENTO DE IDENTIDAD:		CE	CC X	19.479.722	DE
12. DIRECCIÓN DE NOTIFICACIÓN		Ave Suba No. 106-A-28 Of. 306			
13. CORREO ELECTRÓNICO		meslava@bienesyproyectos.com		14. TELÉFONO	2260066. EXT. 129
15. FAX		2710374			
16. OTRO					

B. IDENTIFICACIÓN DEL PREDIO O INMUEBLE

1. DIRECCIÓN ACTUAL (NOMENCLATURA OFICIAL CERTIFICADA POR CATASTRO):		KR 98C 57B 39 SUR ✓		NUMERO SOLICITUD RADICACIÓN		W-2040360 ✓											
2. DIRECCIÓN ANTERIOR CERTIFICADA POR CATASTRO:		KR 113 57 39 SUR ✓				3. CÓDIGO DEL SECTOR		004633 ✓									
4. DIRECCIÓN DE LA PROPIEDAD REGISTRADA EN LA MATRÍCULA INMOBILIARIA		KR 98C 57B 39 SUR KR 121 57A SUR 11		5. TIPO		URBANO		6. LOTE		2		7. MANZANA		463390 ✓			
8. MATRÍCULA INMOBILIARIA NÚMERO:		50 S-40067084 ✓		9. CÉDULA CATASTRAL		1053029032 ✓		10. CÓDIGO DE MANZANA CATASTRAL		004633 90							
11. LINDEROS:		NORTE		12.00 mt ✓		SUR		12.00 mt ✓		ORIENTE		6.00 mt ✓		OCCIDENTE		6.00 mt ✓	
12. ÁREA:		72.00 Mts2		13. COORDENADAS		86970E_104600N		14. PLANO DE LÓTEO N°		B 357/4-03							
15. PROPIETARIO:		JOSE ANGEL DAZA URREGO ✓															

C. PROYECTO ARQUITECTÓNICO

1. DENOMINACIÓN DE LA ESTACIÓN DE TELECOMUNICACIONES:	CORZO
2. DESCRIPCIÓN DEL PROYECTO (Artículo 23, numeral 2, Decreto 564 de 2006):	<div> <div>ALTURA SOLICITADA ESTACIÓN</div> <div>42 MTS ✓</div> </div>


VER ANEXO ADJUNTO

No 1022 **RESOLUCIÓN No.** **FECHA** 26 NOV. 2008

Por la cual se (1) diseño y ocupación del espacio donde se instalarán los elementos que conforman una Estación de la Red de Telecomunicaciones denominada (2) CORZO Localizada en la (3) KR 98C 57B 39 SUR Urbanización (4) SANTAFE DE BOSA Localidad (5) BOSA

3. LOCALIZACIÓN ESTACIÓN		4. ELEMENTOS ADICIONALES			
X	SOBRE TERRENO	a. SUBESTACIÓN ELÉCTRICA	b. CASETA DE VIGILANCIA	c. AIRE ACONDICIONADO	d. CUARTO TANQUE COMBUSTIBLE
	SOBRE TERRAZA	e. GENERADOR	f. CUARTO EQUIPOS	X g. TORRE, MÁSTIL O MONOPOLO	h. ANTEJARDÍN MTS.

5. AISLAMIENTOS	NORTE	SUR	ORIENTE	OCCIDENTE
EXIGIDO	2.00 MTS.	2.00 MTS.	2.00 MTS.	2.00 MTS.
PROPUESTO	2.50 MTS.	2.50 MTS.	8.25 MTS.	2.75 MTS.


 6. FIRMA DEL INGENIERO O ARQUITECTO
 AUTORIZADO POR EL OPERADOR SOLICITANTE

D. RELACIÓN Y RESUMEN DE DOCUMENTOS ANEXOS

LOS DOCUMENTOS QUE SE LISTAN A CONTINUACIÓN FORMAN PARTE INTEGRAL DE LA PRESENTE RESOLUCIÓN Y REPOSAN EN EL EXPEDIENTE.

1. INSTITUCIONALES

	DOCUMENTO	EXPEDIDO POR	FECHA (DÍA/MES/AÑO)	RADICACIÓN	FOLIOS
X	a. CERTIFICADO DE EXISTENCIA Y REPRESENTACIÓN LEGAL DE TELEFONIA MOVILES COLOMBIA S.A.	CAMARA DE COMERCIO DE BOGOTA SEDE CHAPINERO ✓	19/02/2008	09NX60219074081080213	06
X	b. CERTIFICADO DE TRADICIÓN Y LIBERTAD DE MATRÍCULA INMOBILIARIA VIGENTE	OFICINA DE REGISTRO DE INSTRUMENTOS PÚBLICOS DE LA CIUDAD DE BOGOTA ZONA SUR	13/06/2008	2008-306792	01
X	c. CERTIFICADO DE NOMENCLATURA ✓	UNIDAD ADMINISTRATIVA ESPECIAL DE CATASTRO DISTRITAL	27/06/2008	W-2040360	01
X	d. PLANO DE LA MANZANA CATASTRAL QUE IDENTIFICA EL PREDIO ✓	UNIDAD ADMINISTRATIVA ESPECIAL DE CATASTRO DISTRITAL	24/09/2008	N/A	01
X	e. ACREDITACIÓN DEL TÍTULO HABILITANTE PARA LA PRESTACIÓN DEL SERVICIO Y/O ACTIVIDAD ✓	MINISTERIO DE COMUNICACIONES REPUBLICA DE COLOMBIA	15/06/2007	6289	01
X	f. ESCRITURA PUBLICA No. 0946 DE LA NOTARIA 22 DE BOGOTA	NOTARIA 22 DE BOGOTA	25/05/1990	N/A	05

	2. ESTUDIOS TÉCNICOS	EMPRESA Y/O PROFESIONAL QUE REALIZÓ EL ESTUDIO	IDENTIFICACIÓN	PLANOS PRESENTADOS	FOLIOS
X	a. ESTUDIO DE SUELOS ✓	HERNANDO MARQUEZ CACERES	79.554.516	N/A	34
	b. ESTUDIO DE CIMENTACIÓN ✓	N/A	N/A	N/A	N/A
X	c. DISEÑO DE LA CIMENTACIÓN	LEOPOLDO BARERA GARZON ✓	79.601.846	01	05
X	d. DISEÑO DE LA TORRE O MONOPOLO ✓	LEOPOLDO BARERA GARZON ✓	79.601.846	04	22
	e. EVALUACIÓN DE CARGAS SOBRE EL EDIFICIO	N/A	N/A	N/A	N/A
X	f. DISEÑO DE ANCLAJES Y SOPORTES	LEOPOLDO BARERA GARZON ✓	79.601.846	01	67
	g. DISEÑO DE LA TORRE O MÁSTIL	N/A	N/A	N/A	N/A
X	h. DESCRIPCIÓN DEL PROYECTO	HERNANDO MARQUEZ CACERES ✓	79.554.516	00	06
X	i. DISEÑO PLACA EQUIPOS	HERNANDO MARQUEZ CACERES ✓	79.554.516	01	02





RESOLUCIÓN No. 1022 FECHA 26 NOV. 2008

Por la cual se (1) diseño y ocupación del espacio donde se instalarán los elementos que conforman una Estación de la Red de Telecomunicaciones denominada (2) CORZO Localizada en la (3) KR 98C 57B 39 SUR Urbanización (4) SANTAFE DE BOSA Localidad (5) BOSA

3. ACTAS DE RESPONSABILIDAD DE ANÁLISIS Y DISEÑO DE LOS ESTUDIOS TÉCNICOS (EXONERAN AL DISTRITO CAPITAL DE CUALQUIER RESPONSABILIDAD POR PERJUICIOS QUE SE PUEDAN OCASIONAR CON LA INSTALACIÓN DE LA ESTACIÓN).

	ACTA DE RESPONSABILIDAD DE:	NOMBRE DEL PROFESIONAL QUE SUSCRIBE EL ACTA	MATRÍCULA PROFESIONAL	ESPECIALIDAD	FECHA ACTA (DÍA/MES/AÑO)	CERTIFICADO COPNIA	FOLIOS
X	a. ESTUDIO DE SUELOS	HERNANDO MARQUEZ CACERES	25202-57450 CND	INGENIERO CIVIL	26/06/2008 ✓	0103064 ✓	03
	b. ESTUDIO DE CIMENTACIÓN	N/A	N/A	N/A	N/A	N/A	N/A
X	c. DISEÑO ESTRUCTURAL DE LA CIMENTACIÓN	LEOPOLDO BARRERA GARZON ✓	25202-124789 CND ✓	INGENIERO CIVIL	14/07/2008 ✓	0103845 ✓	03
X	d. DISEÑO ESTRUCTURAL DE LA TORRE, MASTIL O MONOPOLO ✓	LEOPOLDO BARRERA GARZON ✓	25202-124789 CND ✓	INGENIERO CIVIL	16/06/2008	0103845 ✓	03
X	e. ESTUDIO DE CARGAS SOBRE EL EDIFICIO	N/A	N/A	N/A	N/A	N/A	N/A
X	f. DISEÑO DE ANCLAJES ✓	LEOPOLDO BARRERA GARZON	25202-124789 CND ✓	INGENIERO CIVIL	16/06/2008 ✓	0103845 ✓	03
X	g. GARANTÍA DE NO CAUSAR INTERFERENCIAS ✓	VICTOR HUGO CALDERON ✓	53.381 ✓	ABOGADO ✓	24/07/2008	N/A	01
X	h. ANÁLISIS Y DISEÑO DE LOS ESTUDIOS TÉCNICOS (FIRMA OPERADOR) ✓	VICTOR HUGO CALDERON ✓	53.381 ✓	ABOGADO ✓	24/07/2008	N/A	01
X	i. DISEÑO PLACA EQUIPOS	HERNANDO MARQUEZ CACERES ✓	25202-57450 CND ✓	INGENIERO CIVIL	16/06/2008	0103064 ✓	03
X	j. DESCRIPCION DEL PROYECTO ✓	HERNANDO MARQUEZ CACERES ✓	25202-57450 CND ✓	INGENIERO CIVIL	14/07/2008	0103064	03

4. RECIBOS DE PAGO PREDIAL (APLICA SOBRE TERRENO)			
	NÚMERO	FECHA (DÍA/MES/AÑO)	FOLIOS
X	2007201013018434 469	26/09/2007 ✓	01
X	2007201013018434 451	26/09/2007	01
X	2007201013018434 444	26/09/2007	01
X	2007201013018434 437	26/09/2007	01
X	2007201013018434 421	26/09/2007	01

X	5. ARCHIVO MAGNÉTICO	NOMBRE	CORZO
		FORMATO	PDF

	6. CONTRATO O PROMESA	x	CONTRATO	x	DE ARRIENDO
			PROMESA		COMPRAVENTA
		FECHA (DÍA/MES/AÑO)		08/10/2007	FOLIOS 05

CELEBRANTES			CALIDAD				
NOMBRE	CÉDULA	EXPEDIDA EN	PROPIETARIO O APODERADO	ARRENDADOR	ARRENDATARIO	VENDEDOR	COMPRADOR
JOSE ANGEL DAZA URREGO	3.029.810	BOGOTA	X	X	-----	-----	-----
TELEFONICA MOVILES COLOMBIA S.A.	830.037.330-7	BOGOTA	-----	-----	X	-----	-----

7. PODERES Y AUTORIZACIONES

	TIPO	NÚMERO	DIA	MES	AÑO	NOTARÍA	AUTORIZADOR	AUTORIZADO	TARJETA PROFESIONAL	FOLIOS
	PODER PROPIETARIO PREDIO (cuando es a nivel de terreno) ✓	N/A	04	02	08	63	SE ANGEL DAZA URREGO	TELEFONICA MOVILES COLOMBIA S.A	N/A	01
	ACTA DE ASAMBLEA QUE APRUEBA LA INSTALACIÓN	N/A	N/A	N/A	N/A	N/A	N/A	N/A	N/A	N/A
	ACTA DE NOMBRAMIENTO DEL REPRESENTANTE DE LA ASAMBLEA O ADMINISTRADOR	N/A	N/A	N/A	N/A	N/A	N/A	N/A	N/A	N/A
X	PODER TRAMITES PARA OBTENER LA LICENCIA DE CONSTRUCCION ✓	N/A	25	05	2007	11	MARTHA ELENA RUIZ DIAZ GRANADOS	VICTOR HUGO CALDERON JARAMILLO	53381 CSJ	03

[Handwritten signature]

[Handwritten signature]

RESOLUCIÓN No. 1 0 2 2 FECHA 26 NOV. 2008

Por la cual se (1) diseño y ocupación del espacio donde se instalarán los elementos que conforman una Estación de la Red de Telecomunicaciones denominada (2) CORZO
Localizada en la (3) KR 98C 57B 39 SUR Urbanización (4) SANTAFE DE BOSA Localidad (5) BOSA

X	8. AUTORIZACIÓN DE LA UNIDAD ADMINISTRATIVA ESPECIAL DE AERONÁUTICA CIVIL, PREVIA REVISIÓN DE LOS ESTUDIOS TÉCNICOS CORRESPONDIENTES			
	FECHA (DÍA/MES/AÑO)	OFICIO #	AUTORIZÓ	ALTURA AUTORIZADA
	12/12/2007	4400-IA-4897-07	LUIS FERNANDO ZULUAGA TORRES	42 MT

UBICACIÓN DE ESTACIÓN	
X	SOBRE TERRENO
	SOBRE TERRAZA

ALTURA AUTORIZADA	
ALTURA EDIFICIO	00.0 METROS
ALTURA DE LA TORRE, MÁSTIL O MONOPOLO	36.0 METROS
ALTURA PARARRAYOS	6.0 METROS
ALTURA TOTAL	42.0 METROS

9. VECINOS COLINDANTES	DIRECCIÓN
NORTE	KR 98C 57B 33 SUR ✓
SUR	KR 98C 57B 45 SUR ✓
OCCIDENTE	CL 57B BIS SUR 98C 15/17 ✓ CL 57C SUR 98C 16 ✓
ORIENTE	KR 98C ✓

10. PLANOS DE DISEÑO		FOLIOS
X	PLANO DE LOCALIZACIÓN E IDENTIFICACIÓN DEL PREDIO O PREDIOS POR COORDENADAS OFICIALES DEL PAÍS, DE ACUERDO CON LAS PUBLICACIONES CARTOGRÁFICAS DEL INSTITUTO GEOGRÁFICO AGUSTÍN CODAZZI Y/O LEVANTAMIENTOS TOPOGRÁFICOS CERTIFICADOS, INDICANDO CON PRECISIÓN LA ELEVACIÓN DEL TERRENO SOBRE EL CUAL SE INSTALARÁ LA ESTACIÓN, LA UBICACIÓN, DISTRIBUCIÓN Y ALTURA DE LAS TORRES, ANTENAS Y DEMÁS ELEMENTOS OBJETO DE INSTALACIÓN Y LA LOCALIZACIÓN DE LA SEÑALIZACIÓN DE DIFERENCIACIÓN DE ZONAS, TODO ELLO MOSTRANDO CLARAMENTE LA DIMENSIÓN Y/O TAMAÑO DE LAS INSTALACIONES.	01
X	PLANOS DE DISEÑO DE LOS ESTUDIOS TÉCNICOS (Estructurales, anclajes, cimentación y otros)	08

11. OTROS DOCUMENTOS		FOLIOS
X	RADICACION DE LA LICENCIA DE CERRAMIENTO ANTE LA CURADURIA URBANA 5 No. 08-5-1783	02
X	FOTOS DEL PREDIO	03
X	COPIA CEDULA DEL PROPIETARIO	01

E. RESPONSABILIDAD

DECLARO BAJO LA GRAVEDAD DE JURAMENTO QUE ME RESPONSABILIZO POR LA VERACIDAD DE LA INFORMACIÓN CONTENIDA EN EL PRESENTE FORMULARIO Y DEMÁS DOCUMENTOS ANEXOS. ASÍ MISMO MANIFIESTO QUE EL PROYECTO PRESENTADO CUMPLE CON LAS NORMAS QUE REGULAN LA MATERIA, QUE RESPETA LA DESTINACIÓN DEL BIEN OBJETO DE LA INTERVENCIÓN U OCUPACIÓN Y ME COMPROMETO A EJECUTAR LA OBRA DE ACUERDO CON LAS ESPECIFICACIONES CONTENIDAS EN LA PRESENTE SOLICITUD.

FIRMA DEL SOLICITANTE

C.C. 191479. 722579
T.P. 53381 C.S.J.

NOTA: PARA LA CONTINUIDAD DEL TRÁMITE ES IMPORTANTE ANEXAR, POSTERIOR A LA RADICACIÓN DE ESTE FORMATO, LA PUBLICACIÓN EN DIARIO DE ALTA CIRCULACIÓN Y LAS COMUNICACIONES A VECINOS COLINDANTES CON LA COPIA DE LA CONSTANCIA DE CORREO CERTIFICADO.

RESOLUCIÓN No. No 1022 FECHA 26 NOV. 2008

Por la cual se (1) APRUEBA el diseño y ocupación del espacio donde se instalarán los elementos que conforman una Estación de la Red de Telecomunicaciones denominada (2) CORZO localizada en la (3) Carrera 98 C No. 57 B-39 Sur Asentamiento (4) Santa Bárbara Localidad (5) BOSA

Radicación nº 1-2008-38954 del 11 de septiembre de 2008: Cartas de notificación a vecinos, soportes de envío y recibo de correo y aviso de publicación en diario de amplia circulación

Radicación nº 1-2008-41952 del 1º de octubre de 2008: responde requerimientos. ✓

- La Secretaría Distrital de Planeación, mediante oficio nº 2-2008-31513 del 24 de septiembre de 2008, emitió al peticionario el Acta de Observaciones y Correcciones. ✓

- Una vez revisada la documentación aportada por la sociedad TELEFÓNICA MÓVILES COLOMBIA S.A., mediante las radicaciones nº 1-2008-37474 del 2 de septiembre de 2008, 1-2008-38954 del 11 de septiembre de 2008 y 1-2008-41952 del 1º de octubre de 2008, se encontró que cumplió con la totalidad de los requerimientos técnicos y jurídicos solicitados por la Dirección de Vías, Transporte y Servicios Públicos, según memorando nº 3-2008-08650 del 10 de octubre de 2008, emitido por esa Dirección.

- Revisado el cumplimiento de los requisitos urbanísticos y arquitectónicos por parte de la Dirección de Servicio al Ciudadano, se encontró que cumplió con la totalidad de los requerimientos urbanísticos y arquitectónicos.


En virtud de la anteriormente expuesto,



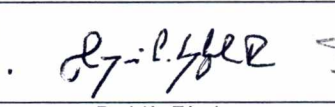

Se **APRUEBA** la solicitud de empresa TELEFONICA MOVILES COLOMBIA S.A., para el diseño y ocupación del espacio donde se instalarán los elementos que conforman una Estación de la Red de Telecomunicaciones denominada CORZO, a ser ubicada en el predio de la carrera 98 C No. 57 B-39 Sur, del Asentamiento Santa Bárbara de la Localidad de Bosa, por dar cumplimiento a la totalidad de los requerimientos efectuados por la Secretaría Distrital de Planeación, según oficio nº 2-2008-31513 del 24 de septiembre de 2008.

NOTIFIQUESE, PUBLÍQUESE Y CÚMPLASE, dada en Bogotá D. C., a los: 26 NOV. 2008


SUBSECRETARIO (A) DE PLANEACIÓN TERRITORIAL

En uso de sus facultades legales, en especial las que le confiere el decreto 550 de 2006


Abogado
Subsecretaría de Planeación Territorial

			
Revisión Arquitectónica Dirección de Servicio al Ciudadano	Director (a) de Servicio al Ciudadano	Revisión Técnica Dirección de Vías, Transporte y Servicios Públicos	Director (a) de Vías, Transporte y Servicios Públicos