

RED DE TELECOMUNICACIONES
M-FO-014
DIRECCIÓN DE SERVICIO AL CIUDADANO

Espacio para radicación

RESOLUCIÓN No. 0601

FECHA 26 MAR 2009

Por la cual se (1) diseño y ocupación del espacio donde se instalarán los elementos que conforman una Estación de la Red de Telecomunicaciones denominada (2) BOSA ACUARELA localizada en la (3) CARRERA 77H 65J-57 SUR Urbanización (4) SAN PABLO SEGUNDO SECTOR Localidad (5) BOSA

A. IDENTIFICACIÓN DEL SOLICITANTE

1. ENTIDAD O EMPRESA:	COMUNICACIÓN CELULAR S A COMCEL S A				
2. NIT	800153993-7	3. MATRÍCULA MERCANTIL	00487585	4. FECHA	8 / 01 / 09
5. SEDE	NORTE				
6. REPRESENTANTE LEGAL:	ADRIAN EFREN HERNANDEZ URUETA				
7. DOCUMENTO DE IDENTIDAD:	DE	CC	308.823	DE	BOGOTA
8. APODERADO:	JUAN MANUEL CARREÑO BOSHELL			9. MATRÍCULA PROFESIONAL	4977 del C S de la Judicatura
10. PODER	<input checked="" type="checkbox"/> NO				
11. DOCUMENTO DE IDENTIDAD:	CE	CC	2.945.264	DE	BOGOTA
12. DIRECCIÓN DE NOTIFICACIÓN	CALLE 79 No. 10-65 INT. 4				
13. CORREO ELECTRÓNICO	simacarr@yahoo.com		14. TELÉFONO	3 12 85 36	15. FAX
16. OTRO					

B. IDENTIFICACIÓN DEL PREDIO O INMUEBLE

1. DIRECCIÓN ACTUAL (NOMENCLATURA OFICIAL CERTIFICADA POR CATASTRO):	KR 77H 65J 57 SUR		NUMERO SOLICITUD RADICACIÓN	781854 DE 2008	
2. DIRECCIÓN ANTERIOR CERTIFICADA POR CATASTRO:	KR 78 BIS 64D 51 SUR		3. CÓDIGO DEL SECTOR	004521 23 38 000 0000	
4. DIRECCIÓN DE LA PROPIEDAD REGISTRADA EN LA MATRÍCULA INMOBILIARIA	KR 77H 65J 57 SUR		5. TIPO	URBANO	6. LOTE
7. MANZANA	23		6. LOTE	13	7. MANZANA
8. MATRÍCULA INMOBILIARIA NÚMERO:	50S-40089251		9. CÉDULA CATASTRAL	004521233800000000	
10. CÓDIGO DE MANZANA CATASTRAL	004521 23				
11. LINDEROS:	NORTE	7.0 MT, con LT 36	SUR	7.0 MT, con Tv 3A	ORIENTE
12. ÁREA:	126.0 M ²	13. COORDENADAS	999908.04 N, 987547.37 E		14. PLANO DE LOTE O N°
15. PROPIETARIO:	MARIA CAROLINA VELASCO PEÑA				
6. LOTE	13	7. MANZANA	23	OCCIDENTE	18.0 MT, con LT 11
14. PLANO DE LOTE O N°	B 13 / 4-1				

C. PROYECTO ARQUITECTÓNICO

1. DENOMINACIÓN DE LA ESTACIÓN DE TELECOMUNICACIONES:	BOSA ACUARELA	
2. DESCRIPCIÓN DEL PROYECTO (Artículo 23, numeral 2, Decreto 564 de 2006):	ALTURA SOLICITADA ESTACIÓN	36 MT
VER DOCUMENTO ANEXO		

RESOLUCIÓN No. 0601

FECHA 26 MAR 2009

Por la cual se (1) diseño y ocupación del espacio donde se instalarán los elementos que conforman una Estación de la Red de Telecomunicaciones denominada (2) BOSA ACÚARELA localizada en la (3) CARRERA 77H 65J-57 SUR Urbanización (4) SAN PABLO SEGUNDO SECTOR Localidad (5) BOSA

3. LOCALIZACIÓN ESTACIÓN		4. ELEMENTOS ADICIONALES			
<input checked="" type="checkbox"/>	SOBRE TERRENO	a. SUBESTACIÓN ELÉCTRICA	<input type="checkbox"/>	b. CASETA DE VIGILANCIA	<input type="checkbox"/>
<input type="checkbox"/>	SOBRE TERRAZA	e. GENERADOR	<input checked="" type="checkbox"/>	f. CUARTO EQUIPOS	<input checked="" type="checkbox"/>
				c. AIRE ACONDICIONADO	<input type="checkbox"/>
				g. TORRE, MÁSTIL O MONOPOLO	<input type="checkbox"/>
				d. CUARTO TANQUE COMBUSTIBLE	<input type="checkbox"/>
				h. ANTEJARDÍN	MTS.

5. AISLAMIENTOS	NORTE	SUR	ORIENTE	OCCIDENTE
EXIGIDO	2.0 m	NO EXIGE	2.5 m	2.5 m
PROPUESTO	8.9 m		3.5 m	2.5 m

Maria Xuxa
6. FIRMA DEL INGENIERO O ARQUITECTO
AUTORIZADO POR EL OPERADOR SOLICITANTE

D. RELACIÓN Y RESUMEN DE DOCUMENTOS ANEXOS

LOS DOCUMENTOS QUE SE LISTAN A CONTINUACIÓN FORMAN PARTE INTEGRAL DE LA PRESENTE RESOLUCIÓN Y REPOSAN EN EL EXPEDIENTE

1. INSTITUCIONALES

DOCUMENTO	EXPEDIDO POR	FECHA (DÍA/MES/AÑO)	RADICACIÓN	FOLIOS
a. CERTIFICADO DE EXISTENCIA Y REPRESENTACIÓN LEGAL	CÁMARA DE COMERCIO DE LA CIUDAD DE BOGOTÁ ZONA NORTE	9 / 10 / 2008		6
b. CERTIFICADO DE PERSONERÍA JURÍDICA Y REPRESENTANTE LEGAL (SI LA INSTALACIÓN ES SOBRE TERRAZA)	ALCALDÍA LOCAL			NA
c. CERTIFICADO DE TRADICIÓN Y LIBERTAD DE MATRÍCULA INMOBILIARIA VIGENTE	OFICINA DE REGISTRO DE INSTRUMENTOS PÚBLICOS DE LA CIUDAD DE BOGOTÁ ZONA SUR	14 / 10 / 2008		2
d. CERTIFICADO DE NOMENCLATURA	UNIDAD ADMINISTRATIVA ESPECIAL DE CATASTRO DISTRITAL	26 / 09 / 2008	781854 de 2008	1
e. PLANO DE LA MANZANA CATASTRAL QUE IDENTIFICA EL PREDIO	UNIDAD ADMINISTRATIVA ESPECIAL DE CATASTRO DISTRITAL	18 / 02 / 2008		1
f. LICENCIA DE CONSTRUCCIÓN	CURADURÍA URBANA No. 1 de Bogotá	29 / 08 / 2008	SLC 08-1-0316	1
g. ACREDITACIÓN DEL TÍTULO HABILITANTE PARA LA PRESTACIÓN DEL SERVICIO Y/O ACTIVIDAD	MINISTERIO DE COMUNICACIONES	28 / 03 / 1994		8
h.				
i.				
j.				

2. ESTUDIOS TÉCNICOS

2. ESTUDIOS TÉCNICOS	EMPRESA Y/O PROFESIONAL QUE REALIZÓ EL ESTUDIO	IDENTIFICACIÓN	PLANOS PRESENTADOS	FOLIOS
a. ESTUDIO DE SUELOS	GEOTÉCNIA DE COLOMBIA LTDA.	830513558-0	--	43
b. ESTUDIO DE CIMENTACIÓN	NO APLICA	NO APLICA	NO APLICA	
c. DISEÑO DE LA CIMENTACIÓN	COLSAGO COMM S.A.	830015040-1	1	6
d. DISEÑO DE LA TORRE O MONOPOLO	COLSAGO COMM S.A.	830015040-1	6	16
e. EVALUACIÓN DE CARGAS SOBRE EL EDIFICIO	NO APLICA	NO APLICA	NO APLICA	
f. DISEÑO DE ANCLAJES Y SOPORTES AL EDIFICIO	NO APLICA	NO APLICA	NO APLICA	
g. DISEÑO DE LA TORRE O MÁSTIL	NO APLICA	NO APLICA	NO APLICA	
h. ESTUDIO DE ESTRUCTURAS PREFABRICADAS	COMCEL S.A.	800153993-7		11
i. OTRO				
j.				
k.				
l.				
m.				

RESOLUCIÓN No. 0601

FECHA

26 MAR 2009

Por la cual se (1) diseño y ocupación del espacio donde se instalarán los elementos que conforman una Estación de la Red de Telecomunicaciones denominada (2) BOSA ACUARELA localizada en la (3) CARRERA 77H 65J-57 SUR Urbanización (4) SAN PABLO SEGUNDO SECTOR Localidad (5) BOSA

3. ACTAS DE RESPONSABILIDAD DE ANÁLISIS Y DISEÑO DE LOS ESTUDIOS TÉCNICOS (EXONERAN AL DISTRITO CAPITAL DE CUALQUIER RESPONSABILIDAD POR PERJUICIOS QUE SE PUEDAN OCASIONAR CON LA INSTALACIÓN DE LA ESTACIÓN).

ACTA DE RESPONSABILIDAD DE:	NOMBRE DEL PROFESIONAL QUE SUSCRIBE EL ACTA	MATRÍCULA PROFESIONAL	ESPECIALIDAD	FECHA ACTA (DÍA/MES/AÑO)	CERTIFICADO COPNIA	FOLIOS
a. ESTUDIO DE SUELOS	NANCY CECILIA DIAZ VARGAS	2520282705CND	ING. CIVIL	29 / 01 / 2009	0114533	1
b. ESTUDIO DE CIMENTACIÓN	NO APLICA	NO APLICA	NO APLICA	NO APLICA	NO APLICA	N A
c. DISEÑO ESTRUCTURAL DE LA CIMENTACIÓN	JAIME GUTIERREZ CÁRDENAS	25202-45957	ING. CIVIL	15 / 08 / 2007	0112278	2
d. DISEÑO ESTRUCTURAL DE LA TORRE, MASTIL O MONOPOLO	JAIME GUTIERREZ CÁRDENAS	25202-45957	ING. CIVIL	15 / 08 / 2007	0112278	2
e. ESTUDIO DE CARGAS SOBRE EL EDIFICIO	NO APLICA	NO APLICA	NO APLICA	NO APLICA	NO APLICA	N A
f. DISEÑO DE ANCLAJES	NO APLICA	NO APLICA	NO APLICA	NO APLICA	NO APLICA	N A
g. GARANTÍA DE NO CAUSAR INTERFERENCIAS	OSCAR GIOVANNI LEON SUAREZ	CN206-28485	ING. ELECTRONICO	15 / 10 / 2008	1054 / 2008	4
h. ANÁLISIS Y DISEÑO DE LOS ESTUDIOS TÉCNICOS (FIRMA OPERADOR)	JUAN MANUEL CARREÑO BOSHELL	4977 del C S de la J	APODERADO	20 / 10 / 2008	NO APLICA	1
i. OTRO: ESTRUCTURAS PREFABRICADAS	SIERVO TULIO CASTAÑEDA	7361	ING. CIVIL	20 / 10 / 2008	0112178	1
j. CONSTRUCCIONES EN OBRA	SIERVO TULIO CASTAÑEDA	7361	ING. CIVIL	20 / 10 / 2008	0112178	3
k. CIMENTACIÓN DE LOS EQUIPOS	NANCY CECILIA DIAZ VARGAS	2520282705CND	ING. CIVIL	29 / 01 / 2009	0114533	3
l.						
m.						
n.						

4. RECIBOS DE PAGO PREDIAL (APLICA SOBRE TERRENO)

NÚMERO	FECHA (DÍA/MES/AÑO)	FOLIOS
1 2008201021603652474	07 / 07 / 2008	1
2 2007201021675122809	19 / 06 / 2007	-
3 2006201021641005389	24 / 05 / 2006	-
4 2005201021618971673	25 / 05 / 2005	-
5 2004101021612994503	25 / 03 / 2004	-

5. ARCHIVO MAGNÉTICO

NOMBRE	COMCEL BOSA ACUARELA
FORMATO	AUTOCAD

6. CONTRATO O PROMESA

<input checked="" type="checkbox"/>	CONTRATO	<input checked="" type="checkbox"/>	DE ARRIENDO
<input type="checkbox"/>	PROMESA	<input type="checkbox"/>	COMPRAVENTA

FECHA (DÍA/MES/AÑO)	29 / 11 / 2007	FOLIOS	4
---------------------	----------------	--------	---

CELEBRANTES

NOMBRE	CÉDULA	EXPEDIDA EN	PROPIETARIO O APODERADO	ARRENDADOR	ARRENDATARIO	VENDEDOR	COMPRADOR
ADRIAN EFREN HERNANDEZ URUETA	308.823	COLOMBIA	APODERADO	N A		N A	N A
MARIA CAROLINA VELASCO PEÑA	52.464.928	BOGOTA	PROPIETARIO		N A	N A	N A

7. PODERES Y AUTORIZACIONES

TIPO	NÚMERO	DÍA	MES	AÑO	NOTARÍA	AUTORIZADOR	AUTORIZADO	TARJETA PROFESIONAL	FOLIOS
PODER PROPIETARIO PREDIO (cuando es a nivel de terreno)		22	06	2007	7	MARIA CAROLINA VELASCO PEÑA	ADRIAN E. HERNANDEZ	NO APLICA	1
ACTA DE ASAMBLEA QUE APRUEBA LA INSTALACIÓN		N A	N A	N A	N A	NO APLICA	NO APLICA	NO APLICA	N A
ACTA DE NOMBRAMIENTO DEL REPRESENTANTE DE LA ASAMBLEA O ADMINISTRADOR		N A	N A	N A	N A	NO APLICA	NO APLICA	NO APLICA	N A
OTRO: APODERADO		24	09	2008	25	ADRIAN EFREN HERNANDEZ URUETA	JUAN MANUEL CARREÑO BOSHELL	4977 del C. S. de la Judicatura	1
PODER POR ESTAR AFECTO A VIVIENDA FAMILIAR		28	01	2009	48	EDGAR RODRÍGUEZ M. RENE	MARIA CAROLINA VELASCO P.	NO APLICA	1

RESOLUCIÓN No. 0601 FECHA 26 MAR 2009

Por la cual se (1) diseño y ocupación del espacio donde se instalarán los elementos que conforman una Estación de la Red de Telecomunicaciones denominada (2) BOSA ACUARELA localizada en la (3) CARRERA 77H 65J-57 SUR Urbanización (4) SAN PABLO SEGUNDO SECTOR Localidad (5) BOSA

8. AUTORIZACIÓN DE LA UNIDAD ADMINISTRATIVA ESPECIAL DE AERONÁUTICA CIVIL, PREVIA REVISIÓN DE LOS ESTUDIOS TÉCNICOS CORRESPONDIENTES				
FECHA (DÍA/MES/AÑO)	OFICIO #	AUTORIZÓ	ALTURA AUTORIZADA	FOLIOS
01 / 12 / 2008	4404-IA-4162	LUIS FERNANDO ZULUAGA TORRES	36 MT	1

UBICACIÓN DE ESTACIÓN	ALTURA AUTORIZADA
<input checked="" type="checkbox"/> SOBRE TERRENO	ALTURA EDIFICIO NO APLICA
<input type="checkbox"/> SOBRE TERRAZA	ALTURA DE LA TORRE, MÁSTIL O MONOPOLO 36 METROS
	ALTURA PARARRAYOS METROS
	ALTURA TOTAL 36 METROS

9. VECINOS COLINDANTES	DIRECCIÓN
NORTE	CARRERA 77 I No. 65J-56/58 SUR
SUR	CARRERA 77H
ORIENTE	CARRERA 77H No. 65J-51/53 SUR
OCCIDENTE	CARRERA 77H No. 65J-59/61 SUR

10. PLANOS DE DISEÑO		FOLIOS
<input checked="" type="checkbox"/>	PLANO DE LOCALIZACIÓN E IDENTIFICACIÓN DEL PREDIO O PREDIOS POR COORDENADAS OFICIALES DEL PAÍS, DE ACUERDO CON LAS PUBLICACIONES CARTOGRAFICAS DEL INSTITUTO GEOGRÁFICO AGUSTÍN CODAZZI Y/O LEVANTAMIENTOS TOPOGRÁFICOS CERTIFICADOS, INDICANDO CON PRECISIÓN LA ELEVACIÓN DEL TERRENO SOBRE EL CUAL SE INSTALARÁ LA ESTACIÓN, LA UBICACIÓN, DISTRIBUCIÓN Y ALTURA DE LAS TORRES, ANTENAS Y DEMÁS ELEMENTOS OBJETO DE INSTALACIÓN Y LA LOCALIZACIÓN DE LA SEÑALIZACIÓN DE ZONAS, TODO ELLO MOSTRANDO CLARAMENTE LA DIMENSIÓN Y/O TAMAÑO DE LAS INSTALACIONES.	2
<input checked="" type="checkbox"/>	PLANOS DE DISEÑO DE LOS ESTUDIOS TÉCNICOS (Estructurales, anclajes, cimentación y otros)	7


11. OTROS DOCUMENTOS		FOLIOS
<input checked="" type="checkbox"/>	COPIA DOCUMENTO DE IDENTIDAD DEL SOLICITANTE.	1
<input type="checkbox"/>	CERTIFICADO CÁMARA Y COMERCIO	NA

E. RESPONSABILIDAD

DECLARO BAJO LA GRAVEDAD DE JURAMENTO QUE ME RESPONSABILIZO POR LA VERACIDAD DE LA INFORMACIÓN CONTENIDA EN EL PRESENTE FORMULARIO Y DEMÁS DOCUMENTOS ANEXOS. ASÍ MISMO MANIFIESTO QUE EL PROYECTO PRESENTADO CUMPLE CON LAS NORMAS QUE REGULAN LA MATERIA, QUE RESPETA LA DESTINACIÓN DEL BIEN OBJETO DE LA INTERVENCIÓN U OCUPACIÓN Y ME COMPROMETO A EJECUTAR LA OBRA DE ACUERDO CON LAS ESPECIFICACIONES CONTENIDAS EN LA PRESENTE SOLICITUD.

FIRMA DEL SOLICITANTE

NOTA: PARA LA CONTINUIDAD DEL TRÁMITE ES IMPORTANTE ANEXAR, POSTERIOR A LA RADICACIÓN DE ESTE FORMATO, LA PUBLICACIÓN EN DIARIO DE ALTA CIRCULACIÓN Y LAS COMUNICACIONES A VECINOS COLINDANTES CON LA COPIA DE LA CONSTANCIA DE CORREO CERTIFICADO.

F 14	 ALCALDIA MAYOR DE BOGOTÁ D.C. Secretaría Distrital de PLANEACIÓN Carrera 30 No. 24-90 Conmutador 3358000 Bogotá D.C. www.sdp.gov.co	Espacio reservado para radicación
---------------------------	--	-----------------------------------

RESOLUCIÓN No. 0601 **FECHA 26 MAR 2009**

Por la cual se **(1) APRUEBA** el diseño y ocupación del espacio donde se instalarán los elementos que conforman una Estación de la Red de Telecomunicaciones denominada **(2) BOSA ACUARELA** localizada en la **(3) Carrera 77 H No. 65 J-57 Sur** Urbanización **(4) San Pablo Segundo Sector, Manzana G/23, Lote 12** Localidad **(5) Bosa**

F. PARA USO EXCLUSIVO DE LA SECRETARÍA DISTRITAL DE PLANEACIÓN
(NO DISPONIBLE EN VENTANILLA)

NORMA REGLAMENTARIA:	Decreto 061 /97, Decreto 564/06, Decreto 159/04, Decreto 195/05, Decreto 190 de 2004, Decreto 159 de 2004, Decreto 405 de 2004. REFERENCIAS: 1-2008-45295, 1-2009-00819, 1-2009-04129, 3-2008-09738
-----------------------------	---

UPZ N°	85	NOMBRE	Bosa Central		
DECRETO UPZ N°	313	FECHA DECRETO (DÍA/MES/AÑO)	06/09/05		INTERÉS PATRIMONIAL No
SECTOR NORMATIVO	3	SUBSECTOR DE USOS	Único	SUBSECTOR DE EDIFICABILIDAD Único	TRATAMIENTO Mejoramiento Integral

CONCEPTO DE	RADICACIÓN	FAVORABLE			
		SI	NO	N/A	
PATRIMONIO				N/A	
VÍAS				N/A	
INSTITUTO DISTRITAL DE PATRIMONIO DISTRITAL				N/A	APLICA CUANDO LA ESTACIÓN DE TELECOMUNICACIONES SE UBICA EN INMUEBLE CON CARÁCTER DE BIEN DE INTERÉS CULTURAL
AUTORIDADES AMBIENTALES				N/A	APLICA SI EL PREDIO DONDE SE LOCALIZARÁ LA ESTACIÓN, ESTÁ UBICADO EN ZONA QUE AFECTE LOS CERROS ORIENTALES, CHUCUAS, HUMEDALES O LAS ZONAS QUE CORRESPONDAN AL SISTEMA HÍDRICO U OROGRÁFICO DE LA CIUDAD (ARTÍCULO 10 DEL DECRETO DISTRITAL 061 DE 1997).

PUBLICACIÓN EN DIARIO DE AMPLIA CIRCULACIÓN	DIARIO	LA REPÚBLICA		ALTURA APROBADA Una (1) torre cuadrada de 36.00 metros.
	FECHA	20/01/2009		
	RADICADO	1-2009-04129		
	FECHA RADICADO EN SDP	04/02/2009		
	FOLIOS	1		

COMUNICACIÓN A VECINOS COLINDANTES	DIRECCIÓN	CORREO CERTIFICADO		RADICACIÓN ANTE LA SDP		FOLIOS
		FECHA ENVÍO (DÍA/MES/AÑO)	# CERTIFICACIÓN	NÚMERO	FECHA (DÍA/MES/AÑO)	
NORTE	Carrera 77 I No. 65 J-56/58 Sur	10/11/2008	7 99068483	1-2009-04129	04/02/2009	2
SUR	Vía pública: Carrera 77 H Sur	N/A	N/A	N/A	N/A	N/A
ORIENTE	Carrera 77 H No. 65 J-51/53 Sur	10/11/2008	7 99068484	1-2009-04129	04/02/2009	2
OCCIDENTE	Carrera 77 H No. 65 J-59/61 Sur	10/11/2008	7 99068487	1-2009-04129	04/02/2009	2

INQUIETUDES DE LA CIUDADANÍA RELACIONADAS CON ESTA SOLICITUD

NOMBRE CIUDADANO	NÚMERO DE RADICACIÓN DE ENTRADA	FECHA ENTRADA	NÚMERO DE RADICACIÓN DE RESPUESTA	FECHA RESPUESTA
N/A	N/A	N/A	N/A	N/A





Por la cual se (1) **APRUEBA** el diseño y ocupación del espacio donde se instalarán los elementos que conforman una Estación de la Red de Telecomunicaciones denominada (2) **BOSA ACUARELA** localizada en la (3) **Carrera 77 H No. 65 J-57 Sur, Manzana G/23, Lote 12** Urbanización (4) **San Pablo Segundo** Sector Localidad (5) **Bosa**

OBSERVACIONES ARQUITECTÓNICAS Y URBANÍSTICAS :

Se aprueban las características urbanísticas y arquitectónicas de la edificación contenidas en el plano de la propuesta, que coinciden con lo registrado en la licencia de construcción n° 08-1-0338 del 18 de septiembre de 2008, expedida por la Curaduría Urbana n° 1 y con sus respectivos planos sellados.

La presente aprobación solo cubre la ubicación en terreno de los equipos de telecomunicaciones, cuarto del tanque de combustible, la subestación de energía y una torre cuadrada, con una altura de 36.00 metros, de acuerdo con los planos presentados por el peticionario, los cuales hacen parte integral de la presente resolución.

Esta aprobación, no ampara las obras de construcción, ampliación, modificación, adecuación, restauración, reforzamiento estructural, demolición y construcción del cerramiento que deban realizarse en el predio para el emplazamiento de los elementos que conforman la estación base de telecomunicaciones inalámbricas, que no están contempladas en la licencia de construcción n° 08-1-0338 del 18 de septiembre de 2008, expedida por la Curaduría Urbana n° 1.

OBSERVACIONES TÉCNICAS:

Todos los estudios Técnicos se realizaron de conformidad con las normas Colombianas de Diseño y Construcción Sismo Resistente N. S. R. - 98 (Ley 400 de 1997 y Decreto 33 de 1998). Así mismo cumplen con lo estipulado en el Decreto 061 de 1997, respecto de la instalación de estaciones inalámbricas de telecomunicaciones. La presente aprobación solo cubre la ubicación en terreno de los equipos de telecomunicaciones GSM, cuarto de tanque de combustible, planta de energía y una (1) torre autosoportada de 36.00 metros de altura, de sección cuadrada de sección (1.0x1.0 m), que soporta 9 antenas celulares tipo panel RF de 0.15x2.0 mts y 2 antenas M/W de D=1.80 mts, según el estudio estructural de la Torre Metálica Auto soportada presentado por el Ingeniero Jaime Gutiérrez Cárdenas con Matrícula profesional 2520245957 CND.

A. NOTAS DE LA LICENCIA EN CASO DE APROBACIÓN

1. Esta aprobación no ampara las obras de construcción, ampliación, modificación, adecuación, restauración, reforzamiento estructural, demolición y construcción del cerramiento que deban realizarse en el predio para el emplazamiento de los elementos que conforman la estación base de telecomunicaciones inalámbricas. Dicha aprobación está sujeta a las normas vigentes sobre licencias urbanísticas, reconocimiento de edificaciones y legalización de asentamientos humanos expedida por Curador Urbano (Decreto 564 de 2006)
2. El Ministerio de Comunicaciones mediante la Resolución 001645 del 29 de julio de 2005 (Por la cual se reglamenta el Decreto 195 de 2005), estableció en su Artículo 30. FUENTES INHERENTEMENTE CONFORMES, lo siguiente:
" ... Además de los emisores que cumplan con los parámetros estipulados en el numeral 3.11 del Decreto 195 de 2005, para los efectos del Decreto 195 de 2005 y de la presente Resolución, se definen como Fuentes Inherentemente Conformes, los emisores que emplean los siguientes sistemas y servicios, por cuanto sus campos electromagnéticos emitidos cumplen con los límites de exposición pertinentes y no son necesarias precauciones particulares:
• Telefonía Móvil Celular
(...)"
Por lo tanto, estos servicios no están obligados a realizar las mediciones que trata el Decreto 195 de 2005, ni a presentar la Declaración de Conformidad de Emisión Electromagnética. Sin embargo, esto no impide al Ministerio de Comunicaciones de revisar periódicamente estos valores e incluir alguno de estos servicios cuando lo crea conveniente".
3. El Decreto Distrital 061 de enero 31 de 1997, reglamentario del Acuerdo Distrital 6 de 1990, establece que los predios que se destinen a la instalación de la red de telecomunicaciones inalámbricas, se registrarán por las disposiciones urbanísticas y arquitectónicas que allí se contienen y, en lo no previsto en este, por las normas de los decretos de asignación de tratamientos o por las demás normas específicas.
4. Si para el predio que nos ocupa, se expidió la reglamentación específica de conformidad con el Plan de Ordenamiento Territorial, serían aplicables las disposiciones arquitectónicas contenidas en dicha reglamentación.
5. El Decreto Distrital 061 de enero 31 de 1997, no prevé otras limitantes de uso, dado que el establecimiento, la instalación, la expansión, la modificación, la ampliación, la renovación y la utilización de la red de telefonía móvil celular o de cualquiera de sus elementos, constituyen motivo de utilidad pública e interés social.
6. Revisado el proyecto y confrontado con lo establecido en los artículos 5, 6 y 7 del Decreto Distrital 061 del 31 de enero de 1997.
7. Constituye condición resolutoria del presente acto administrativo, la acreditación mediante documento idóneo de autoridad competente que la estación de telecomunicaciones inalámbricas autorizada por este, atenta contra la salud, en forma tal, que sea necesario removerla del lugar donde se encuentra ubicada si no se pueden tomar las medidas necesarias para mitigar los efectos nocivos.
8. El presente permiso de aprobación del diseño y ocupación del espacio para la instalación de los elementos que conforman una estación base de la red de telecomunicaciones inalámbricas no genera derechos de propiedad.
9. La presente aprobación se concede sin perjuicio de las acciones y decisiones que instauren o profieran otras autoridades dentro del ámbito de sus competencias.
10. El presente permiso se otorga sin perjuicio del cumplimiento de las normas que expidan los Gobiernos Nacional y Distrital, sobre el emplazamiento de los componentes de las estaciones de telecomunicaciones inalámbricas sobre los elementos que constituyan espacio público, dentro de los términos que dichas normas establezcan.
11. Los documentos anexos y entregados forman parte integral de la presente resolución.
12. "Las estaciones están compuestas por : el cuarto de equipos y el generador, el aire acondicionado, el cuarto de tanque de combustible, la subestación de energía, la caseta de vigilancia, y las respectivas estructuras de soporte de las antenas, tales como torres, mástiles, monopolos y similares." Decreto Distrital 061 del 31 de enero de 1997 artículo 2.
13. La presente resolución NO ampara las obras diferentes a las establecidas en el Decreto Distrital 061 del 31 de enero de 1997 artículo 2.
14. Art. 3. Resolución 1645 de 29 de Julio de 2005 Mincomunicaciones: "Fuentes inherentemente conformes ... se definen como Fuentes Inherentemente conformes, los emisores que emplean los siguientes sistemas y servicios, por cuanto sus campos electromagnéticos emitidos cumplen con los límites de exposición pertinentes y no son necesarias precauciones particulares : - Telefonía Móvil celular ... Por lo tanto estos servicios no están obligados a realizar las mediciones que trata el decreto 195 de 2005, ni a presentar la Declaración de Conformidad de Emisión Electromagnética."
15. Contra la presente resolución procede el recurso de reposición ante el (la) Subsecretario (a) de Planeación Territorial de la SECRETARÍA DISTRITAL DE

RESOLUCIÓN No. 0601

FECHA 26 MAR 2009

Por la cual se (1) **APRUEBA** el diseño y ocupación del espacio donde se instalarán los elementos que conforman una Estación de la Red de Telecomunicaciones denominada (2) **BOSA ACUARELA** localizada en la (3) **Carrera 77 H No. 65 J-57 Sur, Manzana G/23, Lote 12** Urbanización (4) **San Pablo Segundo** Sector Localidad (5) **Bosa**

PLANEACIÓN, y el de apelación ante el (la) Secretario (a) de la SECRETARÍA DISTRITAL DE PLANEACIÓN, los que deben ser interpuestos, en el acto de la notificación personal, o dentro de los cinco (5) días hábiles siguientes a la fecha de esta.

16. OTRAS NOTAS:

Revisada la documentación aportada mediante las radicaciones n° 1-2008-45295 del 24 de octubre de 2008, 1-2009-00819 del 13 de enero de 2009 y 1-2009-04129 del 4 de febrero de 2009, por la sociedad COMUNICACIÓN CELULAR S.A. COMCEL S.A., para la solicitud de aprobación para la instalación de los elementos que conforman una Estación de la Red de Telecomunicaciones denominada BOSA ACUARELA, y teniendo en cuenta lo siguiente:

- Mediante escrito radicado en esta Secretaría con el número 1-2008-45295 del 24 de octubre de 2008, la sociedad COMUNICACIÓN CELULAR S.A. COMCEL S.A., con NIT 800.153993-7, representada legalmente por el señor Adrián Efrén Hernández Urueta, identificado con la cédula de extranjería No. 308.823, en calidad de arrendataria del inmueble ubicado en la carrera 77H No. 65 J -57 Sur, Manzana G/23, Lote 12, urbanización San Pablo Segundo Sector, de la Localidad de Bosa, solicitó a la Secretaría Distrital de Planeación, la aprobación del diseño y ocupación del espacio para la instalación de una estación base de telecomunicaciones inalámbricas, denominada BOSA ACUARELA, para el inmueble citado.

- Mediante escritos radicados en esta Secretaría, la sociedad COMUNICACIÓN CELULAR S.A. COMCEL S.A., anexó al expediente los siguientes documentos:

Radicación n° 1-2009-04129 del 4 de febrero de 2009: Original del edicto publicado en el Diario La República, comunicaciones a vecinos y comprobantes de envío y entrega de las mismas.

Radicación n° 1-2009-04129 del 4 de febrero de 2009: Responde requerimientos.

Radicación n° 1-2009-00819 del 13 de enero de 2009: Solicitud de de ampliación de términos, con base en le artículo 3 del Decreto 4397 de 2006.


- La Secretaría Distrital de Planeación, mediante oficio n° 2-2008-39237 del 28 de noviembre de 2008, emitió al peticionario el Acta de Observaciones y Correcciones.

- Una vez revisada la documentación aportada por la sociedad COMUNICACIÓN CELULAR S.A. COMCEL S.A., mediante las radicaciones n° 1-2008-45295 del 24 de octubre de 2008, 1-2009-00819 del 13 de enero de 2009 y 1-2009-04129 del 4 de febrero de 2009, se encontró que cumplió con la totalidad de los requerimientos técnicos y jurídicos solicitados por la Dirección de Vías, Transporte y Servicios Públicos, según memorando n° 3-2009-01975 del 18 de febrero de 2009, emitido por esa Dirección.


- Revisado el cumplimiento de los requisitos urbanísticos y arquitectónicos por parte de la Dirección de Servicio al Ciudadano, se encontró que cumplió con la totalidad de los requerimientos urbanísticos y arquitectónicos. En virtud de la anteriormente expuesto,



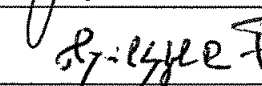

Se APRUEBA la solicitud de empresa sociedad COMUNICACIÓN CELULAR S.A. COMCEL S.A., para el diseño y ocupación del espacio donde se instalarán los elementos que conforman una Estación de la Red de Telecomunicaciones denominada BOSA ACUARELA, a ser ubicada en el predio de la carrera 77H No. 65 J -57 Sur, Manzana G/23, Lote 12, urbanización San Pablo Segundo Sector, de la Localidad de Bosa, por dar cumplimiento a la totalidad de los requerimientos efectuados por la Secretaría Distrital de Planeación, según oficio n° 2-2008-39237 del 28 de noviembre de 2008.

NOTIFIQUESE, PUBLIQUESE Y CÚPLASE, dada en Bogotá D. C. a los: 26 MAR 2009


SUBSECRETARIO (A) DE PLANEACIÓN TERRITORIAL
SECRETARÍA DISTRITAL DE PLANEACIÓN

En uso de sus facultades legales, en especial las que le confiere el artículo 2, Subnumeral 2.2, del Decreto 365 del 30 de Abril de 2001


Abogado
Subsecretaría de Planeación Territorial

 Revisión Arquitectónica Dirección de Servicio al Ciudadano	 Director (a) de Servicio al Ciudadano	 Revisión Técnica Dirección de Vías, Transporte y Servicios Públicos	 Director (a) de Vías, Transporte y Servicios Públicos
--	--	--	--