



RED DE TELECOMUNICACIONES
M-FO-014
DIRECCIÓN DE SERVICIO AL CIUDADANO

Espacio para radicación

RESOLUCIÓN No. 0659 FECHA 3 ABR 2009

Por lo cual se (1) diseño y ocupación del espacio donde se instalarán los elementos que conforman

una Estación de la Red de Telecomunicaciones denominada 2 - CELDA LIBERTADORES

localizada en la 3 - CARRERA 8 A ESTE No. 54 C-04 SUR

Urbanización 4 - SANTA RITA SUR ORIENTALES

Localidad 5 - SAN CRISTOBAL

A. IDENTIFICACIÓN DEL SOLICITANTE

1. ENTIDAD O EMPRESA:	TELEFONICA MOVILES COLOMBIA S.A.				
2. NIT:	830.037.330-7	3. MATRÍCULA MERCANTIL	00830283	4. FECHA	15/10/2008
5. SEDE	SUPERCADÉ CAD				
6. REPRESENTANTE LEGAL:	MARTHA ELENA RUIZ DIAZ-GRANADOS				
7. DOCUMENTO DE IDENTIDAD:	CE	CC	39.775.711	DE:	USAQUEN
8. APODERADO:	VICTOR HUGO CALDERON JARAMILLO		9. MATRÍCULA PROFESIONAL:	53381 CSJ	10. PODER
11. DOCUMENTO DE IDENTIDAD:	CE	CC	19.479.722	DE:	BOGOTA
12. DIRECCIÓN DE NOTIFICACIÓN:	CALLE 152 B No. 55-45 TORRE 6 Apto. 602 - PORTAL DE VERSALLES - Mazuren				
13. CORREO ELECTRÓNICO:	victor.calderon@telefonica.com.co		14. TELÉFONO:	5922282	15. FAX:
16. OTRO	N/A				

B. IDENTIFICACIÓN DEL PREDIO O INMUEBLE

1. DIRECCIÓN ACTUAL (NOMENCLATURA OFICIAL CERTIFICADA POR CATASTRO):	CARRERA 8 A ESTE No. 54 C-04 SUR		NÚMERO SOLICITUD RADICACIÓN	1118655	
2. DIRECCIÓN ANTERIOR CERTIFICADA POR CATASTRO:	CARRERA 8 A ESTE No. 54 C-04 SUR		3. CÓDIGO DEL SECTOR	001328	
4. DIRECCIÓN DE LA PROPIEDAD REGISTRADA EN LA MATRÍCULA INMOBILIARIA:	CARRERA 8 A ESTE No. 54 C-04 SUR		5. TIPO	URBANO	6. LOTE:
7. MANZANA:	1-46		16		
8. MATRÍCULA INMOBILIARIA NÚMERO:	50S-40213001		9. CÉDULA CATASTRAL:	54DST8BE16	
10. CÓDIGO DE MANZANA CATASTRAL:	001328 46				
11. LINDEROS:	NORTE	12 MTS. CON LA CALLE 54 C SUR	SUR	12 MTS. CON EL LOTE No. 15 DE LA MISMA MANZANA	ORIENTE
6 MTS. CON PARTE DEL LOTE No. 17 DE LA MISMA MANZANA	OCCIDENTE		6 MTS. CON LA CARRERA 8 A ESTE		
12. ÁREA:	72	MTS2	13. COORDENADAS	N/A	
14. PLANO DE LOTE No.	US72/4-02				
15. PROPIETARIO:	HECTOR LEONARDO PEÑA ANDRADE				

C. PROYECTO ARQUITECTÓNICO

1. DENOMINACIÓN DE LA ESTACION DE TELECOMUNICACIONES:	CELDA LIBERTADORES	
2. DESCRIPCIÓN DEL PROYECTO (Artículo 23, numeral 12, Decreto 564 de 2006):	ALTURA SOLICITADA ESTACION	44 mts. ✓
VER ANEXO ADJUNTO EN LA CARPETA		

[Handwritten signature]

[Handwritten signature]

RESOLUCIÓN No. 0659FECHA 3 ABR 2009


Por lo cual se (1) diseño y ocupación del espacio donde se instalarán los elementos que conforman una Estación de la Red de Telecomunicaciones denominada 2 - CELDA LIBERTADORES

localizada en la 3 - CARRERA 8 A ESTE No. 54 C-04 SUR

Localidad 5 - SAN CRISTOBAL

Urbanización 4 - SANTA RITA SUR ORIENTALES

3. LOCALIZACIÓN ESTACIÓN		4. ELEMENTOS ADICIONALES							
<input checked="" type="checkbox"/>	SOBRE TERRENO	<input type="checkbox"/>	a. SUBESTACIÓN ELÉCTRICA	<input type="checkbox"/>	b. CASETA DE VIGILANCIA	<input checked="" type="checkbox"/>	c. AIRE ACONDICIONADO	<input type="checkbox"/>	d. CUARTO TANQUE COMBUSTIBLE
<input type="checkbox"/>	SOBRE TERRAZA	<input checked="" type="checkbox"/>	e. GENERADOR	<input type="checkbox"/>	f. CUARTO EQUIPOS	<input checked="" type="checkbox"/>	g. TORRE, MÁSTIL O MONOPOLO	<input type="checkbox"/>	h. ANTEJARDÍN
5. AISLAMIENTOS		NORTE		SUR		ORIENTE		OCCIDENTE	
EXIGIDO		2.50 MTS.		2.50 MTS		3 MTS		3 MTS	
PROPUESTO		2.50 MTS.		2.50 MTS		3 MTS		7.8 MTS	


ING. HERNANDO MARQUEZ
MAT. 25202-57450 CND
6. FIRMA DEL INGENIERO O ARQUITECTO
AUTORIZADO POR EL OPERADOR SOLICITANTE

D. RELACIÓN Y RESUMEN DE DOCUMENTOS ANEXOS

LOS DOCUMENTOS QUE SE LISTAN A CONTINUACIÓN FORMAN PARTE INTEGRAL DE LA PRESENTE RESOLUCIÓN Y REPOSAN EN EL EXPEDIENTE

1. INSTITUCIONALES

DOCUMENTOS	EXPEDIDO POR	FECHA (DÍA/MES/AÑO)	RADICACIÓN	FOLIOS
<input checked="" type="checkbox"/> a. CERTIFICADO DE EXISTENCIA Y REPRESENTACIÓN LEGAL	CAMARA DE COMERCIO DE BOGOTA	15/10/2008	N/A	6
<input type="checkbox"/> b. CERTIFICADO DE PERSONERÍA JURÍDICA Y REPRESENTANTE LEGAL(SI LA INSTALACIÓN ES SOBRE TERRAZA)	N/A	N/A	N/A	N/A
<input checked="" type="checkbox"/> c. CERTIFICADO DE TRADICIÓN Y LIBERTAD DE LA MATRÍCULA INMOBILIARIA VIGENTE	OFICINA DE REGISTRO DE INSTRUMENTOS PÚBLICOS DE LA CIUDAD DE BOGOTA ZONA SUR	06/01/2009	N/A	2
<input checked="" type="checkbox"/> d. CERTIFICADO DE NOMENCLATURA	DEPARTAMENTO ADMINISTRATIVO DE CATASTRO DISTRITAL	02/10/2007	1118655	1
<input checked="" type="checkbox"/> e. PLANO DE LA MANZANA CATASTRAL QUE IDENTIFICA EL PREDIO	DEPARTAMENTO ADMINISTRATIVO DE CATASTRO DISTRITAL	01/10/2007	N/A	1
<input checked="" type="checkbox"/> f. LICENCIA DE CONSTRUCCION	CURADURIA URBANA O DAPD SEGÚN COMPETENCIA	08/05/2008	07-3-2018	1
<input checked="" type="checkbox"/> g. ACREDITACIÓN DEL TÍTULO HABILITANTE PARA LA PRESTACION DEL SERVICIO Y/O ACTIVIDAD	MINISTERIO DE COMUNICACIONES	05/11/2008	N/A	3
<input checked="" type="checkbox"/> h. PLANO URBANISTICO ESCALA 1:1000	PLANOTECA S.D.P.	N/A	N/A	1
<input checked="" type="checkbox"/> i. ESCRITURA PUBLICA No. 3895	NOTARIA 23	25/10/2007	N/A	8
<input type="checkbox"/> j.				

2. ESTUDIOS TÉCNICOS

	EMPRESA Y/O PROFESIONAL QUE REALIZÓ EL ESTUDIO	IDENTIFICACIÓN	PLANOS PRESENTADOS	FOLIOS
<input checked="" type="checkbox"/> a. ESTUDIO DE SUELOS	ING. HERNANDO MARQUEZ	79.554.516 DE BOGOTA	N/A	27
<input type="checkbox"/> b. ESTUDIO DE CIMENTACION	N/A	N/A	N/A	N/A
<input checked="" type="checkbox"/> c. DISEÑO DE LA CIMENTACIÓN	ING. LEOPOLDO BARRERA	79.601.846 DE BOGOTA	3	8
<input checked="" type="checkbox"/> d. DISEÑO DE LA TORRE O MONOPOLO	ING. LEOPOLDO BARRERA	79.601.846 DE BOGOTA	7	65
<input type="checkbox"/> e. EVALUACIÓN DE CARGAS SOBRE EL EDIFICIO	N/A	N/A	N/A	N/A
<input type="checkbox"/> f. DISEÑO DE ANCLAJES Y SOPORTES AL EDIFICIO	N/A	N/A	N/A	N/A
<input type="checkbox"/> g. DISEÑO DE LA TORRE O MÁSTIL	N/A	N/A	N/A	N/A
<input checked="" type="checkbox"/> h. ESTUDIO DE ESTRUCTURAS PREFABRICADAS	ING. HERNANDO MARQUEZ	79.554.516 DE BOGOTA	1	3
<input type="checkbox"/> i. OTROS	N/A	N/A	N/A	N/A
<input type="checkbox"/> j. N/A	N/A	N/A	N/A	N/A
<input type="checkbox"/> k. N/A	N/A	N/A	N/A	N/A
<input type="checkbox"/> l. N/A	N/A	N/A	N/A	N/A

FECHA 3 ABR 2009

Por lo cual se (1) diseño y ocupación del espacio donde se instalarán los elementos que conforman una Estación de la Red de Telecomunicaciones denominada 2 - CELDA LIBERTADORES localizada en la 3 - CARRERA 8 A ESTE No. 54 C-04 SUR Urbanización 4 - SANTA RITA SUR ORIENTALES Localidad 5 - SAN CRISTOBAL

3. ACTA DE RESPONSABILIDAD DE ANÁLISIS Y DISEÑO DE LOS ESTUDIOS TÉCNICOS (EXONERAN AL DISTRITO CAPITAL DE CUALQUIER RESPONSABILIDAD POR PERJUICIOS QUE SE PUEDAN OCASIONAR CON LA INSTALACIÓN DE LA ESTACIÓN)

	ACTA DE RESPONSABILIDAD DE:	NOMBRE DEL PROFESIONAL QUE SUSCRIBE EL ACTA	MATRÍCULA PROFESIONAL	ESPECIALIDAD	FECHA ACTA (DÍA/MES/AÑO)	CERTIFICADO COPIA	FOLIOS
X	a. ESTUDIO DE SUELOS	ING. HERNANDO MARQUEZ	25202-57450 CND	INGENIERO CIVIL	31/10/2007	0103064	3
X	c. DISEÑO ESTRUCTURAL DE LA CIMENTACIÓN	ING. LEOPOLDO BARRERA	25202-124789 CND	INGENIERO CIVIL	30/11/2007	0124043	3
X	d. DISEÑO ESTRUCTURAL DE LA TORRE, MASTIL O MONOPOLO	ING. LEOPOLDO BARRERA	25202-124789 CND	INGENIERO CIVIL	30/11/2007	0124043	1
	e. ESTUDIO DE CARGAS SOBRE EL EDIFICIO	N/A	N/A	N/A	N/A	N/A	N/A
	f. DISEÑO DE ANCLAJES	N/A	N/A	N/A	N/A	N/A	N/A
X	g. GARANTIA DE NO CAUSAR INTERFERENCIAS	VICTOR HUGO CALDERON JARAMILLO	N/A	ABOGADO APODERADO	06/11/2008	N/A	1
X	h. ANÁLISIS Y DISEÑO DE LOS ESTUDIOS TÉCNICOS (FIRMA OPERADOR)	FELIPE CUCALON	N/A	VICE PRESIDENTE TECNICO	01/11/2008	N/A	1
X	i. ESTUDIO ESTRUCTURAS PREFABRICADAS	ING. HERNANDO MARQUEZ	25202-57450 CND	INGENIERO CIVIL	01/04/2008	0103064	1
	j. N/A	N/A	N/A	N/A	N/A	N/A	N/A
	k. N/A	N/A	N/A	N/A	N/A	N/A	N/A
	l. N/A	N/A	N/A	N/A	N/A	N/A	N/A
	m. N/A	N/A	N/A	N/A	N/A	N/A	N/A
	n. N/A	N/A	N/A	N/A	N/A	N/A	N/A

4. RECIBOS DE PAGO PREDIAL (APLICA SOBRE TERRENO)			
	NÚMERO	FECHA (DÍA/MES/AÑO)	FOLIOS
X	2003	22/04/2003	1
X	2004	02/04/2004	1
X	2005	16/03/2005	1
X	2006	27/04/2006	1
X	2007	04/07/2007	1

X	5. ARCHIVO MAGNÉTICO	NOMBRE	LIBERTADORES - PLANEACION
		FORMATO	DWG - AUTOCAD 2004

X	6. CONTRATO O PROMESA	X	CONTRATO	X	DE ARRIENDO		
			PROMESA		COMPRAYENTA		
		FECHA (DÍA/MES/AÑO)		20/11/2007		FOLIOS	5

CELEBRANTES			CALIDAD				
NOMBRE	CÉDULA	EXPEDIDA EN	PROPIETARIO O APODERADO	ARRENDADOR	ARRENDATARIO	VENDEDOR	COMPRADOR
HECTOR LEONARDO PEÑA	80.006.361	BOGOTA	PROPIETARIO	X	N/A	N/A	N/A
MARTHA ELENA RUIZ DIAZ GRANADOS	39.775.711	USAQUEN	Representante Legal	N/A	X	N/A	N/A

7. PODERES Y AUTORIZACIONES

[illegible]

RESOLUCIÓN No. 0659FECHA 3 ABR 2009Por lo cual se (1) diseño y ocupación del espacio donde se instalarán los elementos que conforman

una Estación de la Red de Telecomunicaciones denominada

2 - CELDA LIBERTADORESlocalizada en la 3 - CARRERA 8 A ESTE No. 54 C-04 SURLocalidad 5 - SAN CRISTOBAL

Urbanización

4 - SANTA RITA SUR ORIENTALES

8. AUTORIZACIÓN DE LA UNIDAD ADMINISTRATIVA DE LA AERONÁUTICA CIVIL, PREVIA REVISIÓN DE LOS ESTUDIOS TÉCNICOS CORRESPONDIENTES				
FECHA ACTA (DÍA/MES/AÑO)	OFICIO #	AUTORIZÓ	ALTURA AUTORIZADA	FOLIOS
26/11/2007	4400-1A-4376-07	AERONAUTICA CIVIL	44	2

UBICACIÓN DE ESTACIÓN		ALTURA AUTORIZADA	
<input checked="" type="checkbox"/>	SOBRE TERRENO	ALTURA EDIFICIO	0 METROS
<input type="checkbox"/>	SOBRE TERRAZA	ALTURA DE LA TORRE, MÁSTIL O MONOPOLO	42 METROS
		ALTURA PARARRAYOS	2 METROS
		ALTURA TOTAL	44 METROS

9. VECINOS COLINDANTES	DIRECCIÓN
NORTE	CALLE 54C SUR
SUR	CARRERA 8A ESTE No. 54C-10 SUR
ORIENTE	CALLE 54C SUR No. 8A-15 ESTE
OCCIDENTE	CARRERA 8A ESTE

10. PLANOS DE DISEÑO		FOLIOS
<input checked="" type="checkbox"/>	PLANO DE LOCALIZACIÓN E IDENTIFICACIÓN DEL PREDIO O PREDIOS POR COORDENADAS OFICIALES DEL PAÍS, DEACUERDO CON LAS PUBLICACIONES CARTOGRAFICAS DEL INSTITUTO AGUSTIN CODAZZI Y/O LEVANTAMIENTOS TOPOGRAFICOS CERTIFICADOS, INDICANDO CON PRECISION LA ELEVACION DEL TERRENO SOBRE EL CUAL SE INSTALARA LA ESTACION, LA UBICACION, DISTRIBUCION, Y ALTURA DE LAS TORRES, ANTENAS Y DEMAS ELEMENTOS OBJETO DE INSTALACION Y LA LOCALIZACION DE LA SEÑALIZACION DE DIFERENCIACION DE ZONAS, TODO ELLO MOSTRANDO CLARAMENTE LA DIMENSION Y/O TAMAÑO DE LAS INSTALACIONES.	1
<input checked="" type="checkbox"/>	PLANOS DE DISEÑO DE LOS ESTUDIOS TECNICOS (ESTRUCTURAS, ANCLAJES, CIMENTACION Y OTROS).	1

11. OTROS DOCUMENTOS		FOLIOS
<input checked="" type="checkbox"/>	COPIA DOCUMENTO DE IDENTIDAD DEL SOLICITANTE.	1
<input checked="" type="checkbox"/>	CERTIFICADO CÁMARA Y COMERCIO	6


E. RESPONSABILIDAD

DECLARO BAJO LA GRAVEDAD DE JURAMENTO QUE ME RESPONSABILIZO POR LA VERACIDAD DE LA INFORMACIÓN CONTENIDA EN EL PRESENTE FORMULARIO Y DEMAS DOCUMENTOS ANEXOS, ASI MISMO MANIFIESTO QUE EL PROYECTO PRESENTADO CUMPLE CON LAS NORMAS QUE REGULAN LA MATERIA, QUE RESPETA LA DESTINACIÓN DEL BIEN OBJETO DE LA INTERVENCIÓN O OCUPACIÓN Y ME COMPROMETO A EJECUTAR LA OBRA DE ACUERDO CON LAS ESPECIFICACIONES CONTENIDAS EN LA PRESENTE SOLICITUD

VICTOR HUGO CALDERON JARAMILLO
T.P. 58381 CSJ

FIRMA DEL SOLICITANTE

NOTA: PARA LA CONTINUIDAD DEL TRÁMITE ES IMPORTANTE ANEXAR, POSTERIOR A LA RADICACION DE ESTE FORMATO, LA PUBLICACIÓN EN DIARIO DE ALTA CIRCULACIÓN Y LAS COMUNICACIONES A VECINOS COLINDANTES CON LA COPIA DE LA CONSTANCIA DE CORREO CERTIFICADO.

F 14	 ALCALDÍA MAYOR DE BOGOTÁ D.C. Secretaría Distrital de PLANEACIÓN Carrera 30 No. 24-90 Conmutador 3358000 Bogotá D.C. www.sdp.gov.co	Espacio reservado para radicación
---------------------------	--	-----------------------------------

RESOLUCIÓN No. 0659 FECHA 3 ABR 2009

Por la cual se **(1) NIEGA** el diseño y ocupación del espacio donde se instalarán los elementos que conforman una Estación de la Red de Telecomunicaciones denominada **(2) LIBERTADORES** localizada en la **(3) Carrera 8 A Este No. 54 C-04 Sur** Urbanización **(4) Santa Rita Sur-Oriental** Localidad **(5) San Cristóbal**

**F. PARA USO EXCLUSIVO DE LA SECRETARÍA DISTRITAL DE PLANEACIÓN
(NO DISPONIBLE EN VENTANILLA)**

NORMA REGLAMENTARIA:	Decreto 061/97, Decreto 564/06, Decreto 190 de 2004, Decreto 159 de 2004, Decreto 195 de 2005, decreto 469 de 2003, Decreto 351 de 2006. REFERENCIAS: 1-2008-44356, 1-2008-53264, 1-2009-03990, 3-2008-09670, 3-2009-02452, 3-2009-02722, 3-2009-03464.
----------------------	---

UPZ N°.	51	NOMBRE	LOS LIBERTADORES		
DECRETO N°	351	FECHA DECRETO (DÍA/MES/AÑO)	04/09/06		INTERÉS PATRIMONIAL
SECTOR NORMATIVO	1	SUBSECTOR DE USOS	Único	SUBSECTOR DE EDIFICABILIDAD	Único
		TRATAMIENTO	Mejoramiento Integral		

CONCEPTO DE	RADICACIÓN	FAVORABLE			
		SI	NO	N/A	
PATRIMONIO				X	
VIAS				X	
INSTITUTO DISTRITAL DE PATRIMONIO DISTRITAL				X	APLICA CUANDO LA ESTACIÓN DE TELECOMUNICACIONES SE UBICA EN INMUEBLE CON CARÁCTER DE BIEN DE INTERÉS CULTURAL
AUTORIDADES AMBIENTALES				X	APLICA SI EL PREDIO DONDE SE LOCALIZARÁ LA ESTACIÓN, ESTÁ UBICADO EN ZONA QUE AFECTE LOS CERROS ORIENTALES, CHUCUAS, HUMEDALES O LAS ZONAS QUE CORRESPONDAN AL SISTEMA HÍDRICO U OROGRÁFICO DE LA CIUDAD (ARTÍCULO 10 DEL DECRETO DISTRITAL 061 DE 1997).

PUBLICACIÓN EN DIARIO DE AMPLIA CIRCULACIÓN	DIARIO	LA REPUBLICA		
	FECHA	19/11/08		ALTURA APROBADA
	RADICADO	1-2009-03990		N/A
	FECHA RADICADO EN SDP	03/02/09		
	FOLIOS	2		

COMUNICACIÓN A VECINOS COLINDANTES	DIRECCIÓN	CORREO CERTIFICADO		RADICACIÓN ANTE LA SDP		FOLIOS
		FECHA ENVÍO (DÍA/MES/AÑO)	# CERTIFICACIÓN	NÚMERO	FECHA (DÍA/MES/AÑO)	
NORTE	Vía pública: calle 54 C Sur	N/A	N/A	N/A	N/A	N/A
SUR	Carrera 8 A Este No. 54 C-10 Sur	05/12/08	200002740546	1-2009-03990	03/02/09	2
OCCIDENTE	Calle 54 C Sur No. 8 A-15 Este	18/11/08	GN6806966	1-2009-03990	03/02/09	2
ORIENTE	Vía pública: carrera 8 A Este	N/A	N/A	N/A	N/A	N/A

INQUIETUDES DE LA CIUDADANÍA RELACIONADAS CON ESTA SOLICITUD



NOMBRE CIUDADANO	NÚMERO DE RADICACIÓN DE ENTRADA	FECHA ENTRADA	NÚMERO DE RADICACIÓN DE RESPUESTA	FECHA RESPUESTA
N/A				

OBSERVACIONES TÉCNICAS, ARQUITECTÓNICAS Y URBANÍSTICAS:

N/A

OBSERVACIONES TÉCNICAS:

N/A

Por la cual se (1) NIEGA el diseño y ocupación del espacio donde se instalarán los elementos que conforman una Estación de la Red de Telecomunicaciones denominada (2) LIBERTADORES localizada en la (3) Carrera 8 A Este No. 54 C-04 Sur Urbanización (4) Santa Rita Sur-Oriental Localidad (5) San Cristóbal

A. NOTAS DE LA LICENCIA EN CASO DE APROBACIÓN

1. Esta aprobación no ampara las obras de construcción, ampliación, modificación, adecuación, restauración, reforzamiento estructural, demolición y construcción del cerramiento que deban realizarse en el predio para el emplazamiento de los elementos que conforman la estación base de telecomunicaciones inalámbricas. Dicha aprobación está sujeta a las normas vigentes sobre licencias urbanísticas, reconocimiento de edificaciones y legalización de asentamientos humanos expedida por Curador Urbano (Decreto 584 de 2006)
2. El Ministerio de Comunicaciones mediante la Resolución 001645 del 29 de julio de 2005 (Por la cual se reglamenta el Decreto 195 de 2005), estableció en su Artículo 3o. FUENTES INHERENTEMENTE CONFORMES, lo siguiente:
"... Además de los emisores que cumplan con los parámetros estipulados en el numeral 3.11 del Decreto 195 de 2005, para los efectos del Decreto 195 de 2005 y de la presente Resolución, se definen como Fuentes Inherentemente Conformes, los emisores que emplean los siguientes sistemas y servicios, por cuanto sus campos electromagnéticos emitidos cumplen con los límites de exposición pertinentes y no son necesarias precauciones particulares:
 • Telefonía Móvil Celular
 (...)"
- Por lo tanto, estos servicios no están obligados a realizar las mediciones que trata el Decreto 195 de 2005, ni a presentar la Declaración de Conformidad de Emisión Electromagnética. Sin embargo, esto no impide al Ministerio de Comunicaciones de revisar periódicamente estos valores e incluir alguno de estos servicios cuando lo crea conveniente".
3. El Decreto Distrital 061 de enero 31 de 1997, reglamentario del Acuerdo Distrital 6 de 1990, establece que los predios que se destinen a la instalación de la red de telecomunicaciones inalámbricas, se regirán por las disposiciones urbanísticas y arquitectónicas que allí se contienen y, en lo no previsto en este, por las normas de los decretos de asignación de tratamientos o por las demás normas específicas.
4. Si para el predio que nos ocupa, se expidió la reglamentación específica de conformidad con el Plan de Ordenamiento Territorial, serían aplicables las disposiciones arquitectónicas contenidas en dicha reglamentación.
5. El Decreto Distrital 061 de enero 31 de 1997, no prevé otras limitantes de uso, dado que el establecimiento, la instalación, la expansión, la modificación, la ampliación, la renovación y la utilización de la red de telefonía móvil celular o de cualquiera de sus elementos, constituyen motivo de utilidad pública e interés social.
6. Revisado el proyecto y confrontado con lo establecido en los artículos 5, 6 y 7 del Decreto Distrital 061 del 31 de enero de 1997.
7. Constituye condición resolutoria del presente acto administrativo, la acreditación mediante documento idóneo de autoridad competente que la estación de telecomunicaciones inalámbricas autorizada por este, atenta contra la salud, en forma tal, que sea necesario removerla del lugar donde se encuentra ubicada si se pueden tomar las medidas necesarias para mitigar los efectos nocivos.
8. El presente permiso de aprobación del diseño y ocupación del espacio para la instalación de los elementos que conforman una estación base de la red de telecomunicaciones inalámbricas no genera derechos de propiedad.
9. La presente aprobación se concede sin perjuicio de las acciones y decisiones que instauren o profieran otras autoridades dentro del ámbito de sus competencias.
10. El presente permiso se otorga sin perjuicio del cumplimiento de las normas que expidan los Gobiernos Nacional y Distrital, sobre el emplazamiento de los componentes de las estaciones de telecomunicaciones inalámbricas sobre los elementos que constituyan espacio público, dentro de los términos que dichas normas establezcan.
11. Los documentos anexos y entregados forman parte integral de la presente resolución.
12. "Las estaciones están compuestas por : el cuarto de equipos y el generador, el aire acondicionado, el cuarto de tanque de combustible, la subestación de energía, la caseta de vigilancia, y las respectivas estructuras de soporte de las antenas, tales como torres, mástiles, monopolos y similares." Decreto Distrital 061 del 31 de enero de 1997 artículo 2.
13. La presente resolución NO ampara las obras diferentes a las establecidas en el Decreto Distrital 061 del 31 de enero de 1997 artículo 2.
14. Art. 3. Resolución 1645 de 29 de Julio de 2005 Mincomunicaciones: "Fuentes inherentemente conformes ... se definen como Fuentes Inherentemente conformes, los emisores que emplean los siguientes sistemas y servicios, por cuanto sus campos electromagnéticos emitidos cumplen con los límites de exposición pertinentes y no son necesarias precauciones particulares : - Telefonía Móvil celular ... Por lo tanto estos servicios no están obligados a realizar las mediciones que trata el decreto 195 de 2005, ni a presentar la Declaración de Conformidad de Emisión Electromagnética."
15. Contra la presente resolución procede el recurso de reposición ante el (la) Subsecretario (a) de Planeación Territorial de la SECRETARÍA DISTRITAL DE PLANEACIÓN, y el de apelación ante el (la) Secretario (a) de la SECRETARÍA DISTRITAL DE PLANEACIÓN, los que deben ser interpuestos, en el acto de la notificación personal, o dentro de los cinco (5) días hábiles siguientes a la fecha de esta.

Revisada la documentación aportada por la sociedad TELEFÓNICA MÓVILES COLOMBIA S.A., mediante las radicaciones nº 1-2008-44356 del 20 de octubre de 2008, 1-2008-53264 del 24 de diciembre de 2008 y 1-2009-03990 del 3 de febrero de 2009, para la aprobación para la instalación de los elementos que conforman una Estación de la Red de Telecomunicaciones denominada LIBERTADORES, se observa lo siguiente:

- Mediante escrito radicado en esta Secretaría con el número 1-2008-44356 del 20 de octubre de 2008, la sociedad TELEFÓNICA MÓVILES COLOMBIA S.A., con NIT 830.037.330-7, representada legalmente por la señora Martha Elena Ruiz Díaz Granados, identificada con la cédula de ciudadanía No. 39.775.711 de Usaquén, en calidad de arrendataria del predio ubicado en la carrera 8 A Este No. 54 C-04 Sur, de la urbanización "Santa Rita Sur-Oriental" de la Localidad de San Cristóbal, solicitó a la Secretaría Distrital de Planeación, la aprobación del diseño y ocupación del espacio para la instalación de una estación base de telecomunicaciones inalámbricas, denominada LIBERTADORES, para el predio citado.

- Mediante escritos radicados en esta Secretaría, la sociedad TELEFÓNICA MÓVILES COLOMBIA S.A. anexó al expediente los siguientes documentos:

Radicación nº 1-2008-53264 del 24 de diciembre de 2008: Solicita ampliación de plazo para cumplir requerimientos.
 Radicación nº 1-2009-03990 del 3 de febrero de 2009: responde requerimientos.

- La Secretaría Distrital de Planeación, mediante oficio nº 2-2008-39024 del 26 de noviembre de 2008, emitió al peticionario el Acta de Observaciones y Correcciones, entre los que se encuentran los siguientes requerimientos:

(...)

"Requerimiento urbanístico nº 2: Es necesario que sean anexados copia de los planos de licencia de construcción, tanto de la edificación como del cerramiento del predio de la referencia (08-3-0277 de mayo 8 de 2008), debido a que consultado nuestro archivo general, no han sido remitidos por la Curaduría Urbana No. 3. Dichos planos deben coincidir con los planos de la propuesta.

(...)

87

87

RESOLUCIÓN No. 0659 FECHA 3 ABR 2009

Por la cual se (1) NIEGA el diseño y ocupación del espacio donde se instalarán los elementos que conforman una Estación de la Red de Telecomunicaciones denominada (2) LIBERTADORES localizada en la (3) Carrera 8 A Este No. 54 C-04 Sur Urbanización (4) Santa Rita Sur-Oriental Localidad (5) San Cristóbal

- Una vez revisada la documentación aportada por la sociedad TELEFÓNICA MÓVILES COLOMBIA S.A., mediante las raditaciones 1-2008-44356 del 20 de octubre de 2007, 1-2008-53264 del 24 de diciembre de 2008 y 1-2009-03990 del 3 de febrero de 2009, se encontró que cumplió con la totalidad de los requerimientos técnicos y jurídicos solicitados por la Dirección de Vías, Transporte y Servicios Públicos, según memorandos n° 3-2009-02452 del 25 de febrero de 2009 y 3-2009-03464 del 18 de marzo de 2009, emitido por esa Dirección.

- Revisado el cumplimiento de los requisitos urbanísticos y arquitectónicos por parte de la Dirección de Servicio al Ciudadano, se encontró que no cumplió el siguiente:


Requerimiento urbanístico n° 2: El plano PL-2 aprobado con licencia de construcción n° 08-3-0277 del 8 de mayo de 2008, no coincide con el plano PL-1 de la propuesta, ya que se observa la modificación del terreno inclinado (vista D-D' del plano aprobado) a terreno plano (corte B-B del plano PL-1 de la propuesta). La anterior modificación del área donde se propone ubicar la estación de telecomunicaciones, requiere de la presentación de la respectiva licencia expedida por Curaduría Urbana, según lo reglamenta el artículo 16 del decreto 195 de 2005, lo cual no fue cumplido por el peticionario.

En virtud de la anteriormente expuesto,


Se **NIEGA** la solicitud de empresa TELEFONICA MOVILES COLOMBIA S.A., para el diseño y ocupación del espacio donde se instalarán los elementos que conforman una Estación de la Red de Telecomunicaciones denominada LIBERTADORES, a ser ubicada en el predio de la carrera 8 A Este No. 54 C-04 Sur, de la urbanización "Santa Rita Sur-Oriental" de la Localidad de San Cristóbal, por no por dar cumplimiento a la totalidad de los requerimientos efectuados por la Secretaría Distrital de Planeación, según oficio n° 2-2008-39024 del 26 de noviembre de 2008.



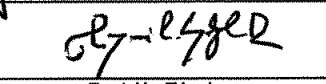

3 ABR 2009

NOTIFIQUESE, PUBLÍQUESE Y CÚMPLASE, dada en Bogotá D. C., a los: _____


SUBSECRETARIO (A) DE PLANEACIÓN TERRITORIAL

En uso de sus facultades legales, en especial las que le confiere el decreto 550 de 2006


Abogado
Subsecretaría de Planeación Territorial

			
Revisión Arquitectónica Dirección de Servicio al Ciudadano	Director (a) de Servicio al Ciudadano	Revisión Técnica Dirección de Vías, Transporte y Servicios Públicos	Director (a) de Vías, Transporte y Servicios Públicos