



ALCALDÍA MAYOR
DE BOGOTÁ D.C.
Secretaría Distrital de
PLANEACIÓN
Bogotá Positiva

RED DE TELECOMUNICACIONES
M-FO-014
DIRECCIÓN DE SERVICIO AL CIUDADANO

Espacio para radicación

RESOLUCIÓN No. **0 6 6 0** FECHA **3 ABR 2009**

Por lo cual se **(1)** diseño y ocupación del espacio donde se instalarán los elementos que conforman una Estación de la Red de Telecomunicaciones denominada **2 - CELDA COUNTRY**

localizada en la **KR 19 C 90 30**

Urbanización **EL CHICO**

Localidad **CHAPINERO**

A. IDENTIFICACIÓN DEL SOLICITANTE

1. ENTIDAD O EMPRESA:	TELEFONICA MOVILES COLOMBIA S.A.				
2. NIT:	830.037.330-7	3. MATRÍCULA MERCANTIL	00830283	4. FECHA	16/12/2008
5. SEDE	SUPERCADDE				
6. REPRESENTANTE LEGAL:	MARTHA ELENA RUIZ DIAZ-GRANADOS				
7. DOCUMENTO DE IDENTIDAD:	CE	CC	39.775.711	DE:	USAQUEN
8. APODERADO:	VICTOR HUGO CALDERON JARAMILLO		9. MATRÍCULA PROFESIONAL:	53381 CSJ	10. PODER
11. DOCUMENTO DE IDENTIDAD:	CE	CC	19.479.722	DE:	BOGOTA
12. DIRECCIÓN DE NOTIFICACIÓN:	CALLE 100 N° 7-33 PISO 11				
13. CORREO ELECTRÓNICO:	victor.calderon@telefonica.com.co		14. TELÉFONO:	5922282	15. FAX:
16. OTRO	N/A				

B. IDENTIFICACIÓN DEL PREDIO O INMUEBLE

1. DIRECCIÓN ACTUAL (NOMENCLATURA OFICIAL CERTIFICADA POR CATASTRO):	KR 19 C 90 30	NÚMERO SOLICITUD RADICACIÓN	W-2103029
2. DIRECCIÓN ANTERIOR CERTIFICADA POR CATASTRO:	KR 21 90 30	3. CÓDIGO DEL SECTOR	.008308
4. DIRECCIÓN DE LA PROPIEDAD REGISTRADA EN LA MATRÍCULA ANMOBILIARIA:	CR 21 90 30	5. TIPO	URBANO
6. LOTE:	16	7. MANZANA:	4
8. MATRÍCULA INMOBILIARIA NÚMERO:	50C - 1492893	9. CÉDULA CATASTRAL:	90 20 14
10. CÓDIGO DE MANZANA CATASTRAL:	.0083080416		
11. LINDEROS:	NORTE	35 metros con el predio identificado con la Cra 21 N° 91 - 08	SUR
24,30 metros con los predios identificados con Calle 90 19 A - 46 y Calle 90 19 A - 60	ORIENTE	38 metros con la Cra 19 C	OCCIDENTE
38 metros con los predios Cra 19 A N° 90-41/49 y Cra 19 A 90-27	12. ÁREA:	1349 MTS2	13. COORDENADAS
04° 40' 37,9'' 74° 3' 25,2''	14. PLANO DE LOTEÓ No.	205/2-1	
15. PROPIETARIO:	INVERSIONES NICLATA & CIA S. EN C.		

C. PROYECTO ARQUITECTÓNICO

1. DENOMINACIÓN DE LA ESTACION DE TELECOMUNICACIONES:	CELDA COUNTRY
2. DESCRIPCIÓN DEL PROYECTO (Artículo 23, numeral 12, Decreto 564 de 2006):	ALTURA SOLICITADA ESTACION
VER ANEXO ADJUNTO EN LA CARPETA * LA ALTURA APROBADA POR LA AEROCIVIL ES DE 32 METROS, SE UTILIZA CON ESTRUCTURA DE ELEVACIÓN EL EDIFICIO * PROYECTO EN ZONAS COMUNES INSTALACION DE MASTILES DE 4 METROS DE ALTURA MAS UN PARARRAYO DE 3 METROS	28 mts.

RESOLUCIÓN No. 0660

FECHA 3 ABR 2009

Por lo cual se (1) diseño y ocupación del espacio donde se instalarán los elementos que conforman una Estación de la Red de Telecomunicaciones denominada 2 - CELDA COUNTRY

localizada en la KR 19 C 90 30

Localidad CHAPINERO

Urbanización EL CHICO

3. LOCALIZACIÓN ESTACIÓN

	SOBRE TERRENO
X	SOBRE TERRAZA

4. ELEMENTOS ADICIONALES

a. SUBESTACIÓN ELÉCTRICA	b. CASETA DE VIGILANCIA	c. AIRE ACONDICIONADO	d. CUARTO TANQUE COMBUSTIBLE
e. GENERADOR	f. CUARTO EQUIPOS	X g. TORRE, MÁSTIL O MONOPOLO	h. ANTEJARDÍN

5. AISLAMIENTOS

	NORTE	SUR	ORIENTE	OCCIDENTE
EXIGIDO	2,00 MTS.	2,00 MTS	2,00 MTS	2,00 MTS
PROPUESTO	22,37 MTS.	6,51 MTS	14,73 MTS	3,35 MTS

ARQ. MAURICIO DUQUE

6. FIRMA DEL INGENIERO O ARQUITECTO
AUTORIZADO POR EL OPERADOR SOLICITANTE

D. RELACIÓN Y RESUMEN DE DOCUMENTOS ANEXOS

LOS DOCUMENTOS QUE SE LISTAN A CONTINUACIÓN FORMAN PARTE INTEGRAL DE LA PRESENTE RESOLUCIÓN Y REPOSAN EN EL EXPEDIENTE

1. INSTITUCIONALES

DOCUMENTOS	EXPEDIDO POR	FECHA (DÍA/MES/AÑO)	RADICACIÓN	FOLIOS
X a. CERTIFICADO DE EXISTENCIA Y REPRESENTACIÓN LEGAL	CAMARA DE COMERCIO SUPERCARDE	16/12/2008	N/A	6
b. CERTIFICADO DE EXISTENCIA Y REPRESENTACIÓN LEGAL INV. NICLATA	CAMARA DE COMERCIO DE BOGOTA SEDE CEDRITOS	03/02/2009	N/A	3
X c. CERTIFICADO DE TRADICIÓN Y LIBERTAD DE LA MATRÍCULA INMOBILIARIA VIGENTE	OFICINA DE REGISTRO DE INSTRUMENTOS PÚBLICOS DE LA CIUDAD DE BOGOTA	03/02/2009	N/A	1
X d. CERTIFICADO DE NOMENCLATURA	DEPARTAMENTO ADMINISTRATIVO DE CATASTRO DISTRITAL	12/11/2008	W-2103029	1
X e. PLANO DE LA MANZANA CATASTRAL QUE IDENTIFICA EL PREDIO	DEPARTAMENTO ADMINISTRATIVO DE CATASTRO DISTRITAL	12/06/2008	N/A	1
X f. LICENCIA DE CONSTRUCCIÓN PARA MODIFICACIÓN Y DEMOLICIÓN PARCIAL	CURADURIA N° 4	05/07/2001	01-4-0588	1
X g. ACREDITACIÓN DEL TÍTULO HABILITANTE PARA LA PRESTACIÓN DEL SERVICIO Y/O ACTIVIDAD	MINISTERIO DE COMUNICACIONES	15/06/2007	N/A	1
X h. PLANO URBANISTICO ESCALA 1:1000	PLANOTECIA S.D.P.	N/A	205/2-1	1
X i. ESCRITURA PUBLICA No. 1631	NOTARIA 41	15/06/1995	N/A	5
X j. CONTRATO DE ARRENDAMIENTO	INVERSIONES NICLATA Y TELEFONICA MOVILES	01/07/2008	N/A	6
X k. AL USOS PERMITIDOS PARA LA DIRECCION	SECRETARIO DISTRITAL DE PLANEACION	14/02/2007	N/A	3
X l. N/A	N/A	N/A	N/A	N/A

2. ESTUDIOS TÉCNICOS

	EMPRESA Y/O PROFESIONAL QUE REALIZÓ EL ESTUDIO	IDENTIFICACIÓN	PLANOS PRESENTADOS	FOLIOS
a. ESTUDIO DE SUELOS	N/A	N/A	N/A	N/A
b. ESTUDIO DE CIMENTACION	N/A	N/A	N/A	N/A
c. DISEÑO DE LA CIMENTACIÓN	N/A	N/A	N/A	N/A
d. DISEÑO DE LA TORRE - MONOPOLO	N/A	N/A	N/A	N/A
X e. EVALUACIÓN DE CARGAS SOBRE EL EDIFICIO	HAROLD R. PEREZ A	79.623.875	1	12
X f. DISEÑO DE LA TORRE O MÁSTIL Y ANCLAJES	HAROLD R. PEREZ A	79.623.875	1	18
g. MEMORIA CALCULO PLATAFORMA	HAROLD R. PEREZ A	79.623.875	1	12
h. DISEÑO DE ANCLAJES PLATAFORMA	HAROLD R. PEREZ A	79.623.875	1	2
i. DISEÑO DE ANCLAJES MASTIL	HAROLD R. PEREZ A	79.623.875	1	2

4

FECHA 3 ABR 2009

Por lo cual se (1) [REDACTED] diseño y ocupación del espacio donde se instalarán los elementos que conforman una Estación de la Red de Telecomunicaciones denominada [REDACTED] 2 - CELDA COUNTRY

localizada en la **KR 19 C 90 30**

Urbanización	EL CHICO
--------------	----------

Localidad **CHAPINERO**

3. ACTA DE RESPONSABILIDAD DE ANÁLISIS Y DISEÑO DE LOS ESTUDIOS TÉCNICOS (EXONERAN AL DISTRITO CAPITAL DE CUALQUIER RESPONSABILIDAD POR PERJUICIOS QUE SE PUEDAN OCASIONAR CON LA INSTALACIÓN DE LA ESTACIÓN)

	ACTA DE RESPONSABILIDAD DE:	NOMBRE DEL PROFESIONAL QUE SUSCRIBE EL ACTA	MATRÍCULA PROFESIONAL	ESPECIALIDAD	FECHA ACTA (DÍA/MES/AÑO)	CERTIFICADO COPHA	FOLIOS
X	a. ESTUDIO DE SUELOS	N/A	N/A	N/A	N/A	N/A	N/A
X	c. DISEÑO DE PLATAFORMA	HAROLD R. PEREZ A.	25202085711	ING. CIVIL	19/01/2009	.0114909	3
X	d. DISEÑO ESTRUCTURAL DE LA TORRE, MASTIL O MONOPOLO	HAROLD R. PEREZ A.	25202085711	ING. CIVIL	12/01/2009	.0114909	3
X	e. ESTUDIO DE CARGAS SOBRE EL EDIFICIO	HAROLD R. PEREZ A.	25202085711	ING. CIVIL	12/01/2009	.0114909	3
	f. DISEÑO DE ANCLAJES	HAROLD R. PEREZ A.	25202085711	ING. CIVIL	12/01/2009	.0114909	3
X	g. GARANTIA DE NO CAUSAR INTERFERENCIAS	FELIPE CUCALON	N/A	V.P. TECNICO	16/01/2009	N/A	1
X	h. ANÁLISIS Y DISEÑO DE LOS ESTUDIOS TÉCNICOS (FIRMA OPERADOR)	FELIPE CUCALON	N/A	V.P. TECNICO	16/01/2009	N/A	1
	i. OTROS	N/A	N/A	N/A	N/A	N/A	N/A
	j. TARJETA PROFESIONAL	MAURICIO DUQUE	25700-67878	ARQUITECTO	01/10/2008	.018307	1
	k. N/A	N/A	N/A	N/A	N/A	N/A	N/A
	l. N/A	N/A	N/A	N/A	N/A	N/A	N/A
	m. N/A	N/A	N/A	N/A	N/A	N/A	N/A
	n. N/A	N/A	N/A	N/A	N/A	N/A	N/A

4. RECIBOS DE PAGO PREDIAL (APLICA SOBRE TERRENO)			
	NÚMERO	FECHA (DÍA/MES/AÑO)	FOLIOS
X	N/A	N/A	N/A
X	N/A	N/A	N/A
X	N/A	N/A	N/A
X	N/A	N/A	N/A
X	N/A	N/A	N/A

X	5. ARCHIVO MAGNÉTICO	NOMBRE	CELDA COUNTRY
		FORMATO	DWG - AUTOCAD 2000

X	6. CONTRATO PROMESA	X	CONTRATO	X	DE ARRIENDO		
			PROMESA		COMPRVENTA		
		FECHA (DÍA/MES/AÑO)		01/07/2008		FOLIOS	6

CELEBRANTES			CALIDAD				
NOMBRE	CÉDULA/NIT	EXPEDIDA EN	PROPIETARIO O APODERADO	ARRENDADOR	ARRENDATARIO	VENDEDOR	COMPRADOR
INVERSIONES NICLATA Y CIA S EN C	830.029.900 -1	BOGOTA	EDUARDO ORTIZ HERRERA	X	N/A	N/A	N/A
TELEFONICA MOVILES COLOMBIA S.A.	830.037.330 -7	BOGOTA	MARTHA ELENA RUIZ D-G	X	N/A	N/A	N/A

7. PODERES Y AUTORIZACIONES

[illegible]

1991	1992
44	5

RESOLUCIÓN No. 0660

FECHA 3 ABR 2009

Por lo cual se (1) diseño y ocupación del espacio donde se instalarán los elementos que conforman una Estación de la Red de Telecomunicaciones denominada 2 - CELDA COUNTRY localizada en la KR 19 C 90 30 Localidad CHAPINERO Urbanización EL CHICO

8. AUTORIZACIÓN DE LA UNIDAD ADMINISTRATIVA DE LA AERONÁUTICA CIVIL, PREVIA REVISIÓN DE LOS ESTUDIOS TÉCNICOS CORRESPONDIENTES				
FECHA ACTA (DÍA/MES/AÑO)	OFICIO #	AUTORIZÓ	ALTURA AUTORIZADA	FOLIOS
22/08/2008	4400-1A-2008018260	AERONAUTICA CIVIL	32	3

UBICACIÓN DE ESTACIÓN		ALTURA AUTORIZADA	
<input checked="" type="checkbox"/>	SOBRE TERRENO	ALTURA EDIFICIO	21,35 METROS
<input type="checkbox"/>	SOBRE TERRAZA	ALTURA DE LA TORRE, MÁSTIL O MONOPOLO	4 METROS
		ALTURA PARARRAYOS	3 METROS
		ALTURA TOTAL	28,35 METROS

9. VECINOS COLINDANTES	DIRECCIÓN
NORTE	Kr 19 C 91 - 08
SUR	Cl 90 19 A - 46
	Cl 90 19 A - 60
ORIENTE	KR 19 A 90-41/49
	KR 19 A 90-27
OCCIDENTE	CRA 19 C

10. PLANOS DE DISEÑO		FOLIOS
<input checked="" type="checkbox"/>	PLANO DE LOCALIZACIÓN E IDENTIFICACIÓN DEL PREDIO O PREDIOS POR COORDENADAS OFICIALES DEL PAÍS, DEACUERDO CON LAS PUBLICACIONES CARTOGRAFICAS DEL INSTITUTO AGUSTIN CODAZZI Y/O LEVANTAMIENTOS TOPOGRAFICOS CERTIFICADOS, INDICANDO CON PRECISIÓN LA ELEVACIÓN DEL TERRENO SOBRE EL CUAL SE INSTALARA LA ESTACION, LA UBICACION, DISTRIBUCION, Y ALTURA DE LAS TORRES, ANTENAS Y DEMAS ELEMENTOS OBJETO DE INSTALACION Y LA LOCALIZACION DE LA SEÑALIZACION DE DIFERENCIACION DE ZONAS, TODO ELLO MOSTRANDO CLARAMENTE LA DIMENSION Y/O TAMAÑO DE LAS INSTALACIONES.	3
<input checked="" type="checkbox"/>	PLANOS DE DISEÑO DE LOS ESTUDIOS TECNICOS (ESTRUCTURAS, ANCLAJES, CIMENTACION Y OTROS).	2

11. OTROS DOCUMENTOS		FOLIOS
<input checked="" type="checkbox"/>	COPIA DOCUMENTO DE IDENTIDAD DEL SOLICITANTE.	1
<input checked="" type="checkbox"/>	CERTIFICADO CÁMARA Y COMERCIO	6

E. RESPONSABILIDAD


DECLARO BAJO LA GRAVEDAD DE JURAMENTO QUE ME RESPONSABILIZO POR LA VERACIDAD DE LA INFORMACIÓN CONTENIDA EN EL PRESENTE FORMULARIO Y DEMAS DOCUMENTOS ANEXOS, ASI MISMO MANIFIESTO QUE EL PROYECTO PRESENTADO CUMPLE CON LAS NORMAS QUE REGULAN LA MATERIA, QUE RESPETA LA DESTINACIÓN DEL BIEN OBJETO DE LA INTERVENCIÓN U OCUPACIÓN Y ME COMPROMETO A EJECUTAR LA OBRA DE ACUERDO CON LAS ESPECIFICACIONES CONTENIDAS EN LA PRESENTE SOLICITUD

VICTOR HUGO CALDERON JARAMILLO

T.P. 53381 CSJ

FIRMA DEL SOLICITANTE

NOTA: PARA LA CONTINUIDAD DEL TRÁMITE ES IMPORTANTE ANEXAR, POSTERIOR A LA RADICACION DE ESTE FORMATO, LA PUBLICACIÓN EN DIARIO DE ALTA CIRCULACIÓN Y LAS COMUNICACIONES A VECINOS COLINDANTES CON LA COPIA DE LA CONSTANCIA DE CORREO CERTIFICADO.

F 14	 ALCALDIA MAYOR DE BOGOTÁ D.C. Secretaría Distrital de PLANEACIÓN Carrera 30 No. 24-90 Conmutador 3358000 Bogotá D.C. www.sdp.gov.co	Espacio reservado para radicación
---------------------------	--	-----------------------------------

RESOLUCIÓN No. 0660 FECHA 3 ABR 2009

Por la cual se **(1) NIEGA** el diseño y ocupación del espacio donde se instalarán los elementos que conforman una Estación de la Red de Telecomunicaciones denominada **(2) COUNTRY** localizada en la **(3) carrera 19 C No. 90-30** Urbanización **(4) El Chicó** Localidad **(5) Chapinero**

**F. PARA USO EXCLUSIVO DE LA SECRETARÍA DISTRITAL DE PLANEACIÓN
(NO DISPONIBLE EN VENTANILLA)**

NORMA REGLAMENTARIA:	Decreto 061 /97, Decreto 564/06, Decreto 159/04, Decreto 195/05, Decreto 190 de 2004, Decreto 059 de 2004. REFERENCIAS: 1-2008-48248, 1-2008-51495, 1-2009-04769, 3-2008-11224, 3-2009-03320
----------------------	--

UPZ N°.	97	NOMBRE	CHICO LAGO				
DECRETO N°	059	FECHA DECRETO (DÍA/MES/AÑO)	14/02/07		INTERÉS PATRIMONIAL	No	
SECTOR NORMATIVO	2	SUBSECTOR DE USOS	I	SUBSECTOR DE EDIFICABILIDAD	A	TRATAMIENTO	Consolidación con cambio de patrón

CONCEPTO DE	RADICACIÓN	FAVORABLE			
		SI	NO	N/A	
PATRIMONIO				N/A	
VIAS				N/A	
INSTITUTO DISTRITAL DE PATRIMONIO DISTRITAL				N/A	APLICA CUANDO LA ESTACIÓN DE TELECOMUNICACIONES SE UBICA EN INMUEBLE CON CARÁCTER DE BIEN DE INTERÉS CULTURAL
AUTORIDADES AMBIENTALES				N/A	APLICA SI EL PREDIO DONDE SE LOCALIZARÁ LA ESTACIÓN, ESTÁ UBICADO EN ZONA QUE AFECTE LOS CERROS ORIENTALES, CHUCUAS, HUMEDALES O LAS ZONAS QUE CORRESPONDAN AL SISTEMA HÍDRICO U OROGRÁFICO DE LA CIUDAD (ARTÍCULO 10 DEL DECRETO DISTRITAL 061 DE 1997).

PUBLICACIÓN EN DIARIO DE AMPLIA CIRCULACIÓN	DIARIO	LA REPUBLICA		
	FECHA	24/11/08		ALTURA APROBADA
	RADICADO	1-2008-51495		N/A
	FECHA RADICADO EN SDP	09/12/08		
	FOLIOS	2		

COMUNICACIÓN A VECINOS COLINDANTES	DIRECCIÓN	CORREO CERTIFICADO		RADICACIÓN ANTE LA SDP		FOLIOS
		FECHA ENVÍO (DÍA/MES/AÑO)	# CERTIFICACIÓN	NÚMERO	FECHA (DÍA/MES/AÑO)	
NORTE	Carrera 19 C No. 91-08	01/12/08	200002740383	1-2009-04769	09/02/09	2
SUR	Calle 90 No. 19 A-46	01/12/08	200002740381	1-2009-04769	09/02/09	2
	Calle 90 No. 19 A-60		No aportó	No aportó		
ORIENTE	Carrera 19 A No. 90-41/49	01/12/08	200002740379	1-2009-04769	09/02/09	2
	Carrera 19 A No. 90-27	01/12/08	200002740378	1-2009-04769	09/02/09	2
OCCIDENTE	Vía Pública Carrera 19 C	N/A	N/A	N/A	N/A	N/A

INQUIETUDES DE LA CIUDADANÍA RELACIONADAS CON ESTA SOLICITUD

NOMBRE CIUDADANO	NÚMERO DE RADICACIÓN DE ENTRADA	FECHA ENTRADA	NÚMERO DE RADICACIÓN DE RESPUESTA	FECHA RESPUESTA
N/A				

OBSERVACIONES ARQUITECTÓNICAS Y URBANÍSTICAS :

[Firma]

[Firma]

Por la cual se (1) NIEGA el diseño y ocupación del espacio donde se instalarán los elementos que conforman una Estación de la Red de Telecomunicaciones denominada (2) COUNTRY localizada en la (3) carrera 19 C No. 90-30 Urbanización (4) El Chicó Localidad (5) Chapinero

N/A
OBSERVACIONES TÉCNICAS:
N/A

A. NOTAS DE LA LICENCIA EN CASO DE APROBACIÓN

- Esta aprobación no ampara las obras de construcción, ampliación, modificación, adecuación, restauración, reforzamiento estructural, demolición y construcción del cerramiento que deban realizarse en el predio para el emplazamiento de los elementos que conforman la estación base de telecomunicaciones inalámbricas. Dicha aprobación está sujeta a las normas vigentes sobre licencias urbanísticas, reconocimiento de edificaciones y legalización de asentamientos humanos expedida por Curador Urbano (Decreto 564 de 2006)
- El Ministerio de Comunicaciones mediante la Resolución 001645 del 29 de julio de 2005 (Por la cual se reglamenta el Decreto 195 de 2005), estableció en su Artículo 3o. FUENTES INHERENTEMENTE CONFORMES, lo siguiente:
"... Además de los emisores que cumplan con los parámetros estipulados en el numeral 3.11 del Decreto 195 de 2005, para los efectos del Decreto 195 de 2005 y de la presente Resolución, se definen como Fuentes Inherentemente Conformes, los emisores que emplean los siguientes sistemas y servicios, por cuanto sus campos electromagnéticos emitidos cumplen con los límites de exposición pertinentes y no son necesarias precauciones particulares:
 • Telefonía Móvil Celular (...)"
- Por lo tanto, estos servicios no están obligados a realizar las mediciones que trata el Decreto 195 de 2005, ni a presentar la Declaración de Conformidad de Emisión Electromagnética. Sin embargo, esto no impide al Ministerio de Comunicaciones de revisar periódicamente estos valores e incluir alguno de estos servicios cuando lo crea conveniente".
- El Decreto Distrital 061 de enero 31 de 1997, reglamentario del Acuerdo Distrital 6 de 1990, establece que los predios que se destinen a la instalación de la red de telecomunicaciones inalámbricas, se registrarán por las disposiciones urbanísticas y arquitectónicas que allí se contienen y, en lo no previsto en este, por las normas de los decretos de asignación de tratamientos o por las demás normas específicas.
- Si para el predio que nos ocupa, se expidió la reglamentación específica de conformidad con el Plan de Ordenamiento Territorial, serían aplicables las disposiciones arquitectónicas contenidas en dicha reglamentación.
- El Decreto Distrital 061 de enero 31 de 1997, no prevé otras limitantes de uso, dado que el establecimiento, la instalación, la expansión, la modificación, la ampliación, la renovación y la utilización de la red de telefonía móvil celular o de cualquiera de sus elementos, constituyen motivo de utilidad pública e interés social.
- Revisado el proyecto y confrontado con lo establecido en los artículos 5, 6 y 7 del Decreto Distrital 061 del 31 de enero de 1997.
- Constituye condición resolutoria del presente acto administrativo, la acreditación mediante documento idóneo de autoridad competente que la estación de telecomunicaciones inalámbricas autorizada por este, atenta contra la salud, en forma tal, que sea necesario removerla del lugar donde se encuentra ubicada si no se pueden tomar las medidas necesarias para mitigar los efectos nocivos.
- El presente permiso de aprobación del diseño y ocupación del espacio para la instalación de los elementos que conforman una estación base de la red de telecomunicaciones inalámbricas no genera derechos de propiedad.
- La presente aprobación se concede sin perjuicio de las acciones y decisiones que instauren o profieran otras autoridades dentro del ámbito de sus competencias.
- El presente permiso se otorga sin perjuicio del cumplimiento de las normas que expidan los Gobiernos Nacional y Distrital, sobre el emplazamiento de los componentes de las estaciones de telecomunicaciones inalámbricas sobre los elementos que constituyan espacio público, dentro de los términos que dichas normas establezcan.
- Los documentos anexos y entregados forman parte integral de la presente resolución.
- "Las estaciones están compuestas por : el cuarto de equipos y el generador, el aire acondicionado, el cuarto de tanque de combustible, la subestación de energía, la caseta de vigilancia, y las respectivas estructuras de soporte de las antenas, tales como torres, mástiles, monopolos y similares." Decreto Distrital 061 del 31 de enero de 1997 artículo 2.
- La presente resolución NO ampara las obras diferentes a las establecidas en el Decreto Distrital 061 del 31 de enero de 1997 artículo 2.
- Art. 3. Resolución 1645 de 29 de Julio de 2005 Mincomunicaciones: "Fuentes inherentemente conformes ... se definen como Fuentes Inherentemente conformes, los emisores que emplean los siguientes sistemas y servicios, por cuanto sus campos electromagnéticos emitidos cumplen con los límites de exposición pertinentes y no son necesarias precauciones particulares : - Telefonía Móvil celular ... Por lo tanto estos servicios no están obligados a realizar las mediciones que trata el decreto 195 de 2005, ni a presentar la Declaración de Conformidad de Emisión Electromagnética."
- Contra la presente resolución procede el recurso de reposición ante el (la) Subsecretario (a) de Planeación Territorial de la SECRETARÍA DISTRITAL DE PLANEACIÓN, y el de apelación ante el (la) Secretario (a) de la SECRETARÍA DISTRITAL DE PLANEACIÓN, los que deben ser interpuestos, en el acto de notificación personal, o dentro de los cinco (5) días hábiles siguientes a la fecha de esta.
- OTRAS NOTAS:

Revisada la documentación aportada por la sociedad TELEFÓNICA MÓVILES COLOMBIA S.A., mediante las radicaciones n° 1-2008-48248 del 14 de noviembre de 2008, 1-2008-51495 del 9 de diciembre de 2008 y 1-2009-04769 del 9 de febrero de 2009, para la aprobación para la instalación de los elementos que conforman una Estación de la Red de Telecomunicaciones denominada COUNTRY, se observa lo siguiente:

- Mediante escrito radicado en esta Secretaría con el número 1-2008-48248 del 14 de noviembre de 2008, la sociedad TELEFÓNICA MÓVILES COLOMBIA S.A., con NIT 830.037.330-7, representada legalmente por la señora Martha Elena Ruiz Díaz Granados, identificada con la cédula de ciudadanía No. 39.775.711 de Usaquén, en calidad de arrendataria del predio ubicado en la carrera 19 C No. 90-30, de la urbanización "El Chicó", de la Localidad de Chapinero, solicitó a la Secretaría Distrital de Planeación, la aprobación del diseño y ocupación del espacio para la instalación de una estación base de telecomunicaciones inalámbricas, denominada COUNTRY, para el predio citado.

- Mediante escritos radicados en esta Secretaría, la sociedad TELEFÓNICA MÓVILES COLOMBIA S.A. anexó al expediente los siguientes documentos:

Radicación n° 1-2008-51495 del 9 de diciembre de 2008: Aviso de publicación en diario de amplia circulación.
 Radicación n° 1-2009-04769 del 9 de febrero de 2009: responde requerimientos.

Por la cual se **(1) NIEGA** el diseño y ocupación del espacio donde se instalarán los elementos que conforman una Estación de la Red de Telecomunicaciones denominada **(2) COUNTRY** localizada en la **(3) carrera 19 C No. 90-**
(30) Urbanización (4) El Chicó Localidad (5) Chapinero

La Secretaría Distrital de Planeación, mediante oficio n° 2-2008-42194 del 24 de diciembre de 2008, emitió al peticionario el Acta de Observaciones y Correcciones, entre los cuales, se encuentran los siguientes requerimientos:

(...)

"Requerimiento urbanístico n° 1: Corregir, aclarar y/o completar la siguiente información solicitada en el formulario oficial F-14":

(...)

e. Corregir los linderos del predio (B-11), según la escritura y/o licencia de construcción.

Requerimiento urbanístico n° 2. "Anexar la licencia de la construcción existente, expedida por Curaduría Urbana, que apruebe las modificaciones del área del edificio donde se propone ubicar la estación de telecomunicaciones, según lo reglamenta el artículo 16 del decreto 195 de 2005. Lo anterior, teniendo en cuenta que en el plano de la propuesta n° PL-1, se plantean, entre otras, las siguientes modificaciones del área del edificio donde se propone instalar la estación de telecomunicaciones, respecto con los planos aprobados mediante licencia de construcción n° LC-01-04-0588 del 5 de julio de 2001, expedida por la Curaduría Urbana n° 1, que se encuentra en el archivo de la SDP:

- Modificación de la volumetría y de los linderos parciales y totales del área de la cubierta.
- Modificación de niveles parciales y totales del punto fijo donde se propone ubicar la estación de telecomunicaciones".

Requerimiento urbanístico n° 3: En la planta de la propuesta, anotar las dimensiones del área libre entre todos los equipos de la estación (los cuales deben estar identificados) y los bordes de terraza o placa, en una escala legible y cumpliendo con la dimensión mínima de 2 metros, reglamentada en el artículo 6° del decreto 061 de 1997".

Requerimiento urbanístico n° 5. Anexar las cartas informativas a vecinos y certificaciones de envío de las mismas, así como la página original del periódico donde se informe de la solicitud cursada ante esta Secretaría.

- Dichos requerimientos fueron respondidos por la sociedad TELEFÓNICA MÓVILES COLOMBIA S.A., mediante la radicación n° 1-2009-04769 del 9 de febrero de 2009, contestando, sobre los requerimientos urbanísticos n° 1, 2, 3 y 5, lo siguiente:

"REQUERIMIENTOS URBANISTICOS Y ARQUITECTONICOS:

1. Se corrige, aclara y complementa la siguiente información solicitada en el formulario oficial F-14, los ítems a, b, c, d, e y f
(...).

2. Adjuntamos nuevos planos de la propuesta PL1, con base en el cumplimiento de la norma, el cual está basado en la licencia de construcción para modificación y demolición parcial, con plano aprobado n° 01-4-0588 del 5 de julio de 2001 de la Curaduría Urbana n° 4".

3. En la planta de la propuesta, se anota las dimensiones del área libre entre los equipos de la estación, a borde de terraza o placa, en escala legible y dando cumplimiento a los asilamientos (sic), con base en el artículo 6° del decreto 061/07 (sic)".

5. Se anexan las cartas informativas a vecinos y la certificación de envío de las mismas, a saber:

(...)

Calle 90 No. 19 A-60

- Una vez revisada la documentación aportada por la sociedad TELEFÓNICA MÓVILES COLOMBIA S.A., mediante las raditaciones n° 1-2008-48248 del 14 de noviembre de 2008, 1-2008-51495 del 9 de diciembre de 2008 y 1-2009-04769 del 9 de febrero de 2009, se encontró que incluyó la totalidad de los requerimientos solicitados por la Dirección de Vías, Transporte y Servicios Públicos, según memorando n° 3-2009-03320 del 16 de marzo de 2009, emitido por esa Dirección.

- Revisado el cumplimiento de los requisitos urbanísticos y arquitectónicos por parte de la Dirección de Servicio al Ciudadano, se encontró que no cumplió con los siguientes:

Por la cual se **(1) NIEGA** el diseño y ocupación del espacio donde se instalarán los elementos que conforman una Estación de la Red de Telecomunicaciones denominada **(2) COUNTRY** localizada en la **(3) carrera 19 C No. 90-30** Urbanización **(4) El Chicó** Localidad **(5) Chapinero**

Requerimiento urbanístico n° 1:

e.- No corrigió los linderos del predio registrados en la casilla B-11 del formulario oficial F-14 y en el plano de la propuesta PL-1, respecto con los anotados en la escritura pública n° 1631 de 1995 y/o en los planos aprobados mediante las licencias de construcción n° 01-4-0588 del 5 de julio de 2001 y n° 98-4-0345 del 9 de junio de 1988 expedidas por la Curaduría Urbana n° 4 que se encuentran en el archivo general de esta Secretaría. Lo anterior, teniendo en cuenta que en la casilla B-11 del formulario F-14, se registran dimensiones de los linderos norte y sur de 35 metros y 24.30 metros, en el plano de la propuesta PL-1 se registran dimensiones de 35 metros, y en la escritura y en los planos de las licencias de construcción, dichas dimensiones corresponden a 33 y 38 metros, respectivamente.

Requerimiento urbanístico n° 2: No anexó la licencia de la construcción existente, expedida por Curaduría Urbana, que apruebe las modificaciones del área del edificio donde se propone ubicar la estación de telecomunicaciones, según lo reglamenta el artículo 16 del decreto 195 de 2005, toda vez que en el plano de la propuesta n° PL-1, se plantean las siguientes modificaciones del área del edificio donde se propone instalar la estación de telecomunicaciones, respecto con los planos aprobados mediante licencia de construcción n° LC-01-04-0588 del 5 de julio de 2001, expedida por la Curaduría Urbana n° 4, que se encuentra en el archivo de la SDP:

- Modificación de los linderos norte y sur del área de la cubierta, de 38 metros y 33 metros, a 35 metros, respectivamente.
- Modificación del nivel de cubierta del punto fijo donde se propone ubicar la estación de telecomunicaciones, de N+21.87 metros a N+21.35 metros.

Requerimiento urbanístico n° 3: En la planta de la propuesta PL-1, no fueron anotadas las dimensiones del área libre entre los gabinetes propuestos, que forman parte de los equipos de la estación de telecomunicaciones (y que no están identificados por el proponente) y los bordes de terraza o placa, cumpliendo con la dimensión mínima de 2 metros, reglamentada en el artículo 6° del decreto 061 de 1997.

Requerimiento urbanístico n° 5: No anexó la carta informativa al vecino colindante de la calle 90 No. 19 A-60 y la certificación de envío de la misma. Aún cuando el peticionario los relaciona en el oficio n° 2-2008-04769 del 9 de febrero de 2009, dichos documentos no fueron adjuntados al expediente.


En virtud de la anteriormente expuesto,


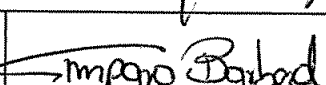


Se **NIEGA** la solicitud de la sociedad TELEFÓNICA MÓVILES COLOMBIA S.A., para el diseño y ocupación del espacio donde se instalarán los elementos que conforman una Estación de la Red de Telecomunicaciones denominada COUNTRY, a ser ubicada en el predio de la carrera 19 C No. 90-30, de la urbanización "El Chicó", de la Localidad de Chapinero, por no dar cumplimiento a la totalidad de los requerimientos efectuados por la Secretaría Distrital de Planeación, según oficio n° 2-2008-42194 del 24 de diciembre de 2008.

NOTIFIQUESE, PUBLÍQUESE Y CÚMPLASE, dada en Bogotá D. C., a los: 3 ABR 2009


SUBSECRETARIO (A) DE PLANEACIÓN TERRITORIAL

En uso de sus facultades legales, en especial las que le confiere el Decreto 550 de 2006


Abogado
Subsecretaría de Planeación Territorial

			
Revisión Arquitectónica Dirección de Servicio al Ciudadano	Director (a) de Servicio al Ciudadano	Revisión Técnica Dirección de Vías, Transporte y Servicios Públicos	Director (a) de Vías, Transporte y Servicios Públicos