 <p>ALCALDÍA MAYOR DE BOGOTÁ D.C. Secretaría Distrital de PLANEACIÓN Bogotá Positiva</p>	<p align="center">RED DE TELECOMUNICACIONES M-FO-014 DIRECCIÓN DE SERVICIO AL CIUDADANO</p>	<p>Espacio para radicación</p>
---	---	--------------------------------

RESOLUCIÓN No. **0661** FECHA **3 ABR 2009**

Por lo cual se (1) diseño y ocupación del espacio donde se instalarán los elementos que conforman una Estación de la Red de Telecomunicaciones denominada 2 - ALQUERIA /

localizada en la 3 - CALLE 37 A BIS A SUR No 68 A - 40 / Urbanización 4 - ALQUERIA LA FRAGUA
Localidad 5 - KENNEDY /

A. IDENTIFICACIÓN DEL SOLICITANTE									
1. ENTIDAD O EMPRESA:		TELEFONICA MOVILES COLOMBIA S.A.							
2. NIT:	830.037.330-7	3. MATRÍCULA MERCANTIL	00830283	4. FECHA	OCT 21/08	5. SEDE	NORTE		
6. REPRESENTANTE LEGAL:		MARTHA ELENA RUIZ DIAZ-GRANADOS							
7. DOCUMENTO DE IDENTIDAD:	CE	CC	39.775.711	DE:	USAQUEN				
8. APODERADO:	VICTOR HUGO CALDERON JARAMILLO			9. MATRÍCULA PROFESIONAL:	53381 CSJ	10. PODER	X	SI	NO
11. DOCUMENTO DE IDENTIDAD:	CE	CC	19.479.722	DE:	BOGOTA				
12. DIRECCIÓN DE NOTIFICACIÓN:		CALLE 100 No 7-33 PISO 11							
13. CORREO ELECTRÓNICO:		victor.calderon@telefonica.com.co			14. TELÉFONO:	5922282	15. FAX:	6501861	
16. OTRO		N/A							

B. IDENTIFICACIÓN DEL PREDIO O INMUEBLE									
1. DIRECCIÓN ACTUAL (NOMENCLATURA OFICIAL CERTIFICADA POR CATASTRO):		CALLE 37 A BIS A SUR No 68 A - 40				NÚMERO SOLICITUD RADICACIÓN		120855	
2. DIRECCIÓN ANTERIOR CERTIFICADA POR CATASTRO:		CALLE 38 BIS A SUR No 52 B - 24				3. CÓDIGO DEL SECTOR		45421108	
4. DIRECCIÓN DE LA PROPIEDAD REGISTRADA EN LA MATRÍCULA ANMOBILIARIA:		CALLE 38 A SUR No 52 B - 20		5. TIPO	URBANO	6. LOTE:	19	7. MANZANA:	11
8. MATRÍCULA INMOBILIARIA NÚMERO:		50S-586357		9. CÉDULA CATASTRAL:		38BISA52A17		10. CÓDIGO DE MANZANA CATASTRAL:	
								004542 11	
11. LINDEROS:	NORTE	22.1 Mts lote 12	SUR	22.5 Mts con la cll 37 A bis A Sur	ORIENTE	12.5 Mts lote 7	OCCIDENTE	15 Mts con lote 9	
12. ÁREA:	324.97	MTS2	13. COORDENADAS		N 4°.36'.12.89" W 74°.08'.05.11"		14. PLANO DE LOTEJO No.		B8/4-21
15. PROPIETARIO:		LUIS EDUARDO ZEA BONILLA							

C. PROYECTO ARQUITECTÓNICO	
1. DENOMINACIÓN DE LA ESTACION DE TELECOMUNICACIONES:	CELDA ALQUERIA
2. DESCRIPCIÓN DEL PROYECTO (Artículo 23, numeral 12, Decreto 564 de 2006):	ALTURA SOLICITADA ESTACION 31 mts.
<p>VER ANEXO ADJUNTO EN LA CARPETA 9 folios</p>	

[Handwritten signature]

[Handwritten mark]

RESOLUCIÓN No.

0661

FECHA

3 ABR 2009

Por lo cual se (1) diseño y ocupación del espacio donde se instalarán los elementos que conforman una Estación de la Red de Telecomunicaciones denominada

2 - ALQUERIA


localizada en la 3 - CALLE 37 A BIS A SUR No 68 A - 40

Urbanización 4 - ALQUERIA LA FRAGUA

Localidad 5 - KENNEDY

3. LOCALIZACIÓN ESTACIÓN		4. ELEMENTOS ADICIONALES			
<input checked="" type="checkbox"/>	SOBRE TERRENO	a. SUBESTACIÓN ELÉCTRICA	b. CASETA DE VIGILANCIA	c. AIRE ACONDICIONADO	d. CUARTO TANQUE COMBUSTIBLE
	SOBRE TERRAZA	e. GENERADOR	f. CUARTO EQUIPOS	<input checked="" type="checkbox"/> g. TORRE, MÁSTIL O MONOPOLO	h. ANTEJARDÍN

5. AISLAMIENTO	NORTE	SUR	ORIENTE	OCCIDENTE
EXIGIDO	3 MTS.	2.5 MTS	2.5 MTS	2.5 MTS
PROPUESTO	3.93 MTS.	8.25 MTS	9.63 MTS	9.19 MTS


 ARQ. MAURICIO QUIRÓGA MARTÍNEZ
 MAT. 2570070369CND
 6. FIRMA DEL INGENIERO O ARQUITECTO
 AUTORIZADO POR EL OPERADOR SOLICITANTE

D. RELACIÓN Y RESUMEN DE DOCUMENTOS ANEXOS

LOS DOCUMENTOS QUE SE LISTAN A CONTINUACIÓN FORMAN PARTE INTEGRAL DE LA PRESENTE RESOLUCIÓN Y REPOSAN EN EL EXPEDIENTE.

1. INSTITUCIONALES

	DOCUMENTOS	ESPEDIDO POR	FECHA (DÍA/MES/AÑO)	RADICACIÓN	FOLIOS
<input checked="" type="checkbox"/>	a. CERTIFICADO DE EXISTENCIA Y REPRESENTACIÓN LEGAL	CAMARA DE COMERCIO DE BOGOTA	21/10/2008	N/A	6
	b. CERTIFICADO DE PERSONERÍA JURÍDICA Y REPRESENTANTE LEGAL (SI LA INSTALACIÓN ES SOBRE TERRAZA)		N/A	N/A	N/A
<input checked="" type="checkbox"/>	c. CERTIFICADO DE TRADICIÓN Y LIBERTAD DE LA MATRÍCULA INMOBILIARIA VIGENTE	OFICINA DE REGISTRO DE INSTRUMENTOS PÚBLICOS DE LA CIUDAD DE BOGOTA ZONA SUR 505-586357	26/11/2008	N/A	1
<input checked="" type="checkbox"/>	d. CERTIFICADO DE NOMENCLATURA	DEPARTAMENTO ADMINISTRATIVO DE CATASTRO DISTRITAL	05/02/2008	120855	1
<input checked="" type="checkbox"/>	e. PLANO DE LA MANZANA CATASTRAL QUE IDENTIFICA EL PREDIO	DEPARTAMENTO ADMINISTRATIVO DE CATASTRO DISTRITAL	19/02/2008	N/A	1
<input checked="" type="checkbox"/>	f. LICENCIA DE CONSTRUCCIÓN	Licencia de Construcción, cerramiento y demolición total No LC 08 - 4- 1240 y plano	09/01/2009	N/A	3
<input checked="" type="checkbox"/>	g. ACREDITACIÓN DEL TÍTULO HABILITANTE PARA LA PRESTACIÓN DEL SERVICIO Y/O ACTIVIDAD	MINISTERIO DE COMUNICACIONES	15/06/2007	X	1
<input checked="" type="checkbox"/>	h. PLANO URBANISTICO ESCALA 1:1000	PLANOTECA S.D.P. B8/4-21		N/A	1
<input checked="" type="checkbox"/>	i. ESCRITURA PÚBLICA No. 3427	NOTARIA 15	19/11/1980		4
<input checked="" type="checkbox"/>	j. CEDULA DE CIUDADANÍA PROPIETARIO	REGISTRARÍA NACIONAL	SI	N/A	1

2. ESTUDIOS TÉCNICOS

2. ESTUDIOS TÉCNICOS		EMPRESA Y/O PROFESIONAL QUE REALIZÓ EL ESTUDIO	IDENTIFICACIÓN	PLANOS PRESENTADOS	FOLIOS
X	a. ESTUDIO DE SUELOS Y CIMENTACIONES	INVYCON LTDA. - ING. HERNANDO MARQUEZ	79.554.516	N/A	20
X	b. ESTUDIO DE CIMENTACION TORRE	C.M.A. - ING. GIMENO ADOLFO LEON	4.069.183	N/A	8
X	c. DISEÑO DE LA CIMENTACIÓN TORRE	C.M.A. - ING. GIMENO ADOLFO LEON	4.069.183	1	
X	d. MEMORIAS DE CALCULO DE LA TORRE	C.M.A. - ING. JUAN MANUEL PABON	79.711.058	N/A	16
X	e. MEMORIAS DE CALCULO DE PLACA DE EQUIPOS	LUIS GUILLERMO GUARDELA S.	8.850.659	N/A	6
X	f. DISEÑO DE PLACA DE EQUIPOS	LUIS GUILLERMO GUARDELA S.	8.850.659	1	
	g. N/A	N/A	N/A	N/A	N/A
	h. N/A	N/A	N/A	N/A	N/A
	i. N/A	N/A	N/A	N/A	N/A
	j. N/A	N/A	N/A	N/A	N/A
	k. N/A	N/A	N/A	N/A	N/A
	l. N/A	N/A	N/A	N/A	N/A

FECHA 3 ABR 2009

Por lo cual se (1) diseño y ocupación del espacio donde se instalarán los elementos que conforman

una Estación de la Red de Telecomunicaciones denominada

2 - ALQUERIA

localizada en la 3 - CALLE 37 A BIS A SUR No 68 A - 40

Urbanización	4 - ALQUERIA LA FRAGUA
--------------	------------------------

Localidad 5 - KENNEDY

3. ACTA DE RESPONSABILIDAD DE ANÁLISIS Y DISEÑO DE LOS ESTUDIOS TÉCNICOS (EXONERAN AL DISTRITO CAPITAL DE CUALQUIER RESPONSABILIDAD POR PERJUICIOS QUE SE PUEDAN OCASIONAR CON LA INSTALACIÓN DE LA ESTACIÓN)

	ACTA DE RESPONSABILIDAD DE:	NOMBRE DEL PROFESIONAL QUE SUSCRIBE EL ACTA	MATRÍCULA PROFESIONAL	ESPECIALIDAD	FECHA ACTA (DÍA/MES/AÑO)	CERTIFICADO COPNIA	FOLIOS
X	a. ESTUDIO DE SUELOS	HERNANDO MARQUEZ	25202-57450 CND	ING. CIVIL	20/01/2009	123855	3
X	c. ESTUDIO DE CIMENTACION TORRE	GIMENO ADOLFO LEON LOPEZ	25202126953 CND	ING. CIVIL	28/01/2009	112153	3
X	d. MEMORIAS DE CALCULO DE LA TORRE	JUAN MANUEL PABON	2520273829 CND	ING. CIVIL	20/01/2009	118885	3
X	e. MEMORIAS DE CALCULO DE PLACA DE EQUIPOS	LUIS GUILLERMO GUARDELA S.	13202100384 BLV	ING. CIVIL	20/05/2008	112509	3
	f. DISEÑO DE ANCLAJES	N/A	N/A	N/A	N/A	N/A	N/A
X	g. GARANTIA DE NO CAUSAR INTERFERENCIAS	VICTOR HUGO CALDERON	53381	ABOGADO APODERADO	10/03/2008	N/A	1
X	h. ANÁLISIS Y DISEÑO DE LOS ESTUDIOS TÉCNICOS (FIRMA OPERADOR)	FELIPE CUCALON	N/A	VICE PRESIDENTE TECNICO	07/04/2008	N/A	1
	i. OTROS	N/A	N/A	N/A	N/A	N/A	N/A
	j. Tarjeta Profesional Arq.	MAURICIO QUIROGA	25700-70369CDN	ARQUITECTO	19/02/1998	N/A	1
	k. Certificado de Vigencia Arq.	MAURICIO QUIROGA	25700-70369CDN	ARQUITECTO		18261	1
	l. N/A	N/A	N/A	N/A	N/A	N/A	N/A
	m. N/A	N/A	N/A	N/A	N/A	N/A	N/A
	n. N/A	N/A	N/A	N/A	N/A	N/A	N/A

4. RECIBOS DE PAGO PREDIAL (APLICA SOBRE TERRENO)			
	NÚMERO	FECHA (DÍA/MES/AÑO)	FOLIOS
X	2004	07/02/2003	1
X	2005	17/05/2008	1
X	2006	17/05/2005	1
X	2007	07/06/2006	1
X	2008	12/05/2007	1

X	5. ARCHIVO MAGNÉTICO	NOMBRE	CELDA ALQUERIA
		FORMATO	DWG - AUTOCAD 2000

X	6. CONTRATO O PROMESA	X	CONTRATO	X	DE ARRIENDO		
			PROMESA		COMPRAVENTA		
		FECHA (DÍA/MES/AÑO)		MARZO 15 DE 2008		FOLIOS	5

CELEBRANTES			CALIDAD				
NOMBRE	CÉDULA	EXPEDIDA EN	PROPIETARIO O APODERADO	ARRENDADOR	ARRENTATARIO	VENDEDOR	COMPRADOR
LUIS EDUARDO ZEA BONILLA	2.912.835	BOGOTA		X	N/A	N/A	N/A
				X	N/A	N/A	N/A
MARTHA ELENA RUIZ DIAZ GRANADOS	39.775.711	USAQUEN	Representante Legal	N/A	X	N/A	N/A
N/A	N/A	N/A	N/A	N/A	N/A	N/A	N/A

7. PODERES Y AUTORIZACIONES

[illegible]

RESOLUCIÓN No. **0661**FECHA **3 ABR 2009**

Por lo cual se (1) diseño y ocupación del espacio donde se instalarán los elementos que conforman

una Estación de la Red de Telecomunicaciones denominada

2 - ALQUERIA

localizada en la 3 - CALLE 37 A BIS A SUR No 68 A - 40

Urbanización 4 - ALQUERIA LA FRAGUA

Localidad 5 - KENNEDY

8. AUTORIZACIÓN DE LA UNIDAD ADMINISTRATIVA DE LA AERONÁUTICA CIVIL, PREVIA REVISIÓN DE LOS ESTUDIOS TÉCNICOS CORRESPONDIENTES				
FECHA ACTA (DÍA/MES/AÑO)	OFICIO #	AUTORIZÓ	ALTURA AUTORIZADA	FOLIOS
07/03/2008	4400-IA-557-08	AERONAUTICA CIVIL	31	2

UBICACIÓN DE ESTACIÓN		ALTURA AUTORIZADA	
<input checked="" type="checkbox"/>	SOBRE TERRENO	ALTURA EDIFICIO	N/A METROS
<input type="checkbox"/>	SOBRE TERRAZA	ALTURA DE LA TORRE, MÁSTIL O MONOPOLO	25 METROS
		ALTURA PARARRAYOS	6 METROS
		ALTURA TOTAL	31 METROS

9. VECINOS COLINDANTES	DIRECCIÓN
NORTE	CARRERA 68 A No 37-63/75 SUR
SUR	CALLE 37 A BIS A SUR
ORIENTE	CALLE 37 A BIS A SUR No 68 A - 32/34
OCCIDENTE	CALLE 37 A BIS A SUR No 68 B - 02/04/06

10. PLANOS DE DISEÑO		FOLIOS
<input checked="" type="checkbox"/>	PLANO DE LOCALIZACIÓN E IDENTIFICACIÓN DEL PREDIO O PREDIOS POR COORDENADAS OFICIALES DEL PAÍS, DEACUERDO CON LAS PUBLICACIONES CARTOGRAFICAS DEL INSTITUTO AGUSTIN CODAZZI Y/O LEVANTAMIENTOS TOPOGRAFICOS CERTIFICADOS, INDICANDO CON PRECISIÓN LA ELEVACIÓN DEL TERRENO SOBRE EL CUAL SE INSTALARA LA ESTACION, LA UBICACION, DISTRIBUCION, Y ALTURA DE LAS TORRES, ANTENAS Y DEMAS ELEMENTOS OBJETO DE INSTALACION Y LA LOCALIZACION DE LA SEÑALIZACION DE DIFERENCIACION DE ZONAS, TODO ELLO MOSTRANDO CLARAMENTE LA DIMENSION Y/O TAMAÑO DE LAS INSTALACIONES.	
<input checked="" type="checkbox"/>	PLANOS DE DISEÑO DE LOS ESTUDIOS TECNICOS (ESTRUCTURAS, ANCLAJES, CIMENTACION Y OTROS).	1


11. OTROS DOCUMENTOS		FOLIOS
<input checked="" type="checkbox"/>	COPIA DOCUMENTO DE IDENTIDAD DEL SOLICITANTE.	
<input checked="" type="checkbox"/>	CERTIFICADO CÁMARA Y COMERCIO	6

E. RESPONSABILIDAD

DECLARO BAJO LA GRAVEDAD DE JURAMENTO QUE ME RESPONSABILIZO POR LA VERACIDAD DE LA INFORMACIÓN CONTENIDA EN EL PRESENTE FORMULARIO Y DEMAS DOCUMENTOS ANEXOS, ASI MISMO MANIFIESTO QUE EL PROYECTO PRESENTADO CUMPLE CON LAS NORMAS QUE REGULAN LA MATERIA, QUE RESPETA LA DESTINACIÓN DEL BIEN OBJETO DE LA INTERVENCIÓN U OCUPACIÓN Y ME COMPROMETO A EJECUTAR LA OBRA DE ACUERDO CON LAS ESPECIFICACIONES CONTENIDAS EN LA PRESENTE SOLICITUD

VICTOR HUGO CALDERÓN JARAMILLO
T.P. 53381 CSJ C.C. 19.479.722 de Bogotá

FIRMA DEL SOLICITANTE

F 14	 ALCALDÍA MAYOR DE BOGOTÁ D.C. Secretaría Distrital de PLANEACIÓN Carrera 30 No. 24-90 Conmutador 3358000 Bogotá D.C. www.sdp.gov.co	Espacio reservado para radicación
---------------------------	--	-----------------------------------

RESOLUCIÓN No. 0661 FECHA 3 ABR 2009

Por la cual se **(1) APRUEBA** el diseño y ocupación del espacio donde se instalarán los elementos que conforman una Estación de la Red de Telecomunicaciones denominada **(2) ALQUERIA** localizada en la **(3) Calle 37 Bis A Sur No. 68 A-40** Urbanización **(4) Alquilerías de La Fragua** Localidad **(5) KENNEDY**

**F. PARA USO EXCLUSIVO DE LA SECRETARÍA DISTRITAL DE PLANEACIÓN
(NO DISPONIBLE EN VENTANILLA)**

NORMA REGLAMENTARIA:	Decreto 061/97, Decreto 564/06, Decreto 190 de 2004, Decreto 159 de 2004, Decreto 195 de 2005, Decreto 251 de 2005. REFERENCIAS: 1-2008-49862, 1-2008-50731, 1-2009-03514, 3-2008-11433, 3-2008-02980, 3-2009-03276
----------------------	---

UPZ N°.	45	NOMBRE	CARVAJAL		
DECRETO N°	251	FECHA DECRETO (DÍA/MES/AÑO)	01/08/05		INTERÉS PATRIMONIAL
					No
SECTOR NORMATIVO	4	SUBSECTOR DE USOS	III	SUBSECTOR DE EDIFICABILIDAD	D
					TRATAMIENTO
					Consolidación con densificación moderada

CONCEPTO DE	RADICACIÓN	FAVORABLE			
		SI	NO	N/A	
PATRIMONIO				X	
VÍAS				X	
INSTITUTO DISTRITAL DE PATRIMONIO DISTRITAL				X	APLICA CUANDO LA ESTACIÓN DE TELECOMUNICACIONES SE UBICA EN INMUEBLE CON CARÁCTER DE BIEN DE INTERÉS CULTURAL
AUTORIDADES AMBIENTALES				X	APLICA SI EL PREDIO DONDE SE LOCALIZARÁ LA ESTACIÓN, ESTÁ UBICADO EN ZONA QUE AFECTE LOS CERROS ORIENTALES, CHUCUAS, HUMEDALES O LAS ZONAS QUE CORRESPONDAN AL SISTEMA HÍDRICO U OROGRÁFICO DE LA CIUDAD (ARTÍCULO 10 DEL DECRETO DISTRITAL 061 DE 1997).

PUBLICACIÓN EN DIARIO DE AMPLIA CIRCULACIÓN	DIARIO	LA REPUBLICA		
	FECHA	28/11/08		ALTURA APROBADA
	RADICADO	1-2008-50731		Una (1) torre triangular de 25 mts sobre terreno, más un (1) pararrayos de 6 mts, para una altura total de 31 mts.
	FECHA RADICADO EN SDP	02/12/08		
	FOLIOS	2		

COMUNICACIÓN A VECINOS COLINDANTES	DIRECCIÓN	CORREO CERTIFICADO		RADICACIÓN ANTE LA SDP		FOLIOS
		FECHA ENVÍO (DÍA/MES/AÑO)	# CERTIFICACIÓN	NÚMERO	FECHA (DÍA/MES/AÑO)	
NORTE	Carrera 68 A No. 37-63/75 Sur	17/09/08	200002740455	1-2008-50731	02/12/08	2
SUR	Vía pública: calle 37 Bis A Sur	N/A	N/A	N/A	N/A	N/A
OCCIDENTE	Calle 37 A Bis Sur No. 68 B-02/04/06	N/A	200002740456	1-2008-50731	02/12/08	2
ORIENTE	Calle 37 A Bis Sur No. 68 A-32/34	28/11/08	200002740454	1-2008-50731	02/12/08	2

INQUIETUDES DE LA CIUDADANÍA RELACIONADAS CON ESTA SOLICITUD				
NOMBRE CIUDADANO	NÚMERO DE RADICACIÓN DE ENTRADA	FECHA ENTRADA	NÚMERO DE RADICACIÓN DE RESPUESTA	FECHA RESPUESTA
N/A				

OBSERVACIONES ARQUITECTÓNICAS Y URBANÍSTICAS:

Se aprueban las características urbanísticas y arquitectónicas de la edificación contenidas en el plano de la propuesta, que coinciden con lo registrado en la licencia de construcción n° LC-08-4-1240 del 29 de diciembre de 2008, expedida por la Curaduría Urbana n° 4 y con sus respectivos planos sellados.

[Firma]

☐ Por la cual se **(1) APRUEBA** el diseño y ocupación del espacio donde se instalarán los elementos que conforman una Estación de la Red de Telecomunicaciones denominada **(2) ALQUERIA** localizada en la **(3) Calle 37 Bis A Sur No. 68 A-40** Urbanización **(4) Alquilerías de La Fragua** Localidad **(5) KENNEDY**

OBSERVACIONES TÉCNICAS:

Una (1) torre triangular de 3.285 mts de lado y 25 mts de altura sobre terreno, más un (1) pararrayos de 6 mts, para una altura total de 31 mts., para soportar nueve (9) antenas celulares tipo RF, tres (3) antenas M/W DE de 0,90 mts de diámetro y tres (3) antenas M/W de 0,60 mts de diámetro. Todos los estudios técnicos se realizaron de conformidad con las normas Colombianas de Diseño y Construcción Sismo Resistente N. S. R. – 98 (Ley 400 de 1997 y Decreto 33 de 1998). Así mismo cumplen con lo estipulado en el Decreto 061 de 1997, respecto de la instalación de estaciones inalámbricas de telecomunicaciones.

A. NOTAS DE LA LICENCIA EN CASO DE APROBACIÓN

1. Esta aprobación no ampara las obras de construcción, ampliación, modificación, adecuación, restauración, reforzamiento estructural, demolición y construcción del cerramiento que deban realizarse en el predio para el emplazamiento de los elementos que conforman la estación base de telecomunicaciones inalámbricas. Dicha aprobación está sujeta a las normas vigentes sobre licencias urbanísticas, reconocimiento de edificaciones y legalización de asentamientos humanos expedida por Curador Urbano (Decreto 564 de 2006)
2. El Ministerio de Comunicaciones mediante la Resolución 001645 del 29 de julio de 2005 (Por la cual se reglamenta el Decreto 195 de 2005), estableció en su Artículo 3o. FUENTES INHERENTEMENTE CONFORMES, lo siguiente:
"... Además de los emisores que cumplan con los parámetros estipulados en el numeral 3.11 del Decreto 195 de 2005, para los efectos del Decreto 195 de 2005 y de la presente Resolución, se definen como Fuentes Inherentemente Conformes, los emisores que emplean los siguientes sistemas y servicios, por cuanto sus campos electromagnéticos emitidos cumplen con los límites de exposición pertinentes y no son necesarias precauciones particulares:
 • Telefonía Móvil Celular
 (...)"
- Por lo tanto, estos servicios no están obligados a realizar las mediciones que trata el Decreto 195 de 2005, ni a presentar la Declaración de Conformidad de Emisión Electromagnética. Sin embargo, esto no impide al Ministerio de Comunicaciones de revisar periódicamente estos valores e incluir alguno de estos servicios cuando lo crea conveniente".
3. El Decreto Distrital 061 de enero 31 de 1997, reglamentario del Acuerdo Distrital 6 de 1990, establece que los predios que se destinen a la instalación de la red de telecomunicaciones inalámbricas, se regirán por las disposiciones urbanísticas y arquitectónicas que allí se contienen y, en lo no previsto en este, por las normas de los decretos de asignación de tratamientos o por las demás normas específicas.
4. Si para el predio que nos ocupa, se expidió la reglamentación específica de conformidad con el Plan de Ordenamiento Territorial, serían aplicables las disposiciones arquitectónicas contenidas en dicha reglamentación.
5. El Decreto Distrital 061 de enero 31 de 1997, no prevé otras limitantes de uso, dado que el establecimiento, la instalación, la expansión, la modificación, la ampliación, la renovación y la utilización de la red de telefonía móvil celular o de cualquiera de sus elementos, constituyen motivo de utilidad pública e interés social.
6. Revisado el proyecto y confrontado con lo establecido en los artículos 5, 6 y 7 del Decreto Distrital 061 del 31 de enero de 1997.
7. Constituye condición resolutoria del presente acto administrativo, la acreditación mediante documento idóneo de autoridad competente que la estación de telecomunicaciones inalámbricas autorizada por este, atenta contra la salud, en forma tal, que sea necesario removerla del lugar donde se encuentra ubicada si no se pueden tomar las medidas necesarias para mitigar los efectos nocivos.
8. El presente permiso de aprobación del diseño y ocupación del espacio para la instalación de los elementos que conforman una estación base de la red de telecomunicaciones inalámbricas no genera derechos de propiedad.
9. La presente aprobación se concede sin perjuicio de las acciones y decisiones que instauren o profieran otras autoridades dentro del ámbito de sus competencias.
10. El presente permiso se otorga sin perjuicio del cumplimiento de las normas que expidan los Gobiernos Nacional y Distrital, sobre el emplazamiento de los componentes de las estaciones de telecomunicaciones inalámbricas sobre los elementos que constituyan espacio público, dentro de los términos que dichas normas establezcan.
11. Los documentos anexos y entregados forman parte integral de la presente resolución.
12. "Las estaciones están compuestas por : el cuarto de equipos y el generador, el aire acondicionado, el cuarto de tanque de combustible, la subestación de energía, la caseta de vigilancia, y las respectivas estructuras de soporte de las antenas, tales como torres, mástiles, monopolos y similares." Decreto Distrital 061 del 31 de enero de 1997 artículo 2.
13. La presente resolución NO ampara las obras diferentes a las establecidas en el Decreto Distrital 061 del 31 de enero de 1997 artículo 2.
14. Art. 3. Resolución 1645 de 29 de Julio de 2005 Mincomunicaciones: "Fuentes inherentemente conformes ... se definen como Fuentes Inherentemente conformes, los emisores que emplean los siguientes sistemas y servicios, por cuanto sus campos electromagnéticos emitidos cumplen con los límites de exposición pertinentes y no son necesarias precauciones particulares : - Telefonía Móvil celular ... Por lo tanto estos servicios no están obligados a realizar las mediciones que trata el decreto 195 de 2005, ni a presentar la Declaración de Conformidad de Emisión Electromagnética. "
15. Contra la presente resolución procede el recurso de reposición ante el (la) Subsecretario (a) de Planeación Territorial de la SECRETARÍA DISTRITAL DE PLANEACIÓN, y el de apelación ante el (la) Secretario (a) de la SECRETARÍA DISTRITAL DE PLANEACIÓN, los que deben ser interpuestos, en el acto de la notificación personal, o dentro de los cinco (5) días hábiles siguientes a la fecha de esta.
16. OTRAS NOTAS:

Revisada la documentación aportada por la sociedad TELEFÓNICA MÓVILES COLOMBIA S.A., mediante las radicales n° 1-2008-49862 del 26 de noviembre de 2008, 1-2008-50731 del 2 de diciembre de 2008 y 1-2009-03514 del 30 de enero de 2009, para la aprobación para la instalación de los elementos que conforman una Estación de la Red de Telecomunicaciones denominada ALQUERIA, se observa lo siguiente:

- Mediante escrito radicado en esta Secretaría con el número 1-2008-49862 del 26 de noviembre de 2008, la sociedad TELEFÓNICA MÓVILES COLOMBIA S.A., con NIT 830.037.330-7, representada legalmente por la señora Martha Elena Ruiz Díaz Granados, identificada con la cédula de ciudadanía No. 39.775.711 de Usaquén, en calidad de arrendataria del predio ubicado en la Calle 37 Bis A Sur No. 68 A-40, de la urbanización "Alquería La Fragua" de la Localidad de Kennedy, solicitó a la Secretaría Distrital de Planeación, la aprobación del diseño y ocupación del espacio para la instalación de una estación base de telecomunicaciones inalámbricas, denominada ALQUERIA, para el predio citado.

- Mediante escritos radicados en esta Secretaría, la sociedad TELEFÓNICA MÓVILES COLOMBIA S.A. anexó al expediente los siguientes documentos:

☐ Por la cual se **(1) APRUEBA** el diseño y ocupación del espacio donde se instalarán los elementos que conforman una Estación de la Red de Telecomunicaciones denominada **(2) ALQUERIA** localizada en la **(3) Calle 37 Bis A Sur No. 68 A-40** Urbanización **(4) Alquerías de La Fragua** Localidad **(5) KENNEDY**

Radicación nº 1-2008-50731 del 2 de diciembre de 2008: Cartas de notificación a vecinos, soportes de envío y recibo de correo y aviso de publicación en diario de amplia circulación

Radicación nº 1-2009-03514 del 30 de enero de 2009: responde requerimientos.

- La Secretaría Distrital de Planeación, mediante oficio nº 2-2008-42261 del 26 de diciembre de 2008, emitió al peticionario el Acta de Observaciones y Correcciones.

- Una vez revisada la documentación aportada por la sociedad TELEFÓNICA MÓVILES COLOMBIA S.A., mediante las raditaciones nº 1-2008-49862 del 26 de noviembre de 2008, 1-2008-50731 del 2 de diciembre de 2008 y 1-2009-03514 del 30 de enero de 2009, se encontró que cumplió con la totalidad de los requerimientos técnicos y jurídicos solicitados por la Dirección de Vías, Transporte y Servicios Públicos, según memorando nº 3-2009-02960 del 9 de marzo de 2008, emitido por esa Dirección.

- Revisado el cumplimiento de los requisitos urbanísticos y arquitectónicos por parte de la Dirección de Servicio al Ciudadano, se encontró que cumplió con la totalidad de los requerimientos urbanísticos y arquitectónicos.


En virtud de la anteriormente expuesto,





Se **APRUEBA** la solicitud de empresa TELEFONICA MOVILES COLOMBIA S.A., para el diseño y ocupación del espacio donde se instalarán los elementos que conforman una Estación de la Red de Telecomunicaciones denominada ALQUERIA, a ser ubicada en el predio de la calle 37 Bis A Sur No. 68 A-40, de la urbanización "Alquerías de La Fragua" de la Localidad de Kennedy, por dar cumplimiento a la totalidad de los requerimientos efectuados por la Secretaría Distrital de Planeación, según oficio nº 2-2008-42261 del 26 de diciembre de 2008.

NOTIFIQUESE, PUBLÍQUESE Y CÚMPLASE, dada en Bogotá D. C., a los: 3 ABR 2009


SUBSECRETARIO (A) DE PLANEACIÓN TERRITORIAL

En uso de sus facultades legales, en especial las que le confiere el decreto 550 de 2006


Abogado
Subsecretaría de Planeación Territorial

			
Revisión Arquitectónica Dirección de Servicio al Ciudadano	Director (a) de Servicio al Ciudadano	Revisión Técnica Dirección de Vías, Transporte y Servicios Públicos	Director (a) de Vías, Transporte y Servicios Públicos