 ALCALDÍA MAYOR DE BOGOTÁ D. C. Secretaría Distrital de PLANEACIÓN Bogotá Positiva	RED DE TELECOMUNICACIONES M-FO-014 DIRECCIÓN DE SERVICIO AL CIUDADANO	Espacio para radicación

RESOLUCIÓN No. **0662** FECHA **3 ABR 2009**

Por lo cual se (1) diseño y ocupación del espacio donde se instalarán los elementos que conforman una Estación de la Red de Telecomunicaciones denominada 2 - CELDA CORTIJO II localizada en la 3 - KR 111C No. 86-05 Urbanización 4 - CIUADELA COLSUBSIDIO Localidad 5 - ENGATIVA

A. IDENTIFICACIÓN DEL SOLICITANTE

1. ENTIDAD O EMPRESA:		TELEFONICA MOVILES COLOMBIA S.A.			
2. NIT:	830.037.330-7	3. MATRÍCULA MERCANTIL	00830283	4. FECHA	15/10/2008
5. SEDE		SUPERCADÉ			
6. REPRESENTANTE LEGAL:		MARTHA ELENA RUIZ DIAZ-GRANADOS			
7. DOCUMENTO DE IDENTIDAD:		CE	CC	39.775.711	DE: USAQUEN
8. APODERADO:		VICTOR HUGO CALDERON JARAMILLO		9. MATRÍCULA PROFESIONAL:	53381 CSJ
10. PODER		X SI NO			
11. DOCUMENTO DE IDENTIDAD:		CE	CC	19.479.722	DE: BOGOTA
12. DIRECCIÓN DE NOTIFICACIÓN:		CALLE 100 N° 7-33 PISO 11			
13. CORREO ELECTRÓNICO:		victor.calderon@telefonica.com.co		14. TELÉFONO:	5922282
15. FAX:		6501861			
16. OTRO		N/A			

B. IDENTIFICACIÓN DEL PREDIO O INMUEBLE

1. DIRECCIÓN ACTUAL (NOMENCLATURA OFICIAL CERTIFICADA POR CATASTRO):		KR 111C No. 86-05		NÚMERO SOLICITUD RADICACIÓN	624298
2. DIRECCIÓN ANTERIOR CERTIFICADA POR CATASTRO:		N/A		3. CÓDIGO DEL SECTOR	005650
4. DIRECCIÓN DE LA PROPIEDAD REGISTRADA EN LA MATRÍCULA ANHOBILIARIA:		SIN DIRECCION MANZANA 7 SECTOR 1 URBANIZACION CIUADELA COLSUBSIDIO		5. TIPO	URBANO
6. LOTE:		1		7. MANZANA:	72
8. MATRÍCULA INMOBILIARIA NÚMERO:		50C-1217950		9. CÉDULA CATASTRAL:	83 111C 1
10. CÓDIGO DE MANZANA CATASTRAL:		005650 72			
11. LINDEROS:		NORTE	9.4 M	SUR	9.4 M
ORIENTE		60.8 M		OCIDENTE	86.7 M
12. ÁREA:		30.915	MTS2	13. COORDENADAS	04°43'22.28" N 74°06'54.41" W
14. PLANO DE LOTEO No.		E 123/4-14			
15. PROPIETARIO:		CENTRO COMERCIAL UNICENTRO DE OCCIDENTE			

C. PROYECTO ARQUITECTÓNICO

1. DENOMINACIÓN DE LA ESTACION DE TELECOMUNICACIONES:	CELDA CORTIJO II
2. DESCRIPCIÓN DEL PROYECTO (Artículo 23, numeral 12, Decreto 564 de 2006):	ALTURA SOLICITADA ESTACION 28 mts.

VER ANEXO ADJUNTO EN LA CARPETA

17

84

2

RESOLUCIÓN No. **0662**FECHA **3 ABR 2009**

Por lo cual se (1) diseño y ocupación del espacio donde se instalarán los elementos que conforman una Estación de la Red de Telecomunicaciones denominada **2 - CELDA CORTIJO II** localizada en la **3 - KR 111C No. 86-05** Localidad **5 - ENGATIVA** Urbanización **4 - CIUADELA COLSUBSIDIO**

3. LOCALIZACIÓN ESTACIÓN		4. ELEMENTOS ADICIONALES							
<input type="checkbox"/>	SOBRE TERRENO	<input type="checkbox"/>	a. SUBESTACIÓN ELÉCTRICA	<input type="checkbox"/>	b. CASETA DE VIGILANCIA	<input type="checkbox"/>	c. AIRE ACONDICIONADO	<input type="checkbox"/>	d. CUARTO TANQUE COMBUSTIBLE
<input checked="" type="checkbox"/>	SOBRE TERRAZA	<input type="checkbox"/>	e. GENERADOR	<input type="checkbox"/>	f. CUARTO EQUIPOS	<input checked="" type="checkbox"/>	g. TORRE, MÁSTIL O MONOPOLO	<input type="checkbox"/>	h. ANTEJARDÍN
5. AISLAMIENTOS		NORTE		SUR		ORIENTE		OCCIDENTE	
EXIGIDO		2.0 MTS.		2.0 MTS		2.0 MTS		2.0 MTS	
PROPUESTO		40 MTS.		35 MTS		25 MTS		45 MTS	

ING. CARLOS FELIPE SANTANDER FUENTES
MAT. 25202-121620

6. FIRMA DEL INGENIERO O ARQUITECTO
AUTORIZADO POR EL OPERADOR SOLICITANTE

D. RELACIÓN Y RESUMEN DE DOCUMENTOS ANEXOS

LOS DOCUMENTOS QUE SE LISTAN A CONTINUACIÓN FORMAN PARTE INTEGRAL DE LA PRESENTE RESOLUCIÓN Y REPOSAN EN EL EXPEDIENTE

1. INSTITUCIONALES

	DOCUMENTOS	EXPEDIDO POR	FECHA (DÍA/MES/AÑO)	RADICACIÓN	FOLIOS
X	a. CERTIFICADO DE EXISTENCIA Y REPRESENTACIÓN LEGAL	CAMARA DE COMERCIO DE BOGOTA	15/10/2008	N/A	6
X	b. CERTIFICADO DE PERSONERÍA JURÍDICA Y REPRESENTANTE LEGAL(SI LA INSTALACIÓN ES SOBRE TERRAZA)	ALCALDIA LOCAL ENGATIVA	28/11/2005	N/A	1
X	c. CERTIFICADO DE TRADICIÓN Y LIBERTAD DE LA MATRÍCULA INMOBILIARIA VIGENTE	OFICINA DE REGISTRO DE INSTRUMENTOS PÚBLICOS DE LA CIUDAD DE BOGOTA ZONA CENTRO	08/07/2008	N/A	2
X	d. CERTIFICADO DE NOMENCLATURA	DEPARTAMENTO ADMINISTRATIVO DE CATASTRO DISTRITAL	09/07/2008	624298	1
X	e. PLANO DE LA MANZANA CATASTRAL QUE IDENTIFICA EL PREDIO	DEPARTAMENTO ADMINISTRATIVO DE CATASTRO DISTRITAL	02/04/2008	N/A	1
X	f. LICENCIA DE CONSTRUCCION	CURADURIA URBANA O DAPD SEGÚN COMPETENCIA	10/10/2003	LC 03-2-0372	5
X	g. ACREDITACION DEL TITULO HABILITANTE PARA LA PRESTACION DEL SERVICIO Y/O ACTIVIDAD	MINISTERIO DE COMUNICACIONES	15/06/2007	N/A	1
X	h. PLANO URBANISTICO ESCALA 1:1000	PLANOTECA S.D.P.	N/A	N/A	1

2. ESTUDIOS TÉCNICOS

	EMPRESA Y/O PROFESIONAL QUE REALIZÓ EL ESTUDIO	IDENTIFICACIÓN	PLANOS PRESENTADOS	FOLIOS
a.	ESTUDIO DE SUELOS	N/A	N/A	N/A
b.	ESTUDIO DE CIMENTACION	N/A	N/A	N/A
c.	DISEÑO DE LA CIMENTACIÓN	N/A	N/A	N/A
d.	DISEÑO DE LA TORRE O MONOPOLO	N/A	N/A	N/A
X	e. EVALUACIÓN DE CARGAS SOBRE EL EDIFICIO	ING. CARLOS FELIPE SANTANDER FUENTES	16.934.911	7
X	f. DISEÑO DE ANCLAJES Y SOPORTES AL EDIFICIO	ING. CARLOS FELIPE SANTANDER FUENTES	16.934.911	1
X	g. DISEÑO DE LA TORRE O MÁSTIL	ING. CARLOS FELIPE SANTANDER FUENTES	16.934.911	18
X	h. ESTUDIO DE ESTRUCTURAS PREFABRICADAS	N/A	N/A	N/A
i.	OTROS	N/A	N/A	N/A
j.	N/A	N/A	N/A	N/A
k.	N/A	N/A	N/A	N/A
l.	N/A	N/A	N/A	N/A

FECHA 3 ABR 2009

Por lo cual se (1) diseño y ocupación del espacio donde se instalarán los elementos que conforman

una Estación de la Red de Telecomunicaciones denominada

2 - CELDA CORTIJO II

localizada en la 3 - KR 111C No. 86-05

Urbanización	4 - CIUADELA COLSUBSIDIO
--------------	--------------------------

Localidad 5 - ENGATIVA

3. ACTA DE RESPONSABILIDAD DE ANÁLISIS Y DISEÑO DE LOS ESTUDIOS TÉCNICOS (EXONERAN AL DISTRITO CAPITAL DE CUALQUIER RESPONSABILIDAD POR PERJUICIOS QUE SE

(PUEDAN OCASIONAR CON LA INSTALACIÓN DE LA ESTACIÓN)

	ACTA DE RESPONSABILIDAD DE:	NOMBRE DEL PROFESIONAL QUE SUSCRIBE EL ACTA	MATRÍCULA PROFESIONAL	ESPECIALIDAD	FECHA ACTA (DÍA/MES/AÑO)	CERTIFICADO COPNIA	FOLIOS
	a. ESTUDIO DE SUELOS	N/A	N/A	N/A	N/A	N/A	N/A
	c. DISEÑO ESTRUCTURAL DE LA CIMENTACIÓN	N/A	N/A	N/A	N/A	N/A	N/A
X	d. DISEÑO ESTRUCTURAL DE LA TORRE, MASTIL O MONOPOLO	ING. CARLOS FELIPE SANTANDER FUENTES	25202-121620	ING. CIVIL	05/01/2009	0115835	3
X	e. ESTUDIO DE CARGAS SOBRE EL EDIFICIO	ING. CARLOS FELIPE SANTANDER FUENTES	25202-121620	ING. CIVIL	05/01/2009	0115835	1
X	f. DISEÑO DE ANCLAJES	ING. CARLOS FELIPE SANTANDER FUENTES	25202-121620	ING. CIVIL	05/01/2009	0115835	2
X	g. GARANTÍA DE NO CAUSAR INTERFERENCIAS	VICTOR HUGO CALDERON	53381 CSJ	ABOGADO APODERADO	17/07/2008	N/A	1
X	h. ANÁLISIS Y DISEÑO DE LOS ESTUDIOS TÉCNICOS (FIRMA OPERADOR)	FELIPE CUCALON	N/A	VICE PRESIDENTE TECNICO	17/07/2008	N/A	1
	i. OTROS	N/A	N/A	N/A	N/A	N/A	N/A
	j. N/A	N/A	N/A	N/A	N/A	N/A	N/A
	k. N/A	N/A	N/A	N/A	N/A	N/A	N/A
	l. N/A	N/A	N/A	N/A	N/A	N/A	N/A
	m. N/A	N/A	N/A	N/A	N/A	N/A	N/A
	n. N/A	N/A	N/A	N/A	N/A	N/A	N/A

4. RECIBOS DE PAGO PREDIAL (APLICA SOBRE TERRENO)			
	NÚMERO	FECHA (DÍA/MES/AÑO)	FOLIOS
N/A	N/A	N/A	N/A
N/A	N/A	N/A	N/A
N/A	N/A	N/A	N/A
N/A	N/A	N/A	N/A
N/A	N/A	N/A	N/A

X	5. ARCHIVO MAGNÉTICO	NOMBRE	CELDA CORTIJO II
		FORMATO	DWG - AUTOCAD 2004

X	6. CONTRATO PROMESA	X	CONTRATO	X	DE ARRIENDO		
			PROMESA		COMPRAVENTA		
		FECHA (DÍA/MES/AÑO)		15/11/2007		FOLIOS	9

CELEBRANTES			CALIDAD				
NOMBRE	CÉDULA	EXPEDIDA EN	PROPIETARIO O APODERADO	ARRENDADOR	ARRENDATARIO	VENDEDOR	COMPRADOR
MARTHA MORENO RINCON	63.345.093	B/MANGA	ADMINISTRADOR	X	N/A	N/A	N/A
MARTHA ELENA RUIZ DIAZ GRANADOS	39.775.711	USAQUEN	Representante Legal	N/A	X	N/A	N/A

7. PODERES Y AUTORIZACIONES

[illegible]

RESOLUCIÓN No. 0662FECHA 3 ABR 2009

Por lo cual se (1) diseño y ocupación del espacio donde se instalarán los elementos que conforman una Estación de la Red de Telecomunicaciones denominada 2 - CELDA CORTIJO II localizada en la 3 - KR 111C No. 86-05 Urbanización 4 - CIUADÉLA COLSUBSIDIO Localidad 5 - ENGATIVA

8. AUTORIZACIÓN DE LA UNIDAD ADMINISTRATIVA DE LA AERONÁUTICA CIVIL, PREVIA REVISIÓN DE LOS ESTUDIOS TÉCNICOS CORRESPONDIENTES				
FECHA ACTA (DÍA/MES/AÑO)	OFICIO #	AUTORIZÓ	ALTURA AUTORIZADA	FOLIOS
26/11/2007	4400-1A-4376-07	AERONAUTICA CIVIL	28	2

UBICACIÓN DE ESTACIÓN	
<input type="checkbox"/>	SOBRE TERRENO
<input checked="" type="checkbox"/>	SOBRE TERRAZA

ALTURA AUTORIZADA		
ALTURA EDIFICIO	14,4	METROS
ALTURA DE LA TORRE, MÁSTIL O MONOPOLO	12	METROS
ALTURA PARARRAYOS	0	METROS
ALTURA TOTAL	26,4	METROS

Nota: La altura del edificio es de 17.55 mts, pero la torre se instalará en una cubierta mas baja a una altura de 14,40 mts

9. VECINOS COLINDANTES	DIRECCIÓN
NORTE	N/A
	N/A
SUR	N/A
	N/A
ORIENTE	N/A
	N/A
OCCIDENTE	N/A
	N/A

10. PLANOS DE DISEÑO		FOLIOS
<input checked="" type="checkbox"/>	PLANO DE LOCALIZACION E IDENTIFICACION DEL PREDIO O PREDIOS POR COORDENADAS OFICIALES DEL PAIS, DEACUERDO CON LAS PUBLICACIONES CARTOGRAFICAS DEL INSTITUTO AGUSTIN CODAZZI Y/O LEVANTAMIENTOS TOPOGRAFICOS CERTIFICADOS, INDICANDO CON PRECISION LA ELEVACION DEL TERRENO SOBRE EL CUAL SE INSTALARA LA ESTACION, LA UBICACION, DISTRIBUCION, Y ALTURA DE LAS TORRES, ANTENAS Y DEMAS ELEMENTOS OBJETO DE INSTALACION Y LA LOCALIZACION DE LA SEÑALIZACION DE DIFERENCIACION DE ZONAS, TODO ELLO MOSTRANDO CLARAMENTE LA DIMENSION Y/O TAMAÑO DE LAS INSTALACIONES.	1
<input checked="" type="checkbox"/>	PLANOS DE DISEÑO DE LOS ESTUDIOS TÉCNICOS (ESTRUCTURAS, ANCLAJES, CIMENTACION Y OTROS).	1

11. OTROS DOCUMENTOS		FOLIOS
<input checked="" type="checkbox"/>	COPIA DOCUMENTO DE IDENTIDAD DEL SOLICITANTE.	1
<input checked="" type="checkbox"/>	CERTIFICADO CÁMARA Y COMERCIO	6

E. RESPONSABILIDAD

DECLARO BAJO LA GRAVEDAD DE JURAMENTO QUE ME RESPONSABILIZO POR LA VERACIDAD DE LA INFORMACIÓN CONTENIDA EN EL PRESENTE FORMULARIO Y DEMAS DOCUMENTOS ANEXOS, ASI MISMO MANIFIESTO QUE EL PROYECTO PRESENTADO CUMPLE CON LAS NORMAS QUE REGULAN LA MATERIA, QUE RESPETA LA DESTINACIÓN DEL BIEN OBJETO DE LA INTERVENCIÓN Y ME COMPROMETO A EJECUTAR LA OBRA DE ACUERDO CON LAS ESPECIFICACIONES CONTENIDAS EN LA PRESENTE SOLICITUD


VICTOR HUGO CALDERON JARAMILLO

T.P. 53381 CSJ

FIRMA DEL SOLICITANTE

NOTA: PARA LA CONTINUIDAD DEL TRÁMITE ES IMPORTANTE ANEXAR, POSTERIOR A LA RADICACION DE ESTE FORMATO, LA PUBLICACIÓN EN DIARIO DE ALTA CIRCULACIÓN Y LAS COMUNICACIONES A VECINOS COLINDANTES CON LA COPIA DE LA CONSTANCIA DE CORREO CERTIFICADO.

F
14


ALCALDÍA MAYOR
DE BOGOTÁ D.C.
Secretaría Distrital de
PLANEACIÓN
Carrera 30 No. 24-90
Conmutador 3358000
Bogotá D.C.
www.sdp.gov.co

Espacio reservado para radicación

RESOLUCIÓN No. 0 6 6 2 FECHA 3 ABR 2009

Por la cual se **(1) NIEGA** el diseño y ocupación del espacio donde se instalarán los elementos que conforman una Estación de la Red de Telecomunicaciones denominada **(2) CORTIJO II** localizada en la **(3) carrera 111 C No. 86-05 Urbanización (4) Ciudadela Colsubsidio Localidad (5) Engativá**

**F. PARA USO EXCLUSIVO DE LA SECRETARÍA DISTRITAL DE PLANEACIÓN
(NO DISPONIBLE EN VENTANILLA)**

NORMA REGLAMENTARIA:	Decreto 061 /97, Decreto 564/06, Decreto 159/04, Decreto 195/05, Decreto 190 de 2004, Decreto 309 de 2004. REFERENCIAS: 1-2008-45826, 1-2008-49320, 1-2008-53267, 1-2009-04275, 3-2008-10235, 3-2009-03053, 3-2009-03294, 3-2009-03481.
-------------------------	---

UPZ N°.	72	NOMBRE						BOLIVIA					
DECRETO N°	309	FECHA DECRETO (DÍAS/MES/AÑO)				27/09/04				INTERÉS PATRIMONIAL		No	
SECTOR NORMATIVO	4	SUBSECTOR DE USOS		II		SUBSECTOR DE EDIFICABILIDAD		C		TRATAMIENTO		Consolidación urbanística	

CONCEPTO DE	RADICACIÓN	FAVORABLE			
		SI	NO	N/A	
PATRIMONIO				N/A	
VIAS				N/A	
INSTITUTO DISTRITAL DE PATRIMONIO DISTRITAL				N/A	APLICA CUANDO LA ESTACIÓN DE TELECOMUNICACIONES SE UBICA EN INMUEBLE CON CARÁCTER DE BIEN DE INTERÉS CULTURAL
AUTORIDADES AMBIENTALES				N/A	APLICA SI EL PREDIO DONDE SE LOCALIZARÁ LA ESTACIÓN, ESTÁ UBICADO EN ZONA QUE AFECTE LOS CERROS ORIENTALES, CHUCUAS, HUMEDALES O LAS ZONAS QUE CORRESPONDAN AL SISTEMA HÍDRICO U OROGRÁFICO DE LA CIUDAD (ARTÍCULO 10 DEL DECRETO DISTRITAL 061 DE 1997).

PUBLICACIÓN EN DIARIO DE AMPLIA CIRCULACIÓN	DIARIO	LA REPUBLICA		
	FECHA	19/11/08		ALTURA APROBADA
	RADICADO	1-2008-49320		N/A
	FECHA RADICADO EN SDP	24/11/08		
	FOLIOS	2		

COMUNICACIÓN A VECINOS COLINDANTES	DIRECCIÓN	CORREO CERTIFICADO		RADICACIÓN ANTE LA SDP		FOLIOS
		FECHA ENVÍO (DÍA/MES/AÑO)	# CERTIFICACIÓN	NÚMERO	FECHA (DÍA/MES/AÑO)	
NORTE	Rodeado de espacio público	N/A	N/A	N/A	N/A	N/A
SUR	Rodeado de espacio público	N/A	N/A	N/A	N/A	N/A
ORIENTE	Rodeado de espacio público	N/A	N/A	N/A	N/A	N/A
OCCIDENTE	Rodeado de espacio público	N/A	N/A	N/A	N/A	N/A

INQUIETUDES DE LA CIUDADANÍA RELACIONADAS CON ESTA SOLICITUD				
NOMBRE CIUDADANO	NÚMERO DE RADICACIÓN DE ENTRADA	FECHA ENTRADA	NÚMERO DE RADICACIÓN DE RESPUESTA	FECHA RESPUESTA
N/A				

OBSERVACIONES ARQUITECTÓNICAS Y URBANÍSTICAS :

N/A

OBSERVACIONES TÉCNICAS:



7

Por la cual se (1) NIEGA el diseño y ocupación del espacio donde se instalarán los elementos que conforman una Estación de la Red de Telecomunicaciones denominada (2) CORTIJO II localizada en la (3) Carrera 111 C No. 86-05 Urbanización (4) Ciudadela Colsubsidio Localidad (5) Engativá

N/A

A. NOTAS DE LA LICENCIA EN CASO DE APROBACIÓN

1. Esta aprobación no ampara las obras de construcción, ampliación, modificación, adecuación, restauración, reforzamiento estructural, demolición y construcción del cerramiento que deban realizarse en el predio para el emplazamiento de los elementos que conforman la estación base de telecomunicaciones inalámbricas. Dicha aprobación está sujeta a las normas vigentes sobre licencias urbanísticas, reconocimiento de edificaciones y legalización de asentamientos humanos expedida por Curador Urbano (Decreto 564 de 2006)
2. El Ministerio de Comunicaciones mediante la Resolución 001645 del 29 de julio de 2005 (Por la cual se reglamenta el Decreto 195 de 2005), estableció en su Artículo 3o. FUENTES INHERENTEMENTE CONFORMES, lo siguiente:
"... Además de los emisores que cumplan con los parámetros estipulados en el numeral 3.11 del Decreto 195 de 2005, para los efectos del Decreto 195 de 2005 y de la presente Resolución, se definen como Fuentes Inherentemente Conformes, los emisores que emplean los siguientes sistemas y servicios, por cuanto sus campos electromagnéticos emitidos cumplen con los límites de exposición pertinentes y no son necesarias precauciones particulares:
** Telefonía Móvil Celular*
(...)"
Por lo tanto, estos servicios no están obligados a realizar las mediciones que trata el Decreto 195 de 2005, ni a presentar la Declaración de Conformidad de Emisión Electromagnética. Sin embargo, esto no impide al Ministerio de Comunicaciones de revisar periódicamente estos valores e incluir alguno de estos servicios cuando lo crea conveniente".
3. El Decreto Distrital 061 de enero 31 de 1997, reglamentario del Acuerdo Distrital 6 de 1990, establece que los predios que se destinen a la instalación de la red de telecomunicaciones inalámbricas, se regirán por las disposiciones urbanísticas y arquitectónicas que allí se contienen y, en lo no previsto en este, por las normas de los decretos de asignación de tratamientos o por las demás normas específicas.
4. Si para el predio que nos ocupa, se expidió la reglamentación específica de conformidad con el Plan de Ordenamiento Territorial, serían aplicables las disposiciones arquitectónicas contenidas en dicha reglamentación.
5. El Decreto Distrital 061 de enero 31 de 1997, no prevé otras limitantes de uso, dado que el establecimiento, la instalación, la expansión, la modificación, la ampliación, la renovación y la utilización de la red de telefonía móvil celular o de cualquiera de sus elementos, constituyen motivo de utilidad pública e interés social.
6. Revisado el proyecto y confrontado con lo establecido en los artículos 5, 6 y 7 del Decreto Distrital 061 del 31 de enero de 1997.
7. Constituye condición resolutoria del presente acto administrativo, la acreditación mediante documento idóneo de autoridad competente que la estación de telecomunicaciones inalámbricas autorizada por este, atenta contra la salud, en forma tal, que sea necesario removerla del lugar donde se encuentra ubicada si no se pueden tomar las medidas necesarias para mitigar los efectos nocivos.
8. El presente permiso de aprobación del diseño y ocupación del espacio para la instalación de los elementos que conforman una estación base de la red de telecomunicaciones inalámbricas no genera derechos de propiedad.
9. La presente aprobación se concede sin perjuicio de las acciones y decisiones que instauren o profieran otras autoridades dentro del ámbito de sus competencias.
10. El presente permiso se otorga sin perjuicio del cumplimiento de las normas que expidan los Gobiernos Nacional y Distrital, sobre el emplazamiento de los componentes de las estaciones de telecomunicaciones inalámbricas sobre los elementos que constituyan espacio público, dentro de los términos que dichas normas establezcan.
11. Los documentos anexos y entregados forman parte integral de la presente resolución.
12. "Las estaciones están compuestas por : el cuarto de equipos y el generador, el aire acondicionado, el cuarto de tanque de combustible, la subestación de energía, la caseta de vigilancia, y las respectivas estructuras de soporte de las antenas, tales como torres, mástiles, monopolos y similares." Decreto Distrital 061 del 31 de enero de 1997 artículo 2.
13. La presente resolución NO ampara las obras diferentes a las establecidas en el Decreto Distrital 061 del 31 de enero de 1997 artículo 2.
14. Art. 3. Resolución 1645 de 29 de Julio de 2005 Mincomunicaciones: "Fuentes inherentemente conformes ... se definen como Fuentes Inherentemente conformes, los emisores que emplean los siguientes sistemas y servicios, por cuanto sus campos electromagnéticos emitidos cumplen con los límites de exposición pertinentes y no son necesarias precauciones particulares : - Telefonía Móvil celular ... Por lo tanto estos servicios no están obligados a realizar las mediciones que trata el decreto 195 de 2005, ni a presentar la Declaración de Conformidad de Emisión Electromagnética. "
15. Contra la presente resolución procede el recurso de reposición ante el (la) Subsecretario (a) de Planeación Territorial de la SECRETARÍA DISTRITAL DE PLANEACIÓN, y el de apelación ante el (la) Secretario (a) de la SECRETARÍA DISTRITAL DE PLANEACIÓN, los que deben ser interpuestos, en el acto de la notificación personal, o dentro de los cinco (5) días hábiles siguientes a la fecha de esta.
16. OTRAS NOTAS:

Revisada la documentación aportada por la sociedad TELEFÓNICA MÓVILES COLOMBIA S.A., mediante las radicaciones n° 1-2008-45826 del 29 de octubre de 2008, 1-2008-49320 del 24 de noviembre de 2008, 1-2008-53267 del 24 de diciembre de 2008 y 1-2009-04275 del 4 de febrero de 2009, para la aprobación para la instalación de los elementos que conforman una Estación de la Red de Telecomunicaciones denominada CORTIJO II, se observa lo siguiente:

- Mediante escrito radicado en esta Secretaría con el número 1-2008-45826 del 29 de octubre de 2008, la sociedad TELEFÓNICA MÓVILES COLOMBIA S.A., con NIT 830.037.330-7, representada legalmente por la señora Martha Elena Ruiz Díaz Granados, identificada con la cédula de ciudadanía No. 39.775.711 de Usaquén, en calidad de arrendataria del predio ubicado en la carrera 111 C No. 86-05, de la urbanización "Ciudadela Colsubsidio", de la Localidad de Engativá, solicitó a la Secretaría Distrital de Planeación, la aprobación del diseño y ocupación del espacio para la instalación de una estación base de telecomunicaciones inalámbricas, denominada CORTIJO II, para el predio citado.

- Mediante escritos radicados en esta Secretaría, la sociedad TELEFÓNICA MÓVILES COLOMBIA S.A. anexó al expediente los siguientes documentos:

Por la cual se **(1) NIEGA** el diseño y ocupación del espacio donde se instalarán los elementos que conforman una Estación de la Red de Telecomunicaciones denominada **(2) CORTIJO II** localizada en la **(3) Carrera 111 C No. 86-05** Urbanización **(4) Ciudadela Colsubsidio** Localidad **(5) Engativá**

Radicación n° 1-2008-49320 del 24 de noviembre de 2008: Aviso de publicación en diario de amplia circulación.
Radicación n° 1-2008-53267 del 24 de diciembre de 2008: Solicita ampliación de plazo para cumplir requerimientos.
Radicación n° 1-2009-04275 del 4 de febrero de 2009: responde requerimientos.

La Secretaría Distrital de Planeación, mediante oficio n° 2-2008-39240 del 28 de noviembre de 2008, emitió al peticionario el Acta de Observaciones y Correcciones, entre los cuales, se encuentran los siguientes requerimientos:

(...)

"Requerimiento urbanístico n° 10: Corregir, aclarar y/o completar la siguiente información solicitada en el formulario oficial F-14:

(...)

c. No anexó la aceptación del título habilitante para la prestación del servicio y/o actividad".

Requerimiento urbanístico n° 11: Debe aclararse en los planos lo concerniente a lo establecido en el numeral 3 del artículo 6 del decreto 061 de 1997, en cuanto a que el decreto especifica: "Artículo 6° En caso de ubicación de los elementos de la red de telecomunicaciones inalámbricas en azoteas o placas de cubiertas de edificios, se deben cumplir las siguientes condiciones:....

3. Prever un área libre de 2 mts mínimo, a partir de los bordes de terraza, placa, azotea o cubierta del último piso". En la propuesta no se indican las cotas del borde de placa a los costados oriental y occidental de los equipos y antena de la estación".

Requerimiento urbanístico n° 12: Los datos de los planos deben ser legibles especialmente los ejes, cotas y los niveles de la edificación.

Requerimiento urbanístico n° 13: En la propuesta, la terraza a intervenir no está referenciada a la localización o a la planta general de cubiertas por los ejes del proyecto".

- Dichos requerimientos fueron respondidos por la sociedad TELEFÓNICA MÓVILES COLOMBIA S.A., mediante la radicación n° 1-2009-04275 del 4 de febrero de 2009, contestando, sobre los requerimientos urbanísticos n° 10, 11, 12 y 13, lo siguiente:

"REQUERIMIENTOS URBANISTICOS Y ARQUITECTONICOS

10. (...)

c. Se anexa copia del título habilitante.

11. Se anexan planos de diseño respetando los aislamientos mínimos de 2 mts de acuerdo al decreto 061/97.

12. Se anexan planos de diseño legibles en cuanto a ejes, cotas y niveles de la edificación.

13. Se anexan planos de diseño especificando la ubicación de la estación".

- Una vez revisada la documentación aportada por la sociedad TELEFÓNICA MÓVILES COLOMBIA S.A., mediante las raditaciones n° 1-2008-45826 del 29 de octubre de 2008, 1-2008-49320 del 24 de noviembre de 2008, 1-2008-53267 del 24 de diciembre de 2008 y 1-2009-04275 del 4 de febrero de 2009, se encontró que cumplió con la totalidad de los requerimientos solicitados por la Dirección de Vías, Transporte y Servicios Públicos, según memorandos n° 3-2009-03294 del 16 de marzo de 2009 y 3-2009-03481 del 18 de marzo de 2009, emitidos por esa Dirección.

- Revisado el cumplimiento de los requisitos urbanísticos y arquitectónicos por parte de la Dirección de Servicio al Ciudadano, se encontró que no cumplió con los siguientes:

Requerimiento urbanístico n° 10:

c. No anexó la aceptación del título habilitante para la prestación del servicio y/o actividad. Aún cuando el peticionario lo relaciona en el oficio remitido, dicho documento no viene anexo a la solicitud.

[Firma]

Por la cual se (1) **NIEGA** el diseño y ocupación del espacio donde se instalarán los elementos que conforman una Estación de la Red de Telecomunicaciones denominada (2) **CORTIJO II** localizada en la (3) **Carrera 111 C No. 86-05** Urbanización (4) **Ciudadela Colsubsidio** Localidad (5) **Engativá**

Requerimiento urbanístico n° 11: Los planos de la propuesta identificados como ET-2 y ET-3, no permiten verificar el cumplimiento de la norma de aislamientos establecida en el artículo 6 del decreto 061 de 1997, por las siguientes consideraciones:

- La "*planta de equipos sistema eléctrico y tierras*" contenida en el plano ET-2, no dibuja los bordes de placa del edificio de los costados oriental y occidental y no diferencia las líneas de los bordes de placa de los costados norte y sur, de las líneas de cotas. Todo lo anterior impide verificar el cumplimiento del aislamiento de los equipos de la estación de telecomunicaciones.

- Los cortes y fachadas del edificio contenidas en el plano ET-3, no ubican la totalidad de los equipos de la estación de telecomunicaciones ni de los bordes de placa, lo que impide verificar el cumplimiento de la dimensión del aislamiento entre ellos.

Requerimiento urbanístico n° 12: Los ejes, cotas y los niveles de la edificación contenidos en el plano identificado como ET-3 (corte B-B' y fachada principal), presentan una escala ilegible, que no permite verificar el cumplimiento de la norma establecida en los decretos 061 de 1997 y 195 de 2005.

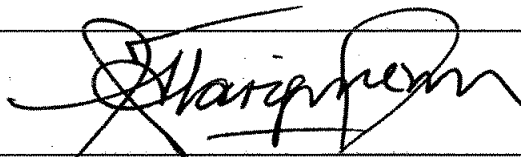
Requerimiento urbanístico n° 13: La "*planta de equipos sistema eléctrico y tierras*" contenida en el plano ET-2, no está referenciada por ejes respecto al plano de localización y/o a la planta general de cubiertas por los ejes del proyecto, lo cual impide verificar la ubicación exacta de la estación dentro del área total del edificio.

En virtud de la anteriormente expuesto,

Se **NIEGA** la solicitud de empresa TELEFÓNICA MÓVILES COLOMBIA S.A., para el diseño y ocupación del espacio donde se instalarán los elementos que conforman una Estación de la Red de Telecomunicaciones denominada **CORTIJO II**, a ser ubicada en el predio de la carrera 111 C No. 86-05, de la urbanización "*Ciudadela Colsubsidio*", de la Localidad de Engativá, por no dar cumplimiento a la totalidad de los requerimientos efectuados por la Secretaría Distrital de Planeación, según oficio n° 2-2008-39240 del 28 de noviembre de 2008.





3 ABR 2009

NOTIFIQUESE, PUBLÍQUESE Y CÚMPLASE, dada en Bogotá D. C., a los:


SUBSECRETARIO (A) DE PLANEACIÓN TERRITORIAL

En uso de sus facultades legales, en especial las que le confiere el Decreto 550 de 2006


Abogado
Subsecretaría de Planeación Territorial

			
Revisión Arquitectónica Dirección de Servicio al Ciudadano	Director (a) de Servicio al Ciudadano	Revisión Técnica Dirección de Vías, Transporte y Servicios Públicos	Director (a) de Vías, Transporte y Servicios Públicos