



ALCALDIA MAYOR  
DE BOGOTÁ D.C.  
Secretaría Distrital de  
PLANEACIÓN  
Bogotá Positiva

RED DE TELECOMUNICACIONES  
M-FO-014  
DIRECCIÓN DE SERVICIO AL CIUDADANO

Espacio para radicación

RESOLUCIÓN No. **0688**

FECHA **16 ABR 2009**

Por lo cual se **(1)** diseño y ocupación del espacio donde se instalarán los elementos que conforman

una Estación de la Red de Telecomunicaciones denominada **2 - CELDA PRADO VERANIEGO**

localizada en la **3 - CL 134D 50 69**

Urbanización **4 - LA PRIMAVERA (según CTL)**

Localidad **5 - SUBA**

**A. IDENTIFICACIÓN DEL SOLICITANTE**

1. ENTIDAD O EMPRESA:	TELEFONICA MOVILES COLOMBIA S.A.						
2. NIT:	830.037.330-7	3. MATRÍCULA MERCANTIL	00830283	4. FECHA	05/09/2008	5. SEDE	NORTE
6. REPRESENTANTE LEGAL:	MARTHA ELENA RUIZ DIAZ-GRANADOS						
7. DOCUMENTO DE IDENTIDAD:	CE	CC	39.775.711	DE:	USAQUEN		
8. APODERADO:	VICTOR HUGO CALDERON JARAMILLO		9. MATRÍCULA PROFESIONAL:	53381 CSJ	10. PODER	X	SI NO
11. DOCUMENTO DE IDENTIDAD:	CE	CC	19.479.722	DE:	BOGOTA		
12. DIRECCIÓN DE NOTIFICACIÓN:	CALLE 100 N° 7-33 PISO 11						
13. CORREO ELECTRÓNICO:	victor.calderon@telefonica.com.co		14. TELÉFONO:	5922282	15. FAX:	6501861	
16. OTRO	N/A						

**B. IDENTIFICACIÓN DEL PREDIO O INMUEBLE**


1. DIRECCIÓN ACTUAL (NOMENCLATURA OFICIAL CERTIFICADA POR CATASTRO):	CL 134D 50 69	NÚMERO SOLICITUD RADICACIÓN	W-2002639					
2. DIRECCIÓN ANTERIOR CERTIFICADA POR CATASTRO:	CL 134 40 69	3. CÓDIGO DEL SECTOR	91065040					
4. DIRECCIÓN DE LA PROPIEDAD REGISTRADA EN LA MATRÍCULA ANMOBILIARIA:	CL 134 40 69 LOTE 2 MANZANA "P" URBANIZACIÓN LA PRIMAVERA	5. TIPO	URBANO	6. LOTE:	2	7. MANZANA:	50	
8. MATRÍCULA INMOBILIARIA NÚMERO:	50N-371413	9. CÉDULA CATASTRAL:	SB 133A 40 6	10. CÓDIGO DE MANZANA CATASTRAL:	910650			
11. LINDEROS:	NORTE	11,00 m con Calle 134 D	SUR	11,00 m con el Lote N° 8	ORIENTE	27,50 m con lote N° 3	OCCIDENTE	27,50 m con lotes N° 9, 10 y 11
12. ÁREA:	302,5	MTS2	13. COORDENADAS	N 4° 43' 18.2" W 74° 03' 23.5"	14. PLANO DE LOTE N°:	S 22/4-1		
15. PROPIETARIO:	ADRIANA TORRES CICEDO							

**C. PROYECTO ARQUITECTÓNICO**

1. DENOMINACIÓN DE LA ESTACION DE TELECOMUNICACIONES:	CELDA PRADO VERANIEGO		
2. DESCRIPCIÓN DEL PROYECTO (Artículo 23, numeral 12, Decreto 564 de 2006):	ALTURA SOLICITADA ESTACIÓN	33	mts.
VER ANEXO ADJUNTO EN LA CARPETA			

RESOLUCIÓN No. 0688FECHA 16 ABR 2009Por lo cual se (1)                      diseño y ocupación del espacio donde se instalarán los elementos que conforman una Estación de la Red de Telecomunicaciones denominada 2 - CELDA PRADO VERANIEGOlocalizada en la 3 - CL 134D 50 69Urbanización 4 - LA PRIMAVERA (según CTL)Localidad 5 - SUBA

3. LOCALIZACIÓN ESTACIÓN		4. ELEMENTOS ADICIONALES			
<input checked="" type="checkbox"/> SOBRE TERRENO		a. SUBESTACIÓN ELÉCTRICA	b. CASETA DE VIGILANCIA	c. AIRE ACONDICIONADO	d. CUARTO TANQUE COMBUSTIBLE
<input type="checkbox"/> SOBRE TERRAZA		e. GENERADOR	f. CUARTO EQUIPOS	<input checked="" type="checkbox"/> g. TORRE, MÁSTIL O MONOPOLO	h. ANTEJARDÍN
5. AISLAMIENTOS	NORTE		SUR		ORIENTE
EXIGIDO	3 MTS.		4 MTS		2,5 MTS
PROPUESTO	22,5 MTS.		4 MTS		3,55 MTS

  
MAURICIO QUIROGA  
M.T. 2570070369CNP  
6. FIRMA DEL INGENIERO O ARQUITECTO  
AUTORIZADO POR EL OPERADOR SOLICITANTE

**D. RELACIÓN Y RESUMEN DE DOCUMENTOS ANEXOS**

LOS DOCUMENTOS QUE SE LISTAN A CONTINUACIÓN FORMAN PARTE INTEGRAL DE LA PRESENTE RESOLUCIÓN Y REPOSAN EN EL EXPEDIENTE

## 1. INSTITUCIONALES

	DOCUMENTOS	EXPEDIDO POR	FECHA (DÍA/MES/AÑO)	RADICACIÓN	FOLIOS
X	a. CERTIFICADO DE EXISTENCIA Y REPRESENTACIÓN LEGAL	CAMARA DE COMERCIO DE BOGOTA	05/09/2008	N/A	6
	b. CERTIFICADO DE PERSONERÍA JURÍDICA Y REPRESENTANTE LEGAL(SI LA INSTALACIÓN ES SOBRE TERRAZA)	N/A	N/A	N/A	N/A
X	c. CERTIFICADO DE TRADICIÓN Y LIBERTAD DE LA MATRÍCULA INMOBILIARIA VIGENTE	OFICINA DE REGISTRO DE INSTRUMENTOS PÚBLICOS DE LA CIUDAD DE BOGOTA ZONA NORTE	20/10/2008	N/A	2
X	d. CERTIFICADO DE NOMENCLATURA	DEPARTAMENTO ADMINISTRATIVO DE CATASTRO DISTRITAL	16/10/2008	W-2092415	1
X	e. PLANO DE LA MANZANA CATASTRAL QUE IDENTIFICA EL PREDIO	DEPARTAMENTO ADMINISTRATIVO DE CATASTRO DISTRITAL	10/03/2008	N/A	1
X	f. LICENCIA DE CONSTRUCCION	CURADURIA URBANA O DAPD SEGÚN COMPETENCIA	22/08/2008	08-5-1623	1
X	g. ACREDITACION DEL TITULO HABILITANTE PARA LA PRESTACION DEL SERVICIO Y/O ACTIVIDAD	MINISTERIO DE COMUNICACIONES	15/06/2007	N/A	1
X	h. PLANO URBANISTICO ESCALA 1:1000	PLANOTECA S.D.P.	N/A	N/A	1
X	i. ESCRITURA PUBLICA No. 01854	NOTARIA 4	30/05/2006	N/A	6
X	j. PODER ESPECIAL	NOTARIA 11	11/03/2008	N/A	1

## 2. ESTUDIOS TÉCNICOS

2. ESTUDIOS TÉCNICOS		EMPRESA Y/O PROFESIONAL QUE REALIZÓ EL ESTUDIO	IDENTIFICACIÓN	PLANOS PRESENTADOS	FOLIOS
X	a. ESTUDIO DE SUELOS	ING. CARLOS JAIME RESTREPO GARCIA	79.154.926	N/A	19
X	b. ESTUDIO DE CIMENTACION	N/A	N/A	N/A	N/A
X	c. DISEÑO DE LA CIMENTACIÓN	ING. HAROLD ROBERTO PEREZ ACEVEDO	79,623,875	1	13
X	d. DISEÑO DE LA TORRE O MONOPOLO	ING. GUILLERMO V. SAMACA G.	79.403.403	N/A	54
	e. EVALUACIÓN DE CARGAS SOBRE EL EDIFICIO	N/A	N/A	N/A	N/A
	f. DISEÑO DE ANCLAJES Y SOPORTES AL EDIFICIO	N/A	N/A	N/A	N/A
	g. DISEÑO DE LA TORRE O MÁSTIL	N/A	N/A	N/A	N/A
	h. ESTUDIO DE ESTRUCTURAS PREFABRICADAS	N/A	N/A	N/A	N/A
	i. CIMENTACION DE PLACA DE EQUIPOS	LUIS GUILLERMO GUARDELA S	8.850.659	N/A	6

RESOLUCIÓN No. 0688

FECHA 16 ABR 2009

Por lo cual se (1) diseño y ocupación del espacio donde se instalarán los elementos que conforman una Estación de la Red de Telecomunicaciones denominada 2 - CELDA PRADO VERANIEGO

localizada en la 3 - CL 134D 50 69

Urbanización 4 - LA PRIMAVERA (según CTL)

Localidad 5 - SUBA

3. ACTA DE RESPONSABILIDAD DE ANÁLISIS Y DISEÑO DE LOS ESTUDIOS TÉCNICOS (EXONERAN AL DISTRITO CAPITAL DE CUALQUIER RESPONSABILIDAD POR PERJUICIOS QUE SE PUEDAN OCASIONAR CON LA INSTALACIÓN DE LA ESTACIÓN)

	ACTA DE RESPONSABILIDAD DE:	NOMBRE DEL PROFESIONAL QUE SUSCRIBE EL ACTA	MATRÍCULA PROFESIONAL	ESPECIALIDAD	FECHA ACTA (DÍA/MES/AÑO)	CERTIFICADO COPNIA	FOLIOS
X	a. ESTUDIO DE SUELOS	CARLOS JAIME RESTREPO GARCIA	25202-22127	ING. CIVIL	12/07/2008	.0118826	3
X	c. DISEÑO ESTRUCTURAL DE LA CIMENTACIÓN	HAROLD ROBERTO PEREZ ACEVEDO	25202-085711	ING. CIVIL	14/10/2008	.0114909	3
X	d. DISEÑO ESTRUCTURAL DE LA TORRE, MASTIL O MONOPOLO	GUILLERMO V. SAMACA G.	25202-44787	ING. CIVIL	17/07/2008	.0120200	3
	e. ESTUDIO DE CARGAS SOBRE EL EDIFICIO	N/A	N/A	N/A	N/A	N/A	N/A
	f. DISEÑO DE ANCLAJES	N/A	N/A	N/A	N/A	N/A	N/A
X	g. GARANTIA DE NO CAUSAR INTERFERENCIAS	VICTOR HUGO CALDERON	53381 CSJ	ABOGADO	.Mayo 2008	N/A	1
X	h. ANÁLISIS Y DISEÑO DE LOS ESTUDIOS TÉCNICOS (FIRMA OPERADOR)	FELIPE CUCALON	N/A	VICE PRESIDENTE TECNICO	17/03/2008	N/A	1
	j. Tarjeta Profesional Arq.	MAURICIO QUIROGA	25700-70369	ARQUITECTO	29/09/2008	.018261	1
	k. Certificado de Vigencia Arq.	MAURICIO QUIROGA	25700-70369	ARQUITECTO	29/09/2008	.018261	1
	l. Diseños de Cimentación de Placa de Equipos	LUIS GUILLERMO GUARDELA	13202-100384	ING. CIVIL	25/09/2008	.0112509	3
	m. Estructuras prefabricadas	LUIS GUILLERMO GUARDELA	13202-100384	ING. CIVIL	25/09/2008	.0112509	N/A

## 4. RECIBOS DE PAGO PREDIAL (APLICA SOBRE TERRENO)

	NÚMERO	FECHA (DÍA/MES/AÑO)	FOLIOS
X	2004	21/04/2004	1
X	2005	05/05/2005	1
X	2006	06/03/2006	1
X	2007	12/06/2007	1
X	2008	04/11/2008	1

X	5. ARCHIVO MAGNÉTICO	NOMBRE	PRADO VERANIEGO/BOGOTA
		FORMATO	DWG - AUTOCAD 2000

X	6. CONTRATO O PROMESA	X	CONTRATO	X	DE ARRIENDO		
			PROMESA		COMPRAVENTA		
		FECHA (DÍA/MES/AÑO)		ABRIL DEL 2008		FOLIOS	6

CELEBRANTES			CALIDAD				
NOMBRE	CÉDULA	EXPEDIDA EN	PROPIETARIO O APODERADO	ARRENDADOR	ARRENDATARIO	VENDEDOR	COMPRADOR
ADRIANA TORRES CAICEDO	35.378.335	BOGOTA	PROPIETARIO	X	N/A	N/A	N/A
MARTHA ELENA RUIZ DIAZ GRANADOS	39.775.711	USAQUEN	Representante Legal	N/A	X	N/A	N/A

## 7. PODERES Y AUTORIZACIONES

TIPO	NÚMERO	DÍA	MES	AÑO	NOTARÍA	AUTORIZADOR	AUTORIZADO	TARJETA PROFESIONAL	FOLIOS
PODER PROPIETARIO (CUANDO ES A NIVEL DE TERRENO).	N/A	15	4	2008	N/A	ADRIANA TORRES CAICEDO	TELEFONICA MOVILES COLOMBIA S.A.	N/A	3
PODER	ESPECIAL	27	10	2006	11	MARTHA ELENA RUIZ DIAZ GRANADOS	VICTOR HUGO CALDERON JARAMILLO	53381 CSJ	1
AUTORIZACION	N/A	15	4	2008	N/A	ADRIANA TORRES CAICEDO	TELEFONICA MOVILES COLOMBIA S.A.	N/A	1

RESOLUCIÓN No. 0688FECHA 16 ABR 2009Por lo cual se (1) diseño y ocupación del espacio donde se instalarán los elementos que conforman una Estación de la Red de Telecomunicaciones denominada 2 - CELDA PRADO VERANIEGOlocalizada en la 3 - CL 134D 50 69

Urbanización

4 - LA PRIMAVERA DE ACUERDO AL CERTIFICADO DE LIBERTAD Y TRADICION

Localidad 5 - SUBA

8. AUTORIZACIÓN DE LA UNIDAD ADMINISTRATIVA DE LA AERONÁUTICA CIVIL, PREVIA REVISIÓN DE LOS ESTUDIOS TÉCNICOS CORRESPONDIENTES				
FECHA ACTA (DÍA/MES/AÑO)	OFICIO #	AUTORIZÓ	ALTURA AUTORIZADA	FOLIOS
02/07/2008	4400IA	LUIS FERNANDO ZULUAGA - TORRES - DIRECTOR DE DESARROLLO AEROPORTUARIO	34	3

UBICACIÓN DE ESTACIÓN	
<input checked="" type="checkbox"/>	SOBRE TERRENO
<input type="checkbox"/>	SOBRE TERRAZA

ALTURA AUTORIZADA		
ALTURA EDIFICIO	N/A	METROS
ALTURA DE LA TORRE, MÁSTIL O MONOPOLO	30	METROS
ALTURA PARARRAYOS	3	METROS
ALTURA TOTAL	33	METROS

9. VECINOS COLINDANTES	DIRECCIÓN
NORTE	CL 134D
SUR	KR 52A 134A 56
ORIENTE	CL 134D 50-51/55/59/61
OCCIDENTE	KR 52A 134A 80/82/84 - KR 52A 134A 86
	CL 134D 50-85

10. PLANOS DE DISEÑO		FOLIOS
<input checked="" type="checkbox"/>	PLANO DE LOCALIZACION E IDENTIFICACION DEL PREDIO O PREDIOS POR COORDENADAS OFICIALES DEL PAIS, DEACUERDO CON LAS PUBLICACIONES CARTOGRAFICAS DEL INSTITUTO AGUSTIN CODAZZI Y/O LEVANTAMIENTOS TOPOGRAFICOS CERTIFICADOS, INDICANDO CON PRECISION LA ELEVACION DEL TERRENO SOBRE EL CUAL SE INSTALARA LA ESTACION, LA UBICACION, DISTRIBUCION, Y ALTURA DE LAS TORRES, ANTENAS Y DEMAS ELEMENTOS OBJETO DE INSTALACION Y LA LOCALIZACION DE LA SEÑALIZACION DE DIFERENCIACION DE ZONAS, TODO ELLO MOSTRANDO CLARAMENTE LA DIMENSION Y/O TAMAÑO DE LAS INSTALACIONES.	3
<input checked="" type="checkbox"/>	PLANOS DE DISEÑO DE LOS ESTUDIOS TECNICOS (ESTRUCTURAS, ANCLAJES, CIMENTACION Y OTROS).	1

11. OTROS DOCUMENTOS		FOLIOS
<input checked="" type="checkbox"/>	COPIA DOCUMENTO DE IDENTIDAD DEL SOLICITANTE.	1
<input checked="" type="checkbox"/>	CERTIFICADO CÁMARA Y COMERCIO	6

**E. RESPONSABILIDAD**


DECLARO BAJO LA GRAVEDAD DE JURAMENTO QUE ME RESPONSABILIZO POR LA VERACIDAD DE LA INFORMACIÓN CONTENIDA EN EL PRESENTE FORMULARIO Y DEMAS DOCUMENTOS ANEXOS, ASI MISMO MANIFIESTO QUE EL PROYECTO PRESENTADO CUMPLE CON LAS NORMAS QUE REGULAN LA MATERIA, QUE RESPETA LA DESTINACIÓN DEL BIEN OBJETO DE LA INTERVENCIÓN U OCUPACIÓN Y ME COMPROMETO A EJECUTAR LA OBRA DE ACUERDO CON LAS ESPECIFICACIONES CONTENIDAS EN LA PRESENTE SOLICITUD

VICTOR MILO CALDERON JARAMILLO

T.P. 53381 CSJ

FIRMA DEL SOLICITANTE

**NOTA:** PARA LA CONTINUIDAD DEL TRÁMITE ES IMPORTANTE ANEXAR, POSTERIOR A LA RADICACION DE ESTE FORMATO, LA PUBLICACIÓN EN DIARIO DE ALTA CIRCULACIÓN Y LAS COMUNICACIONES A VECINOS COLINDANTES CON LA COPIA DE LA CONSTANCIA DE CORREO CERTIFICADO.

F 14	 ALCALDÍA MAYOR DE BOGOTÁ D.C. Secretaría Distrital de PLANEACIÓN Carrera 30 No. 24-90 Conmutador 3358000 Bogotá D.C. www.sdp.gov.co	Espacio reservado para radicación

RESOLUCIÓN No. 0688 FECHA 16 ABR 2009

Por la cual se (1) APRUEBA el diseño y ocupación del espacio donde se instalarán los elementos que conforman una Estación de la Red de Telecomunicaciones denominada (2) PRADO VERANIEGO localizada en la (3) Calle 134 D No. 50-69 Urbanización (4) San José del Prado Localidad (5) Suba

**F. PARA USO EXCLUSIVO DE LA SECRETARÍA DISTRITAL DE PLANEACIÓN  
(NO DISPONIBLE EN VENTANILLA)**

NORMA REGLAMENTARIA:	Decreto 061/97, Decreto 564/06, Decreto 190 de 2004, Decreto 159 de 2004, Decreto 195 de 2005, Decreto 299 de 2002, decreto 469 de 2003. <b>REFERENCIAS:</b> 1-2008-44357, 1-2008-49858, 1-2009-00286, 1-2008-02008, 3-2008-09576, 3-2009-00944, 3-2009-02353, 3-2009-02690, 3-2009-03986.
----------------------	---

UPZ N°.	19	NOMBRE	PRADO		
DECRETO N°	299	FECHA DECRETO (DÍA/MES/AÑO)	10/07/02		INTERÉS PATRIMONIAL
					No
SECTOR NORMATIVO	6	SUBSECTOR DE USOS	I	SUBSECTOR DE EDIFICABILIDAD	A
					TRATAMIENTO
					Consolidación con densificación moderada

CONCEPTO DE	RADICACIÓN	FAVORABLE			
		SI	NO	N/A	
PATRIMONIO				X	
VIAS				X	
INSTITUTO DISTRITAL DE PATRIMONIO DISTRITAL				X	APLICA CUANDO LA ESTACIÓN DE TELECOMUNICACIONES SE UBICA EN INMUEBLE CON CARÁCTER DE BIEN DE INTERÉS CULTURAL
AUTORIDADES AMBIENTALES				X	APLICA SI EL PREDIO DONDE SE LOCALIZARÁ LA ESTACIÓN, ESTÁ UBICADO EN ZONA QUE AFECTE LOS CERROS ORIENTALES, CHUCUAS, HUMEDALES O LAS ZONAS QUE CORRESPONDAN AL SISTEMA HÍDRICO U OROGRÁFICO DE LA CIUDAD (ARTÍCULO 10 DEL DECRETO DISTRITAL 061 DE 1997).

PUBLICACIÓN EN DIARIO DE AMPLIA CIRCULACIÓN	DIARIO	LA REPUBLICA		ALTURA APROBADA
	FECHA	22/10/08		
	RADICADO	1-2008-49858		
	FECHA RADICADO EN SDP	26/11/08		
	FOLIOS	2		
Una (1) torre auto soportada de 30 metros sobre terreno, más un (1) pararrayos de 3 metros, para una altura total de 33 metros.				

COMUNICACIÓN A VECINOS COLINDANTES	DIRECCIÓN	CORREO CERTIFICADO		RADICACIÓN ANTE LA SDP		FOLIOS
		FECHA ENVÍO (DÍA/MES/AÑO)	# CERTIFICACIÓN	NÚMERO	FECHA (DÍA/MES/AÑO)	
NORTE	Vía pública: calle 134 D	N/A	N/A	N/A	N/A	N/A
SUR	Carrera 52 A No. 134 A-56	24/10/08	200002484425	1-2008-49858	26/11/08	1
OCCIDENTE	Calle 134 D No. 50-85	24/10/08	200002484421	1-2008-49858	26/11/08	1
	Carrera 52 A No. 134 A-80/82/84	24/10/08	200002484423	1-2008-49858	26/11/08	1
	Carrera 52 A No. 134 A-86	12/12/08	200002740621	1-2009-02008	21/01/09	2
ORIENTE	Calle 134 D No. 50-51/55/59/61	24/10/08	200002484424	1-2008-49858	26/11/08	1

INQUIETUDES DE LA CIUDADANÍA RELACIONADAS CON ESTA SOLICITUD				
NOMBRE CIUDADANO	NÚMERO DE RADICACIÓN DE ENTRADA	FECHA ENTRADA	NÚMERO DE RADICACIÓN DE RESPUESTA	FECHA RESPUESTA
N/A				

*[Handwritten signatures and marks]*

RESOLUCIÓN No. 0688 FECHA \_\_\_\_\_

Por la cual se **(1) APRUEBA** el diseño y ocupación del espacio donde se instalarán los elementos que conforman una Estación de la Red de Telecomunicaciones denominada **(2) PRADO VERANIEGO** localizada en la **(3) Calle 134 D No. 50-69** Urbanización **(4) San José del Prado** Localidad **(5) Suba**

## OBSERVACIONES ARQUITECTÓNICAS Y URBANÍSTICAS:

Se aprueban las características urbanísticas y arquitectónicas de la edificación contenidas en los planos de la propuesta, que coinciden con las registradas en la licencia de construcción n° 08-5-1289 del 30 de julio de 2008, expedida por la Curaduría Urbana n° 5 y con sus respectivos planos sellados.

## OBSERVACIONES TÉCNICAS:

Una (1) torre auto soportada de 30 mts de altura sobre terreno más un (1) pararrayos de 3 mts, para soportar nueve (9) antenas celulares RF, tres (3) antenas MW de  $d=0.60$  mts y tres (3) antenas MW de  $d=0.90$  mts. La estación contará además con siete (7) gabinetes GSM, dos (2) gabinetes Power y un (1) gabinete MW. Todos los estudios Técnicos se realizaron de conformidad con las normas Colombianas de Diseño y Construcción Sismo Resistente N. S. R. – 98 (Ley 400 de 1997 y Decreto 33 de 1998). Así mismo cumplen con lo estipulado en el Decreto 061 de 1997, respecto de la instalación de estaciones inalámbricas de telecomunicaciones.

## A. NOTAS DE LA LICENCIA EN CASO DE APROBACIÓN

- Esta aprobación no ampara las obras de construcción, ampliación, modificación, adecuación, restauración, reforzamiento estructural, demolición y construcción del cerramiento que deban realizarse en el predio para el emplazamiento de los elementos que conforman la estación base de telecomunicaciones inalámbricas. Dicha aprobación está sujeta a las normas vigentes sobre licencias urbanísticas, reconocimiento de edificaciones y legalización de asentamientos humanos expedida por Curador Urbano (Decreto 564 de 2006)
- El Ministerio de Comunicaciones mediante la Resolución 001645 del 29 de julio de 2005 ( Por la cual se reglamenta el Decreto 195 de 2005), estableció en su Artículo 3o. FUENTES INHERENTEMENTE CONFORMES, lo siguiente:  
*"... Además de los emisores que cumplan con los parámetros estipulados en el numeral 3.11 del Decreto 195 de 2005, para los efectos del Decreto 195 de 2005 y de la presente Resolución, se definen como Fuentes Inherentemente Conformes, los emisores que emplean los siguientes sistemas y servicios, por cuanto sus campos electromagnéticos emitidos cumplen con los límites de exposición pertinentes y no son necesarias precauciones particulares:*  
 • Telefonía Móvil Celular  
*(...)"*  
*Por lo tanto, estos servicios no están obligados a realizar las mediciones que trata el Decreto 195 de 2005, ni a presentar la Declaración de Conformidad de Emisión Electromagnética. Sin embargo, esto no impide al Ministerio de Comunicaciones de revisar periódicamente estos valores e incluir alguno de estos servicios cuando lo crea conveniente".*
- El Decreto Distrital 061 de enero 31 de 1997, reglamentario del Acuerdo Distrital 6 de 1990, establece que los predios que se destinen a la instalación de la red de telecomunicaciones inalámbricas, se regirán por las disposiciones urbanísticas y arquitectónicas que allí se contienen y, en lo no previsto en este, por las normas de los decretos de asignación de tratamientos o por las demás normas específicas.
- Si para el predio que nos ocupa, se expidió la reglamentación específica de conformidad con el Plan de Ordenamiento Territorial, serían aplicables las disposiciones arquitectónicas contenidas en dicha reglamentación.
- El Decreto Distrital 061 de enero 31 de 1997, no prevé otras limitantes de uso, dado que el establecimiento, la instalación, la expansión, la modificación, la ampliación, la renovación y la utilización de la red de telefonía móvil celular o de cualquiera de sus elementos, constituyen motivo de utilidad pública e interés social.
- Revisado el proyecto y confrontado con lo establecido en los artículos 5, 6 y 7 del Decreto Distrital 061 del 31 de enero de 1997.
- Constituye condición resolutoria del presente acto administrativo, la acreditación mediante documento idóneo de autoridad competente que la estación de telecomunicaciones inalámbricas autorizada por este, atenta contra la salud, en forma tal, que sea necesario removerla del lugar donde se encuentra ubicada si no se pueden tomar las medidas necesarias para mitigar los efectos nocivos.
- El presente permiso de aprobación del diseño y ocupación del espacio para la instalación de los elementos que conforman una estación base de la red de telecomunicaciones inalámbricas no genera derechos de propiedad.
- La presente aprobación se concede sin perjuicio de las acciones y decisiones que instauren o profieran otras autoridades dentro del ámbito de sus competencias.
- El presente permiso se otorga sin perjuicio del cumplimiento de las normas que expidan los Gobiernos Nacional y Distrital, sobre el emplazamiento de los componentes de las estaciones de telecomunicaciones inalámbricas sobre los elementos que constituyan espacio público, dentro de los términos que dichas normas establezcan.
- Los documentos anexos y entregados forman parte integral de la presente resolución.
- "Las estaciones están compuestas por: el cuarto de equipos y el generador, el aire acondicionado, el cuarto de tanque de combustible, la subestación de energía, la caseta de vigilancia, y las respectivas estructuras de soporte de las antenas, tales como torres, mástiles, monopolos y similares." Decreto Distrital 061 del 31 de enero de 1997 artículo 2.
- La presente resolución NO ampara las obras diferentes a las establecidas en el Decreto Distrital 061 del 31 de enero de 1997 artículo 2.
- Art. 3. Resolución 1645 de 29 de Julio de 2005 Mincomunicaciones: "Fuentes inherentemente conformes ... se definen como Fuentes Inherentemente conformes, los emisores que emplean los siguientes sistemas y servicios, por cuanto sus campos electromagnéticos emitidos cumplen con los límites de exposición pertinentes y no son necesarias precauciones particulares: - Telefonía Móvil celular ... Por lo tanto estos servicios no están obligados a realizar las mediciones que trata el decreto 195 de 2005, ni a presentar la Declaración de Conformidad de Emisión Electromagnética."
- Contra la presente resolución procede el recurso de reposición ante el (la) Subsecretario (a) de Planeación Territorial de la SECRETARÍA DISTRITAL DE PLANEACIÓN, y el de apelación ante el (la) Secretario (a) de la SECRETARÍA DISTRITAL DE PLANEACIÓN, los que deben ser interpuestos, en el acto de la notificación personal, o dentro de los cinco (5) días hábiles siguientes a la fecha de esta.

Revisada la documentación aportada por la sociedad TELEFÓNICA MÓVILES COLOMBIA S.A., mediante las radicaciones n° 1-2008-44357 del 20 de octubre de 2008, 1-2008-49858 del 26 de noviembre de 2008, 1-2009-00286 del 6 de enero de 2009 y 1-2009-02008 del 21 de enero de 2009, para la aprobación para la instalación de los elementos que conforman una Estación de la Red de Telecomunicaciones denominada PRADO VERANIEGO, se observa lo siguiente:

- Mediante escrito radicado en esta Secretaría con el número 1-2008-44357 del 20 de octubre de 2008, la sociedad TELEFÓNICA MÓVILES COLOMBIA S.A., con NIT 830.037.330-7, representada legalmente por la señora Martha Elena Ruiz Díaz Granados, identificada con la cédula de ciudadanía No. 39.775.711 de Usaquén, en calidad de arrendataria del predio ubicado en la calle 134 D No. 50-69, de la urbanización "San José del Prado" de la Localidad de Suba, solicitó a la Secretaría Distrital de Planeación, la aprobación del diseño y ocupación del espacio para la instalación de una estación base de telecomunicaciones inalámbricas, denominada PRADO VERANIEGO, para el predio citado.

RESOLUCIÓN No. 0688 FECHA 16 ABR 2009

Por la cual se **(1) APRUEBA** el diseño y ocupación del espacio donde se instalarán los elementos que conforman una Estación de la Red de Telecomunicaciones denominada **(2) PRADO VERANIEGO** localizada en la **(3) Calle 134 D No. 50-69** Urbanización **(4) San José del Prado** Localidad **(5) Suba**

- Mediante escritos radicados en esta Secretaría, la sociedad TELEFÓNICA MÓVILES COLOMBIA S.A. anexó al expediente los siguientes documentos:

Radicación n° 1-2008-49858 del 26 de noviembre de 2008: Cartas de notificación a vecinos, soportes de envío y recibo de correo y aviso de publicación en diario de amplia circulación

Radicación n° 1-2009-00286 del 6 de enero de 2009: Solicita ampliación de plazo para cumplir requerimientos.

Radicación n° 1-2009-02008 del 21 de enero de 2009: responde requerimientos.

- La Secretaría Distrital de Planeación, mediante oficio n° 2-2008-38480 del 21 de noviembre de 2008, emitió al peticionario el Acta de Observaciones y Correcciones.


- Una vez revisada la documentación aportada por la sociedad TELEFÓNICA MÓVILES COLOMBIA S.A., mediante las radicaciones n° 1-2008-39834 del 17 de septiembre de 2008, 1-2008-41473 del 29 de septiembre de 2008 y 1-2008-46919 del 6 de noviembre de 2008, se encontró que cumplió con la totalidad de los requerimientos técnicos solicitados por la Dirección de Vías, Transporte y Servicios Públicos, según memorandos n° 3-2009-02353 del 24 de febrero de 2009 y 3-2009-03986 del 27 de marzo de 2009, emitido por esa Dirección.

- Revisado el cumplimiento de los requisitos urbanísticos y arquitectónicos por parte de la Dirección de Servicio al Ciudadano, se encontró que cumplió con la totalidad de los requerimientos.


En virtud de la anteriormente expuesto,





Se **APRUEBA** la solicitud de empresa TELEFONICA MOVILES COLOMBIA S.A., para el diseño y ocupación del espacio donde se instalarán los elementos que conforman una Estación de la Red de Telecomunicaciones denominada PUENTE LARGO, a ser ubicada en el predio de la calle 134 D No. 50-69, de la urbanización "San José del Prado" de la Localidad de Suba, por dar cumplimiento a la totalidad de los requerimientos efectuados por la Secretaría Distrital de Planeación, según oficio n° 2-2008-38480 del 21 de noviembre de 2008.

NOTIFIQUESE, PUBLÍQUESE Y CÚMPLASE, dada en Bogotá D. C., a los: 16 ABR 2009

  
SUBSECRETARIO (A) DE PLANEACIÓN TERRITORIAL

En uso de sus facultades legales, en especial las que le confiere el decreto 550 de 2006

  
Abogado  
Subsecretaría de Planeación Territorial

			
Revisión Arquitectónica Dirección de Servicio al Ciudadano	Director (a) de Servicio al Ciudadano	Revisión Técnica Dirección de Vías, Transporte y Servicios Públicos	Director (a) de Vías, Transporte y Servicios Públicos