



RED DE TELECOMUNICACIONES
M-FO-014
DIRECCIÓN DE SERVICIO AL CIUDADANO

Espacio para radicación

RESOLUCIÓN No. 1082 FECHA 29 MAY 2009

Por la cual se (1) diseño y ocupación del espacio donde se instalarán los elementos que conforman una Estación de la Red de Telecomunicaciones denominada CALLE 26 x CARRERA 13A localizada en la CARRERA 13 B No. 25 A - 76 Barrio LA ALAMEDA Localidad SANTA FE

A. IDENTIFICACIÓN DEL SOLICITANTE

1. ENTIDAD O EMPRESA:	COLOMBIA MÓVIL S.A. E.S.P.				
2. NIT	830.114.921-1	3. MATRÍCULA MERCANTIL	01240994	4. FECHA	13/01/2009
5. SEDE	KENNEDY				
6. REPRESENTANTE LEGAL:	ZACHARZEWSKY LUDOVICO ALEXIS				
7. DOCUMENTO DE IDENTIDAD:	<input checked="" type="checkbox"/> CE	<input type="checkbox"/> CC	00000342378	DE	---
8. APODERADO:	LUIS FERNANDO CAICEDO BOCANEGRA		9. MATRÍCULA PROFESIONAL	A25022005 - 93452125	10. PODER
11. DOCUMENTO DE IDENTIDAD:	<input type="checkbox"/> CE	<input checked="" type="checkbox"/> CC	93.452.125	DE	Chaparral Tolima
12. DIRECCIÓN DE NOTIFICACIÓN	CARRERA 9 A No. 99 - 02 PISO 6				
13. CORREO ELECTRÓNICO	gina.melgarejo@tigo.com.co		14. TELÉFONO	3303000	15. FAX
16. OTRO	TELÉFONO: 3303000 - EXT: 1276. CELULAR: 3012224512				

B. IDENTIFICACIÓN DEL PREDIO O INMUEBLE

1. DIRECCIÓN ACTUAL (NOMENCLATURA OFICIAL CERTIFICADA POR CATASTRO):	KR 13 B 25 A 76	NUMERO SOLICITUD RADICACIÓN	W - 2043433
2. DIRECCIÓN ANTERIOR CERTIFICADA POR CATASTRO:	KR 13 B 25 A 76	3. CÓDIGO DEL SECTOR	00310101 25001020 01
4. DIRECCIÓN DE LA PROPIEDAD REGISTRADA EN LA MATRÍCULA INMOBILIARIA	1) CALLE 26 13 A - 53 EDIFICIO ESTUDIOS ALBORADA 26.	5. TIPO	URBANO
6. LOTE	25	7. MANZANA	01
8. MATRÍCULA INMOBILIARIA NÚMERO:	50C - 236719	9. CÉDULA CATASTRAL	25 A 13 A 26 6
10. CÓDIGO DE MANZANA CATASTRAL	003101 01		
11. LINDEROS:	NORTE 16,50 MTRS	SUR 13,15 MTRS	ORIENTE 22,00 MTRS
12. ÁREA:	355,48 M ²	13. COORDENADAS	101992,87 N / 100568,01 W
14. PLANO DE LOTEÓ N°.	SE ANEXA OFICIO DE LA SDP		
15. PROPIETARIO:	EDIFICIO "ESTUDIOS ALBORADA 26" - PROPIEDAD HORIZONTAL - : ADMINISTRADOR: HECTOR HERNANDO MOLINA LÓPEZ		

C. PROYECTO ARQUITECTÓNICO

1. DENOMINACIÓN DE LA ESTACIÓN DE TELECOMUNICACIONES:	ESTACION CALLE 26 x CARRERA 13 A		
2. DESCRIPCIÓN DEL PROYECTO (Artículo 23, numeral 2, Decreto 564 de 2006):	ALTURA SOLICITADA ESTACIÓN	Nivel de Instalación Pararrayos +53.85 / Nivel Edificio +49.35.	
ADJUNTO DOCUMENTO DE DESCRIPCIÓN AL EXPEDIENTE. (DOCE FOLIOS). SE ANEXA CARTA DE RESPONSABILIDAD DEL CONSTRUCTOR (TRES FOLIOS)			


000001

RESOLUCIÓN No. 1082 FECHA 29 MAY 2009

Por la cual se (1) diseño y ocupación del espacio donde se instalarán los elementos que conforman una Estación de la Red de Telecomunicaciones denominada CALLE 26 x CARRERA 13 A localizada en la CARRERA 13 B No. 25 A - 76 Barrio LA ALAMEDA Localidad SANTA FE

3. LOCALIZACIÓN ESTACIÓN		4. ELEMENTOS ADICIONALES			
-	SOBRE TERRENO	-	a. SUBESTACIÓN ELÉCTRICA	-	b. CASETA DE VIGILANCIA
X	SOBRE TERRAZA	-	e. GENERADOR	X	c. AIRE ACONDICIONADO
		-	f. CUARTO EQUIPOS		g. TORRE, MÁSTIL O MONOPOLO
					d. CUARTO TANQUE COMBUSTIBLE
					h. ANTEJARDÍN MTS.

5. AISLAMIENTOS	NORTE	SUR	ORIENTE	OCCIDENTE
EXIGIDO	2,00 MTS.	2,00 MTS.	2,00 MTS.	2,00 MTS.
MÁSTIL No. 1 PROPUESTO	13,00 MTS.	8,35 MTS.	4,89 MTS.	2,15 MTS.
MÁSTIL No. 2 PROPUESTO	10,13 MTS.	5,24 MTS.	2,23 MTS.	5,14 MTS.


 Arq. LUIS FERNANDO CAICEDO BOCANEGRA
 M.P. No. A25022005-93452125
 6. FIRMA DEL INGENIERO O ARQUITECTO
 AUTORIZADO POR EL OPERADOR SOLICITANTE

D. RELACIÓN Y RESUMEN DE DOCUMENTOS ANEXOS

LOS DOCUMENTOS QUE SE LISTAN A CONTINUACIÓN FORMAN PARTE INTEGRAL DE LA PRESENTE RESOLUCIÓN Y REPOSAN EN EL EXPEDIENTE

1. INSTITUCIONALES					
	DOCUMENTO	EXPEDIDO POR	FECHA (DÍA/MES/AÑO)	RADICACIÓN	FOLIOS
X	a. CERTIFICADO DE EXISTENCIA Y REPRESENTACIÓN LEGAL.	CÁMARA DE COMERCIO DE BOGOTÁ D.C. - SEDE NORTE.	01/04/2009	---	8
X	b. CERTIFICADO DE PERSONERÍA JURÍDICA Y REPRESENTANTE LEGAL (SI LA INSTALACIÓN ES SOBRE TERRAZA)	ALCALDÍA LOCAL DE SANTA FE	26/03/2008	---	1
X	c. CERTIFICADO DE TRADICIÓN Y LIBERTAD DE MATRÍCULA INMOBILIARIA VIGENTE	OFICINA DE REGISTRO DE INSTRUMENTOS PÚBLICOS DE LA CIUDAD DE BOGOTÁ D.C. - ZONA CENTRO.	16/01/2009	1974-0102897	7
X	d. CERTIFICADO DE NOMENCLATURA	UNIDAD ADMINISTRATIVA ESPECIAL DE CATASTRO DISTRITAL	02/07/2008	W - 2043433	1
X	e. PLANO DE LA MANZANA CATASTRAL QUE IDENTIFICA EL PREDIO	UNIDAD ADMINISTRATIVA ESPECIAL DE CATASTRO DISTRITAL	09/07/2007	---	1
X	f. LICENCIA DE CONSTRUCCIÓN No. 4668. / O.N. No. 67690.	SECRETARÍA DE OBRAS PÚBLICAS DEL DISTRITO ESPECIAL DE BOGOTÁ.	19/09/1973	---	2
X	g. ACREDITACIÓN DEL TÍTULO HABILITANTE PARA LA PRESTACIÓN DEL SERVICIO Y/O ACTIVIDAD.	MINISTERIO DE COMUNICACIONES DE LA REPUBLICA DE COLOMBIA.	05/02/2003	---	38
---	h. OTRO: _____	---	---	---	---

2. ESTUDIOS TÉCNICOS		EMPRESA Y/O PROFESIONAL QUE REALIZÓ EL ESTUDIO	IDENTIFICACIÓN	PLANOS PRESENTADOS	FOLIOS
----	a. ESTUDIO DE SUELOS	---	---	---	---
----	b. ESTUDIO DE CIMENTACIÓN	---	---	---	---
----	c. DISEÑO DE LA CIMENTACIÓN.	---	---	---	---
----	d. DISEÑO DE LA TORRE O MONOPOLO	---	---	---	---
X	e. EVALUACIÓN DE CARGAS Y DIAGNOSTICO ESTRUCTURAL EDIFICIO ESTUDIOS ALBORADA 26	CONSTRUCTORA LANDA - ING. HERMAN WALDO CLAVIJO.	M.P. No. 25202 - 087802 CND	MEMORIAL	09
X	f. DISEÑO DE LOS ANCLAJES PARA MÁSTILES	CONSTRUCTORA LANDA - ING. HERMAN WALDO CLAVIJO.	M.P. No. 25202 - 087802 CND	MEMORIAL	07
X	g. DISEÑO ESTRUCTURAL DE MÁSTILES.	CONSTRUCTORA LANDA - ING. HERMAN WALDO CLAVIJO.	M.P. No. 25202 - 087802 CND	MEMORIAL Y PLANO	13
X	h. ESTUDIO DE ESTRUCTURAS PREFABRICADAS / MEMORIAS DE CALCULO ESTRUCTURAL PARA BASE BTS SIEMENS.	COLOMBIA MOVIL S.A. E.S.P – ING. DIEGO ALEJANDRO FUERTE SOTO	M.P. No. 15202 – 095391 BYC	MEMORIAL	14
X	i. OTRO: EVALUACIÓN DE CARGAS Y DIAGNÓSTICO ESTRUCTURAL DE LA PLACA DE CUBIERTA DEL NIVEL +49.35	CONSTRUCTORA LANDA - ING. HERMAN WALDO CLAVIJO.	M.P. No. 25202 - 087802 CND	MEMORIAL, ANEXO Y PLANO	13
X	j. OTRO: DISEÑO DE LA PLACA DE NIVELACIÓN EN CONCRETO PARA LA BASE METÁLICA DE LOS EQUIPOS BTS	CONSTRUCTORA LANDA - ING. HERMAN WALDO CLAVIJO.	M.P. No. 25202 - 087802 CND	MEMORIAL Y PLANO	05
----	k. OTRO:	---	---	---	---

0000002

RESOLUCIÓN No. 1082 FECHA 29 MAY 2009

Por la cual se (1) diseño y ocupación del espacio donde se instalarán los elementos que conforman una Estación de la Red de Telecomunicaciones denominada CALLE 26 x CARRERA 13 A localizada en la CARRERA 13 B No. 25 A - 76 Barrio LA ALAMEDA Localidad SANTA FE

3. ACTAS DE RESPONSABILIDAD DE ANÁLISIS Y DISEÑO DE LOS ESTUDIOS TÉCNICOS (EXONERAN AL DISTRITO CAPITAL DE CUALQUIER RESPONSABILIDAD POR PERJUICIOS QUE SE PUEDAN OCASIONAR CON LA INSTALACIÓN DE LA ESTACIÓN).

ACTA DE RESPONSABILIDAD DE:	NOMBRE DEL PROFESIONAL QUE SUSCRIBE EL ACTA	MATRÍCULA PROFESIONAL	ESPECIALIDAD	FECHA ACTA (DÍA/MES/AÑO)	CERTIFICADO COPNIA	FOLIOS
--- a. ESTUDIO DE SUELOS	---	---	---	---	---	---
--- b. ESTUDIO DE CIMENTACIÓN	---	---	---	---	---	---
--- c. DISEÑO ESTRUCTURAL DE LA CIMENTACIÓN	---	---	---	---	---	---
X d. DISEÑO ESTRUCTURAL DE MASTILES	HERMAN WALDO CLAVIJO CH.	25202 - 087802 CND	INGENIERO CIVIL	22/04/2009	0127442	3
X e. EVALUACIÓN DE CARGAS Y DIAGNOSTICO ESTRUCTURAL EDIFICIO ESTUDIOS ALBORADA 26	HERMAN WALDO CLAVIJO CH.	25202 - 087802 CND	INGENIERO CIVIL	22/04/2009	0127442	3
X f. DISEÑO DE LOS ANCLAJES PARA MASTILES	HERMAN WALDO CLAVIJO CH.	25202 - 087802 CND	INGENIERO CIVIL	22/04/2009	0127442	3
X g. GARANTÍA DE NO CAUSAR INTERFERENCIAS	JAIME A. ECHANDIA ZULUAGA	N/A	INGENIERO ELECTRÓNICO	22/04/2009	N/A	1
X h. ANÁLISIS Y DISEÑO DE LOS ESTUDIOS TÉCNICOS (FIRMA OPERADOR)	JOSE DAVID MANTILLA	N/A	INGENIERO ELECTRÓNICO	22/04/2009	N/A	1
X i. ESTUDIO DE ESTRUCTURAS PREFABRICADAS / MEMORIAS DE CALCULO ESTRUCTURAL PARA BASE BTS SIEMENS.	DIEGO ALEJANDRO FUERTE SOTO	15202 - 095391 BYC	INGENIERO CIVIL	22/04/2009	0120535	3
X j. OTRO: ACTA RESPONSABILIDAD BTS	ARQ. CELSO A. SOLANO	M.P. No. 25700 - 27370 CND	ARQUITECTO	22/04/2009	E22838	3
X k. OTRO: EVALUACIÓN DE CARGAS Y DIAGNOSTICO ESTRUCTURAL DE LA PLACA DE CUBIERTA DEL NIVEL +49.35.	HERMAN WALDO CLAVIJO CH.	25202 - 087802 CND	INGENIERO CIVIL	22/04/2009	0127442	---
X l. OTRO: DISEÑO DE LA PLACA DE NIVELACIÓN EN CONCRETO PARA LA BASE METÁLICA DE LOS EQUIPOS BTS	HERMAN WALDO CLAVIJO CH.	25202 - 087802 CND	INGENIERO CIVIL	22/04/2009	0127442	---

4. RECIBOS DE PAGO PREDIAL (APLICA SOBRE TERRENO)

NÚMERO	FECHA (DÍA/MES/AÑO)	FOLIOS
1	---	---
2	---	---
3	---	---
4	---	---
5	---	---

X	5. ARCHIVO MAGNÉTICO	NOMBRE	CL26xCRA13A_SDP
		FORMATO	DWG

X	6. CONTRATO O PROMESA	X	CONTRATO	X	DE ARRIENDO
		---	PROMESA	---	COMPRVENTA
		FECHA (DÍA/MES/AÑO)	25/05/2007	FOLIOS	6

CELEBRANTES			CALIDAD				
NOMBRE	CÉDULA	EXPEDIDA EN	PROPIETARIO O APODERADO	ARRENDADOR	ARRENDATARIO	VENDEDOR	COMPRADOR
HECTOR HERNANDO MOLINA LÓPEZ	C.C. 79.328.426	BOGOTA	X	X	---	---	---
COLOMBIA MÓVIL: LUDOVICO ALEXIS ZACHARZEWSKI	C.E. 342378	---	---	---	X	---	---

7. PODERES Y AUTORIZACIONES

TIPO	NÚMERO	DÍA	MES	AÑO	NOTARÍA	AUTORIZADOR	AUTORIZADO	TARJETA PROFESIONAL	FOLIOS
--- PODER PROPIETARIO PREDIO (cuando es a nivel de terreno)	---	---	---	---	---	---	---	---	---
X ACTA DE ASAMBLEA QUE APRUEBA LA INSTALACIÓN	97	24	03	2007	---	ASAMBLEA GENERAL DE COPROPIETARIOS EDIFICIO ESTUDIOS ALBORADA 26	COLOMBIA MÓVIL: LUDOVICO ALEXIS ZACHARZEWSKI	CE. 342378	6
X ACTA DE NOMBRAMIENTO DEL REPRESENTANTE DE LA ASAMBLEA ADMINISTRADOR	052	02	04	2007	---	ASAMBLEA ORDINARIA DE COPROPIETARIOS EDIFICIO ESTUDIOS ALBORADA 26	HECTOR HERNANDO MOLINA LÓPEZ	CC 79.328.426 BOGOTA	1
X OTRO: PODER PARA TRAMITAR LICENCIA	---	20	04	2007	18	HECTOR HERNANDO MOLINA LÓPEZ	COLOMBIA MÓVIL: LUDOVICO ALEXIS ZACHARZEWSKI	CE. 342378	1
X OTRO: PODER REPRE. LEGAL A ARQUITECTO RESPONSABLE PROYEC	---	13	04	2009	25	COLOMBIA MÓVIL: LUDOVICO ALEXIS ZACHARZEWSKI	CONSTRUCTORA LANDA LTDA.: Arg. LUIS FERNANDO CAICEDO B.	M.P. No. A25022005-93452125	1

000003

RESOLUCIÓN No. 1082 FECHA 29 MAY 2009

Por la cual se (1) diseño y ocupación del espacio donde se instalarán los elementos que conforman una Estación de la Red de Telecomunicaciones denominada CALLE 26 x CARRERA 13 A localizada en la CARRERA 13 B No. 25 A - 76 Barrio LA ALAMEDA Localidad SANTA FE

<input checked="" type="checkbox"/>	8. AUTORIZACIÓN DE LA UNIDAD ADMINISTRATIVA ESPECIAL DE AERONÁUTICA CIVIL, PREVIA REVISIÓN DE LOS ESTUDIOS TÉCNICOS CORRESPONDIENTES			
FECHA (DÍA/MES/AÑO)	OFICIO #	AUTORIZÓ	ALTURA AUTORIZADA	FOLIOS
30/07/2008	4400 - 1A - 2008016879 - 08	AERONÁUTICA CIVIL	65,00 MTRS	2

UBICACIÓN DE ESTACIÓN	ALTURA AUTORIZADA
- SOBRE TERRENO	ALTURA EDIFICIO 50.00 METROS
<input checked="" type="checkbox"/> SOBRE TERRAZA	ALTURA DE LA TORRE, MÁSTIL O MONOPOLO 15.00 METROS
	ALTURA PARARRAYOS ----- METROS
	ALTURA TOTAL (INCLUYE PARRAYOS) 65,00 METROS


9. VECINOS COLINDANTES	DIRECCIÓN
NORTE	AVENIDA CALLE 26
SUR	CARRERA 13 B No. 25 A - 66
ORIENTE	AVENIDA CALLE 26 No. 13 A - 37 / 43
OCCIDENTE	CARRERA 13 B

	10. PLANOS DE DISEÑO	FOLIOS
<input checked="" type="checkbox"/>	PLANO DE LOCALIZACIÓN E IDENTIFICACIÓN DEL PREDIO O PREDIOS POR COORDENADAS OFICIALES DEL PAÍS, DE ACUERDO CON LAS PUBLICACIONES CARTOGRAFICAS DEL INSTITUTO GEOGRÁFICO AGUSTÍN CODAZZI Y/O LEVANTAMIENTOS TOPOGRÁFICOS CERTIFICADOS, INDICANDO CON PRECISIÓN LA ELEVACIÓN DEL TERRENO SOBRE EL CUAL SE INSTALARÁ LA ESTACIÓN, LA UBICACIÓN, DISTRIBUCIÓN Y ALTURA DE LAS TORRES, ANTENAS Y DEMÁS ELEMENTOS OBJETO DE INSTALACIÓN Y LA LOCALIZACIÓN DE LA SEÑALIZACIÓN DE DIFERENCIACIÓN DE ZONAS, TODO ELLO MOSTRANDO CLARAMENTE LA DIMENSIÓN Y/O TAMAÑO DE LAS INSTALACIONES.	3
<input checked="" type="checkbox"/>	PLANOS DE DISEÑO DE LOS ESTUDIOS TÉCNICOS (Estructurales, anclajes, cimentación y otros)	2

	11. OTROS DOCUMENTOS	FOLIOS
<input checked="" type="checkbox"/>	COPIA DOCUMENTO DE IDENTIDAD DEL SOLICITANTE.	1
<input checked="" type="checkbox"/>	OFICIO ACLARATORIO CUMPLIMIENTO DECRETO 195 DE 2005 PARA ESTACIONES DE TELECOMUNICACIONES.	1
<input checked="" type="checkbox"/>	ESCRITURA PUBLICA 1537 DEL 14 DE NOVIEMBRE DE 2002 DE LA NOTARÍA 3º DE BOGOTÁ D.C.	47
<input checked="" type="checkbox"/>	CONCEPTO DE LA SDP PARA VERIFICACIÓN DE QUE EL PREDIO NO CUENTA CON PLANO DE LOTE O URBANÍSTICO	2
--	-----	---
--	-----	---

E. RESPONSABILIDAD


DECLARO BAJO LA GRAVEDAD DE JURAMENTO QUE ME RESPONSABILIZO POR LA VERACIDAD DE LA INFORMACIÓN CONTENIDA EN EL PRESENTE FORMULARIO Y DEMAS DOCUMENTOS ANEXOS. ASÍ MISMO MANIFIESTO QUE EL PROYECTO PRESENTADO CUMPLE CON LAS NORMAS QUE REGULAN LA MATERIA, QUE RESPETA LA DESTINACIÓN DEL BIEN OBJETO DE LA INTERVENCIÓN U OCUPACIÓN Y ME COMPROMETO A EJECUTAR LA OBRA DE ACUERDO CON LAS ESPECIFICACIONES CONTENIDAS EN LA PRESENTE SOLICITUD.



FIRMA DEL SOLICITANTE

NOTA: PARA LA CONTINUIDAD DEL TRÁMITE ES IMPORTANTE ANEXAR, POSTERIOR A LA RADICACIÓN DE ESTE FORMATO, LA PUBLICACIÓN EN DIARIO DE ALTA CIRCULACIÓN Y LAS COMUNICACIONES A VECINOS COLINDANTES CON LA COPIA DE LA CONSTANCIA DE CORREO CERTIFICADO.

000004

F 14	 ALCALDIA MAYOR DE BOGOTÁ D.C. Secretaría Distrital de PLANEACIÓN Carrera 30 No. 24-90 Conmutador 3358000 Bogotá D.C. www.sdp.gov.co	Espacio reservado para radicación
---------------------------	--	-----------------------------------

RESOLUCIÓN No. 1082 **FECHA 29 MAY 2009**

Por la cual se **(1) APRUEBA** el diseño y ocupación del espacio donde se instalarán los elementos que conforman una Estación de la Red de Telecomunicaciones denominada **(2) CALLE 26 X 13 A** localizada en la **(3) Carrera 13 B No. 25 A-76** Urbanización **(4) La Alameda** Localidad **(5) Santa Fe**

F. PARA USO EXCLUSIVO DE LA SECRETARÍA DISTRITAL DE PLANEACIÓN
(NO DISPONIBLE EN VENTANILLA)

NORMA REGLAMENTARIA:	Decreto 061 /97, Decreto 564/06, Decreto 159/04, Decreto 195/05, Decreto 190 de 2004, Decreto 492 de 2007. REFERENCIAS: 1-2009-01532, 1-2009-04240, 1-2009-16241, 1-2009-19258, 3-2009-01201, 3-2009-06999.
----------------------	---

UPZ N°	93	NOMBRE	LAS NIEVES		
DECRETO	492	FECHA RESOLUCION (DÍA/MES/AÑO)	26/10/07		
SECTOR NORMATIVO	4	SUBSECTOR DE USOS	II	SUBSECTOR DE EDIFICABILIDAD	B
		INTERÉS PATRIMONIAL	No		
		TRATAMIENTO	Renovación Urbana		

CONCEPTO DE	RADICACIÓN	FAVORABLE			
		SI	NO	N/A	
PATRIMONIO				X	
VÍAS				X	
INSTITUTO DISTRITAL DE PATRIMONIO DISTRITAL				X	APLICA CUANDO LA ESTACIÓN DE TELECOMUNICACIONES SE UBICA EN INMUEBLE CON CARÁCTER DE BIEN DE INTERÉS CULTURAL
AUTORIDADES AMBIENTALES				X	APLICA SI EL PREDIO DONDE SE LOCALIZARÁ LA ESTACIÓN, ESTÁ UBICADO EN ZONA QUE AFECTE LOS CERROS ORIENTALES, CHUCUAS, HUMEDALES O LAS ZONAS QUE CORRESPONDAN AL SISTEMA HÍDRICO U OROGRÁFICO DE LA CIUDAD (ARTÍCULO 10 DEL DECRETO DISTRITAL 061 DE 1997).

PUBLICACIÓN EN DIARIO DE AMPLIA CIRCULACIÓN	DIARIO	LA REPUBLICA		ALTURA APROBADA Dos (2) mástiles de 4 metros sobre el nivel N+ 47.0 metros del edificio, más un (1) pararrayos de tres (3) metros en cada mástil, para una altura total de la estación de 54 metros.
	FECHA	22/01/09		
	RADICADO	1-2009-04240		
	FECHA RADICADO EN SDP	04/02/09		
	FOLIOS	2		

COMUNICACIÓN A VECINOS COLINDANTES	DIRECCIÓN	CORREO CERTIFICADO		RADICACIÓN ANTE LA SDP		FOLIOS
		FECHA ENVÍO (DÍA/MES/AÑO)	# CERTIFICACIÓN	NÚMERO	FECHA (DÍA/MES/AÑO)	
NORTE	Vía pública: Av. Calle 26	N/A	N/A	N/A	N/A	N/A
SUR	Carrera 13 B No. 25 A-66	30/01/09	163932213	1-2009-04240	04/02/09	2
ORIENTE	Av. Calle 26 No. 13 A-37/43	30/01/09	163932212-14	1-2009-04240	04/02/09	2
OCCIDENTE	Vía pública: carrera 13 B	N/A	N/A	N/A	N/A	N/A

INQUIETUDES DE LA CIUDADANÍA RELACIONADAS CON ESTA SOLICITUD

NOMBRE CIUDADANO	NÚMERO DE RADICACIÓN DE ENTRADA	FECHA ENTRADA	NÚMERO DE RADICACIÓN DE RESPUESTA	FECHA RESPUESTA
N/A				

OBSERVACIONES ARQUITECTÓNICAS Y URBANÍSTICAS:

Se aprueban las características urbanísticas y arquitectónicas de la edificación contenidas en el plano de la propuesta, que coinciden con lo registrado en la licencia de construcción n° 4668 del 19 de septiembre de 1973, expedida por la Secretaría de Obras Públicas de Bogotá, y con sus respectivos planos sellados.



27


Por la cual se **(1) APRUEBA** el diseño y ocupación del espacio donde se instalarán los elementos que conforman una Estación de la Red de Telecomunicaciones denominada **(2) CALLE 26 X 13 A** localizada en la **(3) Carrera 13 B No. 25 A-76** Urbanización **(4) La Alameda** Localidad **(5) Santa Fé**

OBSERVACIONES TÉCNICAS:

Dos (2) mástiles de 4 metros sobre el nivel N+ 47.0 metros del edificio, más un (1) pararrayos de tres (3) metros en cada mástil, para una altura total de la estación de 54 metros. Los mástiles soportarán un total de tres (3) antenas RF. Adicionalmente, en el nivel N+ 49.35 del edificio, se instalará una base de nivelación en concreto y una base metálica para soportar cinco (5) equipos BTS y un (1) rack. Todos los estudios técnicos se realizaron de conformidad con las normas Colombianas de Diseño y Construcción Sismo Resistente N. S. R. - 98 (Ley 400 de 1997 y Decreto 33 de 1998). Así mismo cumplen con lo estipulado en el Decreto 061 de 1997, respecto de la instalación de estaciones inalámbricas de telecomunicaciones

A. NOTAS DE LA LICENCIA EN CASO DE APROBACIÓN

1. Esta aprobación no ampara las obras de construcción, ampliación, modificación, adecuación, restauración, reforzamiento estructural, demolición y construcción del cerramiento que deban realizarse en el predio para el emplazamiento de los elementos que conforman la estación base de telecomunicaciones inalámbricas. Dicha aprobación está sujeta a las normas vigentes sobre licencias urbanísticas, reconocimiento de edificaciones y legalización de asentamientos humanos expedida por Curador Urbano (Decreto 564 de 2006)
2. El Ministerio de Comunicaciones mediante la Resolución 001645 del 29 de julio de 2005 (Por la cual se reglamenta el Decreto 195 de 2005), estableció en su Artículo 3o. FUENTES INHERENTEMENTE CONFORMES, lo siguiente:
" ... Además de los emisores que cumplan con los parámetros estipulados en el numeral 3.11 del Decreto 195 de 2005, para los efectos del Decreto 195 de 2005 y de la presente Resolución, se definen como Fuentes Inherentemente Conformes, los emisores que emplean los siguientes sistemas y servicios, por cuanto sus campos electromagnéticos emitidos cumplen con los límites de exposición pertinentes y no son necesarias precauciones particulares:
• Telefonía Móvil Celular
(...)"
Por lo tanto, estos servicios no están obligados a realizar las mediciones que trata el Decreto 195 de 2005, ni a presentar la Declaración de Conformidad de Emisión Electromagnética. Sin embargo, esto no impide al Ministerio de Comunicaciones de revisar periódicamente estos valores e incluir alguno de estos servicios cuando lo crea conveniente".
3. El Decreto Distrital 061 de enero 31 de 1997, reglamentario del Acuerdo Distrital 6 de 1990, establece que los predios que se destinen a la instalación de la red de telecomunicaciones inalámbricas, se regirán por las disposiciones urbanísticas y arquitectónicas que allí se contienen y, en lo no previsto en este, por las normas de los decretos de asignación de tratamientos o por las demás normas específicas.
4. Si para el predio que nos ocupa, se expidió la reglamentación específica de conformidad con el Plan de Ordenamiento Territorial, serían aplicables las disposiciones arquitectónicas contenidas en dicha reglamentación.
5. El Decreto Distrital 061 de enero 31 de 1997, no prevé otras limitantes de uso, dado que el establecimiento, la instalación, la expansión, la modificación, la ampliación, la renovación y la utilización de la red de telefonía móvil celular o de cualquiera de sus elementos, constituyen motivo de utilidad pública e interés social.
6. Revisado el proyecto y confrontado con lo establecido en los artículos 5, 6 y 7 del Decreto Distrital 061 del 31 de enero de 1997.
7. Constituye condición resolutoria del presente acto administrativo, la acreditación mediante documento idóneo de autoridad competente que la estación de telecomunicaciones inalámbricas autorizada por este, atenta contra la salud, en forma tal, que sea necesario removerla del lugar donde se encuentra ubicada si no se pueden tomar las medidas necesarias para mitigar los efectos nocivos.
8. El presente permiso de aprobación del diseño y ocupación del espacio para la instalación de los elementos que conforman una estación base de la red de telecomunicaciones inalámbricas no genera derechos de propiedad.
9. La presente aprobación se concede sin perjuicio de las acciones y decisiones que instauren o profieran otras autoridades dentro del ámbito de sus competencias.
10. El presente permiso se otorga sin perjuicio del cumplimiento de las normas que expidan los Gobiernos Nacional y Distrital, sobre el emplazamiento de los componentes de las estaciones de telecomunicaciones inalámbricas sobre los elementos que constituyan espacio público, dentro de los términos que dichas normas establezcan.
11. Los documentos anexos y entregados forman parte integral de la presente resolución.
12. "Las estaciones están compuestas por : el cuarto de equipos y el generador, el aire acondicionado, el cuarto de tanque de combustible, la subestación de energía, la caseta de vigilancia, y las respectivas estructuras de soporte de las antenas, tales como torres, mástiles, monopolos y similares." Decreto Distrital 061 del 31 de enero de 1997 artículo 2.
13. La presente resolución NO ampara las obras diferentes a las establecidas en el Decreto Distrital 061 del 31 de enero de 1997 artículo 2.
14. Art. 3. Resolución 1645 de 29 de Julio de 2005 Mincomunicaciones: "Fuentes inherentemente conformes ... se definen como Fuentes Inherentemente conformes, los emisores que emplean los siguientes sistemas y servicios, por cuanto sus campos electromagnéticos emitidos cumplen con los límites de exposición pertinentes y no son necesarias precauciones particulares : - Telefonía Móvil celular ... Por lo tanto estos servicios no están obligados a realizar las mediciones que trata el decreto 195 de 2005, ni a presentar la Declaración de Conformidad de Emisión Electromagnética."
15. Contra la presente resolución procede el recurso de reposición ante el (la) Subsecretario (a) de Planeación Territorial de la SECRETARÍA DISTRITAL DE PLANEACIÓN, y el de apelación ante el (la) Secretario (a) de la SECRETARÍA DISTRITAL DE PLANEACIÓN, los que deben ser interpuestos, en el acto de la notificación personal, o dentro de los cinco (5) días hábiles siguientes a la fecha de esta.
16. OTRAS NOTAS:

Revisada la documentación aportada por la sociedad COLOMBIA MOVIL S.A. E.S.P., mediante las radicaciones nº 1-2009-01532 del 19 de enero de 2009, 1-2009-04240 del 4 de febrero de 2009, 1-2009-16241 del 20 de abril de 2009 y 1-2009-19258 del 8 de mayo de 2009, para la aprobación para la instalación de los elementos que conforman una Estación de la Red de Telecomunicaciones denominada CALLE 26 X 13 A, se observa lo siguiente:

- Mediante escrito radicado en esta Secretaría con el número nº 1-2009-01532 del 19 de enero de 2009, la sociedad COLOMBIA MOVIL S.A. E.S.P., con NIT 830.114.921-1, representada legalmente por el señor Ludovico Alexis Zacharzewski, identificado con la cédula de extranjería No. 342378, en calidad de arrendatario del predio ubicado en la carrera 13 B No. 25 A-76, de la urbanización "La Alameda", de la Localidad de Santa Fé, solicitó a la Secretaría Distrital de Planeación, la aprobación del diseño y ocupación del espacio para la instalación de una estación base de telecomunicaciones inalámbricas, denominada CALLE 26 X 13 A, para el predio citado.

Por la cual se **(1) APRUEBA** el diseño y ocupación del espacio donde se instalarán los elementos que conforman una Estación de la Red de Telecomunicaciones denominada **(2) CALLE 26 X 13 A** localizada en la **(3) Carrera 13 B No. 25 A-76** Urbanización **(4) La Alameda** Localidad **(5) Santa Fé**

- Mediante escritos radicados en esta Secretaría, la sociedad COLOMBIA MOVIL S.A. E.S.P., anexó al expediente los siguientes documentos:

Radicación n° 1-2009-04240 del 4 de febrero de 2009: Cartas de notificación a vecinos, soporte de envío y recibo de correo y original del edicto publicado en el Diario La República.

Radicación n° 1-2009-16241 del 20 de abril de 2009: Solicita ampliación de plazo para cumplir requerimientos.

Radicación n° -2009-19258 del 8 de mayo de 2009: Responde requerimientos.

- La Secretaría Distrital de Planeación, mediante oficio n° 2-2009-07764 del 10 de marzo de 2009, emitió al peticionario el Acta de Observaciones y Correcciones.

- Una vez revisada la documentación aportada por la sociedad COLOMBIA MOVIL S.A. E.S.P., mediante las radicaciones n° n° 1-2009-01532 del 19 de enero de 2009, 1-2009-04240 del 4 de febrero de 2009, 1-2009-16241 del 20 de abril de 2009 y 1-2009-19258 del 8 de mayo de 2009, se encontró que cumplió con la totalidad de los requerimientos técnicos y jurídicos solicitados por la Dirección de Vías, Transporte y Servicios Públicos, según memorando n° 3-2009-06999 del 14 de mayo de 2009, emitido por esa Dirección.


- Revisado el cumplimiento de los requerimientos urbanísticos y arquitectónicos por parte de la Dirección de Servicio al Ciudadano, se encontró que cumplió con la totalidad de los mismos.

En virtud de lo anteriormente expuesto,


Se **APRUEBA** la solicitud de la sociedad COLOMBIA MOVIL S.A. E.S.P., para la aprobación del diseño y ocupación del espacio donde se instalarán los elementos que conforman una Estación de la Red de Telecomunicaciones denominada CALLE 26 X 13 A, a ubicarse en el predio de la carrera 13 B No. 25 A-76, de la urbanización "La Alameda", de la Localidad de Santa Fé, por dar cumplimiento a la totalidad de los requerimientos efectuados por la Secretaría Distrital de Planeación, según el oficio n° 2-2009-07764 del 10 de marzo de 2009.



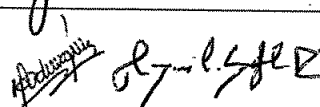

Forman parte de la presente resolución, los planos A-1, A-2 y A-3 aprobados, que se anexan a la misma.

NOTIFIQUESE, PUBLÍQUESE Y CÚMPLASE, dada en Bogotá D. C., a los: 29 MAY 2009


SUBSECRETARIO (A) DE PLANEACIÓN TERRITORIAL

En uso de sus facultades legales, en especial las que le confiere el Decreto 550 de 2006


Abogado
Subsecretaría de Planeación Territorial

			
Revisión Arquitectónica Dirección de Servicio al Ciudadano	Director (a) de Servicio al Ciudadano	Revisión Técnica Dirección de Vías, Transporte y Servicios Públicos	Director (a) de Vías, Transporte y Servicios Públicos