



RED DE TELECOMUNICACIONES  
M-FO-014  
DIRECCIÓN DE SERVICIO AL CIUDADANO

Espacio para radicación

RESOLUCIÓN No. 1246 FECHA 10 JUN 2009

Por lo cual se (1) diseño y ocupación del espacio donde se instalarán los elementos que conforman

una Estación de la Red de Telecomunicaciones denominada 2 - CELDA SANTA LUISA DE MARILLA

localizada en la 3 - CL 34 BIS SUR 87C 15

Urbanización 4 - PATIO BONITO II SECTOR

Localidad 5 - KENNEDY

A. IDENTIFICACIÓN DEL SOLICITANTE

1. ENTIDAD O EMPRESA:	TELEFONICA MOVILES COLOMBIA S.A.				
2. NIT:	830.037.330-7	3. MATRÍCULA MERCANTIL	00830283	4. FECHA	22/04/2009
5. SEDE	NORTE				
6. REPRESENTANTE LEGAL:	MARTHA ELENA RUIZ DIAZ-GRANADOS				
7. DOCUMENTO DE IDENTIDAD:	CE	CC	39.775.711	DE:	USAQUEN
8. APODERADO:	VICTOR HUGO CALDERON JARAMILLO		9. MATRÍCULA PROFESIONAL:	53381 CSJ	10. PODER
11. DOCUMENTO DE IDENTIDAD:	CE	CC	19.479.722	DE:	BOGOTA
12. DIRECCIÓN DE NOTIFICACIÓN:	CALLE 100 N° 7-33 PISO 11				
13. CORREO ELECTRÓNICO:	victor.calderon@telefonica.com.co		14. TELÉFONO:	5922282	15. FAX:
16. OTRO	N/A				

B. IDENTIFICACIÓN DEL PREDIO O INMUEBLE

1. DIRECCIÓN ACTUAL (NOMENCLATURA OFICIAL CERTIFICADA POR CATASTRO):	CL 34 BIS SUR 87C 15		NÚMERO SOLICITUD RADICACIÓN	W-2118988	
2. DIRECCIÓN ANTERIOR CERTIFICADA POR CATASTRO:	CL 34 BIS S 98 15		3. CÓDIGO DEL SECTOR	0045547922000000000	
4. DIRECCIÓN DE LA PROPIEDAD REGISTRADA EN LA MATRÍCULA ANMOBILIARIA:	1) CL 34 BIS S 98 15	2) CL	5. TIPO	URBANO	6. LOTE:
7. MANZANA:	34 BIS SUR 87C 15		21	79	
8. MATRÍCULA INMOBILIARIA NÚMERO:	505-774873		9. CÉDULA CATASTRAL:	35BS 98 21	
10. CÓDIGO DE MANZANA CATASTRAL:	004554 79				
11. LINDEROS:	NORTE	6,00 m	SUR	6,00 m	ORIENTE
14,00 m	OCCIDENTE		14,00 m		
12. ÁREA:	84	MTS2	13. COORDENADAS	N 4° 38' 18,80" W 74° 09' 46,10"	
14. PLANO DE LOTEÓ No.	F216/4-2				
15. PROPIETARIO:	BÁRBARA CAMARGO DE CAMARGO y MANUEL CAMARGO				


C. PROYECTO ARQUITECTÓNICO

1. DENOMINACIÓN DE LA ESTACION DE TELECOMUNICACIONES:	CELDA SANTA LUISA DE MARILLA	
2. DESCRIPCIÓN DEL PROYECTO (Artículo 23, numeral 12, Decreto 564 de 2006):	ALTURA SOLICITADA ESTACION	33 mts.
VER ANEXO ADJUNTO EN LA CARPETA		

RESOLUCIÓN No. 1246FECHA 10 JUN 2009

Por lo cual se (1)                      diseño y ocupación del espacio donde se instalarán los elementos que conforman una Estación de la Red de Telecomunicaciones denominada 2 - CELDA SANTA LUISA DE MARILLA localizada en la 3 - CL 34 BIS SUR 87C 15 Urbanización 4 - PATIO BONITO II SECTOR Localidad 5 - KENNEDY

3. LOCALIZACIÓN ESTACIÓN		4. ELEMENTOS ADICIONALES							
<input checked="" type="checkbox"/>	SOBRE TERRENO	<input type="checkbox"/>	a. SUBESTACIÓN ELÉCTRICA	<input type="checkbox"/>	b. CASETA DE VIGILANCIA	<input type="checkbox"/>	c. AIRE ACONDICIONADO	<input type="checkbox"/>	d. CUARTO TANQUE COMBUSTIBLE
<input type="checkbox"/>	SOBRE TERRAZA	<input type="checkbox"/>	e. GENERADOR	<input type="checkbox"/>	f. CUARTO EQUIPOS	<input checked="" type="checkbox"/>	g. TORRE, MÁSTIL O MONOPOLO	<input type="checkbox"/>	h. ANTEJARDÍN
5. AISLAMIENTOS		NORTE		SUR		ORIENTE		OCCIDENTE	
EXIGIDO		3 MTS.		3 MTS		2,5 MTS		2,5 MTS	
PROPUESTO		4 MTS.		9 MTS		2,5 MTS		2,5 MTS	

  
ARQ. MAURICIO DUQUE  
MAT. 2570067878CND  
6. FIRMA DEL INGENIERO O ARQUITECTO  
AUTORIZADO POR EL OPERADOR SOLICITANTE

**D. RELACIÓN Y RESUMEN DE DOCUMENTOS ANEXOS**

LOS DOCUMENTOS QUE SE LISTAN A CONTINUACIÓN FORMAN PARTE INTEGRAL DE LA PRESENTE RESOLUCIÓN Y REPOSAN EN EL EXPEDIENTE

## 1. INSTITUCIONALES

	DOCUMENTOS	EXPEDIDO POR	FECHA (DÍA/MES/AÑO)	RADICACIÓN	FOLIOS
X	a. CERTIFICADO DE EXISTENCIA Y REPRESENTACIÓN LEGAL	CAMARA DE COMERCIO DE BOGOTA SEDE NORTE	16/12/2008	N/A	6
	b. CERTIFICADO DE PERSONERÍA JURÍDICA Y REPRESENTANTE LEGAL(SI LA INSTALACIÓN ES SOBRE TERRAZA)	ALCALDÍA LOCAL	N/A	N/A	N/A
X	c. CERTIFICADO DE TRADICIÓN Y LIBERTAD DE LA MATRÍCULA INMOBILIARIA VIGENTE	OFICINA DE REGISTRO DE INSTRUMENTOS PÚBLICOS DE LA CIUDAD DE BOGOTA ZONA SUR	Feb-08	N/A	1
X	d. CERTIFICADO DE NOMENCLATURA	UNIDAD ADMINISTRATIVA ESPECIAL DE CATASTRO DISTRITAL	23/12/2008	W-2118988	1
X	e. PLANO DE LA MANZANA CATASTRAL QUE IDENTIFICA EL PREDIO	UNIDAD ADMINISTRATIVA ESPECIAL DE CATASTRO DISTRITAL	Feb-08	N/A	1
X	f. LICENCIA DE CONSTRUCCION LC 08-4-1003	CURADURIA URBANA No. 4	04/11/2008	08-4-1611	1
X	g. ACREDITACION DEL TITULO HABILITANTE PARA LA PRESTACION DEL SERVICIO Y/O ACTIVIDAD	MINISTERIO DE COMUNICACIONES	15/06/2007	N/A	1
X	h. PLANO URBANISTICO ESCALA 1:1000 F216/4-2	PLANOTECA S.D.P.	N/A	N/A	1
X	i. ESCRITURA PUBLICA No. 7765	NOTARIA 04	15/12/1987	N/A	8
	j. N/A	N/A	N/A	N/A	N/A

## 2. ESTUDIOS TÉCNICOS

2. ESTUDIOS TÉCNICOS		EMPRESA Y/O PROFESIONAL QUE REALIZÓ EL ESTUDIO	IDENTIFICACIÓN	PLANOS PRESENTADOS	FOLIOS
X	a. ESTUDIO DE SUELOS	GERARDO CLEVES PARRA	79.324.932	N/A	35
	b. ESTUDIO DE CIMENTACION	N/A	N/A	N/A	N/A
X	c. DISEÑO DE LA CIMENTACIÓN	HAROLD ROBERTO PEREZ	79.623.875	1 (RBSANLUISA-EST-1)	13
X	d. DISEÑO DE LA TORRE O MONOPOLO	GUILLERMO SAMACA	79.403.403	5 (2008-30SC-C1-130-1X1)	30
	e. EVALUACIÓN DE CARGAS SOBRE EL EDIFICIO	N/A	N/A	N/A	N/A
	f. DISEÑO DE ANCLAJES Y SOPORTES AL EDIFICIO	N/A	N/A	N/A	N/A
	g. DISEÑO DE LA TORRE O MÁSTIL	N/A	N/A	N/A	N/A
	h. ESTUDIO DE ESTRUCTURAS PREFABRICADAS	N/A	N/A	N/A	N/A
X	i. CIMENTACION PLACA DE EQUIPOS	EDGAR RODRIGUEZ GONZALEZ	79.781.518	1 (PL-2)	3
	N/A	N/A	N/A	N/A	N/A
	N/A	N/A	N/A	N/A	N/A
	N/A	N/A	N/A	N/A	N/A
	N/A	N/A	N/A	N/A	N/A

RESOLUCIÓN No. \_\_\_\_\_

FECHA \_\_\_\_\_

10 JUN 2009

Por lo cual se (1) \_\_\_\_\_ diseño y ocupación del espacio donde se instalarán los elementos que conforman

una Estación de la Red de Telecomunicaciones denominada

2 - CELDA SANTA LUISA DE MARILLA

localizada en la 3 - CL 34 BIS SUR 87C 15

Urbanización

4 - PATIO BONITO II SECTOR

Localidad 5 - KENNEDY

3. ACTA DE RESPONSABILIDAD DE ANÁLISIS Y DISEÑO DE LOS ESTUDIOS TÉCNICOS (EXONERAN AL DISTRITO CAPITAL DE CUALQUIER RESPONSABILIDAD POR PERJUICIOS QUE SE PUEDAN OCASIONAR CON LA INSTALACIÓN DE LA ESTACIÓN)

	ACTA DE RESPONSABILIDAD DE:	NOMBRE DEL PROFESIONAL QUE SUSCRIBE EL ACTA	MATRÍCULA PROFESIONAL	ESPECIALIDAD	FECHA ACTA (DÍA/MES/AÑO)	CERTIFICADO COPNIA	FOLIOS
X	a. ESTUDIO DE SUELOS	GERARDO CLEVES PARRA	25202-71332	ING. CIVIL	27/01/2009	0124275	3
	b. ESTUDIO DE CIMENTACIÓN	N/A	N/A	N/A	N/A	N/A	N/A
X	c. DISEÑO ESTRUCTURAL DE LA CIMENTACIÓN	HAROLD ROBERTO PEREZ	25202-085711	ING. CIVIL	19/01/2009	0114909	3
X	d. DISEÑO ESTRUCTURAL DE LA TORRE, MASTIL O MONOPOLO	GUILLERMO SAMACA	25202-44787	ING. CIVIL	17/12/2008	0120200	3
	e. ESTUDIO DE CARGAS SOBRE EL EDIFICIO	N/A	N/A	N/A	N/A	N/A	N/A
	f. DISEÑO DE ANCLAJES	N/A	N/A	N/A	N/A	N/A	N/A
X	g. GARANTIA DE NO CAUSAR INTERFERENCIAS	HERNAN FELIPE CUCALON	N/A	VICE PRESIDENTE TECNICO	21/01/2009	N/A	1
X	h. ANÁLISIS Y DISEÑO DE LOS ESTUDIOS TÉCNICOS (FIRMA OPERADOR)	HERNAN FELIPE CUCALON	N/A	VICE PRESIDENTE TECNICO	08/04/2009	N/A	1
X	i. DISEÑO CIMENTACION PLACA DE EQUIPOS	EDGAR RODRIGUEZ GONZALEZ	25202-097296	ING. CIVIL	30/01/2009	0124353	3
X	j. CERTIFICADO CPNAA	MAURICIO DUQUE POSADA	25700-67878	ARQUITECTO	N/A	018307	2
	k. N/A	N/A	N/A	N/A	N/A	N/A	N/A
	l. N/A	N/A	N/A	N/A	N/A	N/A	N/A
	m. N/A	N/A	N/A	N/A	N/A	N/A	N/A

## 4. RECIBOS DE PAGO PREDIAL (APLICA SOBRE TERRENO)

	NÚMERO	FECHA (DÍA/MES/AÑO)	FOLIOS
X	2009	15/04/2009	1
X	2008	07/07/2008	1
X	2007	06/07/2007	1
X	2006	26/05/2006	1
X	2005	13/05/2005	1

X	5. ARCHIVO MAGNÉTICO	NOMBRE	Santa Luisa.dwg
		FORMATO	DWG - AUTOCAD 2000

X	6. CONTRATO O PROMESA	X	CONTRATO	X	DE ARRIENDO
			PROMESA		COMPRVENTA
		FECHA (DÍA/MES/AÑO)	15/06/2008	FOLIOS	5

CELEBRANTES			CALIDAD				
NOMBRE	CÉDULA	EXPEDIDA EN	PROPIETARIO O APODERADO	ARRENDADOR	ARRENDATARIO	VENDEDOR	COMPRADOR
BÁRBARA CAMARGO DE CAMARGO	41.715.282	BOGOTA	PROPIETARIO	X	N/A	N/A	N/A
MANUEL CAMARGO	4.189.906	PAIPA (BOY)	PROPIETARIO	X	N/A	N/A	N/A
MARTHA ELENA RUIZ DIAZ-GRANADOS	39.775.711	USAQUEN	Representante Legal	N/A	X	N/A	N/A

## 7. PODERES Y AUTORIZACIONES

TIPO	NÚMERO	DÍA	MES	AÑO	NOTARÍA	AUTORIZADOR	AUTORIZADO	TARJETA PROFESIONAL	FOLIOS
PODER PROPIETARIO (cuando es anivel de terreno)	N/A	N/A	2	2009	N/A	BARBARA CAMARGO DE CAMARGO y MANUEL CAMARGO	TELEFONICA MOVILES COLOMBIA S.A.	N/A	1
ACTA DE ASAMBLEA QUE APRUEBA LA INSTALACIÓN	N/A	N/A	N/A	N/A	N/A	N/A	N/A	N/A	N/A
ACTA DE NOMBRAMIENTO DEL REPRESENTANTE DE LA ASAMBLEA O ADMINISTRADOR	N/A	N/A	N/A	N/A	N/A	N/A	N/A	N/A	N/A
PODER GENERAL	3918	27	11	2006	11	TELEFONICA MOVILES COLOMBIA S.A	FELIPE CUCALON Y VICTOR CALDERON	53381 CSJ	4

RESOLUCIÓN No. 1246FECHA 10 JUN 2009Por lo cual se (1)                      diseño y ocupación del espacio donde se instalarán los elementos que conformanuna Estación de la Red de Telecomunicaciones denominada 2 - CELDA SANTA LUISA DE MARILLAlocalizada en la 3 - CL 34 BIS SUR 87C 15Urbanización 4 - PATIO BONITO II SECTORLocalidad 5 - KENNEDY

8. AUTORIZACIÓN DE LA UNIDAD ADMINISTRATIVA DE LA AERONÁUTICA CIVIL, PREVIA REVISIÓN DE LOS ESTUDIOS TÉCNICOS CORRESPONDIENTES				
FECHA ACTA (DÍA/MES/AÑO)	OFICIO #	AUTORIZÓ	ALTURA AUTORIZADA	FOLIOS
04/09/2008	4400-IA--2008019881	LUIS FERNANDO ZULUAGA TORRES	33 MTS	2

UBICACIÓN DE ESTACIÓN		ALTURA AUTORIZADA	
<input checked="" type="checkbox"/>	SOBRE TERRENO	ALTURA EDIFICIO	N/A METROS
<input type="checkbox"/>	SOBRE TERRAZA	ALTURA DE LA TORRE, MÁSTIL O MONOPOLO	30 METROS
		ALTURA PARARRAYOS	3 METROS
		ALTURA TOTAL	33 METROS


9. VECINOS COLINDANTES	DIRECCIÓN
NORTE	CL 34BIS S
SUR	KR 87D 34-32/34/36 S KR 87C 34-33/35 S
ORIENTE	CL 34BIS S 87C-07/11
OCCIDENTE	CL 34BIS S 87C-23

10. PLANOS DE DISEÑO		FOLIOS
<input checked="" type="checkbox"/>	PLANO DE LOCALIZACION E IDENTIFICACION DEL PREDIO O PREDIOS POR COORDENADAS OFICIALES DEL PAIS, DEACUERDO CON LAS PUBLICACIONES CARTOGRAFICAS DEL INSTITUTO AGUSTIN CODAZZI Y/O LEVANTAMIENTOS TOPOGRAFICOS CERTIFICADOS, INDICANDO CON PRECISION LA ELEVACION DEL TERRENO SOBRE EL CUAL SE INSTALARA LA ESTACION, LA UBICACION, DISTRIBUCION, Y ALTURA DE LAS TORRES, ANTENAS Y DEMAS ELEMENTOS OBJETO DE INSTALACION Y LA LOCALIZACION DE LA SEÑALIZACION DE DIFERENCIACION DE ZONAS, TODO ELLO MOSTRANDO CLARAMENTE LA DIMENSION Y/O TAMAÑO DE LAS INSTALACIONES.	3
<input checked="" type="checkbox"/>	PLANOS DE DISEÑO DE LOS ESTUDIOS TECNICOS (ESTRUCTURAS, ANCLAJES, CIMENTACION Y OTROS).	7

11. OTROS DOCUMENTOS		FOLIOS
<input checked="" type="checkbox"/>	COPIA DOCUMENTO DE IDENTIDAD DEL SOLICITANTE Y APODERADOS	4
<input checked="" type="checkbox"/>	INFORME SINOPOT USOS, RESERVA VIAL Y ZONA DE RIESGO	4
<input checked="" type="checkbox"/>	PLANO APROBADO DE LICENCIA DE CONSTRUCCIÓN	1
<input checked="" type="checkbox"/>	OFICIO AEROCIVIL CORRECCIÓN DIRECCIÓN 4404-IA-2008043567	1


**E. RESPONSABILIDAD**

DECLARO BAJO LA GRAVEDAD DE JURAMENTO QUE ME RESPONSABILIZO POR LA VERACIDAD DE LA INFORMACIÓN CONTENIDA EN EL PRESENTE FORMULARIO Y DEMAS DOCUMENTOS ANEXOS, ASI MISMO MANIFIESTO QUE EL PROYECTO PRESENTADO CUMPLE CON LAS NORMAS QUE REGULAN LA MATERIA, QUE RESPETA LA DESTINACIÓN DEL BIEN OBJETO DE LA INTERVENCIÓN U OCUPACIÓN Y ME COMPROMETO A EJECUTAR LA OBRA DE ACUERDO CON LAS ESPECIFICACIONES CONTENIDAS EN LA PRESENTE SOLICITUD

 VICTOR HUGO CALDERON JARAMILLO T.P. 58381 CSJ	<u>C.C. 191479.7223 TJ</u>
FIRMA DEL SOLICITANTE	

NOTA: PARA LA CONTINUIDAD DEL TRÁMITE ES IMPORTANTE ANEXAR, POSTERIOR A LA RADICACION DE ESTE FORMATO, LA PUBLICACIÓN EN DIARIO DE ALTA CIRCULACIÓN Y LAS COMUNICACIONES A VECINOS COLINDANTES CON LA COPIA DE LA CONSTANCIA DE CORREO CERTIFICADO.



F  
14

ALCALDÍA MAYOR  
DE BOGOTÁ D.C.  
Secretaría Distrital de  
PLANEACIÓN  
Carrera 30 No. 24-90  
Conmutador 3358000  
Bogotá D.C.  
www.sdp.gov.co

Espacio reservado para radicación

RESOLUCIÓN No. 1246 FECHA 10 JUN 2009

Por la cual se (1) **APRUEBA** el diseño y ocupación del espacio donde se instalarán los elementos que conforman una Estación de la Red de Telecomunicaciones denominada (2) **SANTA LUISA DE MARILLA** localizada en la (3) **calle 34 Bis Sur No. 87 C-15** Desarrollo (4) **Patio Bonito II Sector** Localidad (5) **Kennedy**

**F. PARA USO EXCLUSIVO DE LA SECRETARÍA DISTRITAL DE PLANEACIÓN  
(NO DISPONIBLE EN VENTANILLA)**

NORMA REGLAMENTARIA:	Decreto 061/97, Decreto 564/06, Decreto 190 de 2004, Decreto 159 de 2004, Decreto 195 de 2005, Decreto 398 de 2004. <b>REFERENCIAS:</b> 1-2009-05632, 1-2009-09278, 1-2009-18920, 3-2009-02565, 3-2009-03215, 3-2009-07555
----------------------	---

UPZ N°.	82	NOMBRE						PATIO BONITO					
DECRETO N°	398	FECHA DECRETO (DÍA/MES/AÑO)				15/12/2004				INTERÉS PATRIMONIAL		No	
SECTOR NORMATIVO	4	SUBSECTOR DE USOS		Único		SUBSECTOR DE EDIFICABILIDAD		Único		TRATAMIENTO		Mejoramiento Integral	

CONCEPTO DE	RADICACIÓN	FAVORABLE		
		SI	NO	N/A
PATRIMONIO				X
VÍAS				X
INSTITUTO DISTRITAL DE PATRIMONIO DISTRITAL				X
AUTORIDADES AMBIENTALES				X

APLICA CUANDO LA ESTACIÓN DE TELECOMUNICACIONES SE UBICA EN INMUEBLE CON CARÁCTER DE BIEN DE INTERÉS CULTURAL.

APLICA SI EL PREDIO DONDE SE LOCALIZARÁ LA ESTACIÓN, ESTÁ UBICADO EN ZONA QUE AFECTE LOS CERROS ORIENTALES, CHUCUAS, HUMEDALES O LAS ZONAS QUE CORRESPONDAN AL SISTEMA HÍDRICO U OROGRÁFICO DE LA CIUDAD (ARTÍCULO 10 DEL DECRETO DISTRITAL 061 DE 1997).

PUBLICACIÓN EN DIARIO DE AMPLIA CIRCULACIÓN	DIARIO	LA REPUBLICA
	FECHA	16/02/09
	RADICADO	1-2009-09278
	FECHA RADICADO EN SDP	04/03/09
	FOLIOS	2

ALTURA APROBADA

Una (1) torre auto soportada de treinta (30) metros de altura, apoyada sobre terreno, más un (1) pararrayos de tres (3) metros, para una altura total de 33 mts.

COMUNICACIÓN A VECINOS COLINDANTES	DIRECCIÓN	CORREO CERTIFICADO		RADICACIÓN ANTE LA SDP		FOLIOS
		FECHA ENVÍO (DÍA/MES/AÑO)	# CERTIFICACIÓN	NÚMERO	FECHA (DÍA/MES/AÑO)	
NORTE	Vía pública: Calle 34 Bis Sur	N/A	N/A	N/A	N/A	N/A
SUR	Carrera 87 D No. 34-32/34/36 Sur	31/03/09	200002741727	1-2009-18920	06/05/09	2
OCCIDENTE	Calle 34 Bis Sur No. 87 C-23	01/04/09	200002741728	1-2009-18920	06/05/09	2
ORIENTE	Calle 34 Bis Sur No. 87 C-07/11	16/02/09	200002741101	1-2009-18920	06/05/09	2

**INQUIETUDES DE LA CIUDADANÍA RELACIONADAS CON ESTA SOLICITUD**

NOMBRE CIUDADANO	NÚMERO DE RADICACIÓN DE ENTRADA	FECHA ENTRADA	NÚMERO DE RADICACIÓN DE RESPUESTA	FECHA RESPUESTA
N/A				

**OBSERVACIONES ARQUITECTÓNICAS Y URBANÍSTICAS:**

Se aprueban las características urbanísticas y arquitectónicas de la edificación contenidas en el plano de la propuesta, que coinciden con lo registrado en la licencia de construcción n° 08-4-1003 del 23 de octubre de 2008, expedida por la Curaduría Urbana n° 4, y con sus respectivos planos sellados.



Por la cual se **(1) APRUEBA** el diseño y ocupación del espacio donde se instalarán los elementos que conforman una Estación de la Red de Telecomunicaciones denominada **(2) SANTA LUISA DE MARILLA** localizada en la **(3) calle 34 Bis Sur No. 87 C-15** Desarrollo **(4) Patio Bonito II Sector** Localidad **(5) Kennedy**

OBSERVACIONES TÉCNICAS:

Una (1) torre auto soportada de treinta (30) metros de altura, apoyada sobre terreno, más un (1) pararrayos de tres (3) metros, para una altura total de la estación de 33 mts, para soportar nueve (9) antenas celulares de RF tipo panel, tres (3) antenas M/W de d= 0.60 mts y tres (3) antenas M/W de d=0.90 mts. Adicionalmente, la estación contará con un (1) gabinete MW, dos (2) gabinetes Power GSM (Eltek) y dos (2) gabinetes BTS para 850 y 1900. Todos los estudios técnicos se realizaron de conformidad con las normas Colombianas de Diseño y Construcción Sismo Resistente N. S. R. - 98 (Ley 400 de 1997 y Decreto 33 de 1998). Así mismo cumplen con lo estipulado en el Decreto 061 de 1997, respecto de la instalación de estaciones inalámbricas de telecomunicaciones.

**A. NOTAS DE LA LICENCIA EN CASO DE APROBACIÓN**

1. Esta aprobación no ampara las obras de construcción, ampliación, modificación, adecuación, restauración, reforzamiento estructural, demolición y construcción del cerramiento que deban realizarse en el predio para el emplazamiento de los elementos que conforman la estación base de telecomunicaciones inalámbricas. Dicha aprobación está sujeta a las normas vigentes sobre licencias urbanísticas, reconocimiento de edificaciones y legalización de asentamientos humanos expedida por Curador Urbano (Decreto 564 de 2006)
2. El Ministerio de Comunicaciones mediante la Resolución 001645 del 29 de julio de 2005 ( Por la cual se reglamenta el Decreto 195 de 2005), estableció en su Artículo 3o. FUENTES INHERENTEMENTE CONFORMES, lo siguiente:  
*"... Además de los emisores que cumplan con los parámetros estipulados en el numeral 3.11 del Decreto 195 de 2005, para los efectos del Decreto 195 de 2005 y de la presente Resolución, se definen como Fuentes Inherentemente Conformes, los emisores que emplean los siguientes sistemas y servicios, por cuanto sus campos electromagnéticos emitidos cumplen con los límites de exposición pertinentes y no son necesarias precauciones particulares:*  
 • Telefonía Móvil Celular  
 (...)"
- Por lo tanto, estos servicios no están obligados a realizar las mediciones que trata el Decreto 195 de 2005, ni a presentar la Declaración de Conformidad de Emisión Electromagnética. Sin embargo, esto no impide al Ministerio de Comunicaciones de revisar periódicamente estos valores e incluir alguno de estos servicios cuando lo crea conveniente".
3. El Decreto Distrital 061 de enero 31 de 1997, reglamentario del Acuerdo Distrital 6 de 1990, establece que los predios que se destinen a la instalación de la red de telecomunicaciones inalámbricas, se regirán por las disposiciones urbanísticas y arquitectónicas que allí se contienen y, en lo no previsto en este, por las normas de los decretos de asignación de tratamientos o por las demás normas específicas.
4. Si para el predio que nos ocupa, se expidió la reglamentación específica de conformidad con el Plan de Ordenamiento Territorial, serían aplicables las disposiciones arquitectónicas contenidas en dicha reglamentación.
5. El Decreto Distrital 061 de enero 31 de 1997, no prevé otras limitantes de uso, dado que el establecimiento, la instalación, la expansión, la modificación, la ampliación, la renovación y la utilización de la red de telefonía móvil celular o de cualquiera de sus elementos, constituyen motivo de utilidad pública e interés social.
6. Revisado el proyecto y confrontado con lo establecido en los artículos 5, 6 y 7 del Decreto Distrital 061 del 31 de enero de 1997.
7. Constituye condición resolutoria del presente acto administrativo, la acreditación mediante documento idóneo de autoridad competente que la estación de telecomunicaciones inalámbricas autorizada por este, atenta contra la salud, en forma tal, que sea necesario removerla del lugar donde se encuentra ubicada si no se pueden tomar las medidas necesarias para mitigar los efectos nocivos.
8. El presente permiso de aprobación del diseño y ocupación del espacio para la instalación de los elementos que conforman una estación base de la red de telecomunicaciones inalámbricas no genera derechos de propiedad.
9. La presente aprobación se concede sin perjuicio de las acciones y decisiones que instauren o profieran otras autoridades dentro del ámbito de sus competencias.
10. El presente permiso se otorga sin perjuicio del cumplimiento de las normas que expidan los Gobiernos Nacional y Distrital, sobre el emplazamiento de los componentes de las estaciones de telecomunicaciones inalámbricas sobre los elementos que constituyan espacio público, dentro de los términos que dichas normas establezcan.
11. Los documentos anexos y entregados forman parte integral de la presente resolución.
12. "Las estaciones están compuestas por : el cuarto de equipos y el generador, el aire acondicionado, el cuarto de tanque de combustible, la subestación de energía, la caseta de vigilancia, y las respectivas estructuras de soporte de las antenas, tales como torres, mástiles, monopolos y similares." Decreto Distrital 061 del 31 de enero de 1997 artículo 2.
13. La presente resolución NO ampara las obras diferentes a las establecidas en el Decreto Distrital 061 del 31 de enero de 1997 artículo 2.
14. Art. 3. Resolución 1645 de 29 de Julio de 2005 Mincomunicaciones: "Fuentes inherentemente conformes ... se definen como Fuentes Inherentemente conformes, los emisores que emplean los siguientes sistemas y servicios, por cuanto sus campos electromagnéticos emitidos cumplen con los límites de exposición pertinentes y no son necesarias precauciones particulares : - Telefonía Móvil celular ... Por lo tanto estos servicios no están obligados a realizar las mediciones que trata el decreto 195 de 2005, ni a presentar la Declaración de Conformidad de Emisión Electromagnética."
15. Contra la presente resolución procede el recurso de reposición ante el (la) Subsecretario (a) de Planeación Territorial de la SECRETARÍA DISTRITAL DE PLANEACIÓN, y el de apelación ante el (la) Secretario (a) de la SECRETARÍA DISTRITAL DE PLANEACIÓN, los que deben ser interpuestos, en el acto de la notificación personal, o dentro de los cinco (5) días hábiles siguientes a la fecha de esta.
16. OTRAS NOTAS:

Revisada la documentación aportada por la sociedad TELEFÓNICA MÓVILES COLOMBIA S.A., mediante las radicaciones n° 1-2009-05632 del 12 de febrero de 2009, 1-2009-09278 del 4 de marzo de 2009 y 1-2009-18920 del 6 de mayo de 2009, para la aprobación para la instalación de los elementos que conforman una Estación de la Red de Telecomunicaciones denominada CELDA SANTA LUISA DE MARILLA, se observa lo siguiente:

- Mediante escrito radicado en esta Secretaría con el número 1-2009-05632 del 12 de febrero de 2009, la sociedad TELEFÓNICA MÓVILES COLOMBIA S.A., con NIT 830.037.330-7, representada legalmente por la señora Martha Elena Ruiz Díaz Granados, identificada con la cédula de ciudadanía No. 39.775.711 de Usaquén, en calidad de arrendataria del predio ubicado en la calle 34 Bis Sur No. 87 C-15, del Desarrollo "Patio Bonito II Sector", de la Localidad de Kennedy, solicitó a la Secretaría Distrital de Planeación, la aprobación del diseño y ocupación del espacio para la instalación de una estación base de telecomunicaciones inalámbricas, denominada CELDA SANTA LUISA DE MARILLA, para el predio citado.

RESOLUCIÓN No. 1246 FECHA 10 JUN 2009

Por la cual se **(1) APRUEBA** el diseño y ocupación del espacio donde se instalarán los elementos que conforman una Estación de la Red de Telecomunicaciones denominada **(2) SANTA LUISA DE MARILLA** localizada en la **(3) calle 34 Bis Sur No. 87 C-15** Desarrollo **(4) Patio Bonito II Sector** Localidad **(5) Kennedy**

- Mediante escritos radicados en esta Secretaría, la sociedad TELEFÓNICA MÓVILES COLOMBIA S.A. anexó al expediente los siguientes documentos:

Radicación n° 1-2009-09278 del 4 de marzo de 2009: Aviso de publicación en diario de amplia circulación.  
Radicación n° 1-2009-18920 del 6 de mayo de 2009: Responde requerimientos.

- La Secretaría Distrital de Planeación, mediante oficio n° 2-2009-09296 del 20 de marzo de 2009, emitió al peticionario el Acta de Observaciones y Correcciones.

- Dichos requerimientos fueron respondidos por la la sociedad TELEFÓNICA MÓVILES COLOMBIA S.A., mediante la radicación n° 1-2009-18920 del 6 de mayo de 2009.

- Una vez revisada la documentación aportada por la sociedad TELEFÓNICA MÓVILES COLOMBIA S.A., mediante las raditaciones n° 1-2009-05632 del 12 de febrero de 2009, 1-2009-09278 del 4 de marzo de 2009 y 1-2009-18920 del 6 de mayo de 2009, se encontró que cumplió con la totalidad de los requerimientos técnicos y jurídicos solicitados por la Dirección de Vías, Transporte y Servicios Públicos, según memorando n° 3-2009-07555 del 21 de mayo de 2009, emitido por esa Dirección.


- Revisado el cumplimiento de los requisitos urbanísticos y arquitectónicos por parte de la Dirección de Servicio al Ciudadano, se encontró que cumplió con la totalidad de los mismos.

En virtud de la anteriormente expuesto,


Se **APRUEBA** la solicitud de empresa TELEFONICA MOVILES COLOMBIA S.A., para el diseño y ocupación del espacio donde se instalarán los elementos que conforman una Estación de la Red de Telecomunicaciones denominada CELDA SANTA LUISA DE MARILLA, a ser ubicada en el predio de la calle 34 Bis Sur No. 87 C-15, del Desarrollo "Patio Bonito II Sector", de la Localidad de Kennedy, por dar cumplimiento a la totalidad de los requerimientos efectuados por la Secretaría Distrital de Planeación, según oficio n° 2-2009-09296 del 20 de marzo de 2009.





Forma parte de la presente resolución, el plano PL-1 aprobado, que se anexa a la misma.

NOTIFIQUESE, PUBLÍQUESE Y CÚMPLASE, dada en Bogotá D. C., a los: 10 JUN 2009

  
SUBSECRETARIO (A) DE PLANEACIÓN TERRITORIAL

En uso de sus facultades legales, en especial las que le confiere el decreto 550 de 2006

  
Abogado  
Subsecretaría de Planeación Territorial

 Revisión Arquitectónica Dirección de Servicio al Ciudadano	 Director (a) de Servicio al Ciudadano	 Revisión Técnica Dirección de Vías, Transporte y Servicios Públicos	 Director (a) de Vías, Transporte y Servicios Públicos
---	--	---	---