



ALCALDÍA MAYOR
DE BOGOTÁ D. C.
Secretaría Distrital de
PLANEACIÓN
Bogotá Positiva

RED DE TELECOMUNICACIONES
M-FO-014
DIRECCIÓN DE SERVICIO AL CIUDADANO

Espacio para radicación

RESOLUCIÓN No. 1518 FECHA 29 JUL 2009

Por la cual se (1) diseño y ocupación del espacio donde se instalarán los elementos que conforman una Estación de la Red de Telecomunicaciones denominada ESTACION EL TESORO localizada en la CARRERA 18 I No 78A - 44 sur Urbanización EL TESORO Localidad CIUDAD BOLIVAR

A. IDENTIFICACIÓN DEL SOLICITANTE

1. ENTIDAD O EMPRESA:	COLOMBIA MÓVIL S.A. E.S.P.						
2. NIT	830.114.921-1	3. MATRÍCULA MERCANTIL	01240994	4. FECHA	10-03-09	5. SEDE	CENTRO
6. REPRESENTANTE LEGAL:	ZACHARZEWSKI LUDOVICO ALEXIS						
7. DOCUMENTO DE IDENTIDAD:	<input checked="" type="checkbox"/> CE	<input type="checkbox"/> CC	00000342378	DE	-----		
8. APODERADO:	-----			9. MATRÍCULA PROFESIONAL	-----	10. PODER	<input type="checkbox"/> SI <input type="checkbox"/> NO
11. DOCUMENTO DE IDENTIDAD:	<input type="checkbox"/> CE	<input type="checkbox"/> CC	-----	DE	-----		
12. DIRECCIÓN DE NOTIFICACIÓN	CARRERA 9 A No. 99 - 02 PISO 6						
13. CORREO ELECTRÓNICO	gina.melgarejo@tigo.com.co			14. TELÉFONO	3303000	15. FAX	6182712 - 6182681
16. OTRO	TELÉFONO: 3303000 - EXT: 1260. CELULAR: 3003007049						

B. IDENTIFICACIÓN DEL PREDIO O INMUEBLE

1. DIRECCIÓN ACTUAL (NOMENCLATURA OFICIAL CERTIFICADA POR CATASTRO):	1). KR 18 I No 78A- 44 SUR		NUMERO SOLICITUD RADICACIÓN	350864				
2. DIRECCIÓN ANTERIOR CERTIFICADA POR CATASTRO:	1). KR 18 I No 78A- 44 SUR		3. CÓDIGO DEL SECTOR	002546 51 04 000 00000				
4. DIRECCIÓN DE LA PROPIEDAD REGISTRADA EN LA MATRÍCULA INMOBILIARIA	1) CARRERA 18 I No 78 A - 44 SUR 2) KR 18 I No 78A- 44 SUR		5. TIPO	URBANO	6. LOTE	04 <input checked="" type="checkbox"/>	7. MANZANA	60 <input checked="" type="checkbox"/>
8. MATRÍCULA INMOBILIARIA NÚMERO:	50S - 40342721		9. CÉDULA CATASTRAL	002546510400000000		10. CÓDIGO DE MANZANA CATASTRAL	002546 51	
11. LINDEROS:	NORTE	19.00 METROS	SUR	18.60 METROS	ORIENTE	8.00 METROS	OCCIDENTE	8.00 METROS
12. ÁREA:	150.40 M ²		13. COORDENADAS	X: Y:		14. PLANO DE LOTE O N°.	CB49/4-02 <input checked="" type="checkbox"/>	
15. PROPIETARIO:	ANA MERCEDES ORTIZ							

C. PROYECTO ARQUITECTÓNICO

1. DENOMINACIÓN DE LA ESTACIÓN DE TELECOMUNICACIONES:	ESTACION EL TESORO		
2. DESCRIPCIÓN DEL PROYECTO (Artículo 23, numeral 2, Decreto 564 de 2006):	ALTURA SOLICITADA ESTACIÓN	MONOPOLO DE 20 MTS	
ADJUNTO DOCUMENTO DE DESCRIPCIÓN AL EXPEDIENTE. SE ANEXA CARTA DE RESPONSABILIDAD DEL CONSTRUCTOR (OCHO FOLIOS).			

000253

RESOLUCIÓN No. 1518

FECHA 29 JUL 2009

Por la cual se (1) diseño y ocupación del espacio donde se instalarán los elementos que conforman una Estación de la Red de Telecomunicaciones denominada **ESTACION EL TESORO** localizada en la **CARRERA 18** No 78A - 44 sur Urbanización **EL TESORO** Localidad **CIUDAD BOLIVAR**

3. LOCALIZACIÓN ESTACIÓN		4. ELEMENTOS ADICIONALES			
<input checked="" type="checkbox"/>	SOBRE TERRENO	a. SUBESTACIÓN ELÉCTRICA	b. CASETA DE VIGILANCIA	c. AIRE ACONDICIONADO	d. CUARTO TANQUE COMBUSTIBLE
	SOBRE TERRAZA	e. GENERADOR	f. CUARTO EQUIPOS	<input checked="" type="checkbox"/> g. TORRE, MÁSTIL O MONOPOLO	h. ANTEJARDÍN MTS.
5. AISLAMIENTOS		NORTE	SUR	ORIENTE	OCCIDENTE
EXIGIDO		3.00 MTS.	3.00 MTS.	3.00 MTS.	3.00 MTS.
PROPUESTO		3.51 MTS.	3.78 MTS.	4.80 MTS.	13.28 MTS.

Gerrado Humberto Gómez
 Arq. GERRADO HUMBERTO GÓMEZ
 M.P. No A15092006 - 7180741
 6. FIRMA DEL INGENIERO O ARQUITECTO
 AUTORIZADO POR EL OPERADOR SOLICITANTE

D. RELACIÓN Y RESUMEN DE DOCUMENTOS ANEXOS

LOS DOCUMENTOS QUE SE LISTAN A CONTINUACIÓN FORMAN PARTE INTEGRAL DE LA PRESENTE RESOLUCIÓN Y REPOSAN EN EL EXPEDIENTE.

1. INSTITUCIONALES					
	DOCUMENTO	EXPEDIDO POR	FECHA (DÍA/MES/AÑO)	RADICACIÓN	FOLIOS
<input checked="" type="checkbox"/>	a. CERTIFICADO DE EXISTENCIA Y REPRESENTACIÓN LEGAL	CÁMARA DE COMERCIO DE LA CIUDAD DE BOGOTÁ D.C. - ZONA CENTRO	06/05/2009	---	8
<input checked="" type="checkbox"/>	b. CERTIFICADO DE PERSONERÍA JURÍDICA Y REPRESENTANTE LEGAL (SI LA INSTALACIÓN ES SOBRE TERRAZA)	ALCALDÍA LOCAL	---	---	-
<input checked="" type="checkbox"/>	c. CERTIFICADO DE TRADICIÓN Y LIBERTAD DE MATRÍCULA INMOBILIARIA VIGENTE	OFICINA DE REGISTRO DE INSTRUMENTOS PÚBLICOS DE LA CIUDAD DE BOGOTÁ D.C. - ZONA SUR	10/03/2009	2000-29645	1
<input checked="" type="checkbox"/>	d. CERTIFICADO DE NOMENCLATURA	UNIDAD ADMINISTRATIVA ESPECIAL DE CATASTRO DISTRITAL	29/04/2009	350864	1
<input checked="" type="checkbox"/>	e. PLANO DE LA MANZANA CATASTRAL QUE IDENTIFICA EL PREDIO	UNIDAD ADMINISTRATIVA ESPECIAL DE CATASTRO DISTRITAL	24/04/2006	----	1
--	f. LICENCIA DE CONSTRUCCIÓN O.N. No.	DEPARTAMENTO ADMINISTRATIVO DE PLANEACIÓN DISTRITAL	-----	-----	----
<input checked="" type="checkbox"/>	g. LICENCIA DE CONSTRUCCIÓN No 07-2-0667	CURADURÍA URBANA No. 2 DE BOGOTÁ D.E.	30/0/5/2007	SLC 07-2-0018	2
<input checked="" type="checkbox"/>	h. ACREDITACIÓN DEL TÍTULO HABILITANTE PARA LA PRESTACIÓN DEL SERVICIO Y/O ACTIVIDAD	MINISTERIO DE COMUNICACIONES	05/02/2003	-----	38
--	i. OTRO	----	---	---	---
--	j. ----	----	---	---	---

2. ESTUDIOS TÉCNICOS		EMPRESA Y/O PROFESIONAL QUE REALIZÓ EL ESTUDIO	IDENTIFICACIÓN	PLANOS PRESENTADOS	FOLIOS
X	a. ESTUDIO DE SUELOS	GEOSERVICE S.A – ING. JAIRO ANDRES BOHORQUEZ	25202106731	MEMORIAL	17
--	b. ESTUDIO DE CIMENTACIÓN	----	---	---	---
X	c. DISEÑO DE LA CIMENTACIÓN	COBEC S.A ING. ALONSO GALINDO CABALLERO	2520218995	MEMORIAL Y PLANO	13
X	d. DISEÑO DE LA TORRE O MONOPOLO	COBEC S.A ING. RAFAEL DIAZ	2520200647	MEMORIAL Y PLANOS	15
--	e. EVALUACIÓN DE CARGAS SOBRE EL EDIFICIO	----	----	----	----
--	f. DISEÑO DE ANCLAJES Y SOPORTES AL EDIFICIO	----	----	----	----
--	g. DISEÑO DE LA TORRE O MÁSTIL	----	----	----	----
X	h. ESTUDIO DE ESTRUCTURAS PREFABRICADAS	COLOMBIA MÓVIL S.A. E.S.P.	830.114.921-1	MEMORIAL	19
--	i. OTRO: EVAL. DE CARGAS SOBRE CUBIERTA	----	----	----	----
--	j. OTRO:	----	---	---	---
--	k. ----	----	---	---	---
--	l. ----	----	---	---	---
--	m. ----	----	---	---	---

...000259

29 JUL 2009

RESOLUCIÓN No. 1518**FECHA**

Por la cual se (1) diseño y ocupación del espacio donde se instalarán los elementos que conforman una Estación de la Red de Telecomunicaciones denominada **ESTACION EL TESORO** localizada en la **CARRERA 18** No 78A - 44 sur Urbanización **EL TESORO** Localidad **CIUDAD BOLIVAR**

3. ACTAS DE RESPONSABILIDAD DE ANÁLISIS Y DISEÑO DE LOS ESTUDIOS TÉCNICOS (EXONERAN AL DISTRITO CAPITAL DE CUALQUIER RESPONSABILIDAD POR PERJUICIOS QUE SE PUEDAN OCASIONAR CON LA INSTALACIÓN DE LA ESTACIÓN).

	ACTA DE RESPONSABILIDAD DE:	NOMBRE DEL PROFESIONAL QUE SUSCRIBE EL ACTA	MATRICULA PROFESIONAL	ESPECIALIDAD	FECHA ACTA (DÍA/MES/AÑO)	CERTIFICADO COPNIA	FOLIOS
X	a. ESTUDIO DE SUELOS	JAIR O ANDRES BOHORQUEZ	25202106731 CND	INGENIERO CIVIL	4/06/2009	0127366	3
---	b. ESTUDIO DE CIMENTACIÓN	-----	-----	-----	-----	-----	---
X	c. DISEÑO ESTRUCTURAL DE LA CIMENTACIÓN	ALONSO GALINDO CABALLERO	2520218995 CND	INGENIERO CIVIL	20/04/2009	-----	3
X	d. DISEÑO ESTRUCTURAL DE LA TORRE, MASTIL O MONOPOLO	RAFAEL DIAZ DIAZ	2520200647 CND	INGENIERO CIVIL	05/06/2009	0132483	4
---	e. ESTUDIO DE CARGAS SOBRE EL EDIFICIO	-----	-----	-----	-----	-----	---
---	f. DISEÑO DE ANCLAJES	-----	-----	-----	-----	-----	---
X	g. GARANTÍA DE NO CAUSAR INTERFERENCIAS	JAIME A. ECHANDÍA ZULUAGA	N/A	INGENIERO ELECTRÓNICO	04/04/2009	NA	1
X	h. ANÁLISIS Y DISEÑO DE LOS ESTUDIOS TÉCNICOS (FIRMA OPERADOR)	JOSE DAVID MANTILLA	N/A	INGENIERO ELECTRÓNICO	06/04/2009	NA	1
X	i. OTRO: ESTUDIO DE ESTRUCTURAS PREFABRICADAS	DIEGO ALEJANDRO FUERTE	15202-095391 CND	INGENIERO CIVIL	04/04/2009	0120535	3
X	j. OTRO: CARTA DE RESPONSABILIDAD BTS	MAGDA LUCIA RUIZ LARA	25202 -43333 CND	INGENIERO CIVIL	09/03/2009	0128061	3
X	k. OTRO: EVAL. DE CARGAS SOBRE CUBIERTA	---	---	---	---	---	---
---	l. OTRO:	---	---	---	---	---	---
---	m. ---	---	---	---	---	---	---

4. RECIBOS DE PAGO PREDIAL (APLICA SOBRE TERRENO)

NÚMERO	FECHA (DÍA/MES/AÑO)	FOLIOS
X 2008201021602523112	22/04/2008	1
X 2007201021658691100	15/05/2007	1
X 201023006854788	24/04/2006	1
X 2005201021620154542	18/04/2005	1
X 2004101021610657891	26/05/2004	1

X	5. ARCHIVO MAGNÉTICO	NOMBRE	EB EL TESORO_PLANEACION
		FORMATO	DWG

6. CONTRATO O PROMESA	X	CONTRATO	X	DE ARRIENDO	
		PROMESA		COMPRAVENTA	
	FECHA (DÍA/MES/AÑO)		09/10/2006	FOLIOS	6

CELEBRANTES			CALIDAD				
NOMBRE	CÉDULA	EXPEDIDA EN	PROPIETARIO O APODERADO	ARRENDADOR	ARRENDATARIO	VENDEDOR	COMPRADOR
ANA MERCEDES ORTIZ	C.C. 30203796	BARBOSA	X	X	---	---	---
COLOMBIA MÓVIL: LUDOVICO ALEXIS ZACHARZEWSKI	C.E. 342378	---	---	---	X	---	---
-----	-----	-----	-----	-----	-----	-----	-----

7. PODERES Y AUTORIZACIONES

	TIPO	NÚMERO	DÍA	MES	AÑO	NOTARÍA	AUTORIZADOR	AUTORIZADO	TARJETA PROFESIONAL	FOLIOS
X	PODER PROPIETARIO PREDIO (cuando es a nivel de terreno)	---	12	04	2009	50	ANA MERCEDES ORTIZ	COLOMBIA MÓVIL: LUDOVICO ZACHARZEWSKI	C.E. 342378	1
---	ACTA DE ASAMBLEA QUE APRUEBA LA INSTALACIÓN	---	---	---	---	---	---	---	---	---
---	ACTA DE NOMBRAMIENTO DEL REPRESENTANTE DE LA ASAMBLEA O ADMINISTRADOR	---	---	---	---	---	---	---	---	---
X	OTRO: PODER PARA TRAMITAR LICENCIA	---	---	---	---	---	---	---	---	---
X	OTRO: PODER REPRESENTANTE LEGAL A ING- ARQ RESPONSABLE DEL PROYECTO	---	04	04	2009	25	COLOMBIA MÓVIL: LUDOVICO ALEXIS ZACHARZEWSKI	LEADCOM DE COLOMBIA S.A.: Arq. GERARDO GOMEZ	M.P. A15092006-7180741	1

000269

RESOLUCIÓN No. 1518

FECHA 29 JUL 2009

Por la cual se (1) diseño y ocupación del espacio donde se instalarán los elementos que conforman una Estación de la Red de Telecomunicaciones denominada **ESTACION EL TESORO** localizada en la **CARRERA 18 I No 78A - 44 sur** Urbanización **EL TESORO** Localidad **CIUDAD BOLIVAR**

8. AUTORIZACIÓN DE LA UNIDAD ADMINISTRATIVA ESPECIAL DE AERONÁUTICA CIVIL, PREVIA REVISIÓN DE LOS ESTUDIOS TÉCNICOS CORRESPONDIENTES				
FECHA (DÍA/MES/AÑO)	OFICIO #	AUTORIZÓ	ALTURA AUTORIZADA	FOLIOS
31/10/2008	4400 - 1A - 3173 - 06	AERONÁUTICA CIVIL	45	2

UBICACIÓN DE ESTACIÓN		ALTURA AUTORIZADA	
<input checked="" type="checkbox"/> SOBRE TERRENO		ALTURA EDIFICIO	NA METROS
<input type="checkbox"/> SOBRE TERRAZA		ALTURA DE LA TORRE, MÁSTIL O MONOPOLO	45 MTS
		ALTURA PARARRAYOS	INCLUYE PARARRAYOS
		ALTURA TOTAL (INCLUYE PARRAYOS)	45,00 METROS

9. VECINOS COLINDANTES	DIRECCIÓN
NORTE	CARRERA 18 I No 78A-32 S
	CARRERA 18 H No 78A-37 S
	CARRERA 18 H No 78A-39 S
SUR	CARRERA 18 I No 78A-50 S
	CARRERA 18 I No 78A-52 S
	CARRERA 18 H No 78A-51 S
ORIENTE	CARRERA 18 H No 78A-47 S
OCCIDENTE	CARRERA 18 I

10. PLANOS DE DISEÑO		FOLIOS
<input checked="" type="checkbox"/>	PLANO DE LOCALIZACIÓN E IDENTIFICACIÓN DEL PREDIO O PREDIOS POR COORDENADAS OFICIALES DEL PAIS, DE ACUERDO CON LAS PUBLICACIONES CARTOGRAFICAS DEL INSTITUTO GEOGRAFICO AGUSTIN CODAZZI Y/O LEVANTAMIENTOS TOPOGRAFICOS CERTIFICADOS, INDICANDO CON PRECISIÓN LA ELEVACIÓN DEL TERRENO SOBRE EL CUAL SE INSTALARÁ LA ESTACIÓN, LA UBICACIÓN, DISTRIBUCIÓN Y ALTURA DE LAS TORRES, ANTENAS Y DEMÁS ELEMENTOS OBJETO DE INSTALACIÓN Y LA LOCALIZACIÓN DE LA SEÑALIZACIÓN DE DIFERENCIACIÓN DE ZONAS, TODO ELLO MOSTRANDO CLARAMENTE LA DIMENSIÓN Y/O TAMAÑO DE LAS INSTALACIONES.	2
<input checked="" type="checkbox"/>	PLANOS DE DISEÑO DE LOS ESTUDIOS TÉCNICOS (Estructurales, andajes, cimentación y otros)	3

11. OTROS DOCUMENTOS		FOLIOS
<input checked="" type="checkbox"/>	COPIA DOCUMENTO DE IDENTIDAD DEL SOLICITANTE.	1
<input checked="" type="checkbox"/>	CERTIFICADO CÁMARA Y COMERCIO (COLOMBIA MOVIL)	8
<input checked="" type="checkbox"/>	ESCRITURA No. 3383 NOTARIA 8ª DE BOGOTÁ D.C	14
<input checked="" type="checkbox"/>	COPIA LICENCIA DE CONSTRUCCION No. 08-2-0335 DEL 30/05/2008	2
<input checked="" type="checkbox"/>	NORMA URBANA	6
<input checked="" type="checkbox"/>	OFICIO ACLARATORIO CUMPLIMIENTO DECRETO 195 DE 2005 PARA ESTACIONES DE TELECOMUNICACIONES	1
<input checked="" type="checkbox"/>	RUT (COLOMBIA MOVIL)	1

E. RESPONSABILIDAD

DECLARO BAJO LA GRAVEDAD DE JURAMENTO QUE ME RESPONSABILIZO POR LA VERACIDAD DE LA INFORMACIÓN CONTENIDA EN EL PRESENTE FORMULARIO Y DEMAS DOCUMENTOS ANEXOS. ASÍ MISMO MANIFIESTO QUE EL PROYECTO PRESENTADO CUMPLE CON LAS NORMAS QUE REGULAN LA MATERIA, QUE RESPETA LA DESTINACIÓN DEL BIEN OBJETO DE LA INTERVENCIÓN U OCUPACIÓN Y ME COMPROMETO A EJECUTAR LA OBRA DE ACUERDO CON LAS ESPECIFICACIONES CONTENIDAS EN LA PRESENTE SOLICITUD.

FIRMA DEL SOLICITANTE

NOTA: PARA LA CONTINUIDAD DEL TRÁMITE ES IMPORTANTE ANEXAR, POSTERIOR A LA RADICACIÓN DE ESTE FORMATO, LA PUBLICACIÓN EN DIARIO DE ALTA CIRCULACIÓN Y LAS COMUNICACIONES A VECINOS COLINDANTES CON LA COPIA DE LA CONSTANCIA DE CORREO CERTIFICADO.

... 00261

RESOLUCIÓN No. 1518**FECHA 29 JUL 2009**

Por la cual se (1) diseño y ocupación del espacio donde se instalarán los elementos que conforman una Estación de la Red de Telecomunicaciones denominada **ESTACION EL TESORO** localizada en la **CARRERA 18** No 78A - 44 sur Urbanización **EL TESORO** Localidad **CIUDAD BOLIVAR**

INSTRUCTIVO PARA DILIGENCIAR EL FORMULARIO F14.**DECRETO 061 DE 1997 Y DECRETO 1600 DE 2005.**

No se aceptan formularios parcialmente diligenciados, por ello diligencie el formulario en su totalidad, claramente, sin enmiendas, sin tachones, y teniendo en cuenta las siguientes instrucciones:

0. EI ENCABEZADO

1. La Secretaría Distrital de Planeación – SDP es la encargada de diligenciar los espacios destinados para número de Resolución, fecha y la decisión en el ítem (1) de NEGAR, o APROBAR, o APROBAR TEMPORALMENTE el permiso.
2. Escriba en el ítem (2) de cada una de las páginas el nombre dado al proyecto.
3. Escriba en el ítem (3) de cada una de las páginas, la dirección completa del predio donde se ubicará el elemento de comunicaciones, de acuerdo como aparece en el certificado de nomenclatura expedido por la Unidad Administrativa Especial de Catastro Distrital.
4. Escriba en el ítem (4) de cada una de las páginas, el nombre de la urbanización, manzana o lote.
5. Escriba en el ítem (5) de cada una de las páginas, el nombre de la Alcaldía Local a la que pertenece el predio donde se ubicará el elemento de comunicaciones.

A. IDENTIFICACIÓN DEL SOLICITANTE:

1. Escriba el nombre de la empresa operadora de la estación base de telecomunicaciones.
2. Escriba el número de identificación tributaria – NIT, incluyendo el dígito de verificación. (Anexe NIT).
3. Escriba el número de la matrícula mercantil, tal y como aparece en el Certificado de Cámara y Comercio. (Anexe Certificado de Cámara de Comercio).
4. Escriba la fecha de expedición de la matrícula mercantil.
5. Escriba el nombre de la sede que expidió la matrícula mercantil.
6. Escriba el nombre del representante legal de la empresa operadora.
7. Escriba el documento de identificación del representante legal de la empresa operadora y el lugar de expedición.
8. Escriba el nombre del apoderado de la empresa operadora.
9. Escriba el número de matrícula profesional del apoderado, abogado en ejecución.
10. Marque con una equis si anexa poder o no.
11. Escriba el documento de identificación del apoderado de la empresa operadora y el lugar de expedición.
12. Escriba la dirección de notificaciones oficiales para el envío de correspondencia al interesado.
13. Escriba el correo electrónico para notificaciones, para hacer ágil, la comunicación con el interesado.
14. Escriba el número telefónico donde se puede contactar al interesado.
15. Escriba el número de fax donde se puede contactar al interesado.
16. En caso necesario, relacione la información de otro documento que aclare la identificación del solicitante.

B. IDENTIFICACIÓN DEL PREDIO O INMUEBLE.

1. Escriba la dirección del lugar donde se va a realizar la intervención o el proyecto objeto de la licencia, con la nomenclatura oficial según el certificado que para tal fin expide la Unidad Administrativa Especial de Catastro Distrital.
2. Escriba la nomenclatura anterior en caso de cambio de la misma, tal y como aparece en el certificado que para tal fin expide la Unidad Administrativa Especial de Catastro Distrital.
3. Registre el código de sector asignado por Catastro, tal y como aparece en el certificado expedido por dicha entidad.
4. Escriba la dirección del lugar donde se va a realizar la intervención o el proyecto objeto de la licencia, como figura en la matrícula inmobiliaria.
5. Escriba si se trata de un predio urbano o rural.
6. Escriba el número del lote que corresponde al predio, tal como aparece en el certificado de Tradición y Libertad del mismo.
7. Escriba el número de la manzana donde se ubica el predio, tal como aparece en el certificado de Tradición y Libertad del mismo.
8. Escriba el número que figura como matrícula inmobiliaria en el documento expedido por la oficina de Registro de Instrumentos Públicos de Bogotá aportado. Anexe matrícula inmobiliaria en documento expedido por la oficina de Registro de Instrumentos Públicos de Bogotá aportado, el cual debe tener una vigencia inferior a 90 días.
9. Escriba el número que figura como cédula catastral en el documento expedido por la Unidad Administrativa Especial de Catastro Distrital.
10. Escriba el código de la manzana donde se ubica el predio, tal como aparece en el plano de la manzana catastral expedido por Catastro.
11. Escriba los linderos del predio.
12. Escriba el área en metros que ocupa el predio.
13. Escriba la coordenada de localización geográfica del predio.
14. Registre el Número de Plano de Loteo asignado por la Secretaría Distrital de Planeación.
15. Registre el nombre (s) del último propietario (s) del predio que figura el certificado de tradición y libertad del inmueble objeto de la solicitud.

C. PROYECTO ARQUITECTÓNICO

1. Escriba el nombre con el cual se identificará la base de telecomunicaciones.
2. Describa el proyecto (si el espacio es insuficiente para este fin, hágalo en hoja adicional, dejando nota de ello en este espacio).
3. Marque con una equis "X", si la torre se hará sobre terreno o sobre terraza.
4. Marque con una equis "X", cada uno de los elementos adicionales que están incluidos dentro del proyecto. Para el antejardín incluya el área en metros.
5. Registre el valor en metros de cada uno de los aislamientos.
6. El ingeniero o arquitecto responsable del proyecto arquitectónico deberá firmar en este espacio.

D. RELACIÓN Y RESUMEN DE DOCUMENTOS ANEXOS

...000262

Por la cual se (1) diseño y ocupación del espacio donde se instalarán los elementos que conforman una Estación de la Red de Telecomunicaciones denominada **ESTACION EL TESORO** localizada en la **CARRERA 18** No 78A - 44 sur Urbanización **EL TESORO** Localidad **CIUDAD BOLIVAR**

Para todos los documentos, marque con una equis "X" aquellos que anexa a la presente solicitud, anéxelos a la presente solicitud, y complete la información requerida en este formato, extractando de dichos anexos la información y atendiendo las siguientes pautas:

1. INSTITUCIONALES. Anexe a la presente solicitud los documentos que expiden las diferentes entidades (Cumplir con el Art. 16 Numeral 2 del Decreto 195/05). Luego, complete en este espacio, la fecha de expedición y el número de folios que lo conforman. El Certificado de existencia y Representación Legal debe tener una vigencia inferior a 90 días.
2. ESTUDIOS: Anexe a la presente solicitud los estudios realizados, los cuales deben dar cumplimiento a las normas técnicas de construcción de sismoresistencia. Luego, en este espacio, registre los datos de la empresa y/o profesional que realizó cada uno de los estudios, con su respectiva identificación, y relacione el número total de planos presentados, según el caso de cada uno. Los planos presentados deben reunir los requisitos previstos en el artículo 7 del Decreto Distrital 061 de 1.997.
3. ACTAS DE RESPONSABILIDAD. Anexe a la presente solicitud, las actas correspondientes a estudios, construcciones, veracidad de la documentación y exoneración al distrito capital de cualquier responsabilidad, firmadas por los profesionales responsables de los estudios, soportado con fotocopia de la matrícula profesional vigente y el certificado COPNIA vigente. Luego, complete para cada una de ellas la siguiente información, de acuerdo a como aparece en las mismas: nombre del profesional que suscribe el acta, los cuatro últimos números de la Matrícula profesional, la fecha de firma del acta de responsabilidad. Especifique la especialidad certificada:
 - Sobre terreno: suelos (monopolo y/o torre), estructural (monopolo y/o torre), cimentación, estructuras prefabricadas.
 - Sobre terrazas y/ techo: estructural (sobre estructura del edificio), estructural (sobre anclajes del Edificio), estructuras prefabricadas. Decreto 061 de 1997 art. 5, 6, 7.
4. RECIBOS DE PAGO PREDIAL. Anexe a la presente solicitud los documentos que acrediten el pago del impuesto predial del predio en los últimos cinco años. Luego, diligencie en este espacio, el número de documento y fecha de pago, en orden cronológico, empezando por el más reciente. (Requisito previsto por el numeral 5 - Art. 18 del Decreto Nacional 564 de 2006). En caso de tener un sólo documento que acredite todos los pagos, indique el número y fecha del documento. Indique el número de folios para cada documento.
5. ARCHIVO MAGNETICO. Anexe el medio tecnológico que contenga la copia magnética de los planos de diseño entregado, conforme lo prevé el Art. 3 del Decreto Nacional 564 de 2006. Luego, registre en este espacio, el nombre del archivo y formato.
6. CONTRATO O PROMESA: Anexe el documento en mención. Luego, indique si se trata de contrato o promesa, si es de arriendo o compraventa, fecha y número de folios que lo componen. En el cuadro siguiente escriba los nombres e identificación de las personas que conforman partes que aparecen en dicho contrato, y marque para cada una de ellas la calidad en la que actúan en dicho contrato, mediante una equis "X" en la casilla respectiva. Seleccione con una X el tipo de documento que legaliza la tenencia (contrato de arrendamiento, comodato, etc.) del predio, el cual debe ser firmado por la persona que figura como propietario o en su defecto el apoderado. Y escriba la fecha en la que se legalizó el documento. En caso de no ser firmado por el propietario especifique el nombre del apoderado, fecha de firma del poder y notaria donde se legalizó el documento, el cual debe anexar.
7. PODERES Y AUTORIZACIONES. Anexe a la presente solicitud los documentos que autorizan la actuación de las partes involucradas. Luego, en este espacio indique para cada una de ellos la fecha y notaría que la expide, el nombre de quien autoriza y el nombre del autorizado con número de tarjeta profesional, cuando sea el caso. Si existe autorización ó poder del propietario del predio, especifique la fecha y notaría donde se autentica el documento de autorización. Para edificaciones o propiedad horizontal, escriba el número de Acta y Fecha donde los propietarios autorizan la instalación del elemento inalámbrico, según la Ley 675 de 2001 de propiedad horizontal. Si la solicitud la hace por medio de apoderado escriba el nombre del apoderado tal como figura en el poder y el número de documento de identificación, la fecha de autenticación del documento, el número de Notaria donde se autenticó y el número de tarjeta profesional del apoderado. (El artículo 35 del Decreto 196 de 1971 establece: " Salvo los casos expresamente definidos en la ley, no se requiere ser abogado para actuar ante las autoridades administrativas: pero si se constituye en mandatario, este deberá ser abogado inscrito"). Indique el número de folios para cada documento.
8. AUTORIZACIÓN AERONÁUTICA CIVIL. Anexe la autorización que expide la Unidad Especial de la Aeronáutica Civil. Luego, registre el número de oficio, fecha y cargo de quien autorizó. Señale el servicio autorizado. En el cuadro siguiente marque con una equis "X" el tipo de torre autorizada por la Aeronáutica. Si se trata de una torre sobre terraza diligencie el cuadro siguiente, así: escriba la altura en metros aprobada, discriminando la del edificio, la de la torre, la del pararrayos y haga la suma de las tres en el cuadro de altura total.
9. COMUNICACIÓN A VECINOS COLINDANTES: Relacione las direcciones de los predios vecinos.
10. PLANOS DE DISEÑO. Anexe los planos urbanísticos, arquitectónicos y técnicos necesarios para la aprobación del permiso urbanístico.
11. OTROS DOCUMENTOS. Anexe los documentos adicionales que considere importantes para el desarrollo del proyecto y señale con una equis "X" aquellos que anexa, indicando el número de folios.


E. RESPONSABILIDAD

El solicitante deberá leer el contenido de su declaración y firmar el espacio destinado para tal fin.

F. USO DE LA SDP

Espacio para uso de la Secretaría Distrital de Planeación. Será anexada con la expedición de la Resolución.

000263

F 14	 <small>ALCALDÍA MAYOR DE BOGOTÁ D.C. SECRETARÍA DISTRITAL DE PLANEACIÓN Carrera 30 No. 24-90 Conmutador 3358000 Bogotá D.C. www.sdp.gov.co</small>	Espacio reservado para radicación
---------------------------	---	-----------------------------------

RESOLUCIÓN No. 1518 FECHA 29 JUL 2009

Por la cual se **(1) APRUEBA** el diseño y ocupación del espacio donde se instalarán los elementos que conforman una Estación de la Red de Telecomunicaciones denominada **(2) EL TESORO** localizada en la **(3) Carrera 18 I No. 78 A -44 Sur** Urbanización **(4) Desarrollo El Tesoro** Localidad **(5) Ciudad Bolívar**

**F. PARA USO EXCLUSIVO DE LA SECRETARÍA DISTRITAL DE PLANEACIÓN
(NO DISPONIBLE EN VENTANILLA)**

NORMA REGLAMENTARIA:	Decreto 061 /97, Decreto 564/06, Decreto 159/04, Decreto 195/05, Decreto 190 de 2004, Decreto 059 de 2007. REFERENCIAS: 1-2009-19951, 1-2009-22551, 1-2009-25524, 3-2009-07736, 3-2009-10471
----------------------	--

UPZ N°	68	NOMBRE	EL TESORO
--------	----	--------	-----------

DECRETO N°	439	FECHA DECRETO (DÍA/MES/AÑO)	30/12/04	INTERÉS PATRIMONIAL	No
------------	-----	-----------------------------	----------	---------------------	----

SECTOR NORMATIVO	3	SUBSECTOR DE USOS	único	SUBSECTOR DE EDIFICABILIDAD	único	TRATAMIENTO	Mejoramiento Integral Modalidad: Complementaria
------------------	---	-------------------	-------	-----------------------------	-------	-------------	---

CONCEPTO DE	RADICACIÓN	FAVORABLE			
		SI	NO	N/A	
PATRIMONIO				N/A	
VIAS				N/A	
INSTITUTO DISTRITAL DE PATRIMONIO DISTRITAL				N/A	APLICA CUANDO LA ESTACIÓN DE TELECOMUNICACIONES SE UBICA EN INMUEBLE CON CARÁCTER DE BIEN DE INTERÉS CULTURAL
AUTORIDADES AMBIENTALES				N/A	APLICA SI EL PREDIO DONDE SE LOCALIZARÁ LA ESTACIÓN, ESTÁ UBICADO EN ZONA QUE AFECTE LOS CERROS ORIENTALES, CHUCUAS, HUMEDALES O LAS ZONAS QUE CORRESPONDAN AL SISTEMA HÍDRICO U OROGRÁFICO DE LA CIUDAD (ARTÍCULO 10 DEL DECRETO DISTRITAL 061 DE 1997).

PUBLICACIÓN EN DIARIO DE AMPLIA CIRCULACIÓN	DIARIO	LA REPUBLICA	ALTURA APROBADA Torre de 20.00 metros y pararrayos de 1.50 metros. (altura total: 21.50 metros)
	FECHA	18/05/09	
	RADICADO	1-2009-22551	
	FECHA RADICADO EN SDP	26/05/09	
	FOLIOS	2	

COMUNICACIÓN A VECINOS COLINDANTES	DIRECCIÓN	CORREO CERTIFICADO		RADICACIÓN ANTE LA SDP		FOLIOS
		FECHA ENVÍO (DÍA/MES/AÑO)	# CERTIFICACIÓN	NÚMERO	FECHA (DÍA/MES/AÑO)	
NORTE	Carrera 18 I No. 78 A-32 Sur	30/06/09	200777482	1-2009-22551	26/05/09	2

Por la cual se **(1) APRUEBA** el diseño y ocupación del espacio donde se instalarán los elementos que conforman una Estación de la Red de Telecomunicaciones denominada **(2) EL TESORO** localizada en la **(3) Carrera 18 I No. 78 A-44 Sur** Urbanización **(4) Desarrollo El Tesoro** Localidad **(5) Ciudad bolívar**

	Carrera 18 H No. 78 A-37 Sur	18/05/09	000005101147	1-2009-22551	26/05/09	2
	Carrera 18 H No. 78 A-39 Sur	18/05/09	000005101161	1-2009-22551	26/05/09	2
SUR	Carrera 18 I No. 78 A-50 Sur	30/06/09	200777483	1-2009-22551	26/05/09	2
	Carrera 18 H No. 78 A-51 Sur	18/05/09	000005101178	1-2009-22551	26/05/09	2
	Carrera 18 I No. 78 A-52 Sur	18/05/09	000005101185	1-2009-22551	26/05/09	2
ORIENTE	Carrera 18 H No. 78 A-47 Sur	18/05/09	000005101167	1-2009-22551	26/05/09	2
OCCIDENTE	Vía Pública: Carrera 18 I	N/A	N/A	N/A	N/A	N/A

INQUIETUDES DE LA CIUDADANÍA RELACIONADAS CON ESTA SOLICITUD

NOMBRE CIUDADANO	NÚMERO DE RADICACIÓN DE ENTRADA	FECHA ENTRADA	NÚMERO DE RADICACIÓN DE RESPUESTA	FECHA RESPUESTA
N/A	N/A	N/A	N/A	N/A

OBSERVACIONES ARQUITECTÓNICAS Y URBANÍSTICAS :

Se aprueban las características urbanísticas y arquitectónicas de la edificación contenidas en el plano de la propuesta, que coinciden con lo registrado en la licencia de construcción n° 07-2-0667 del 26 de Octubre de 2007, expedida por la Curaduría Urbana n° 2 y con sus respectivos planos sellados.

OBSERVACIONES TÉCNICAS:

La presente aprobación solo cubre la localización en terreno de los siguientes equipos de telecomunicaciones (Cinco BTS Bs241), Un monopolio de concreto centrifugado pretensado con altura total de 20.00 metros, Pararrayos con altura adicional de 1.50 metros y la instalación en la parte superior de tres (3) antenas RF de dimensiones 4m X 3". De acuerdo con los planos presentados por el peticionario, los cuales hacen parte de la presente resolución.

Todos los estudios Técnicos se realizaron de conformidad con las normas Colombianas de Diseño y Construcción Sismo Resistente N. S. R. - 98 (Ley 400 de 1997 y Decreto 33 de 1998). Así mismo cumplen con lo estipulado en el Decreto 061 de 1997, respecto de la instalación de estaciones inalámbricas de telecomunicaciones.

A. NOTAS DE LA LICENCIA EN CASO DE APROBACIÓN

1. Esta aprobación no ampara las obras de construcción, ampliación, modificación, adecuación, restauración, reforzamiento estructural, demolición y construcción del cerramiento que deban realizarse en el predio para el emplazamiento de los elementos que conforman la estación base de telecomunicaciones inalámbricas. Dicha aprobación está sujeta a las normas vigentes sobre licencias urbanísticas, reconocimiento de edificaciones y legalización de asentamientos humanos expedida por Curador Urbano (Decreto 564 de 2006)

2. El Ministerio de Comunicaciones mediante la Resolución 001645 del 29 de julio de 2005 (Por la cual se reglamenta el Decreto 195 de 2005), estableció en su Artículo 3o. FUENTES INHERENTEMENTE CONFORMES, lo siguiente:

" ... Además de los emisores que cumplan con los parámetros estipulados en el numeral 3.11 del Decreto 195 de 2005, para los efectos del Decreto 195 de 2005 y

Por la cual se **(1) APRUEBA** el diseño y ocupación del espacio donde se instalarán los elementos que conforman una Estación de la Red de Telecomunicaciones denominada **(2) EL TESORO** localizada en la **(3) Carrera 18 I No. 78 A-44 Sur** Urbanización **(4) Desarrollo El Tesoro** Localidad **(5) Ciudad Bolívar**

de la presente Resolución, se definen como Fuentes Inherentemente Conformes, los emisores que emplean los siguientes sistemas y servicios, por cuanto sus campos electromagnéticos emitidos cumplen con los límites de exposición pertinentes y no son necesarias precauciones particulares:

- Telefonía Móvil Celular (...).

Por lo tanto, estos servicios no están obligados a realizar las mediciones que trata el Decreto 195 de 2005, ni a presentar la Declaración de Conformidad de Emisión Electromagnética. Sin embargo, esto no impide al Ministerio de Comunicaciones de revisar periódicamente estos valores e incluir alguno de estos servicios cuando lo crea conveniente.

- El Decreto Distrital 061 de enero 31 de 1997, reglamentario del Acuerdo Distrital 6 de 1990, establece que los predios que se destinen a la instalación de la red de telecomunicaciones inalámbricas, se regirán por las disposiciones urbanísticas y arquitectónicas que allí se contienen y, en lo no previsto en este, por las normas de los decretos de asignación de tratamientos o por las demás normas específicas.
- Si para el predio que nos ocupa, se expidió la reglamentación específica de conformidad con el Plan de Ordenamiento Territorial, serían aplicables las disposiciones arquitectónicas contenidas en dicha reglamentación.
- El Decreto Distrital 061 de enero 31 de 1997, no prevé otras limitantes de uso, dado que el establecimiento, la instalación, la expansión, la modificación, la ampliación, la renovación y la utilización de la red de telefonía móvil celular o de cualquiera de sus elementos, constituyen motivo de utilidad pública e interés social.
- Revisado el proyecto y confrontado con lo establecido en los artículos 5, 6 y 7 del Decreto Distrital 061 del 31 de enero de 1997.
- Constituye condición resolutoria del presente acto administrativo, la acreditación mediante documento idóneo de autoridad competente que la estación de telecomunicaciones inalámbricas autorizada por este, atenta contra la salud, en forma tal, que sea necesario removerla del lugar donde se encuentra ubicada si no se pueden tomar las medidas necesarias para mitigar los efectos nocivos.
- El presente permiso de aprobación del diseño y ocupación del espacio para la instalación de los elementos que conforman una estación base de la red de telecomunicaciones inalámbricas no genera derechos de propiedad.
- La presente aprobación se concede sin perjuicio de las acciones y decisiones que instauren o profieran otras autoridades dentro del ámbito de sus competencias.
- El presente permiso se otorga sin perjuicio del cumplimiento de las normas que expidan los Gobiernos Nacional y Distrital, sobre el emplazamiento de los componentes de las estaciones de telecomunicaciones inalámbricas sobre los elementos que constituyan espacio público, dentro de los términos que dichas normas establezcan.
- Los documentos anexos y entregados forman parte integral de la presente resolución.
- "Las estaciones están compuestas por : el cuarto de equipos y el generador, el aire acondicionado, el cuarto de tanque de combustible, la subestación de energía, la caseta de vigilancia, y las respectivas estructuras de soporte de las antenas, tales como torres, mástiles, monopolos y similares." Decreto Distrital 061 del 31 de enero de 1997 artículo 2.
- La presente resolución NO ampara las obras diferentes a las establecidas en el Decreto Distrital 061 del 31 de enero de 1997 artículo 2.
- Art. 3. Resolución 1645 de 29 de Julio de 2005 Mincomunicaciones: "Fuentes inherentemente conformes ... se definen como Fuentes Inherentemente conformes, los emisores que emplean los siguientes sistemas y servicios, por cuanto sus campos electromagnéticos emitidos cumplen con los límites de exposición pertinentes y no son necesarias precauciones particulares : - Telefonía Móvil celular ... Por lo tanto estos servicios no están obligados a realizar las mediciones que trata el decreto 195 de 2005, ni a presentar la Declaración de Conformidad de Emisión Electromagnética."
- Contra la presente resolución procede el recurso de reposición ante el (la) Subsecretario (a) de Planeación Territorial de la SECRETARÍA DISTRITAL DE PLANEACIÓN, y el de apelación ante el (la) Secretario (a) de la SECRETARÍA DISTRITAL DE PLANEACIÓN, los que deben ser interpuestos, en el acto de la notificación personal, o dentro de los cinco (5) días hábiles siguientes a la fecha de esta.
- OTRAS NOTAS:

Revisada la documentación aportada por la sociedad COLOMBIA MÓVIL S.A. E.S.P., mediante las radicaciones nº 1-2009-19951 del 12 de mayo de 2009, 1-2009-22551 del 26 de mayo de 2009, 1-2009-25524 del 11 de junio de 2009, para la aprobación de la instalación de los elementos que conforman una Estación de la Red de Telecomunicaciones denominada EL TESORO, se observa lo siguiente:

- Mediante escrito radicado en esta Secretaría con el número 1-2009-19951 del 12 de mayo de 2009, la sociedad COLOMBIA MÓVIL S.A. E.S.P., con NIT 830.114.921-1, representada legalmente por el señor Ludovico Alexis Zacharzewski, identificado con la cédula de extranjería 342378, en calidad de arrendatario del predio ubicado en la Carrera 18 I No. 78 A-44 Sur, del Barrio Naciones Unidas, de la Localidad de Ciudad Bolívar, solicitó a la Secretaría Distrital de Planeación, la aprobación del diseño y ocupación del espacio para la instalación de una estación base de telecomunicaciones inalámbricas, denominada ESTACIÓN EL TESORO, para el predio citado.

- Mediante escritos radicados en esta Secretaría, la sociedad COLOMBIA MÓVIL S.A. E.S.P., anexó al expediente los siguientes documentos:

Radicación nº 1-2009-22551 del 26 de mayo de 2009: Cartas de notificación a vecinos, soportes de envío y recibo de correo y aviso de publicación en diario de amplia circulación.

Radicación nº 1-2009-25524 del 11 de junio de 2009: Responde requerimientos.

- La Secretaría Distrital de Planeación, mediante oficio nº 2-2009-19684 del 8 de junio de 2009, emitió al peticionario el Acta de Observaciones y Correcciones.

- Una vez revisada la documentación aportada por la sociedad COLOMBIA MÓVIL S.A. E.S.P., mediante las radicaciones nº 1-2009-19951 del 12 de mayo de 2009, 1-2009-22551 del 26 de mayo de 2009, 1-2009-25524 del 11 de junio de 2009, se encontró que cumplió con la totalidad de los requerimientos solicitados por la Dirección de Vías, Transporte y Servicios Públicos, según memorando nº 3-2009-10471 del 3 de julio de 2009, emitido por esa Dirección.

- Revisado el cumplimiento de los requisitos urbanísticos y arquitectónicos por parte de la Dirección de Servicio al Ciudadano, se encontró que cumplió con la totalidad de los requerimientos urbanísticos y arquitectónicos.


RESOLUCIÓN No. 1518 FECHA 29 JUL 2009

Por la cual se **(1) APRUEBA** el diseño y ocupación del espacio donde se instalarán los elementos que conforman una Estación de la Red de Telecomunicaciones denominada **(2) EL TESORO** localizada en la **(3) Carrera 18 I No. 78 A-44 Sur** Urbanización **(4) Desarrollo El Tesoro** Localidad **(5) Ciudad bolívar**


En virtud de la anteriormente expuesto,





Se **APRUEBA** la solicitud de la empresa COLOMBIA MÓVIL S.A. E.S.P., para el diseño y ocupación del espacio donde se instalarán los elementos que conforman una Estación de la Red de Telecomunicaciones denominada EL TESORO, a ser ubicada en el predio de la Carrera 18 I No. 78 A-44 Sur, del Barrio Naciones Unidas, de la Localidad de Ciudad Bolívar, por dar cumplimiento a la totalidad de los requerimientos efectuados por la Secretaría Distrital de Planeación, según oficio n° 2-2009-19684 del 8 de junio de 2009.

NOTIFIQUESE, PUBLÍQUESE Y CÚMPLASE, dada en Bogotá D. C., a los: 29 JUL 2009


SUBSECRETARIO (A) DE PLANEACIÓN TERRITORIAL

En uso de sus facultades legales, en especial las que le confiere el artículo 2, Subnumeral 2.2, del Decreto 365 del 30 de Abril de 2001


Abogado
Subsecretaría de Planeación Territorial

 Revisión Arquitectónica Dirección de Servicio al Ciudadano	 Director (a) de Servicio al Ciudadano	 Revisión Técnica Dirección de Vías, Transporte y Servicios Públicos	 Director (a) de Vías, Transporte y Servicios Públicos
---	---	--	--