



ALCALDÍA MAYOR
DE BOGOTÁ D. C.
Secretaría Distrital
PLANEACIÓN

RESOLUCIÓN No. 1172 DE 20 08 OCT. 2013

Por la cual se NIEGA el diseño y ocupación del espacio donde se instalarán los elementos que conforman una Estación de la Red de Telecomunicaciones denominada Celda Instrumentadora en el predio de la carrera 19 C No 86-14 de la Localidad de Chapinero.

LA SUBSECRETARIA DE PLANEACIÓN TERRITORIAL

Con fundamento en lo dispuesto en el artículo 74 del Código Contencioso Administrativo y en el Artículo 8º literal n. del Decreto Distrital 16 de 2013, y

CONSIDERANDO:

I.- Que la empresa COLOMBIA TELECOMUNICACIONES S.A. ESP con Nit. No. 830122566-1, representada legalmente por la señora MARTHA ELENA RUIZ DIAZ GRANADOS identificada con cédula de ciudadanía No 39.775.711 de Usaquén, quien confiere poder especial al señor VICTOR HUGO CALDERÓN JARAMILLO identificado con cédula de ciudadanía No 19.479.722 expedida en Bogotá D.C., y mediante petición con radicación N° 1-2013-35756 del 14 de mayo de 2013 solicitó a la Secretaría Distrital de Planeación, la aprobación para la localización del diseño y ocupación del espacio para ubicar los elementos que conforman la Estación de Red de Telecomunicaciones, denominada "CELDA INSTRUMENTADORA" para el predio de la carrera 19 C No 86-14 de la Localidad de Chapinero.

II.- Que el predio de la carrera 19 C No 86-14, cuenta con la siguiente norma urbanística:

NORMA REGLAMENTARIA:	Decreto 676 de 2011, Decreto 1469 de 2010, Decreto 364 de 2013, Decreto 059 de 2007 REFERENCIAS: 1-2013-35756, 1-2013-50595, 1-2013-43190, 1-2013-54811
-------------------------	---

UPZ N°.	97	NOMBRE	CHICO LAGO				
DECRETO N°	059	FECHA DECRETO (DÍA/MES/AÑO)		14/02/2007		INTERÉS PATRIMONIAL	No
SECTOR NORMATIVO	2	SUBSECTOR DE USOS	Único	SUBSECTOR DE EDIFICABILIDAD	Único	TRATAMIENTO	Consolidación

III.- Que el peticionario aportó a la solicitud la siguiente documentación:

CONCEPTO DE		RADICACIÓN	FAVORABLE		
			SI	NO	N/A
VIAS					X
INSTITUTO DISTRICTAL DE PATRIMONIO CULTURAL					X
PUBLICACIÓN EN DE DIARIO	LA REPUBLICA				

APLICA CUANDO LA ESTACIÓN DE TELECOMUNICACIONES SE UBICA EN INMUEBLE CON CARÁCTER DE BIEN DE INTERÉS CULTURAL.

BOGOTÁ
HUMANA



ALCALDÍA MAYOR
DE BOGOTÁ D. C.
Secretaría Distrital
PLANEACIÓN

RESOLUCIÓN No. 1172 DE 20 08 OCT. 2013

Por la cual se NIEGA el diseño y ocupación del espacio donde se instalarán los elementos que conforman una Estación de la Red de Telecomunicaciones denominada Celda Instrumentadora en el predio de la carrera 19 C No 86-14 de la Localidad de Chapinero.

	FECHA	23/05/2013		ALTURA APROBADA		
	RADICADO	1-2013-43190		Un (1) Mástil de H= 6.0 sobre edificación 23.30 metros, para una altura total de 29.30 mts		
	FECHA RADICADO EN SDP	19/06/2013				
	FOLIOS	1				
COMUNICACIÓN A VECINOS COLINDANTES	DIRECCIÓN	CORREO CERTIFICADO		RADICACIÓN ANTE LA SDP		FOLIOS
		FECHA ENVÍO (DÍA/MES/AÑO)	# CERTIFICACIÓN	NÚMERO	FECHA (DÍA/MES/AÑO)	
NORTE	Carrera 19 C No 86-30	05/07/2013	1084583967	1-2013-54811	22/08/2013	1
SUR	Carrera 19 C No 85-64	05/07/2013	1084583966	1-2013-54811	22/08/2013	1
ORIENTE	Carrera 19 B 85-75	05/07/2013	1084583965	1-2013-54811	22/08/2013	1
OCCIDENTE	Vía Pública Carrera 19 C	N/A	N/A	N/A	N/A	N/A

IV.- Que la ciudadanía presentó inquietudes y/o oposiciones a la solicitud, mediante los siguientes oficios, que tuvieron la correspondiente respuesta de la Secretaría Distrital de Planeación:

INQUIETUDES DE LA CIUDADANÍA RELACIONADAS CON ESTA SOLICITUD				
NOMBRE CIUDADANO	NÚMERO DE RADICACIÓN DE ENTRADA	FECHA ENTRADA	NÚMERO DE RADICACIÓN DE RESPUESTA	FECHA RESPUESTA
No se presentaron				

V.- Que dentro del estudio de la solicitud, la Secretaría Distrital de Planeación emitió las siguientes observaciones:

OBSERVACIONES ARQUITECTÓNICAS Y URBANÍSTICAS:
N/A
OBSERVACIONES TÉCNICAS:
N/A

VI.- Que conforme al Decreto 059 de 2007, que reglamentó la UPZ No. 97, Chicó Lago, el predio de la carrera 19 C No 86-14 se ubica en la zona residencial con zonas delimitadas de comercio y servicios, y en consecuencia, al no tratarse de una zona de uso residencial neto, a la propuesta no le aplica la restricción de localización de estaciones de telecomunicaciones contemplada en el artículo 3° del Acuerdo 339 de 2008, y en el artículo 5° del decreto 676 de 2011.

VII.- Que la Unidad Administrativa Especial de Aeronáutica Civil, mediante oficio No. 4404-085-2013022875 del 30 de mayo de 2013, aportado por el peticionario, emitió concepto favorable para la ubicación de una antena de telecomunicaciones en el predio de la carrera 19 C No 86-14, con una altura aprobada total de 35 metros.

BOGOTÁ
HUMANA

10



ALCALDÍA MAYOR
DE BOGOTÁ D. C.
Secretaría Distrital
PLANEACIÓN

RESOLUCIÓN No. 1172 DE 20 08 OCT. 2013

Por la cual se NIEGA el diseño y ocupación del espacio donde se instalarán los elementos que conforman una Estación de la Red de Telecomunicaciones denominada Celda Instrumentadora en el predio de la carrera 19 C No 86-14 de la Localidad de Chapinero.

VIII.- Que la Secretaría Distrital de Planeación, mediante oficio N° 2-2013-39426 del 17 de junio de 2013, emitió al peticionario el Acta de Observaciones y Correcciones.

IX.- Que la empresa COLOMBIA TELECOMUNICACIONES S.A. ESP., mediante oficio No. 1-2013-54811 del 22 de agosto de 2013, respondió el acta de observaciones y correcciones.

X.- Que una vez revisada la documentación aportada por la empresa COLOMBIA TELECOMUNICACIONES S.A. ESP., mediante las radicaciones No. 1-2013-35756 del 14 de mayo de 2013, 1-2013-43190 del 19 de junio de 2013, 1-2013-50595 del 26 de julio de 2013 y 1-2013-54811 del 22 de agosto de 2013, se encontró que cumplió con la totalidad de los requerimientos, técnicos solicitados por la Dirección de Vías, Transporte y Servicios Públicos.

XI.- Que revisado el cumplimiento de los requisitos urbanísticos, arquitectónicos y jurídicos solicitados por parte de la Dirección de Vías, Transporte y Servicios Públicos, se encontró que el solicitante no cumplió con los siguientes requerimientos:

1. No completó la siguiente información solicitada en el formulario oficial F-14:
 - c. No identificó ni anotó correctamente las dimensiones en metros de los linderos del predio (B-11) según el plano urbanístico y/o la licencia de construcción.
 - g. No ajustó la dimensión (longitud en metros) de los aislamientos exigidos y propuestos (C-5), según los planos de la propuesta y lo dispuesto en el artículo 13, numeral 2°, literales c) y d) del decreto 676 de 2011. El aislamiento debe corresponder a la dimensión del elemento de la estación de telecomunicaciones que se encuentre mas próximo a al borde de placa o de cubierta del edificio, incluyendo gabinetes. (c. Prever un área libre de 2.00 metros mínimo a los bordes de placa, azotea o cubierta del ultimo piso, excluyendo el punto fijo) y (d. para el caso del punto fijo, se permite la ubicación de los elementos de la estación en dicha zona, siempre y cuando el volumen del punto fijo se encuentre a una distancia de (3.00) metros como mínimo, de todos los bordes del área de terraza, placa, azotea o cubierta del ultimo piso.)
 - i. No anotó correctamente la altura total de la edificación mas la estructura a instalar (C-2 y C-10), conforme a los planos de la propuesta. Esta dimensión no puede ser mayor a la aprobada por la Aeronáutica Civil.
1. No cumplió con el trámite de socialización contemplado en el artículo 21 del Decreto 676 de 2011. sólo se limitó a presentar un acta de socialización, sin adjuntar copia de los documentos que acrediten el trámite del proceso de socialización, realizados a la comunidad vecina, colindante o circundante del predio donde se pretende localizar la estación. De acuerdo con las disposiciones legales contenidas del

BOGOTÁ
HUMANA

W



ALCALDÍA MAYOR
DE BOGOTÁ D. C.
Secretaría Distrital
PLANEACIÓN

RESOLUCIÓN No. 1172 DE 20

08 OCT. 2013

Por la cual se NIEGA el diseño y ocupación del espacio donde se instalarán los elementos que conforman una Estación de la Red de Telecomunicaciones denominada Celda Instrumentadora en el predio de la carrera 19 C No 86-14 de la Localidad de Chapinero.

orden nacional como distrital. Estos documentos conforme a lo anterior deben hacer parte integral del permiso, en caso que se otorgue por la mencionada entidad. Lo anterior, conforme lo establece las normas que rigen la materia, como es lo contemplado en el Código de Procedimiento Administrativo y de lo Contencioso Administrativo (Ley 1437 de 2011-citaciones, comunicaciones, notificaciones y publicaciones).

n. No anexó el acta de nombramiento del representante legal de la asamblea o administrador (D-6).

p. No corrigió ni completo la información correspondiente a las notificaciones, nomenclatura principal y secundaria de los vecinos colindantes (D-8), según manzana catastral.

3. No realizó los siguientes ajustes a los planos de la propuesta:

- En plantas y cortes de la propuesta, anotar las dimensiones del área libre entre los equipos de la estación de telecomunicaciones (los cuales deben ser legibles y esta identificados) y los bordes de la terraza, placa, azotea o cubierta del ultimo piso, cumpliendo, cumpliendo con la dimensión mínima reglamentada en el artículo 13, numeral 2º, literales c) y d) del decreto 676 de 2011.

- La altura total de la estación registrada en los planos de la propuesta (y que debe corresponder a la sumatoria de las alturas parciales) debe coincidir con la anotada en la casilla: altura solicitada de la estación (C-2), del formulario F-14, y no puede ser mayor a la autorizada por la Aeronáutica Civil.

4. No anexó completas las cartas informativas a vecinos colindantes, las certificaciones de envío de las mismas, con constancia de recibo por parte de sus destinatarios, correspondientes a las direcciones Carrera 19C No. 85-80 y/o 86-80 y Calle 86A No. 19B-31-19B-27 y 19B-23 que se encuentran plasmados en la Manzana Catastral de fecha 4/9/13.

En mérito de lo expuesto,

RESUELVE:

ARTICULO PRIMERO: NEGAR la solicitud de la empresa COLOMBIA TELECOMUNICACIONES. S.A. ESP, para la aprobación del diseño y ocupación del espacio para ubicar los elementos que conforman la Estación de Red de Telecomunicaciones, denominada “CELDA INSTRUMENTADORA” en el predio de la carrera 19 C No 86-14 de la Localidad de Chapinero, por no cumplir con la totalidad de los requerimientos urbanísticos y jurídicos efectuados por la Secretaría Distrital de Planeación, según oficio No. 2-2013-39426 del 17 de junio de 2013.

ARTÍCULO SEGUNDO: Forman parte de la presente resolución, los planos “PL-1 Plano Arquitectónico, Planos estructurales: Soporte tipo mástil de 6M No 2013-SA153-C, Plataforma de

BOGOTÁ
HUMANA

nd



ALCALDÍA MAYOR
DE BOGOTÁ D. C.
Secretaría Distrital
PLANEACIÓN

RESOLUCIÓN No. 1172 DE 20 08 OCT. 2013

Por la cual se NIEGA el diseño y ocupación del espacio donde se instalarán los elementos que conforman una Estación de la Red de Telecomunicaciones denominada Celda Instrumentadora en el predio de la carrera 19 C No 86-14 de la Localidad de Chapinero.

soporte de equipos No 2013-PLAT-INSTRUM-M01, 2013-PLAT-INSTRUM-T01, 2013-PLAT-INSTRUMENTADORA-T02, debidamente firmados y no aprobados, que se anexan a la misma.


ARTÍCULO TERCERO: Notificar el contenido de la presente decisión al señor VÍCTOR HUGO CALDERÓN JARAMILLO, identificado con la cédula de ciudadanía No. 19'479. 722 de Bogotá, o a quien éste autorice, indicándole que contra la presente decisión procede el recurso de reposición ante el (la) Subsecretario (a) de Planeación Territorial de la SECRETARÍA DISTRITAL DE PLANEACIÓN, y el de apelación ante el (la) Secretario (a) de la SECRETARÍA DISTRITAL DE PLANEACIÓN, los que deben ser interpuestos en los términos y condiciones establecidos en los artículos 17, 76 y 77 del Código de Procedimiento Administrativo y de lo Contencioso Administrativo (Ley 1437 de 2011).




PUBLÍQUESE, COMUNÍQUESE Y CÚMPLASE

Dado en Bogotá, D.C., a los 08 OCT. 2013 () días del mes de _____ de dos mil ____ (20__).

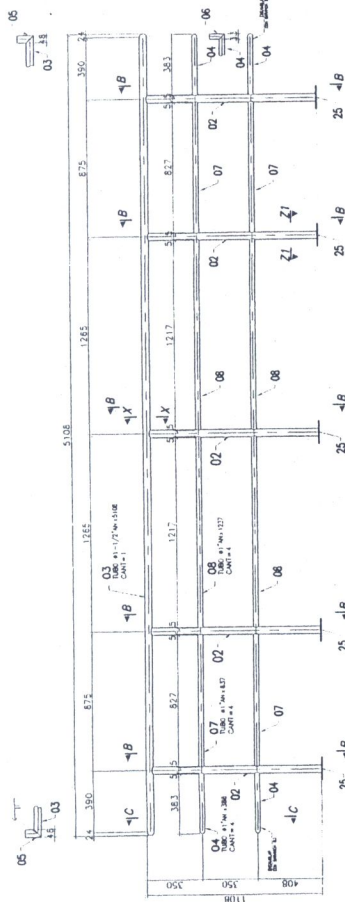

LILIANA MARÍA OSPINA ARIAS
SUBSECRETARIA DE PLANEACIÓN TERRITORIAL

En uso de sus facultades legales, en especial las que le confiere el Decreto 016 de 2013

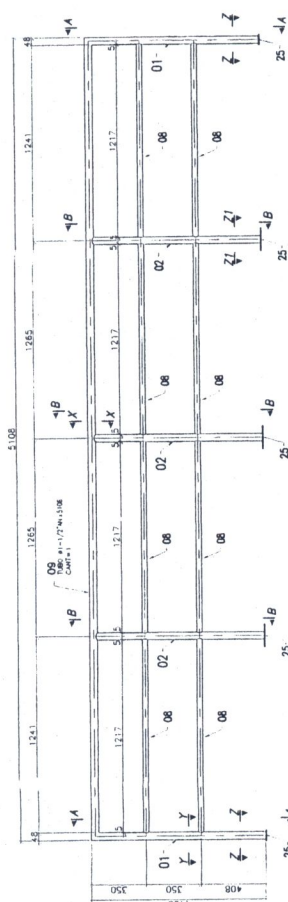

Nelly Yolanda Vargas Contreras
Abogada
Subsecretaría de Planeación Territorial

 Héctor Javier Insuasty Báez Revisión Urbanística y Arquitectónica Dirección de Vías, Transporte y Servicios Públicos	 Giovanni Sabogal Reyes Revisión Técnica Dirección de Vías, Transporte y Servicios Públicos	 Iván Alejandro García Grajales Director de Vías, Transporte y Servicios Públicos (E)
---	---	---

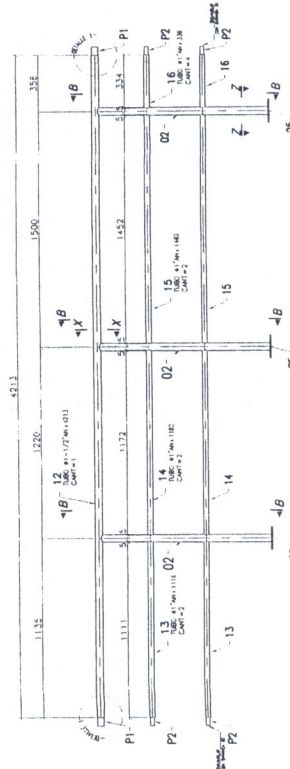
BOGOTÁ
HUMANA



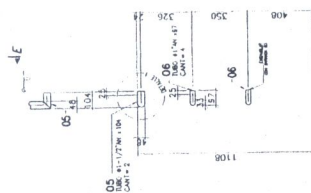
BARANDA ☐ B1 ☐ Cant=1



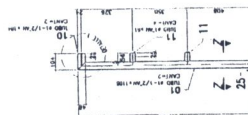
BARANDA B2 Cont=1



BARANDA B3 Cant=1



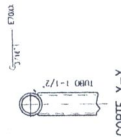
CORTE C-C



CORTE A-A



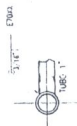
CORTE 71-71



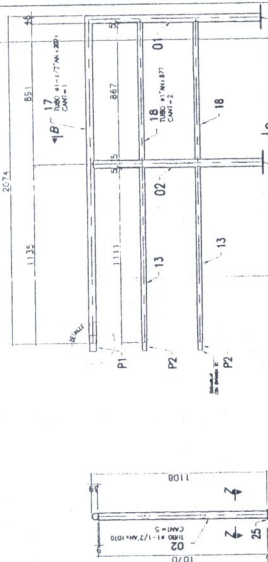
CORTE X-X



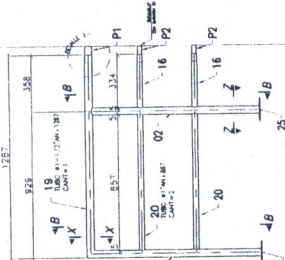
CORIE Z-Z



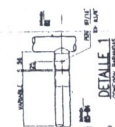
CORTÉ Y-Y



CORTE 8-B



BARANDA B5 Cont=1



1972

08 OCT. 2013

MP. 25202-124789 CND

19. 2. 1971

[illegible]

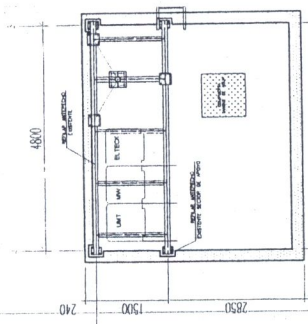
DESIGNATION OF SAMPLES		CONVENCIONES	NOTAS GENERALES
1	100	100	1
2	100	100	2
3	100	100	3
4	100	100	4
5	100	100	5
6	100	100	6
7	100	100	7
8	100	100	8
9	100	100	9
10	100	100	10
11	100	100	11
12	100	100	12
13	100	100	13
14	100	100	14
15	100	100	15
16	100	100	16
17	100	100	17
18	100	100	18
19	100	100	19
20	100	100	20
21	100	100	21
22	100	100	22
23	100	100	23
24	100	100	24
25	100	100	25
26	100	100	26
27	100	100	27
28	100	100	28
29	100	100	29
30	100	100	30
31	100	100	31
32	100	100	32
33	100	100	33
34	100	100	34
35	100	100	35
36	100	100	36
37	100	100	37
38	100	100	38
39	100	100	39
40	100	100	40
41	100	100	41
42	100	100	42
43	100	100	43
44	100	100	44
45	100	100	45
46	100	100	46
47	100	100	47
48	100	100	48
49	100	100	49
50	100	100	50
51	100	100	51
52	100	100	52
53	100	100	53
54	100	100	54
55	100	100	55
56	100	100	56
57	100	100	57
58	100	100	58
59	100	100	59
60	100	100	60
61	100	100	61
62	100	100	62
63	100	100	63
64	100	100	64
65	100	100	65
66	100	100	66
67	100	100	67
68	100	100	68
69	100	100	69
70	100	100	70
71	100	100	71
72	100	100	72
73	100	100	73
74	100	100	74
75	100	100	75
76	100	100	76
77	100	100	77
78	100	100	78
79	100	100	79
80	100	100	80
81	100	100	81
82	100	100	82
83	100	100	83
84	100	100	84
85	100	100	85
86	100	100	86
87	100	100	87
88	100	100	88
89	100	100	89
90	100	100	90
91	100	100	91
92	100	100	92
93	100	100	93
94	100	100	94
95	100	100	95
96	100	100	96
97	100	100	97
98	100	100	98
99	100	100	99



CUADRO DE AREAS		
	DESCRIPCION	AREA
—	AREA DEL LOTE	384.25 m ²
—	AREA CONSTRUIDA	2'37.89 m ²
—	AREA CONSTRUIDA MOVISTAR	8.54 m ²



PROYECTO <i>Módulo</i> EVALUACIÓN ESTRUCTURAL DE LA PUNTA DE LA MOYEDA 1.0 C		PROYECTOS Y ADO 2013 FECHA: MAYO 2013 COMPAÑIA ADRIANO		ESCALA: 1:50 INDICADOR: 1:50 LIBRERO: 1:50	
CONTENIDO: PLANO GENERAL		INDICADOR: 1:50 FECHA: MAYO 2013 COMPAÑIA: ADRIANO		ESCALA: 1:50 INDICADOR: 1:50 LIBRERO: 1:50	
PROYECTO <i>Módulo</i> EVALUACIÓN ESTRUCTURAL DE LA PUNTA DE LA MOYEDA 1.0 C		PROYECTOS Y ADO 2013 FECHA: MAYO 2013 COMPAÑIA ADRIANO		ESCALA: 1:50 INDICADOR: 1:50 LIBRERO: 1:50	



Technical drawing of a three-span continuous beam. The beam is supported by four vertical supports. The spans are labeled with dimensions: 1500 (between the first and second support), 1250 (between the second and third support), and 700 (between the third and fourth support). The beam is labeled with three load types: C01 (IPE 220) at the first support, C02 (IPE 270) at the second support, and C03 (IPE 140) at the third support. The beam is shown in a perspective view, with dashed lines indicating the continuation of the beam and supports.

1172

08 OCT. 2013

PERNO HILL HAS M16
10 = 102

NEGADA

MP. 25202-124789 C.M.D.

[illegible][illegible]

CONVENCIONES

●	HECEO #14.2 PARA TORNILLO #12.7
●	HECEO #12.3 PARA TORNILLO #12.8
●	HECEO #20.6 PARA TORNILLO #18.1
●	HECEO #17.5 PARA PUNTA ESCALERA #15.8
●	ARMADURA DE BELLIDO
H	ACEITE DE ALTA RESISTENCIA
D	DORADO
Z	COLOREADO
A	ELEMENTO CON OXIDURE
E	ELEMENTO CON ESCALERA

DESCRIPCION DE SIMBOLOS



NECADA

DESCRIPCION DE SIMBOLOS	

SOPORTE MASTIL CON ANILLOS