



ALCALDÍA MAYOR  
DE BOGOTÁ D. C.  
Secretaría Distrital  
PLANEACIÓN

RESOLUCIÓN No. 1518 DE 20 06 DIC. 2013

Por la cual se NIEGA el diseño y ocupación del espacio donde se instalarán los elementos que conforman una Estación de la Red de Telecomunicaciones denominada MIRANDELA en el predio de la Calle 187 N° 49 - 64. Localidad de SUBA

### LA SUBSECRETARIA DE PLANEACIÓN TERRITORIAL

Con fundamento en lo dispuesto en los Decretos Distritales 676 de 2011 y en el Artículo 8° literal n. del 016 de 2013, y

### CONSIDERANDO:

I.- Que la empresa ATC SITIOS INFRACO S.A.S. con Nit. No. 900.475.736-5, representada legalmente por el señor VICTOR ENRIQUE CUELLAR OLARTE, identificado con la cédula de ciudadanía No. 1.126'238.818 de Venezuela, mediante petición, con radicación N° 1-2013-38195 del 23 de mayo de 2013, solicitó a la Secretaría Distrital de Planeación, la aprobación para la localización del diseño y ocupación del espacio para ubicar los elementos que conforman la Estación de Red de Telecomunicaciones, denominada "MIRANDELA" en el predio de la Calle 187 N° 49 - 64. Localidad de Suba.

II.- Que el predio de la Calle 187 N° 49 - 64, cuenta con la siguiente norma urbanística:

NORMA REGLAMENTARIA:	Decreto Distrital 676 de 2011, Decreto Nacional 1469 de 2010, Decreto Distrital 190 de 2004, Decreto 380 del 2004 Modificado. Res 0806/2008 (Gaceta 506/2008), Decreto Distrital 326 de 2009 (Gaceta 536/2009) Res 983/2009		
	REFERENCIAS: 1-2013-38195, 1-2013-56265, 1-2013-68451		

UPZ N°.	17	NOMBRE	SAN JOSE DE BAVARIA	
DECRETO N°	380	FECHA DECRETO (DÍA/MES/AÑO)	23/11/2004	
SECTOR NORMATIVO	1	SUBSECTOR DE USOS	II	SUBSECTOR DE EDIFICABILIDAD
				B
				INTERÉS PATRIMONIAL
				No
				TRATAMIENTO
				Consolidación

III.- Que el peticionario aportó a la solicitud la siguiente documentación:

CONCEPTO DE	RADICACIÓN	FAVORABLE		
		SI	NO	N/A
VIAS				X
INSTITUTO DISTRICTAL DE PATRIMONIO CULTURAL				X
APLICA CUANDO LA ESTACIÓN DE TELECOMUNICACIONES SE UBICA EN INMUEBLE CON CARÁCTER DE BIEN DE INTERÉS CULTURAL.				

BOGOTÁ  
HUMANANA



ALCALDÍA MAYOR  
DE BOGOTÁ D. C.  
Secretaría Distrital  
PLANEACIÓN

RESOLUCIÓN No. 1518 DE 2006 DIC. 2013

Por la cual se NIEGA el diseño y ocupación del espacio donde se instalarán los elementos que conforman una Estación de la Red de Telecomunicaciones denominada MIRANDELA en el predio de la Calle 187 N° 49 - 64. Localidad de SUBA

PUBLICACIÓN EN DE DIARIO AMPLIA CIRCULACIÓN	DIARIO	LA REPUBLICA		ALTURA APROBADA		
	FECHA	30-07-2013		Una (1) torre riendada de 12.0 mts, más plataforma de soporte de 0.25 mts; apoyada sobre edificio en placa de entrepiso de altura total 6.60 mts, más un (1) pararrayos de 3.0 mts, para una altura total de 21.85 mts		
	RADICADO	1-2013-56265				
	FECHA RADICADO EN SDP	30-08-2013				
	FOLIOS	01				
COMUNICACIÓN A VECINOS COLINDANTES	DIRECCIÓN	CORREO CERTIFICADO		RADICACIÓN ANTE LA SDP		FOLIOS
		FECHA ENVÍO (DÍA/MES/AÑO)	# CERTIFICACIÓN	NÚMERO	FECHA (DÍA/MES/AÑO)	
NORTE	CARRERA 54D N° 187-18	02/08/13	900004667248	1-2013-55365	30/0/13	02
SUR	CALLE 187 N° 49-51	02/08/13	900004667243	1-2013-55365	30/0/13	02
ORIENTE	CARRERA 46 N° 187-65	02/08/13	900004667249	1-2013-55365	30/0/13	02
	CARRERA 46 N° 187-65	02/08/13	900004667250	1-2013-55365	30/0/13	02
OCCIDENTE	CARRERA 54D N° 187-91	02/08/13	900004667246	1-2013-55365	30/0/13	02
	CARRERA 54D N° 187-43	02/08/13	900004667247	1-2013-55365	30/0/13	02

IV.- Que la ciudadanía presentó inquietudes y/o oposiciones a la solicitud, mediante los siguientes oficios, que tuvieron la correspondiente respuesta de la Secretaría Distrital de Planeación:

INQUIETUDES DE LA CIUDADANÍA RELACIONADAS CON ESTA SOLICITUD				
NOMBRE CIUDADANO	NÚMERO DE RADICACIÓN DE ENTRADA	FECHA ENTRADA	NÚMERO DE RADICACIÓN DE RESPUESTA	FECHA RESPUESTA
N/A	N/A	N/A	N/A	N/A

V.- Que dentro del estudio de la solicitud, la Secretaría Distrital de Planeación emitió las siguientes observaciones:

OBSERVACIONES ARQUITECTÓNICAS Y URBANÍSTICAS:
N/A
OBSERVACIONES TÉCNICAS:
N/A

VI.- Que conforme al Decreto Distrital 380 de 2004, que reglamentó la UPZ No. 17, San José de Bavaria, el predio de la Calle 187 N° 49 - 64, se ubica en un área de actividad residencial con zonas delimitadas de comercio y servicios, y en consecuencia, al no tratarse de un área de actividad de uso

BOGOTÁ  
HUMANANA





ALCALDÍA MAYOR  
DE BOGOTÁ D. C.  
Secretaría Distrital  
PLANEACIÓN

## RESOLUCIÓN No. 1518

DE 20 06 DIC. 2013

**Por la cual se NIEGA el diseño y ocupación del espacio donde se instalarán los elementos que conforman una Estación de la Red de Telecomunicaciones denominada MIRANDELA en el predio de la Calle 187 N° 49 - 64. Localidad de SUBA**

residencial neto, a la propuesta no le aplica la restricción de localización de estaciones de telecomunicaciones contemplada en el artículo 3° del Acuerdo Distrital 339 de 2008, y en el artículo 5° del Decreto Distrital 676 de 2011.

**VII.-** Que la Unidad Administrativa Especial de Aeronáutica Civil, mediante oficio No. 4404-IA-085-2012037956 del 29 de septiembre de 2011, aportado por el peticionario, emitió concepto favorable para la ubicación de una antena de telecomunicaciones en el predio de la Calle 187 N° 49 – 64 de la ciudad de Bogotá, con una altura aprobada sobre el nivel del terreno, de 30 metros.

**VIII.-** Que la Secretaría Distrital de Planeación, mediante oficio N° 2-2013-41169 del 25 de junio de 2013, emitió al peticionario el Acta de Observaciones y Correcciones, con requerimientos urbanísticos y arquitectónicos, técnicos y jurídicos.

**IX.-** Que la empresa ATC SITIOS INFRACO S.A.S., con oficio 1-2013-52323 del 8 de junio de 2013, solicitó prórroga de 15 días para dar respuesta al acta de observaciones y correcciones.

**X.-** Que la empresa ATC SITIOS INFRACO S.A.S., mediante oficio No. 1-2013-56265 del 30 de agosto de 2013, presentó el documento con el propósito de atender el acta de observaciones y correcciones.

**XI.-** Que una vez revisada la documentación aportada por la empresa ATC SITIOS INFRACO S.A.S., mediante las radicaciones No. 1-2013-38195 del 23 de mayo de 2013, 1-2013-56265 del 30 de agosto de 2013, se encontró que cumplió con los requerimientos técnicos solicitados por la Dirección de Vías, Transporte y Servicios Públicos.

**XII.-** Que la Empresa ATC SITIOS INFRACO S.A.S., mediante oficio No. 1-2013-68451 del 05 de noviembre de 2013, radicó los documentos faltantes de la socialización realizada a los vecinos.

**XIII.-** Que revisados los documentos aportados, se encuentra que no cumplen con los requerimientos urbanístico y arquitectónico (N°.1-j), y Jurídicos (N°.1), citados en el acta de observaciones y correcciones, es decir no allegaron copia completa de los documentos que acreditan el trámite del proceso de socialización realizado a la comunidad.

El artículo 21 del Decreto Distrital 676 de 2011, es muy claro al contemplar que debe allegar copia de los documentos que acrediten el trámite del proceso de socialización, realizado a la comunidad vecina, colindante o circundante del predio donde se pretenda localizar la estación, de acuerdo con las disposiciones legales contenidas del orden nacional como distrital. Lo anterior, conforme lo establecen las normas que rigen la materia como son las contempladas en la Ley 1437 de 2011 “Código de Procedimiento Administrativo y de lo Contencioso Administrativo”. Es decir, no realizaron el proceso

**BOGOTÁ**  
HUMANANA



ALCALDÍA MAYOR  
DE BOGOTÁ D. C.  
Secretaría Distrital  
PLANEACIÓN

RESOLUCIÓN No. 1518

DE 20 06 DIC. 2013

Por la cual se NIEGA el diseño y ocupación del espacio donde se instalarán los elementos que conforman una Estación de la Red de Telecomunicaciones denominada MIRANDELA en el predio de la Calle 187 N° 49 - 64. Localidad de SUBA

de socialización completo, que consiste en emitir comunicaciones debidamente entregadas mediante Empresa de mensajería, que coincida con la fecha de radicación de la solicitud realizada ante esta Secretaría, informando el motivo por el cual se citan, el lugar y la hora, así como del solicitante de dicho trámite. En el lugar de citación se debe elaborar un documento donde conste la hora, el día y las personas que asistieron, los temas informados, las observaciones que se realizaron y además de lo anterior, publicar el aviso de socialización en un periódico de amplia circulación.

De otra parte, se observa que una vez concluido el plazo legal para dar respuesta al acta de observaciones y correcciones, los interesados mediante radicado No. 1-2013-68451 del 05 de Noviembre de 2013; allegaron los documentos faltantes relacionados con el proceso de socialización que no habían sido radicados en la respuesta al acta de observaciones y correcciones, es decir, con fecha posterior y extemporánea a la fecha de vencimiento de la respuesta radicada por la Empresa ATC., mediante radicado con el N° 1-2013-56265 del 30 de agosto de 2013 y su correspondiente prórroga que venció el día 03 de Septiembre de 2013.

En mérito de lo expuesto.

#### RESUELVE:

**ARTICULO PRIMERO:** NEGAR la solicitud de la empresa ATC SITIOS INFRACO S.A.S., para la aprobación del diseño y ocupación del espacio para ubicar los elementos que conforman la Estación de Red de Telecomunicaciones, denominada “MIRANDELA” en el predio de Calle 187 N° 49 – 64, Localidad de Suba, por no cumplir la totalidad de los requerimientos urbanísticos, arquitectónicos y jurídicos efectuados por la Secretaría Distrital de Planeación.

**ARTÍCULO SEGUNDO:** Forman parte de la presente resolución, los planos 1/4 “PLANTA DE CUBIERTAS Y FACHADA ORIENTAL”, 2/4 “CORTE A-A` Y CORTE B-B””, 3/4 “FACHADA NORTE” 4/4 “LOCALIZACION”.

**ARTÍCULO TERCERO:** Notificar el contenido de la presente decisión al señor VICTOR ENRIQUE CUELLAR OLARTE identificado con la cédula de ciudadanía No. 1.126´238.818 de Venezuela, o a la señora OLGA LUCIA JIMENEZ CABRERA, identificado con la cédula de ciudadanía No. 38.244.261 de Ibagué, o a quien éstos autoricen, indicándole que contra la presente decisión procede el recurso de reposición ante el (la) Subsecretario (a) de Planeación Territorial de la SECRETARÍA DISTRITAL DE PLANEACIÓN, y el de apelación ante el (la) Secretario (a) de la SECRETARÍA DISTRITAL DE PLANEACIÓN, los que deben ser interpuestos en los términos y condiciones establecidos en los artículos 17, 76 y 77 del Código de Procedimiento Administrativo y de lo Contencioso Administrativo (Ley 1437 de 2011).

BOGOTÁ  
HUMANANA





ALCALDÍA MAYOR  
DE BOGOTÁ D. C.  
Secretaría Distrital  
PLANEACIÓN

RESOLUCIÓN No. 1518 DE 20 06 DIC. 2013


Por la cual se NIEGA el diseño y ocupación del espacio donde se instalarán los elementos que conforman una Estación de la Red de Telecomunicaciones denominada MIRANDELA en el predio de la Calle 187 N° 49 - 64. Localidad de SUBA




PUBLÍQUESE, COMUNÍQUESE Y CÚMPLASE

Dado en Bogotá, D.C., a los 06 DIC. 2013 ( ) días del mes de \_\_\_\_\_ de dos mil \_\_\_\_ (20\_\_).

  
LILIANA MARÍA OSPINA ARIAS.  
SUBSECRETARIA DE PLANEACIÓN TERRITORIAL

En uso de sus facultades legales, en especial las que le confiere el decreto 550 de 2006

  
Nelly Yolanda Vargas Contreras  
Abogada  
Subsecretaría de Planeación Territorial

 Héctor Javier Insuasty Báez Revisión Urbanística y Arquitectónica Dirección de Vías, Transporte y Servicios Públicos	 Fredy Hernán Rodríguez - Gonzalo Cruz Marín Revisión Técnica Dirección de Vías, Transporte y Servicios Públicos	 Iván Alejandro García Grajales Director de Vías, Transporte y Servicios Públicos (E)
---	--	---

BOGOTÁ  
HUMANA

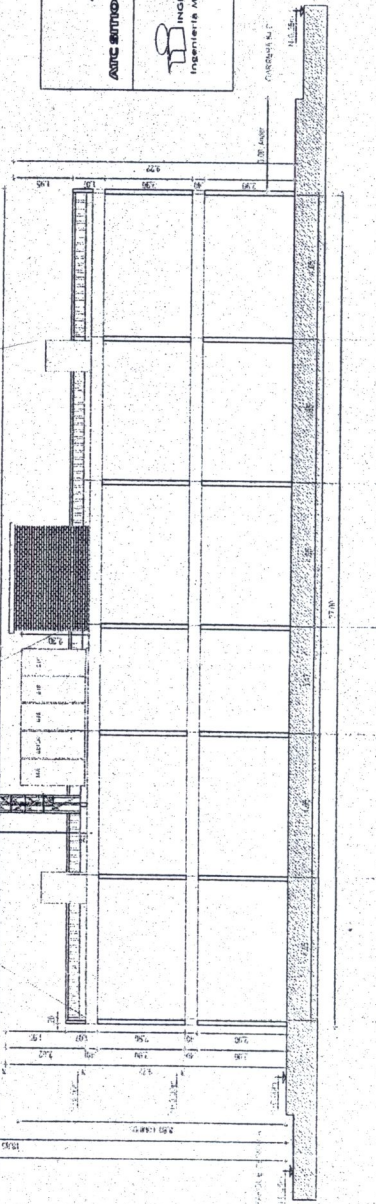
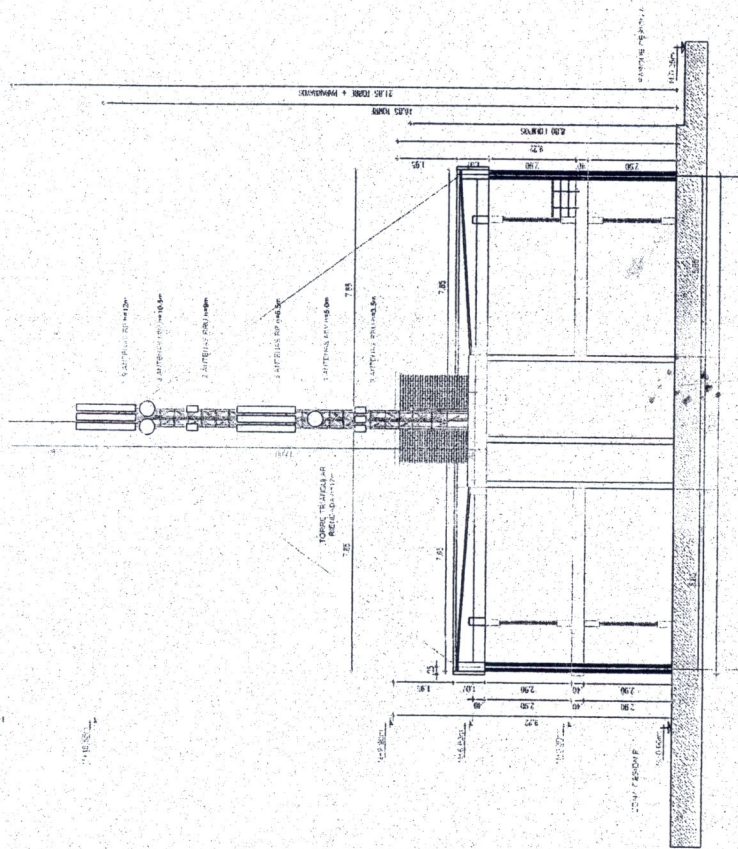
CANT ALTURA DEL PISO (m) PESO kg (und):



DESCRIPCION	ALTURA DEL PISO (m)	PESO kg (und)
CARGA EN LA TORRE HASTA		
3 Antena tipo panel RF de 0.20x2.13m (Montante A)	12	25
3 Antena tipo panel RF de 0.20x2.13m (Montante B)	12	25
3 Antena tipo panel RF de 0.20 x2.13m (Montante C)	12	25
1 Antenas parabólicas MW Ø 1.22m (Montante A)	10.5	120
1 Antenas parabólicas MW Ø 1.22m (Montante B)	10.5	120
1 Antenas parabólicas MW Ø 1.22m (Montante C)	10.5	120
2 Antenas Tipo RRU de 0.36x0.36m (Montante B y C)	9.00	25
1 Antena tipo panel RF de 0.2x2.13 (Montante A)	6.5	25
1 Antena tipo panel RF de 0.2x2.13 (Montante B)	6.5	25
1 Antena tipo panel RF de 0.2x2.13 (Montante C)	6.5	25
1 Antenas parabólicas MW Ø 0.30m (Montante A)	5.00	60
3 Antenas tipo RRU de 0.36x0.36m (Montante A, B y C)	3.5	25

#### ESPECIFICACIONES TECNICAS

La torre esta calculada para ser fabricada con materiales de las siguientes calidades:

1. Perfiles Acero ASTM A-36 A-572 GR 50
2. Platinas Acero ASTM A-36
3. Tornillos ASTM A325 T-1



	NOMBRE DEL PROYECTO		UBICACION DEL PROYECTO		
	PROYECTO DE TORRE		CALLE 47		
	FECHA		FECHA DE ACTUALIZACION		
	15/12/2013		15/12/2013		
INGENIERIA ASOCIADOS LTDA		INGENIERIA ASOCIADOS LTDA		INGENIERIA ASOCIADOS LTDA	

NECATA  
1-2015-38145  
1-2015-58265  
1-2015-68151

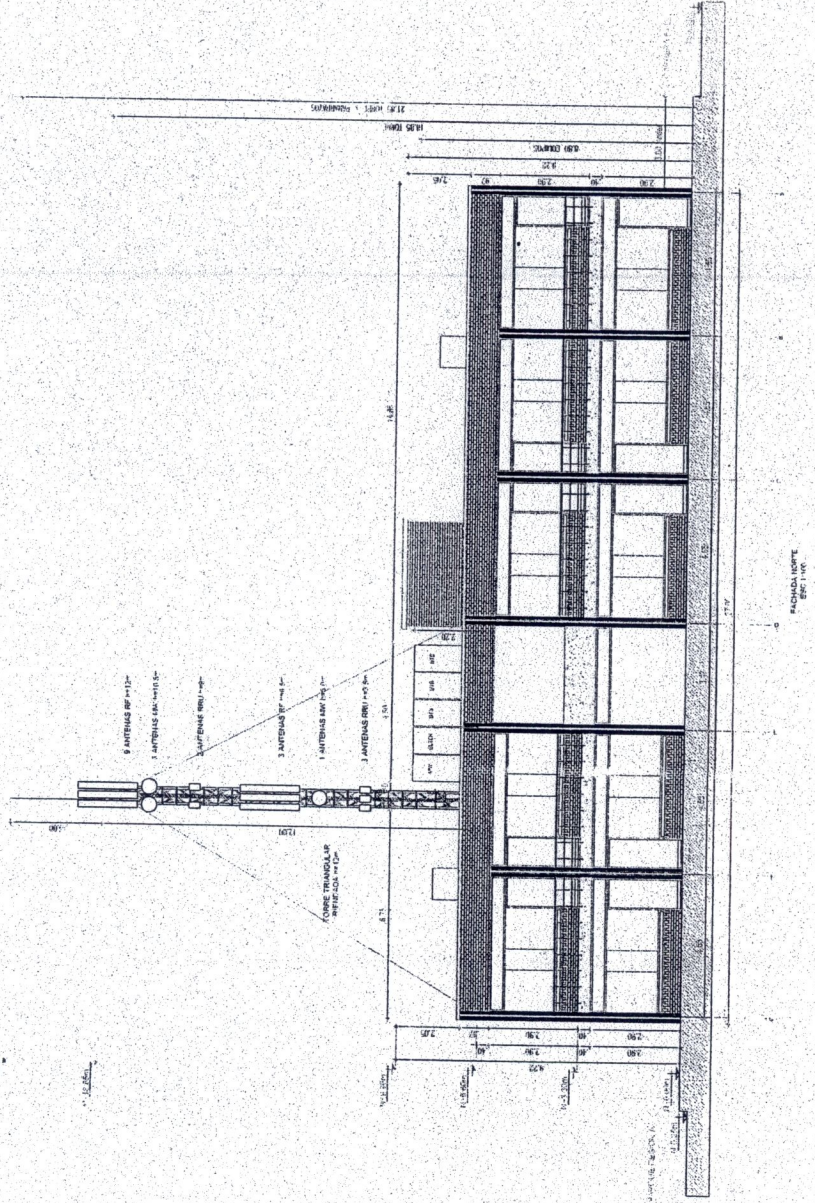
Ante

1518

06 DIC. 2013




4x1/9



15 18 06 DIC. 2013

HECATA 1-2013-3815  
1-2013-8265  
1-2013-6857  
Amby

 <b>ATC ESTUDIOS INGELES S.A.S.</b>		<b>UBICACION DEL PROYECTO</b> CARRERA 50 N. CAL 100	
<b>PROYECTO</b> PACHA NORTE		<b>FECHA</b> 15/12/2013	
<b>PROYECTISTA</b> INGENIERO	<b>PROYECTISTA</b> INGENIERO	<b>PROYECTISTA</b> INGENIERO	<b>PROYECTISTA</b> INGENIERO
<b>PROYECTISTA</b> INGENIERO		<b>PROYECTISTA</b> INGENIERO	
<b>PROYECTISTA</b> INGENIERO		<b>PROYECTISTA</b> INGENIERO	

  
**INGENIERIA ASOCIADOS LTDA**  
Ingeniería Mecánica, Eléctrica y Civil



SV20



<b>ASIC ENTORNO ENTORNO S.A.S.</b> INGENIERIA ASOCIADOS LTDA. INGENIERIA MECANICA, ELECTRICIDAD Y CIVIL		<b>INGENIERIA ASOCIADOS LTDA.</b> INGENIERIA MECANICA, ELECTRICIDAD Y CIVIL	
NOMBRE DEL PROYECTO CARRERA 50 CALLE 187		NOMBRE DEL PROYECTO CARRERA 50 CALLE 187	
FECHA 06 DIC. 2013		FECHA 06 DIC. 2013	
ESCALA 1:1		ESCALA 1:1	
VERIFICACION 07		VERIFICACION 07	

VERIFICA 1-2015-3845  
 1-2015-5625  
 1-2015-68451  
 Zinkh



Architectural drawing showing a cross-section and floor plan of a building. The top part is a cross-section labeled 'CORTE A-A' showing the building's structure, including the roof, floors, and foundation. The bottom part is a floor plan showing two main sections labeled 'CONSTRUIDO 2 PISOS' (Built 2 floors). The drawing includes dimensions and structural details.

अनुप्रास

[illegible]