



ALCALDÍA MAYOR
DE BOGOTÁ D. C.
Secretaría Distrital
PLANEACIÓN

RESOLUCIÓN No. **1531** DE 20 **11 DIC. 2013**

Por la cual se NIEGA el diseño y ocupación del espacio donde se instalarán los elementos que conforman una Estación de la Red de Telecomunicaciones denominada PARIS en el predio de la Calle 76A N° 92A - 15. Localidad de Engativá.

LA SUBSECRETARIA DE PLANEACIÓN TERRITORIAL
DE LA SECRETARIA DISTRITAL DE PLANEACIÓN

Con fundamento en lo dispuesto en los Decretos Distritales 676 de 2011 y en el Artículo 8° literal n. del 016 de 2013, y

CONSIDERANDO:

I.- Que la empresa ATC SITIOS INFRACO S.A.S. con Nit. No. 900.475.736-5, representada legalmente por el señor VICTOR ENRIQUE CUELLAR OLARTE, identificado con la cédula de ciudadanía No. 1.126'238.818 de Venezuela, mediante petición, con radicación N° 1-2013-43585 del 20 de Junio de 2013, solicitó a la Secretaría Distrital de Planeación. La aprobación para la localización del diseño y ocupación del espacio para ubicar los elementos que conforman la Estación de Red de Telecomunicaciones, denominada "PARIS" en el predio de la Calle 76A N° 92A - 15. Localidad de Engativá.

II.- Que el predio de la Calle 76A N° 92A - 15, cuenta con la siguiente norma urbanística:

NORMA REGLAMENTARIA:	Decreto Distrital 676 de 2011, Decreto Nacional 1469 de 2010, Decreto Distrital 190 de 2004, Decreto Distrital 070 de 2002. Mod. es 882/2005,995/2006,0523/2006 (Gacetas 401/2005,448/2006,429/2006,514/2009) REFERENCIAS: 1-2013-43585, 1-2013-57205, 1-2013-68446
-------------------------	---

UPZ N°.	30	NOMBRE	BOYACA REAL				
DECRETO N°	070	FECHA DECRETO (DÍA/MES/AÑO)	26/02/2002	INTERÉS PATRIMONIAL	No		
SECTOR NORMATIVO	1	SUBSECTOR DE USOS	I	SUBSECTOR DE EDIFICABILIDAD	A	TRATAMIENTO	Consolidación

III.- Que el peticionario aportó a la solicitud la siguiente documentación:

CONCEPTO DE	RADICACIÓN	FAVORABLE		
		SI	NO	N/A
VIAS				X

BOGOTÁ
HUMANANA

10



ALCALDÍA MAYOR
DE BOGOTÁ D. C.
Secretaría Distrital
PLANEACIÓN

RESOLUCIÓN No. **1531** DE 20

11 DIC. 2013

Por la cual se NIEGA el diseño y ocupación del espacio donde se instalarán los elementos que conforman una Estación de la Red de Telecomunicaciones denominada PARIS en el predio de la Calle 76A N° 92A - 15. Localidad de Engativá.

INSTITUTO CULTURAL		DISTRITAL DE PATRIMONIO				X	APLICA CUANDO LA ESTACIÓN DE TELECOMUNICACIONES SE UBICA EN INMUEBLE CON CARÁCTER DE BIEN DE INTERÉS CULTURAL.		
PUBLICACIÓN EN DE DIARIO AMPLIA CIRCULACIÓN	DIARIO		LA REPUBLICA				ALTURA APROBADA		
	FECHA		02-03-04/11/13				Una (1) torre auto soportada de 12 mts, más plataforma de soporte de 0.50 mts; apoyada sobre edificio en placa de entrepiso de altura total 8.95 mts, más un (1) pararrayos de 3.0 mts, para una altura total de 24.45 mts		
	RADICADO		1-2013-68446						
	FECHA RADICADO EN SDP		05-11-2013						
	FOLIOS		01						
COMUNICACIÓN A VECINOS COLINDANTES		DIRECCIÓN		CORREO CERTIFICADO		RADICACIÓN ANTE LA SDP		FOLIOS	
				FECHA ENVÍO (DÍA/MES/AÑO)	# CERTIFICACIÓN	NÚMERO	FECHA (DÍA/MES/AÑO)		
NORTE		VIA PUBLICA CALLE 76A		N/A		N/A	N/A	N/A	
SUR		CALLE 92A N° 76-95		16/08/13		900005076408	1-2013-57205	05/09/13	01
ORIENTE		VIA PUBLICA CARRERA 92A		N/A		N/A	N/A	N/A	N/A
OCCIDENTE		CARRERA 93 N° 76-88 CARRERA 93 N° 76-94		16/08/13 16/08/13		900005076407 900005076406	1-2013-57205 1-2013-57205	05/09/13 05/09/13	01 01

IV.- Que la ciudadanía presentó inquietudes y/o oposiciones a la solicitud, mediante los siguientes oficios, que tuvieron la correspondiente respuesta de la Secretaría Distrital de Planeación:

INQUIETUDES DE LA CIUDADANÍA RELACIONADAS CON ESTA SOLICITUD					
NOMBRE CIUDADANO	NÚMERO DE RADICACIÓN DE ENTRADA	FECHA ENTRADA	NÚMERO DE RADICACIÓN DE RESPUESTA	FECHA RESPUESTA	
NELSON BERNAL RUIZ	1-2013-10033	2013-02-19	2-2013-11032	2013-03-11	
SONIA AURORA PEÑA BERNAL	1-2013-23304	2013-03-21	2-2013-31930	2013-05-11	
SONIA AURORA PEÑA BERNAL	1-2013-38393	2013-05-24	2-2013-41493	2013-06-26	
SONIA AURORA PEÑA BERNAL	1-2013-61913	2013-09-27	2-2013-62503	2013-10-17	
LUIS HOLMAN ARGOTE GALLARDO	1-2013-69126	2013-11-08	2-2013-71615	2013-12-03	
TITO CASALLAS VASQUEZ	1-2013-69127	2013-11-08	2-2013-70531	2013-11-27	
ROSA EMA PRIETO DE MALAGON	1-2013-69194	2013-11-08	2-2013-71613	2013-12-03	
JOSE IGNACIO SOLER ESPINOSA	1-2013-69195	2013-11-08	2-2013-71611	2013-12-03	
LILIA DEL CARMEN SANCHEZ	1-2013-69196	2013-11-08	2-2013-71607	2013-12-03	
MARIA IMELDA GUTIERREZ LEMUS	1-2013-69197	2013-11-08	2-2013-71602	2013-12-03	
PRAXIDES RODRIGUEZ DE HERNANDEZ	1-2013-69198	2013-11-08	2-2013-69539	2013-11-21	
ROSA TORRES	1-2013-69281	2013-11-08	2-2013-70526	2013-11-27	

BOGOTÁ
HUMANA



ALCALDÍA MAYOR
DE BOGOTÁ D. C.
Secretaría Distrital
PLANEACIÓN

RESOLUCIÓN No. **1531** DE 20 **11 DIC. 2013**

Por la cual se NIEGA el diseño y ocupación del espacio donde se instalarán los elementos que conforman una Estación de la Red de Telecomunicaciones denominada PARIS en el predio de la Calle 76A N° 92A - 15. Localidad de Engativá.

GILMA INES CAÑÓN ROMERO	1-2013-70456	2013-11-18	2-2013-71785	2013-12-03
MARCO ANTONIO LAGOS	1-2013-70461	2013-11-18	2-2013-71789	2013-12-03
LUIS MARIA IZAQUITA TELLEZ	1-2013-70463	2013-11-18	2-2013-71794	2013-12-03
STELA MÒREA DE AREIZA	1-2013-70465	2013-11-18	2-2013-71801	2013-12-03
MARIA IMELDA GUTIERREZ LEMUS	1-2013-70466	2013-11-18	2-2013-71723	2013-12-03
LUIS LORENZO CASTRO HERNANDEZ	1-2013-70468	2013-11-18	2-2013-71806	2013-12-03
LILIA DEL CARMEN SANCHEZ	1-2013-70470	2013-11-08	2-2013-71809	2013-12-03
MERCEDES BARRERA CUBIDES	1-2013-70458	2013-11-18	2-2013-71813	2013-12-03
GRACIELA PARRA	1-2013-70459	2013-11-18	2-2013-71810	2013-12-03
HENRY PARRA MARTINEZ	1-2013-72218	2013-11-27	2-2013-71733	2013-12-03
ISRAEL PARRA BUITRAGO	1-2013-72219	2013-11-27	2-2013-71757	2013-12-03
JOSE ISRAEL PARRA MARTINEZ	1-2013-72220	2013-11-27	2-2013-71737	2013-12-03

V.- Que dentro del estudio de la solicitud, la Secretaría Distrital de Planeación emitió las siguientes observaciones:

OBSERVACIONES ARQUITECTÓNICAS Y URBANÍSTICAS :
N/A
OBSERVACIONES TÉCNICAS:
N/A

VI.- Que conforme al Decreto Distrital 070 de 2002 , que reglamentó la UPZ No. 30, Boyacá Real, el predio de la Calle 76A N° 92A - 15, se ubica en un área de actividad residencial con actividad económica en la vivienda, y en consecuencia, al no tratarse de un área de actividad de uso residencial neto, a la propuesta no le aplica la restricción de localización de estaciones de telecomunicaciones contemplada en el artículo 3° del Acuerdo Distrital 339 de 2008, y en el artículo 5° del Decreto Distrital 676 de 2011.

VII.- Que la Unidad Administrativa Especial de Aeronáutica Civil, mediante oficio No. 4404-085-2012050327 del 17 de Diciembre de 2012, aportado por el peticionario, emitió concepto favorable para la ubicación de una antena de telecomunicaciones en el predio de la Calle 76A N° 92A – 15 de la ciudad de Bogotá, con una altura aprobada sobre el nivel del terreno, de 25 metros.

VIII.- Que la Secretaría Distrital de Planeación, mediante oficio N° 2-2013-47832 del 23 de Julio de 2013, emitió al peticionario el Acta de Observaciones y Correcciones, con requerimientos urbanísticos y Arquitectónicos, técnicos y jurídicos.

BOGOTÁ
HUMANANA



ALCALDÍA MAYOR
DE BOGOTÁ D. C.
Secretaría Distrital
PLANEACIÓN

RESOLUCIÓN No. 1531

DE 20 11 DIC. 2013

Por la cual se NIEGA el diseño y ocupación del espacio donde se instalarán los elementos que conforman una Estación de la Red de Telecomunicaciones denominada PARIS en el predio de la Calle 76A N° 92A - 15. Localidad de Engativá.

IX.- Que la empresa ATC SITIOS INFRACO S.A.S., mediante oficio No. 1-2013-57205 del 05 de Septiembre de 2013, presento el documento con el propósito de atender el acta de observaciones y correcciones.

X.- Que la Empresa ATC SITIOS INFRACO S.A.S., mediante oficio No. 1-2013-68446 del 5 de noviembre de 2013, radico los documentos faltantes de la socialización.

XI.- Que una vez revisada la documentación aportada por la empresa ATC SITIOS INFRACO S.A.S., mediante las radicaciones No. 1-2013-43585 del 20 de Junio de 2013, 1-2013-57205 del 05 de Septiembre de 2013 y 1-2013-68446 del 05 de Noviembre de 2013, se encontró que cumplió con los requerimientos técnicos solicitados por la Dirección de Vías, Transporte y Servicios Públicos.

XII. Que la Empresa ATC SITIOS INFRACO S.A.S., mediante oficio No. 1-2013-68451 del 05 de noviembre de 2013, radicó los documentos faltantes de la socialización realizada a los vecinos.

XIII.- Que revisados los documentos aportados, se encuentran que no cumplen con los requerimientos urbanísticos y arquitectónicos (N°. 1-c) y jurídicos (N°. 1.), citados en el acta de observaciones y correcciones, es decir no allegaron copia completa de los documentos que acreditan el trámite del proceso de socialización realizado a la comunidad.

El artículo 21 del Decreto Distrital 676 de 2011, es muy claro al contemplar que debe allegar copia de los documentos que acrediten el trámite del proceso de socialización, realizado a la comunidad vecina, colindante o circundante del predio donde se pretenda localizar la estación, de acuerdo con las disposiciones legales contenidas del orden nacional como distrital. Lo anterior, conforme lo establecen las normas que rigen la materia como son las contempladas en la Ley 1437 de 2011 “ *Código de Procedimiento Administrativo y de lo Contencioso Administrativo*”, es decir, el proceso de socialización consiste en emitir comunicaciones debidamente entregadas mediante Empresa de mensajería, que coincida con la fecha de radicación de la solicitud realizada ante esta Secretaría, informando el motivo por el cual se citan, el lugar y la hora, así como la Empresa que va adelantar dicho trámite. En el lugar debe elaborar un documento donde conste la hora, el día y las personas que asistieron, los temas informados, las observaciones que se realizaron y además de lo anterior, publicar el aviso de socialización en un periódico de amplia circulación.

De otra parte, se observa que una vez concluido el plazo legal para dar respuesta al acta de observaciones y correcciones, los interesados mediante radicado No. 1-2013-68446 del 5 de noviembre de 2013, allegaron los documentos faltantes relacionados con el proceso de socialización que no habían sido radicados en la respuesta al acta de observaciones y correcciones, es decir, con fecha posterior y

BOGOTÁ
HUMANANA



ALCALDÍA MAYOR
DE BOGOTÁ D. C.
Secretaría Distrital
PLANEACIÓN

RESOLUCIÓN No. **1531** DE 20 11 DIC. 2013

Por la cual se **NIEGA** el diseño y ocupación del espacio donde se instalarán los elementos que conforman una Estación de la Red de Telecomunicaciones denominada **PARIS** en el predio de la Calle 76A N° 92A - 15. Localidad de Engativá.

extemporánea a la fecha de vencimiento de la respuesta radicada por la Empresa ATC., mediante radicado con el N° 1-2013-57205 del 05 de septiembre de 2013.

En mérito de lo expuesto.

RESUELVE:

ARTICULO PRIMERO: **NEGAR** la solicitud de la empresa ATC SITIOS INFRACO S.A.S., para la aprobación del diseño y ocupación del espacio para ubicar los elementos que conforman la Estación de Red de Telecomunicaciones, denominada "**PARIS**" en el predio de Calle 76A N° 92A - 15, Localidad de Engativá, por no cumplir la totalidad de los requerimientos urbanísticos, arquitectónicos y jurídicos efectuados por la Secretaría Distrital de Planeación.

ARTÍCULO SEGUNDO: Forman parte de la presente resolución, los planos ARQ-01 "PLANTA ARQUITECTONICA LOCALIZACION", ARQ-02 "CORTE LONGITUDINAL CORTE TRANSVERSAL", ARQ-03 "FACHADAS" ING-01 "SILUETA TORRE".

ARTÍCULO TERCERO: Notificar el contenido de la presente decisión a la señora **OLGA LUCIA JIMENEZ CABRERA**, identificada con la cédula de ciudadanía No. 38.244.261 de Ibagué, a la señora **SONIA AURORA PEÑA BERNAL**, identificada con la cédula de ciudadanía No. 39.541.081 de Bogotá, al señor **NELSON BERNAL RUIZ**, identificado con la cédula de ciudadanía No. 79.136.286 de Bogotá y la señora **PRAXIDES RODRIGUEZ DE HERNANDEZ**, identificada con la cédula de ciudadanía No. 20.293.895 de Bogotá, al señor **TITO CASALLAS VASQUEZ**, identificado con cedula de ciudadanía N° 448.773 de Villa Pinzón, a la señora **ROSA TORRES**, identificada con cedula de ciudadanía N° 32.635.273 de Guicán Boyacá, a la señora **LILIA DEL CARMEN SANCHEZ**, identificada con cedula de ciudadanía N° 41.418.821 de Bogotá, a la señora **MARIA IMELDA GUTIERREZ LEMUS**, identificada con cedula de ciudadanía N° 23.944.132 de Aquitania Boyacá, a la señora **GILMA INES CAÑON ROMERO**, identificada con cedula de ciudadanía N° 23.729.759 de Maripí Boyacá, al señor **MARCO ANTONIO LAGOS**, identificado con cedula de ciudadanía N° 124.777 de Bogotá, a la señora **LUIS MARIA IZAQUITA TELLEZ**, identificada con cedula de ciudadanía N° 133.073 de Bogotá, a la señora **STELA MOREA DE AREIZA**, identificada con cedula de ciudadanía N° 20.327.010 de Bogotá, a la señor **LUIS LORENZO CASTRO HERNANDEZ**, identificado con cedula de ciudadanía N° 2.880.166 de Bogotá, a la señora **LILIA DEL CARMEN SANCHEZ**, identificada con cedula de ciudadanía N° 41.498.821 de Bogotá, a la señora **GRACIELA PARRA**, sin numero de identificación, a la señora **MERCEDES BARRERA CUBIDES**, identificada con cedula de ciudadanía N° 51.707.959 de Bogotá, al señor **JOSE IGNACIO SOLER ESPINOSA**, identificado con cedula de ciudadanía N° 4.297.123 de Zetaquirá Boyacá y la señora **ROSA EMA PRIETO DE MALAGON**, identificada con cedula de ciudadanía N° 20.970.435 de Supata

BOGOTÁ
HUMANA



ALCALDÍA MAYOR
DE BOGOTÁ D. C.
Secretaría Distrital
PLANEACIÓN

RESOLUCIÓN No.

1531

DE 20

11 DIC. 2013

Por la cual se NIEGA el diseño y ocupación del espacio donde se instalarán los elementos que conforman una Estación de la Red de Telecomunicaciones denominada PARIS en el predio de la Calle 76A N° 92A - 15. Localidad de Engativá.


Cundinamarca, al señor **ISRAEL PARRA BUITRAGO**, identificado con cedula de ciudadanía N° 17.000.416 de Bogotá, al señor **HENRY PARRA MARTINEZ**, identificado con cedula de ciudadanía N° 79.056.574 de Bogotá, al señor **JOSE ISRAEL PARRA MARTINEZ**, identificado con cedula de ciudadanía N° 79.127.566 de Bogotá, al señor **LUIS HOLMAN ARGOTE GALLARDO**, identificado con cedula de ciudadanía N° 79.354.641 de Bogotá, o a quien éstos autoricen, indicándole que contra la presente decisión procede el recurso de reposición ante el (la) Subsecretario (a) de Planeación Territorial de la SECRETARÍA DISTRITAL DE PLANEACIÓN, y el de apelación ante el (la) Secretario (a) de la SECRETARÍA DISTRITAL DE PLANEACIÓN, los cuales deberán interponerse por escrito en la diligencia de notificación personal, o dentro de los diez (10) días siguientes a ella, o a la notificación por aviso, o al vencimiento del término de publicación, según el caso. Los recursos contra los actos presuntos podrán interponerse en cualquier tiempo, salvo en el evento en que se haya acudido ante el juez.




NOTIFIQUESE, PUBLÍQUESE Y CÚMPLASE

Dado en Bogotá, D.C., a los 11 DIC. 2013 () días del mes de _____ de dos mil ____ (20__).

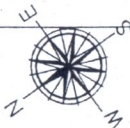

LILIANA MARÍA OSPINA ARIAS.
SUBSECRETARIA DE PLANEACIÓN TERRITORIAL

En uso de sus facultades legales, en especial las que le confiere el Decreto Distrital 016 de 2013

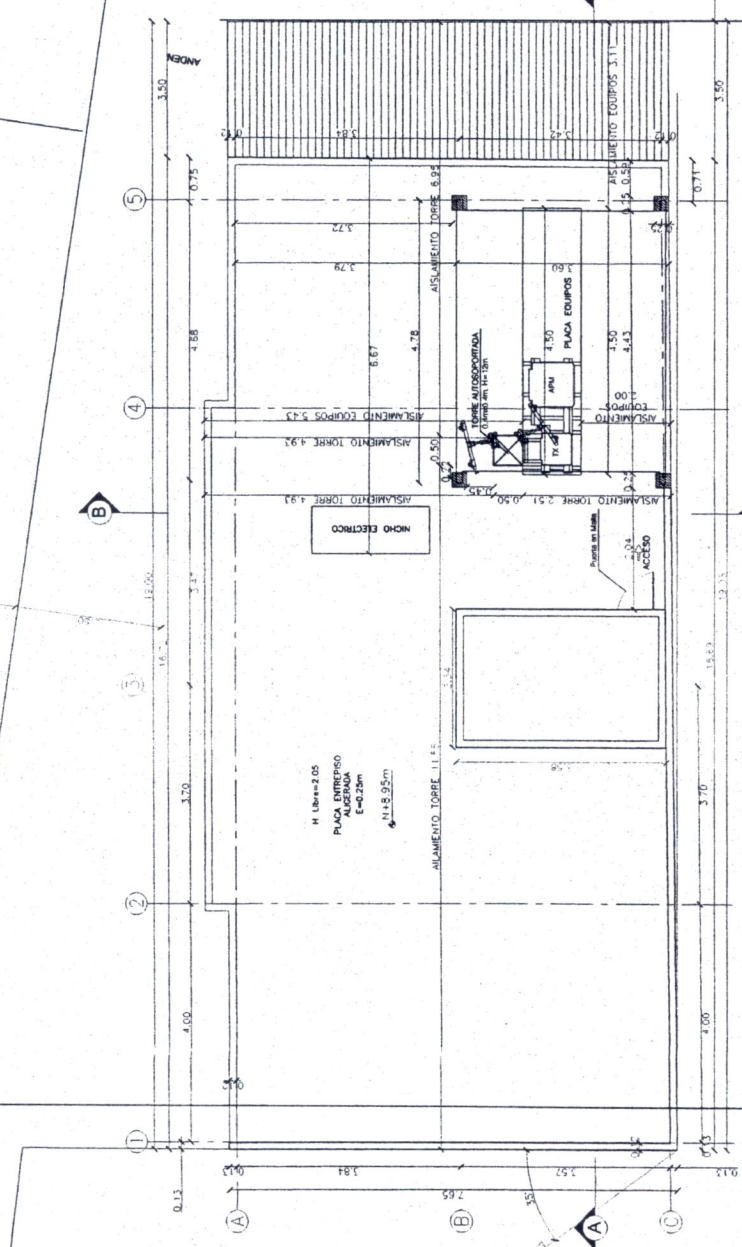

Nelly Yolanda Vargas Contreras
Abogada
Subsecretaría de Planeación Territorial

 Héctor Javier Insuasty Báez Revisión Urbanística y Arquitectónica Dirección de Vías, Transporte y Servicios Públicos	 Freddy Hernán Rodríguez - Gonzalo Cruz Marin Revisión Técnica Dirección de Vías, Transporte y Servicios Públicos	 Iván Alejandro García Grzales Director de Vías, Transporte y Servicios Públicos (E)
---	---	--

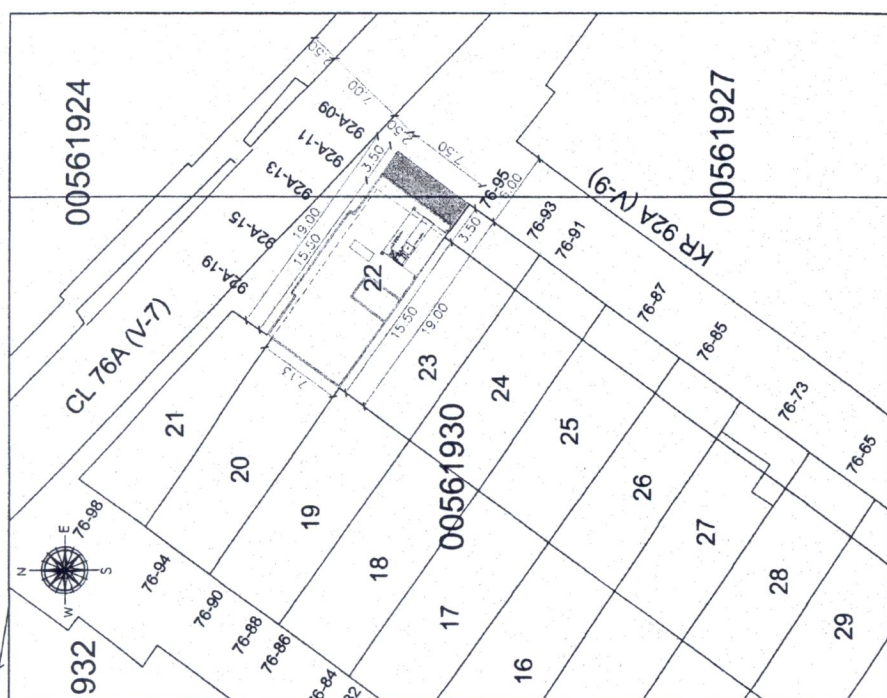
BOGOTÁ
HUMANANA



CUADRO DE ÁREAS	
Area del Lote	135.47 m ²
Area Piso 1	110.51 m ²
Area Piso 2	101.99 m ²
Area Piso 3	24.96 m ²
Area E.B.	29.70 m ²
Area Libre	24.50 m ²
Area Construida	237.46 m ²



P4 PLANO DE PLANTA PISO 4
ESCALA 1:50



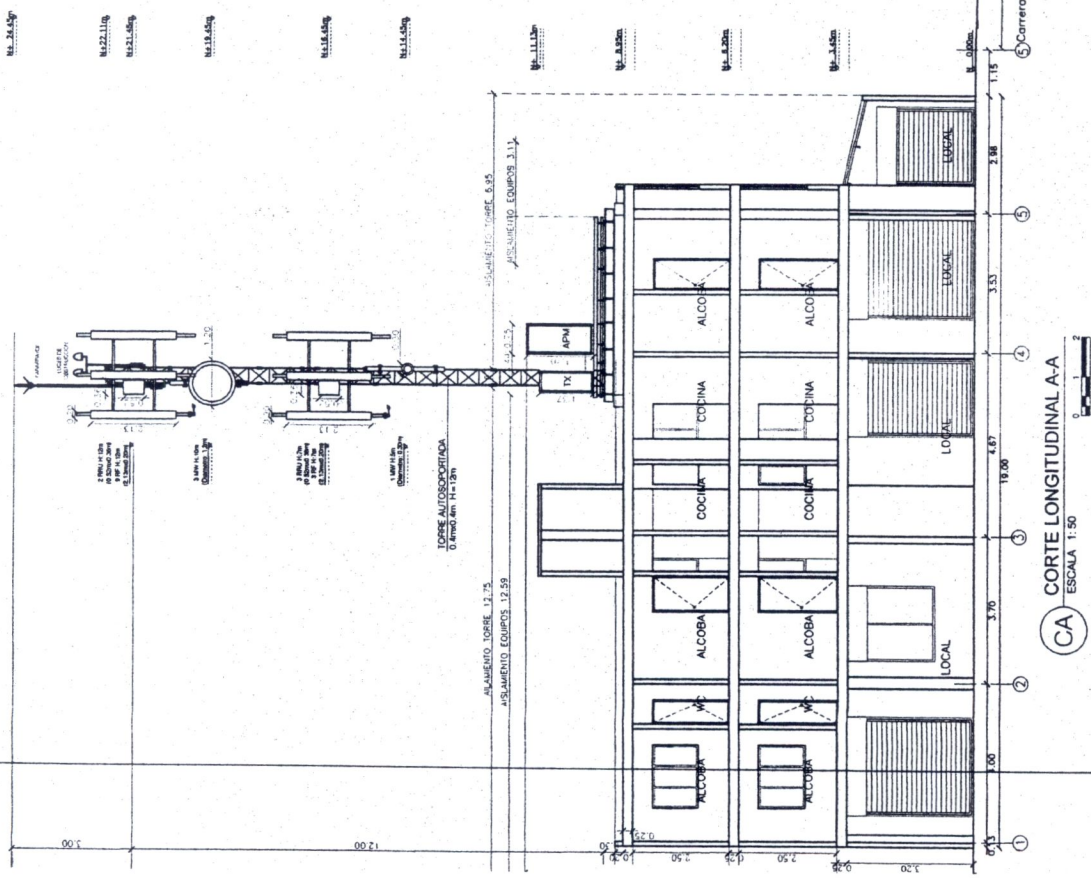
LG Localización General
Escala 1:250

NEGADA 1-2013-4585
1-2013-57205
JMA/B

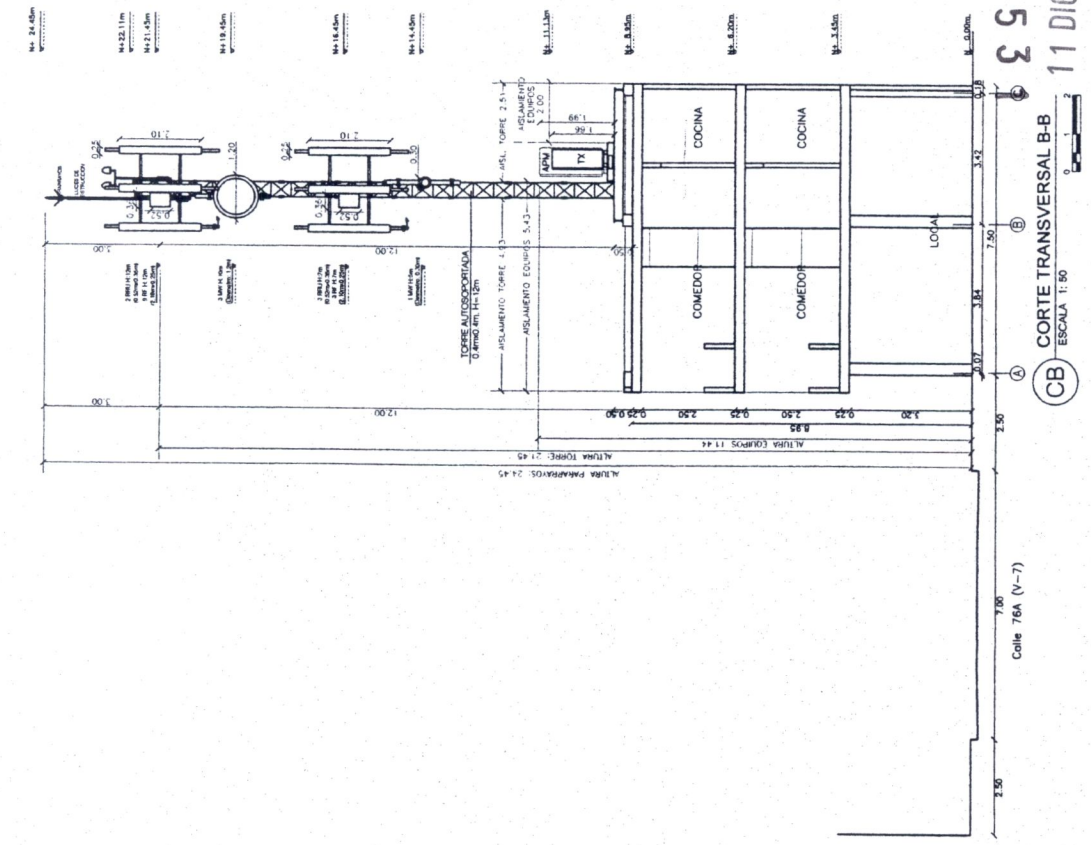
1531 11 DIC. 2013

KR 92A (V-9)
VEHICULAR
RESTRINGIDA

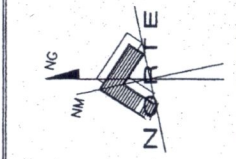
 ARC Colombia Carrera No. 92A-15 Barrio Santa Helena Bogotá D.C. - Colombia A.L.O. S. A.T.C. P.A.S. A.T.C. P.A.S.	 tigo P.A.M.S. B.O.G. 0888	INDICADA	INDICADA
		PLANTA ARQUITECTONICA	LOCALIZACION
00561930 METROS CUADROS		01	ANG - 01



CA CORTE LONGITUDINAL A-A
ESCALA 1:50



CB CORTE TRANSVERSAL B-B
ESCALA 1:50



UBICACION DEL SITIO
CL 76A No 92A-15
Barrio Santa Rosalia
Bogotá D.C. - Cundinamarca

ATC Colombia

FECHA: ADOPTO DE 2013
REVISOR: ADOPTO DE 2013
AUTOR: ADOPTO DE 2013
VERIFICADOR: ADOPTO DE 2013



PARIS BOG 0888

PROYECTO: PARIS BOG 0888
AUTOR: JUAN GARCIA
VERIFICADOR: JUAN GARCIA
FECHA: 11 DIC. 2013

FECHA: 1-13-2013
AUTOR: JUAN GARCIA
VERIFICADOR: JUAN GARCIA
FECHA: 1-13-2013

ESCALA INDICADA: 1:50
CORTE LONGITUDINAL
CORTE TRANSVERSAL

PROYECTO: PARIS BOG 0888
AUTOR: JUAN GARCIA
VERIFICADOR: JUAN GARCIA
FECHA: 11 DIC. 2013

TORRE 12M 0.40M x 0.40M
SECCION CONSTANTE RECTA CUADRADA

MAX VEL 80 KPH

CARGAS:

12 ANTENAS RF
3 ANTENAS MW Ø1.2M
1 ANTENA MW Ø0.3M
5 RRU

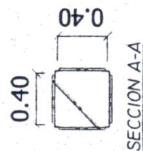
CONVENCIONES

—	ANG. L1	1/2"x1/8"
—•—	ANG. L1	1/2"x3/16"
—•—	ANG. L2	1/8"
—•—	ANG. L2	3/16"
—•—	ANG. L2	1/2"x3/16"
—•—	ANG. L2	1/2"x1/4"
—•—	ANG. L3	1/4"
—•—	ANG. L3	5/16"
—•—	ANG. L4	1/4"
—•—	ANG. L4	5/16"

PLATAFORMA

NOTAS

- TODOS LOS ELEMENTOS SEAN EN ACERO
ASTM A-572 GRADO 55
• TODOS LOS ELEMENTOS SEAN GALVANIZADOS EN CALIENTE DESPUÉS
ASTM A-593
• TODAS LAS UNIONES SEAN NORMA ASTM A-325
• TODOS LOS ELEMENTOS SEAN NORMA ASTM A-325 TPO 1
• TODOS LOS ELEMENTOS SEAN GALVANIZADOS EN CALIENTE SEGUN NORMA ASTM A-153
• CADA TORNILLO SEA PROTEGIDO POR FUERZAGUARDIA PLATA Y
NICKEL
• TORNILLOS Y LOS GANCHOS NO ESPECIFICADOS AL CENTRO
DE LOS ANCHOS




1531

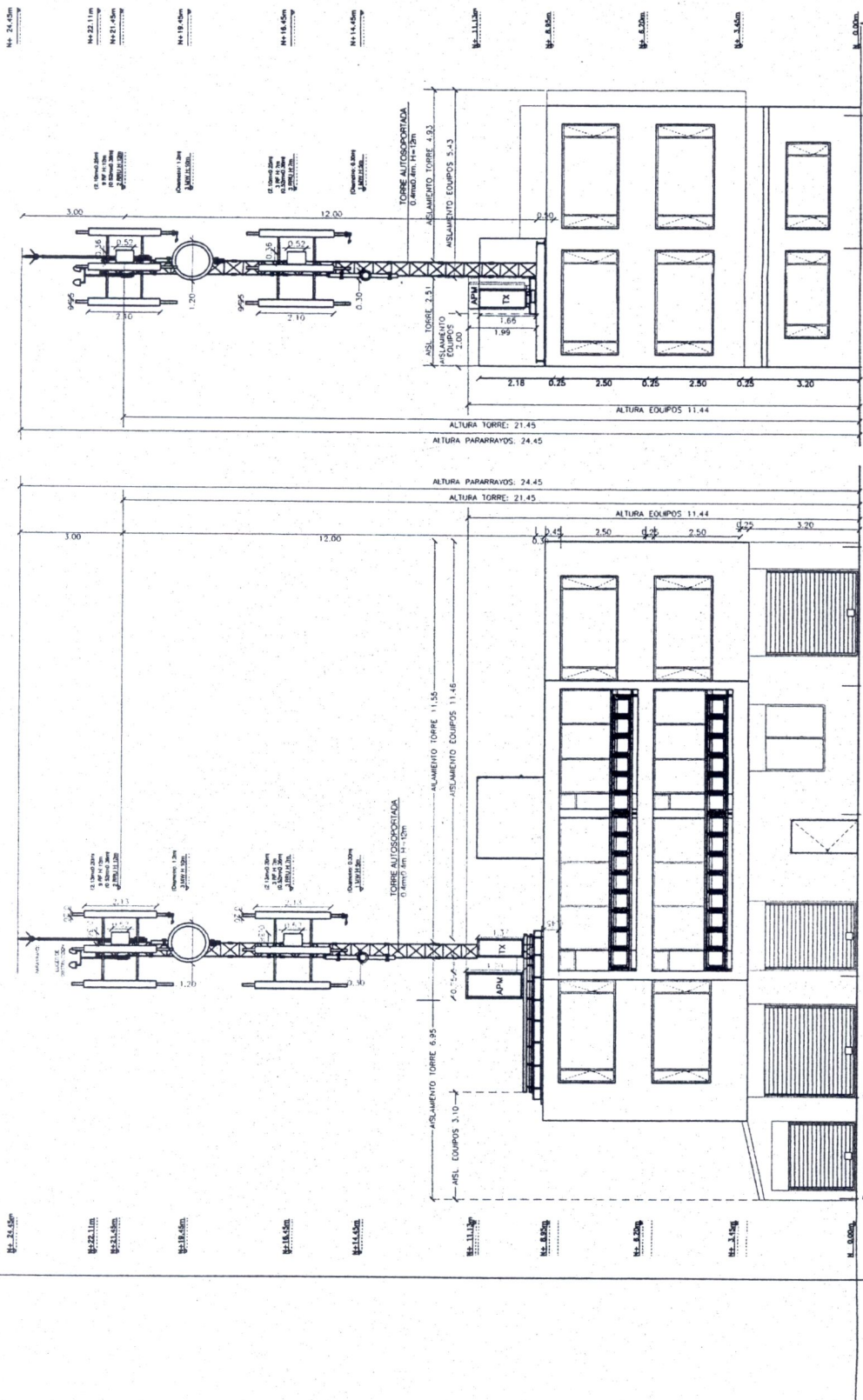
11 DIC. 2013

1-13-43585
1-13-59205

11-12-13

Enfany

	<p>PARIS</p>	<p>BOGOTÁ</p>	<p>CL 76A NO 92A-15 Bogotá D.C. - Colombia</p>	<p>CL 76A NO 92A-15 Bogotá D.C. - Colombia</p>
<p>ATC Colombia</p>	<p>PARIS</p>	<p>BOGOTÁ</p>	<p>CL 76A NO 92A-15 Bogotá D.C. - Colombia</p>	<p>CL 76A NO 92A-15 Bogotá D.C. - Colombia</p>
<p>ATC Colombia</p>	<p>PARIS</p>	<p>BOGOTÁ</p>	<p>CL 76A NO 92A-15 Bogotá D.C. - Colombia</p>	<p>CL 76A NO 92A-15 Bogotá D.C. - Colombia</p>
<p>ATC Colombia</p>	<p>PARIS</p>	<p>BOGOTÁ</p>	<p>CL 76A NO 92A-15 Bogotá D.C. - Colombia</p>	<p>CL 76A NO 92A-15 Bogotá D.C. - Colombia</p>
<p>ATC Colombia</p>	<p>PARIS</p>	<p>BOGOTÁ</p>	<p>CL 76A NO 92A-15 Bogotá D.C. - Colombia</p>	<p>CL 76A NO 92A-15 Bogotá D.C. - Colombia</p>
<p>ATC Colombia</p>	<p>PARIS</p>	<p>BOGOTÁ</p>	<p>CL 76A NO 92A-15 Bogotá D.C. - Colombia</p>	<p>CL 76A NO 92A-15 Bogotá D.C. - Colombia</p>
<p>ATC Colombia</p>	<p>PARIS</p>	<p>BOGOTÁ</p>	<p>CL 76A NO 92A-15 Bogotá D.C. - Colombia</p>	<p>CL 76A NO 92A-15 Bogotá D.C. - Colombia</p>
<p>ATC Colombia</p>	<p>PARIS</p>	<p>BOGOTÁ</p>	<p>CL 76A NO 92A-15 Bogotá D.C. - Colombia</p>	<p>CL 76A NO 92A-15 Bogotá D.C. - Colombia</p>
<p>ATC Colombia</p>	<p>PARIS</p>	<p>BOGOTÁ</p>	<p>CL 76A NO 92A-15 Bogotá D.C. - Colombia</p>	<p>CL 76A NO 92A-15 Bogotá D.C. - Colombia</p>



Corretera 92A (V-9) 0.00 2.93 3.33 4.87 18.50 3.70 4.00 0.00

1531

11 DIC. 2013

Colle 76A (V-7) 0.00 2.30 1.50 3.84 2.30 1.81

FL FACHADA LATERAL IZQ ESCALA 1:75

FP FACHADA PRINCIPAL ESCALA 1:75

ATC Colombia

CL 76A No 92A-15
Barrio Santa Rosita
Bogotá D.C. - Cundinamarca

PROYECTO: ATO PAFIBS
FECHA: ABRIL DE 2013
DISEÑO: [Signature]

tigo

PARIS
BOG 0888

PROYECTO: FACHADAS
FECHA: 11 DIC. 2013
DISEÑO: [Signature]

ATC Colombia

CL 76A No 92A-15
Barrio Santa Rosita
Bogotá D.C. - Cundinamarca

PROYECTO: ATO PAFIBS
FECHA: ABRIL DE 2013
DISEÑO: [Signature]

tigo

PARIS
BOG 0888

PROYECTO: FACHADAS
FECHA: 11 DIC. 2013
DISEÑO: [Signature]

ATC Colombia

CL 76A No 92A-15
Barrio Santa Rosita
Bogotá D.C. - Cundinamarca

PROYECTO: ATO PAFIBS
FECHA: ABRIL DE 2013
DISEÑO: [Signature]

tigo

PARIS
BOG 0888

PROYECTO: FACHADAS
FECHA: 11 DIC. 2013
DISEÑO: [Signature]

<p>ATC Colombia</p> <p>CL 76A No 92A-15 Barrio Santa Rosita Bogotá D.C. - Cundinamarca</p> <p>PROYECTO: ATO PAFIBS FECHA: ABRIL DE 2013 DISEÑO: [Signature]</p>		<p>tigo</p> <p>PARIS BOG 0888</p> <p>PROYECTO: FACHADAS FECHA: 11 DIC. 2013 DISEÑO: [Signature]</p>	
<p>REGION</p>		<p>REGION</p>	
<p>MANEJO PROFESIONAL</p>		<p>MANEJO PROFESIONAL</p>	
<p>MANEJO PROFESIONAL</p>		<p>MANEJO PROFESIONAL</p>	