



ALCALDÍA MAYOR
DE BOGOTÁ D. C.

Secretaría Distrital
PLANEACIÓN

RESOLUCIÓN No. 0104 DE 20 28 ENE. 2014

Por la cual se NIEGA el diseño y ocupación del espacio donde se instalarán los elementos que conforman una Estación de la Red de Telecomunicaciones denominada BOG0916 - SANTA ROSA en el predio de la Calle 95 N° 69C - 49. Localidad de SUBA.

LA SUBSECRETARIA DE PLANEACIÓN TERRITORIAL

Con fundamento en lo dispuesto en los Decretos Distritales 676 de 2011 y en el Artículo 8° literal n. del 016 de 2013, y

CONSIDERANDO:

I.- Que la empresa ATC SITIOS INFRACO S.A.S. con Nit. No. 900.475.736-5, representada legalmente por el señor VICTOR ENRIQUE CUELLAR OLARTE, identificado con la cédula de ciudadanía No. 1.126'238.818 de Venezuela, mediante petición, con radicación N° 1-2013-51059 del 29 de julio de 2013, solicitó a la Secretaría Distrital de Planeación. La aprobación para la localización del diseño y ocupación del espacio para ubicar los elementos que conforman la Estación de Red de Telecomunicaciones, denominada "BOG0916 - SANTA ROSA" en el predio de la Calle 95 N° 69C - 49. Localidad de SUBA.

II.- Que el predio de la Calle 95 N° 69C - 49, cuenta con la siguiente norma urbanística:

NORMA REGLAMENTARIA	Decreto Distrital 676 de 2011, Decreto Nacional 1469 de 2010, Decreto Distrital 190 de 2004, Decreto Distrital 125 de 2002, 198 de 2002 Modificado por Decreto 249 de 2009 (gaceta 529/2009), Resolución 434 de 2006. REFERENCIAS: 1-2013-51059, 1-2013-67320, 1-2013-72629
------------------------	-------------------------------------------------------------------------------------------------------------------------------------------------------------------------------------------------------------------------------------------------------------------------------------------

UPZ N°	25	NOMBRE	LA FLORESTA					
DECRETO N°	125	FECHA DECRETO (DÍAS/MES/AÑO)		09/04/2002		INTERÉS PATRIMONIAL	No	
SECTOR NORMATIVO	1	SUBSECTOR DE USOS	I	SUBSECTOR DE EDIFICABILIDAD	A	TRATAMIENTO	CONSOLIDACION	

III.- Que el peticionario aportó a la solicitud la siguiente documentación:

CONCEPTO DE	RADICACIÓN	FAVORABLE		
		SI	NO	N/A
VIAS				X
INSTITUTO DISTRICTAL DE PATRIMONIO CULTURAL				X
APLICA CUANDO LA ESTACIÓN DE TELECOMUNICACIONES SE UBICA EN INMUEBLE CON CARÁCTER DE BIEN DE INTERÉS CULTURAL.				

BOGOTÁ
HUMANANA

20



ALCALDÍA MAYOR
DE BOGOTÁ D. C.
Secretaría Distrital
PLANEACIÓN

RESOLUCIÓN No. 0104 DE 20 28 ENE. 2014

Por la cual se NIEGA el diseño y ocupación del espacio donde se instalarán los elementos que conforman una Estación de la Red de Telecomunicaciones denominada BOG0916 - SANTA ROSA en el predio de la Calle 95 N° 69C - 49. Localidad de SUBA.

PUBLICACIÓN DIARIO AMPLIA CIRCULACIÓN	DIARIO	LA REPUBLICA		ALTURA APROBADA		
	FECHA	07-11-13		N/A		
	RADICADO	1-2013-72629				
	FECHA RADICADO EN SDP	28-11-2013				
	FOLIOS	01				
COMUNICACIÓN A VECINOS COLINDANTES	DIRECCIÓN	CORREO CERTIFICADO		RADICACIÓN ANTE LA SDP		FOLIOS
		FECHA ENVÍO (DÍA/MES/AÑO)	# CERTIFICACIÓN	NÚMERO	FECHA (DÍA/MES/AÑO)	
NORTE	CALLE 95 N° 69C – 61 CARRERA 70 N° 94A - 18	10/03/13	906600258	1-2013-72629	28/11/13	02
		10/03/13	906600257	1-2013-72629	28/11/13	02
SUR	CALLE 95 N° 69C - 43	10/03/13	906600248	1-2013-72629	28/11/13	02
ORIENTE	VIA PUBLICA CALLE 95	N/A	N/A	N/A	N/A	N/A
OCCIDENTE	CALLE 94A N° 69C - 48 CALLE 94A N° 69C - 42	10/03/13	906600255	1-2013-72629	28/11/13	02
		10/03/13	906600252	1-2013-72629	28/11/13	02

IV.- Que la ciudadanía presentó inquietudes y/o oposiciones a la solicitud, mediante los siguientes oficios, que tuvieron la correspondiente respuesta de la Secretaría Distrital de Planeación:

INQUIETUDES DE LA CIUDADANÍA RELACIONADAS CON ESTA SOLICITUD				
NOMBRE CIUDADANO	NÚMERO DE RADICACIÓN DE ENTRADA	FECHA ENTRADA	NÚMERO DE RADICACIÓN DE RESPUESTA	FECHA RESPUESTA
No se presentaron	N/A	N/A	N/A	N/A

V.- Que dentro del estudio de la solicitud, la Secretaría Distrital de Planeación emitió las siguientes observaciones:

OBSERVACIONES ARQUITECTÓNICAS Y URBANÍSTICAS:
N/A
OBSERVACIONES TÉCNICAS:
N/A

VI.- Que conforme al Decreto Distrital 125 de 2002, que reglamentó la UPZ No. 25, La Floresta, el predio de la Calle 95 N° 69C - 49, se ubica en un área de actividad residencial con actividad económica en la vivienda, y en consecuencia, al no tratarse de un área de actividad de uso residencial neto, a la propuesta no le aplica la restricción de localización de estaciones de

BOGOTÁ
HUMANANA



ALCALDÍA MAYOR
DE BOGOTÁ D. C.
Secretaría Distrital
PLANEACIÓN

RESOLUCIÓN No. 0104 DE 20 28 ENE. 2014

Por la cual se NIEGA el diseño y ocupación del espacio donde se instalarán los elementos que conforman una Estación de la Red de Telecomunicaciones denominada BOG0916 - SANTA ROSA en el predio de la Calle 95 N° 69C - 49. Localidad de SUBA.

telecomunicaciones contemplada en el artículo 3° del Acuerdo Distrital 339 de 2008, y en el artículo 5° del Decreto Distrital 676 de 2011.

VII.- Que la Unidad Administrativa Especial de Aeronáutica Civil, mediante oficio No. 4404-085-2013025423 del 18 de junio de 2013, aportado por el peticionario, emitió concepto favorable para la ubicación de una antena de telecomunicaciones en el predio de la Calle 95 N° 69C - 49 de la ciudad de Bogotá, con una altura aprobada sobre el nivel del terreno, de 25 metros.

VIII.- Que la Secretaría Distrital de Planeación, mediante oficio N° 2-2013-58105 del 23 de septiembre de 2013, emitió al peticionario el Acta de Observaciones y Correcciones, con requerimientos urbanísticos y Arquitectónicos, técnicos y jurídicos.

IX.- Que la empresa ATC SITIOS INFRACO S.A.S., mediante oficio No. 1-2013-67320 del 29 de octubre de 2013, presentó documento solicitando prorroga por el termino de 15 días hábiles para dar respuesta al acta de observaciones y correcciones, según lo dispuesto en el artículo 32 del decreto nacional 1469 de 2010.

X.- Que la empresa ATC SITIOS INFRACO S.A.S., mediante oficio No. 1-2013-72629 del 28 de noviembre de 2013, presento el documento con el propósito de atender el acta de observaciones y correcciones.

XI.- Que una vez revisada la documentación aportada por la empresa ATC SITIOS INFRACO S.A.S., mediante las radicaciones No. 1-2013-51059 del 29 de Julio de 2013, 1-2013-67320 del 29 de octubre de 2013 y 1-2013-72629 del 28 de Noviembre de 2013, se encontró que cumplió con los requerimientos técnicos solicitados por la Dirección de Vías, Transporte y Servicios Públicos.

XII.- Que revisados los documentos aportados por el interesado, se encuentran que no cumplen con los requerimientos urbanísticos, arquitectónicos y jurídicos enumerados a continuación:

(N°.1-f) Ajustar la dimensión (longitud en metros) de los aislamientos exigidos y propuestos (C-5) (C-11), según los planos de la propuesta y lo dispuesto en el artículo 13, numeral 2°, del decreto 676 de 2011. El aislamiento debe corresponder a la dimensión del elemento de la estación de telecomunicaciones que se encuentre más próximo al borde de terraza, placa, azotea o de cubierta del último piso, incluyendo a los gabinetes. **(N°.5)**, Ajustar la implantación de la solicitud en relación con los aislamientos exigidos y propuestos (C-5), según lo dispuesto en el artículo 13, numeral 2°, incisos "a-h" del decreto 676 de 2011, dado que actualmente la solicitud incumple la

BOGOTÁ
HUMANANA

2



ALCALDÍA MAYOR
DE BOGOTÁ D. C.
Secretaría Distrital
PLANEACIÓN

RESOLUCIÓN No. **0104** DE 20 **28 ENE. 2014**

Por la cual se **NIEGA** el diseño y ocupación del espacio donde se instalarán los elementos que conforman una Estación de la Red de Telecomunicaciones denominada **BOG0916 - SANTA ROSA** en el predio de la Calle 95 N° 69C - 49. Localidad de SUBA.

norma urbanística y arquitectónica relacionada. Y (N°.6) Incluir y corregir según sea el caso, en el formato F-14 toda la información solicitada y faltante en el presente documento.

Por último, no cumplieron con el requerimiento jurídico: (N°.3) *“Allegar copia de los documentos que acrediten el trámite del proceso de socialización; realizados a la comunidad vecina, colindante o circundante del predio donde se pretenda localizar la estación, de acuerdo con las disposiciones legales contenidas del orden nacional como distrital. Estos documentos harán parte integral del permiso otorgado por la mencionada entidad”*. La citación se realizó a la misma hora en el sitio referido para los vecinos de tres Estaciones de Telecomunicaciones denominadas BOG0917- MARANTA (UBICADA EN LA CARRERA 15B No. 188-69)(RADICACIÓN 1-2013-51920); BOG0916-SANTA ROSA (UBICADA EN LA CALLE 95 No. 69C-49)(RADICACIÓN 1-2013-51059) y BOG0720-PERSEVERANCIA BAJA (UBICADA EN LA CALLE 32 No. 4A-03)(RADICACIÓN 1-2013-55556), que actualmente se encuentran en trámite ante esta Subsecretaría. Lo anterior, debido a que el sitio de reunión no colinda con el sitio donde se ubican las citadas estaciones.

Teniendo en cuenta lo expuesto, no cumplieron con la totalidad de los requerimientos antes anotados exigidos en el oficio con radicado N° 2-2013-58105 del 23 de septiembre de 2013

En mérito de lo expuesto.

RESUELVE:

ARTICULO PRIMERO: **NEGAR** la solicitud de la empresa ATC SITIOS INFRACO S.A.S., para la aprobación del diseño y ocupación del espacio para ubicar los elementos que conforman la Estación de Red de Telecomunicaciones, denominada **“BOG0916 - SANTA ROSA”** en el predio ubicado en la **Calle 95 N° 69C - 49**, Localidad de SUBA, por no cumplir la totalidad de los requerimientos urbanísticos, arquitectónicos y jurídicos efectuados por la Secretaría Distrital de Planeación.

ARTÍCULO SEGUNDO: Forman parte de la presente resolución, los planos ARQ-01 “LOCALIZACION”, ARQ-02 “CORTE Y FACHADA”, ARQ-03 “CORTE B-B”, ARQ-05 “PLATAFORMA METALICA”, ARQ-06 “ALZADO DE MASTIL”, 60010-MD300 “MASTIL DE 6.00 M”.

BOGOTÁ
HUMANANA



ALCALDÍA MAYOR
DE BOGOTÁ D. C.
Secretaría Distrital
PLANEACIÓN


RESOLUCIÓN No. 0104 DE 20 28 ENE. 2014

Por la cual se NIEGA el diseño y ocupación del espacio donde se instalarán los elementos que conforman una Estación de la Red de Telecomunicaciones denominada BOG0916 - SANTA ROSA en el predio de la Calle 95 N° 69C - 49. Localidad de SUBA.


ARTÍCULO TERCERO: Notificar el contenido de la presente decisión al señor **LUIS GREGORIO MARTINEZ GARZON**, identificado con la cédula de ciudadanía No. 19.313.776 de Bogotá, o a quien éstos autoricen, indicándole que contra la presente decisión procede el recurso de reposición ante el (la) Subsecretario (a) de Planeación Territorial de la SECRETARÍA DISTRITAL DE PLANEACIÓN, y el de apelación ante el (la) Secretario (a) de la SECRETARÍA DISTRITAL DE PLANEACIÓN, los cuales deberán interponerse por escrito en la diligencia de notificación personal, o dentro de los diez (10) días siguientes a ella, o a la notificación por aviso, o al vencimiento del término de publicación, según el caso.




NOTIFIQUESE, PUBLÍQUESE Y CÚMPLASE

Dado en Bogotá, D.C., a los 28 ENE. 2014) días del mes de _____ de dos mil ____ (20__).


LILIANA MARÍA OSPINA ARIAS.
SUBSECRETARIA DE PLANEACIÓN TERRITORIAL

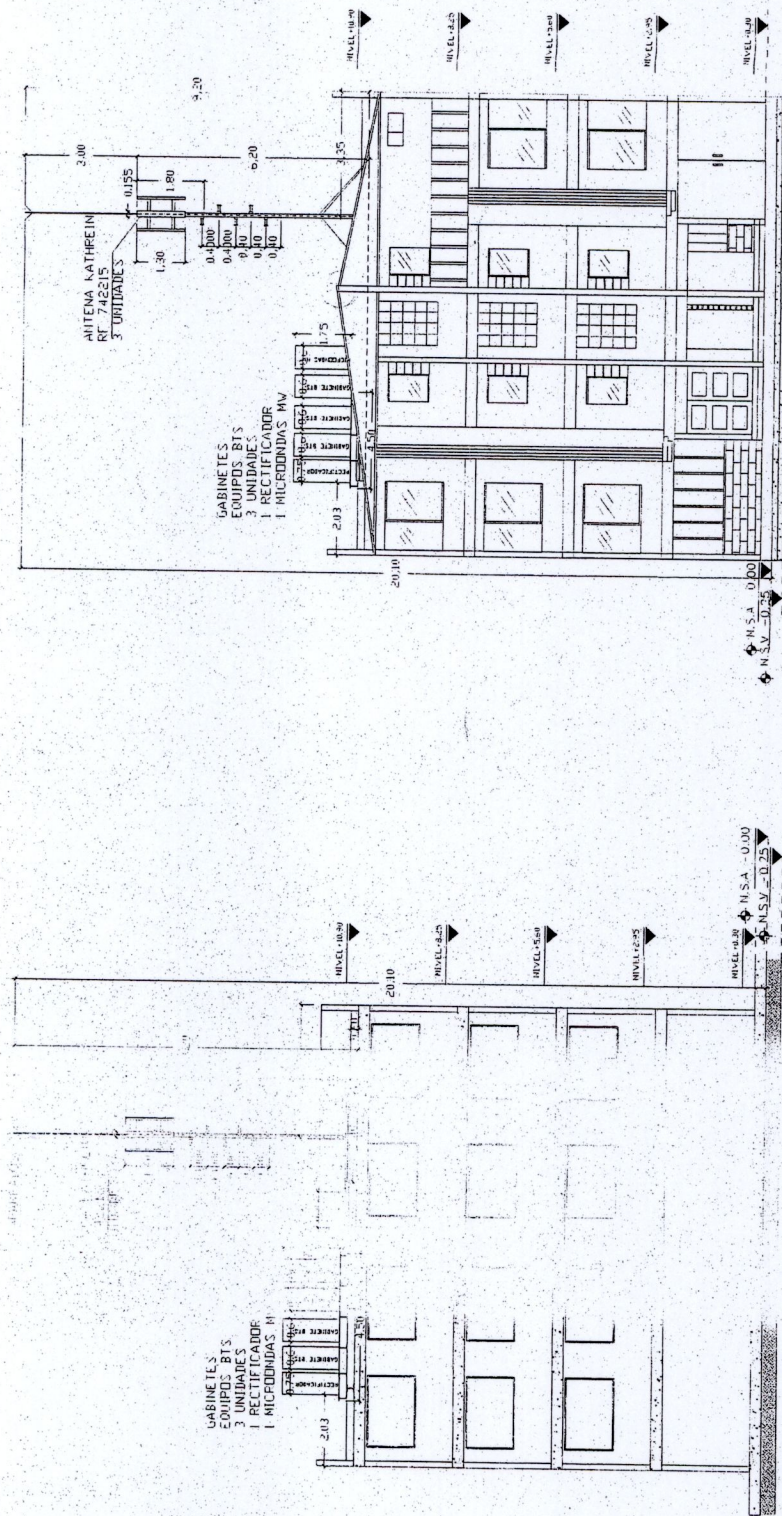
En uso de sus facultades legales, en especial las que le confiere el Decreto Distrital 016 de 2013


Nelly Yolanda Vargas Contreras
Abogada
Subsecretaria de Planeación Territorial

 Héctor Javier Insuasty Báez Revisión Urbanística y Arquitectónica Dirección de Vías, Transporte y Servicios Públicos	 Giovanni Sabogal Reyes Revisión Técnica Dirección de Vías, Transporte y Servicios Públicos	 Pedro Andres Héndez Puerto Dirección de Vías, Transporte y Servicios Públicos
-------------------------------------------------------------------------------------------------------------------------------------------------------------------------------------------------------------------	-----------------------------------------------------------------------------------------------------------------------------------------------------------------------------------------	---------------------------------------------------------------------------------------------------------------------------------------------------------------------------

BOGOTÁ
HUMANANA

A B C D E F G H I J K L M N O P Q R S T U
 1 2 3 4 5 6 7 8 9 10 11 12 13 14 15 16 17 18 19 20 21

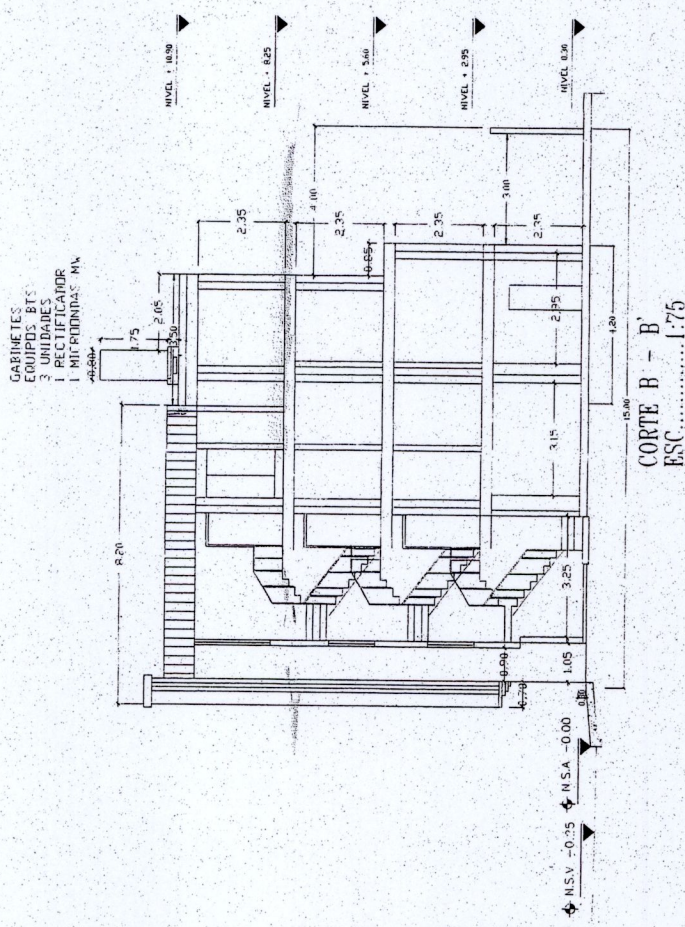


0104 28 ENE. 2014 ESC.....1:75
 FACHADA

ESTA INFORMATICA ES PROPIEDAD DE AMERICA LATINA Y NO DEBE SER REPRODUCIDA SIN LA APROBACION POR ESCRITO DE LA COMANIA	
INDICADA METROS	INDICADA METROS
CORTE Y FACHADA	CORTE Y FACHADA
02	02
ARGENTINA	ARGENTINA
NOVIEMBRE 2013	NOVIEMBRE 2013
DESPROING	DESPROING
CALLE 95 No 68C-49	CALLE 95 No 68C-49
ATC de COLOMBIA	ATC de COLOMBIA
ALEJANDRO LUIZ	ALEJANDRO LUIZ
BOGOTA	BOGOTA
LEYDI PERA	LEYDI PERA
3.2	3.2
REVISION	REVISION

CUADRO D DESCRIPCION ANTENA RF KATHREIN 742215

CONVENIO N.S.A. -0.00 Nivel Sobre Andén N.S.V.-0.25 Nivel Sobre Vía

PLANT LOCALIZATION CORTES
B-5 1:75

SE APROBACION ES REQUISITO DE ANTERIOR
TRABAJOS, NO PODRA SER USADA O REPRODUCIDA
PARCIAL O TOTALMENTE SIN PERMISO MEDIO SI
LA ORGANIZACION POR ESTADO EN LA COMUNA

SECCION SIN ESCALA **ACORDADO** **METR**

DESPROING

SANTA ROSA

APROBADO PARA CONSTRUCCION

CORTE B-B'

03 **ARQ-03**

NOVIEMBRE 2013

CALELES NO 690-49

ALVARO LILU

BOZADIN

LEITE ETC

JUNIO 2013

JUNIO 2013

JUNIO 2013

JUNIO 2013

REVISION

1 -

2 -

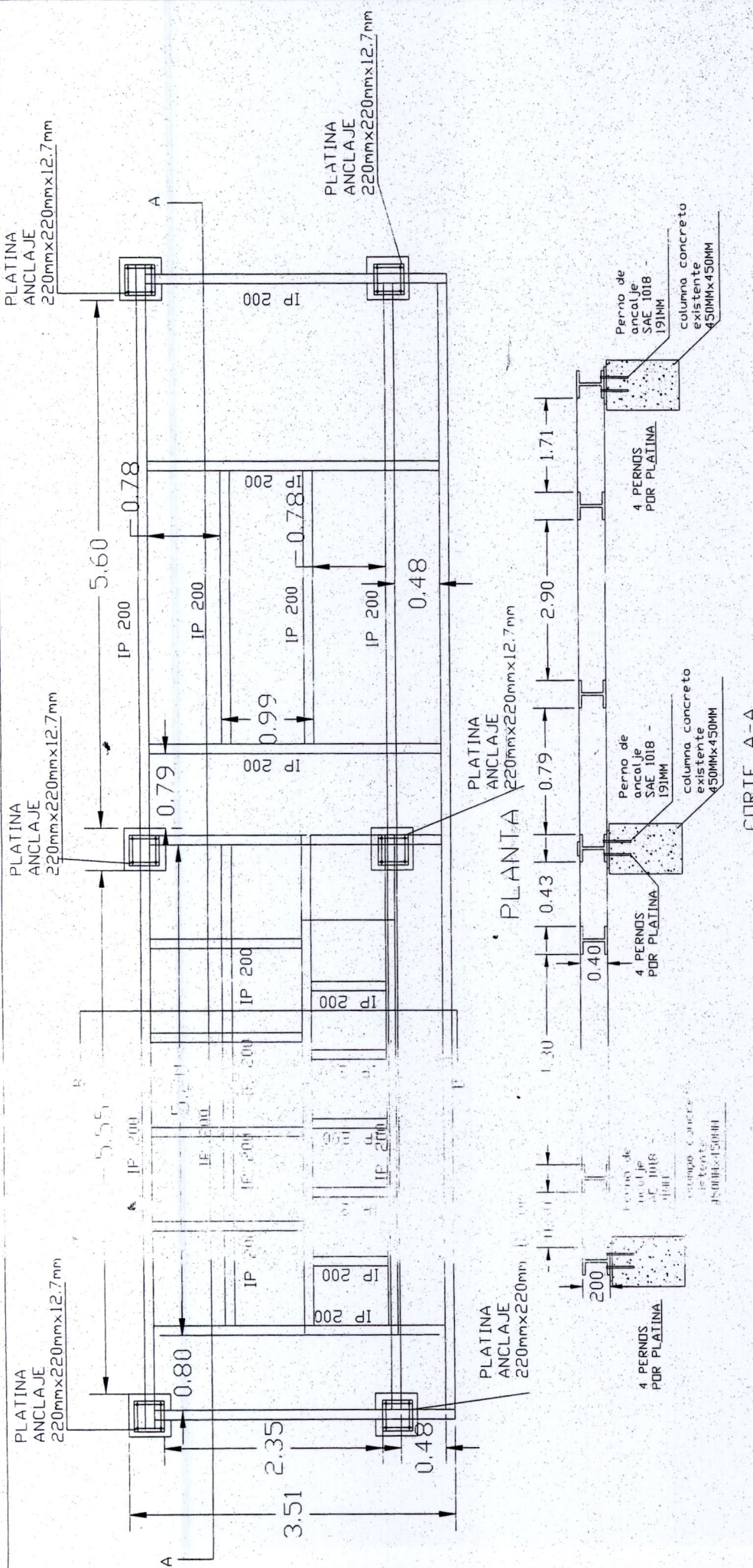
REVISION

1 -

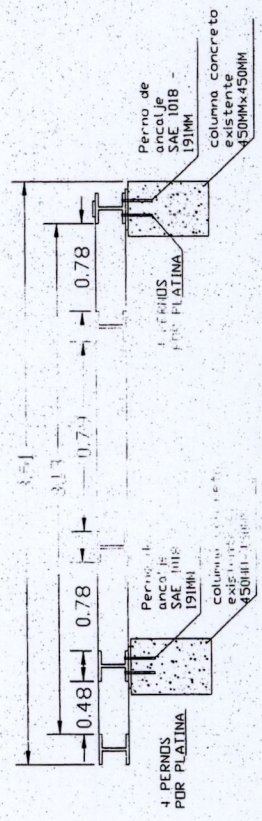
2 -


0104 28 ENE. 2014

A B C D E F G H I J K L M N O P Q R S T U V



CORTE A-A



		DIRECCION DEL DISEÑO CALLE 95 No. 69C-49 ATC de COLOMBIA		ESTADISTICA SIN ESCALA METROS	
PROYECTO ALVARO LEAL DISEÑO ROBERTO		NOMBRE DEL PROYECTO SANTA ROSA		PLATAFORMA 1 METALICA	
FECHA JUNIO 2013		FECHA JUNIO 2013		PLANO 05	
REVISOR LUIS PEREZ		APROBADO PARA CONSTRUCCION NOVIEMBRE 2013		CANTIDAD 05	
REVISION		REVISION		METALICA	
1.-		2.-		ARQ-05	

0104 28 ENE. 2014

1 2 3 4 5 6 7 8 9 10 11 12 13 14 15 16 17 18 19 20 21

U

T

S

R

Q

P

O

N

M

L

K

J

I

H

G

F

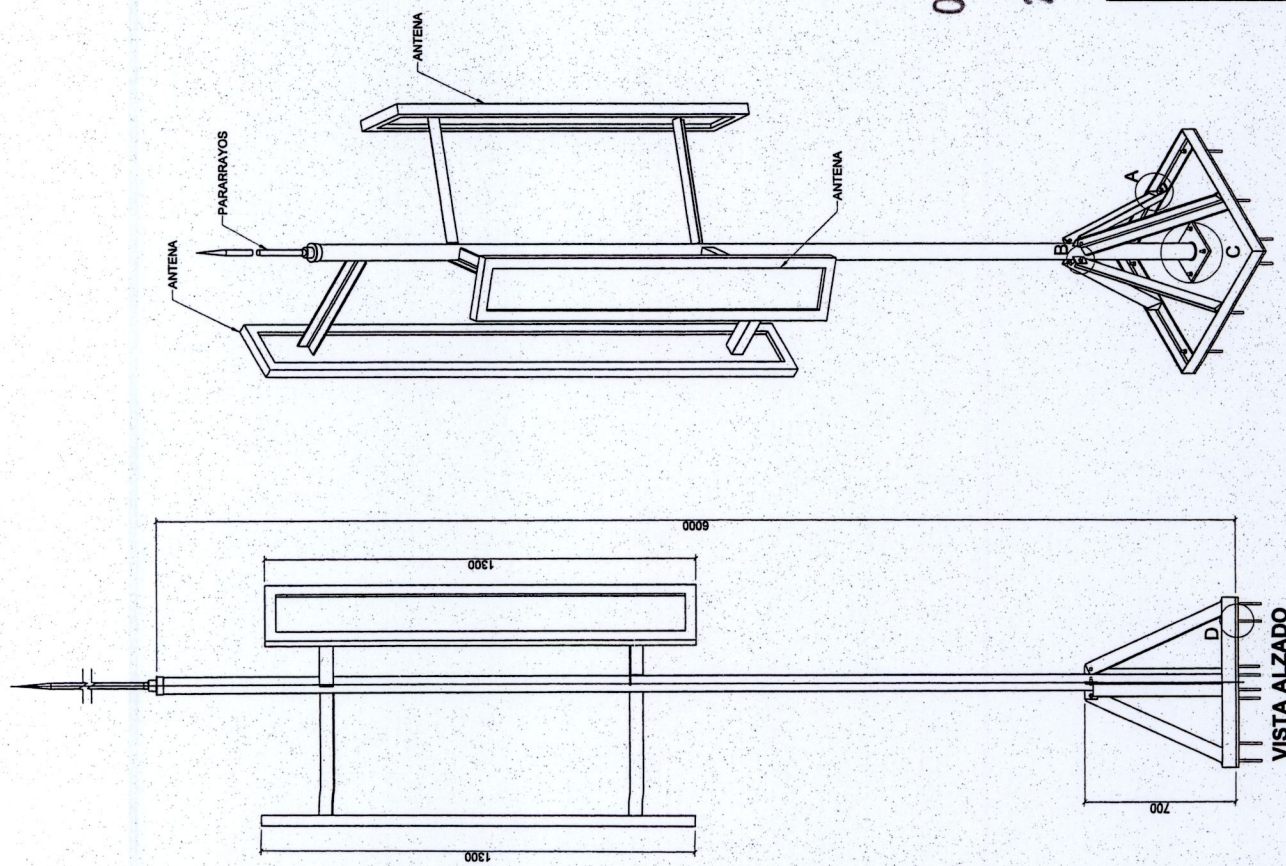
E

D

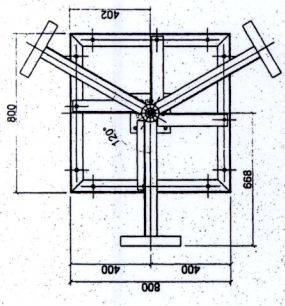
C

B

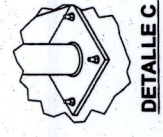
A



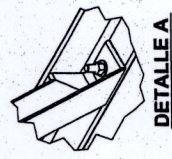
VISTA ALZADO



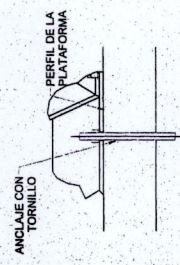
VISTA PLANTA




DETALLE C



DETALLE A




DETALLE D



DETALLE E

TORNILLO DE ANCLAJE



DETALLE B

0104

28 ENE. 2014

	DIRECCION DEL DISEÑO CALLE 95 No. 69C-49 ATC de COLOMBIA FECHA: 28 ENE. 2014 PROYECTO: 0000116 LOTE: P1A	DESPROING SANTA ROSA APROBADO PARA CONSTRUCCION OCTUBRE-2013	ESTE DISEÑO ES PROPIEDAD DE AMERICA Y NO PUEDE SER USADO O REPRODUCCION PARCIAL O TOTALMENTE POR NINGUN MEDIO SIN LA APROBACION POR ESCRITO DE LA COMPAÑIA
REVISION 1- 2- 3- 4-	REVISION 1- 2- 3- 4-	APROBADO PARA CONSTRUCCION OCTUBRE-2013	ALZADO DEL MASTIL 06 ARQ-06