



RESOLUCIÓN No. 1517 DE 2014 09 DIC. 2014

“Por medio de la cual se declara el desistimiento de una solicitud de aprobación del diseño y ocupación del espacio para la instalación de estaciones de telecomunicaciones denominada Celda LA PATRIA, Localizada en el predio de la Calle 79 B No. 29 - 10, de esta ciudad

LA SUBSECRETARIA DE PLANEACION TERRITORIAL

En uso de sus facultades legales y en especial las conferidas por la Ley 1437 de 2011, Decreto Nacional 1469 de 2010, Decreto Distrital 676 de 2011 y Decreto Distrital 016 de 2013,

CONSIDERANDO:

1.- Que el Decreto Nacional 1469 de 2010, reglamentó las disposiciones relativas a las licencias urbanísticas; al reconocimiento de edificaciones; a la función pública que desempeñan los curadores urbanos y se expidieron otras disposiciones.

2.- Que el artículo 3 del Decreto Nacional 1469 de 2010, preceptuó que “... el estudio, trámite y expedición de las licencias de urbanización, parcelación, subdivisión y construcción de que tratan los numerales 1 a 4 del artículo anterior corresponde a los curadores urbanos en aquellos municipios y distritos que cuenten con la figura. En los demás municipios y distritos y en el departamento Archipiélago de San Andrés, Providencia y Santa Catalina corresponde a la autoridad municipal o distrital competente.

La expedición de las licencias de intervención y ocupación del espacio público de que trata el numeral 5 del artículo anterior será competencia de los municipios y distritos...”

3.- Que el Decreto Nacional 1469 de 2010, en su artículo 13, estableció las clases de Modalidades de la licencia de intervención y ocupación del espacio público, dentro de las cuales se encuentran las siguientes:

“... 1. Licencia de ocupación del espacio público para la localización de Equipamiento (...).

2. Licencia de intervención del espacio público. Por medio de esta licencia se autoriza la intervención del espacio público para:

a) *La construcción, rehabilitación, reparación, sustitución, modificación y/o ampliación de instalaciones y redes para la para la provisión de servicios públicos domiciliarios y de telecomunicaciones...”*. (Negrilla fuera de texto)

4.- Que el Decreto Distrital 317 de 2006 “*Por el cual se adopta el Plan Maestro de Telecomunicaciones para Bogotá Distrito Capital*”, Reglamentado por el Decreto Distrital 412 de 2010, estableció en su artículo 24, parágrafo 1, lo siguiente:

RESOLUCIÓN No. **1517** DE 2014 09 DIC. 2014
Continuación de la resolución

“Por medio de la cual se declara el desistimiento de una solicitud de aprobación del diseño y ocupación del espacio para la instalación de estaciones de telecomunicaciones denominada Celda LA PATRIA, Localizada en el predio de la Calle 79 B No. 29- 10, de esta ciudad

“ ... Artículo 24º.- Permisos para la ubicación e instalación de las estaciones de telecomunicaciones.

“ (...).

Parágrafo 1: Para todos los efectos, el permiso de ubicación e instalación de estaciones telecomunicaciones en Bogotá D.C. se asimila a una licencia de intervención del espacio público según lo dispuesto en el Decreto 1504 de 1998, modificado por el Decreto 1600 de 2004 y este a su vez por el 564 de 2006...”.

5.- Que en el Artículo 8º del Decreto Distrital 016 de 2013 *“Por el cual se adopta la estructura interna de la Secretaría Distrital de Planeación y se dictan otras disposiciones”*, se establecieron las funciones de la Subsecretaría de Planeación Territorial, dentro de las que se encuentran:

“(...) q). Expedir las licencias de intervención y ocupación del espacio público y delimitación de zonas de uso público...”.

6.- Que el Decreto Distrital 676 de 2011, expedido por el Alcalde mayor de Bogotá, reglamentó el Acuerdo Distrital 339 de 2008 y se establecieron las normas urbanísticas, arquitectónicas y técnicas para la ubicación e instalación de Estaciones de Telecomunicaciones Inalámbricas utilizadas en la prestación del servicio público de telecomunicaciones en Bogotá D.C., y se dictaron otras disposiciones.

7.- Que el Decreto Distrital 676 de 2011, mencionó en su artículo 12º, los requisitos para la solicitud del permiso.

8.- Que a su vez la norma citada, en su artículo 13, estableció las normas urbanísticas y arquitectónicas para las estaciones inalámbricas.

9.- Que mediante el escrito radicados con el No. 1-2014-31278 del 04 de Julio de 2014, el señor(a) Víctor Hugo Calderón Jaramillo, identificado con la cédula de ciudadanía No. 19.479.722 de Bogotá, actuando como Apoderado de la empresa COLOMBIA TELECOMUNICACIONES S.A E.S.P, solicitó la aprobación del diseño y ocupación del



ALCALDÍA MAYOR
DE BOGOTÁ D.C.

SECRETARÍA DE PLANEACIÓN

1517

RESOLUCIÓN No. DE 2014 09 DIC. 2014
Continuación de la resolución

“Por medio de la cual se declara el desistimiento de una solicitud de aprobación del diseño y ocupación del espacio para la instalación de estaciones de telecomunicaciones denominada Celda LA PATRIA, Localizada en el predio de la Calle 79 B No. 29- 10, de esta ciudad

espacio para la instalación de los elementos que conforman una estación de la red de telecomunicaciones, denominada Celda LA PATRIA, para el predio ubicado en la Calle 79B No. 29- 10, de esta ciudad.

12- Que mediante el Radicado No 2-2014-35928 del 19 de Agosto de 2014, esta Entidad formuló la correspondiente Acta de Observaciones y Correcciones, donde se encontraban plasmados los requerimientos urbanísticos y arquitectónicos, técnicos y jurídicos necesarios para adelantar la actuación administrativa solicitada, los cuales fueron los siguientes:

“ ... ACTA DE OBSERVACIONES Y CORRECCIONES

Teniendo en cuenta lo dispuesto por el artículo 32 del Decreto 1469 de 2010; y los documentos y planos aportados por usted, le informo que deberá dar cumplimiento a la totalidad de las observaciones arquitectónicas, urbanísticas, técnicas y jurídicas que se relacionan a continuación

REQUERIMIENTOS URBANISTICOS Y ARQUITECTONICOS:

1. Corregir, aclarar y/o completar la siguiente información solicitada en el formulario oficial F-14:
 - a. Corregir casilla (B-3), código del sector.
 - b. Corregir casilla (B-13), coordenadas planas del predio de acuerdo con certificado de aeronáutica civil.
 - c. Aclarar y corregir casilla (C-2) y (C-10.1), altura solicitada de la estación según planos, de acuerdo con certificado expedido por aeronáutica civil y donde se consigne la altura total del elemento incluidos los soportes de antenas presentes en el diseño.
 - d. Corregir casilla (C-4), elementos adicionales.
 - e. Corregir casilla (C-5), aislamientos propuestos al igual que los planos de la propuesta, según lo dispuesto en el artículo 13, numeral 2º, incisos “a al h” del decreto 676 de 2011. ya que en los planos de la solicitud no se esta previendo un área libre de 2.00 metros mínimo a los bordes de terraza, placa, azotea o cubierta del ultimo piso, excluyendo el punto fijo.
 - f. Corregir casilla (C-8), simulación grafica a través de fotomontaje, de acuerdo con el artículo 17 del Decreto Distrital 676 de 2011, y el manual de mimetización.
 - g. Corregir casilla (C-9), propuesta de mimetización y análisis de contexto, de acuerdo con el artículo 17 del Decreto Distrital 676 de 2011, y el manual de mimetización.
 - h. Verificar y/o corregir sea el caso la casilla (C-12), elementos puntuales, la cual debe ser coincidente y aparecer en los planos de propuesta, estudios y diseños.
 - i. Corregir casilla (C-13), Descripción del predio y/o edificación donde se va a instalar la estación, de acuerdo con la norma urbana del sector y una descripción detallada de las condiciones



SC-CER259292



CO-SC-CER259292



GP-CER259293



ALCALDÍA MAYOR
DE BOGOTÁ D.C.

SECRETARÍA DE PLANEACIÓN

1517

RESOLUCIÓN No. DE 2014 09 DIC. 2014

Continuación de la resolución

“Por medio de la cual se declara el desistimiento de una solicitud de aprobación del diseño y ocupación del espacio para la instalación de estaciones de telecomunicaciones denominada Celda LA PATRIA, Localizada en el predio de la Calle 79 B No. 29- 10, de esta ciudad

existentes donde se solicita el permiso para la instalación.

j. Llenar por completo la casilla (D-7), altura autorizada según aeronáutica civil, de acuerdo con el permiso expedido por la aeronáutica civil.

k. Corregir casilla (D-8), Vecinos colindantes, de acuerdo con la manzana catastral, puntos cardinales y los vecinos colindantes de los predios que el solicitante estime adicionar.

2. Presentar la matriz de ponderación y simulación gráfica que mida el impacto visual a través de un fotomontaje que demuestre las estrategias de mitigación; acompañado con el estudio de análisis del contexto, que incluya una propuesta de mimetización o camuflaje de los elementos de la estación de telecomunicaciones, de manera que no ocasione impacto visual desde las vías y espacios públicos. Los estudios deberán ser avalados por un profesional en ingeniería electrónica o telecomunicaciones, con tarjeta profesional vigente, y por profesionales de arquitectura e ingeniería civil, quienes se responsabilizarán de lo manifestado en el estudio técnico, de acuerdo al Manual de Mimetización y Camuflaje de Estaciones de Telecomunicaciones Inalámbricas, que se adopta con el presente decreto, en concordancia con el Decreto Distrital 317 de 2006 ó la norma que lo adicione, modifique o sustituya.

3. Anexar certificado de tradición y libertad de matricula inmobiliaria del inmueble, con fecha de expedición no mayor a treinta días, en el cual se ubicara la infraestructura.

4. Anexar copia vigente de la póliza general que asegure por responsabilidad civil extracontractual, la totalidad de la infraestructura de propiedad del operador solicitante del permiso.

5. Anexar notificaciones a vecinos colindantes y publicación de la solicitud en diario de amplia circulación.

6. Anexar autorización de altura de la estación de telecomunicaciones expedido por la aeronáutica civil.

7. Anexar los documentos que acrediten el proceso de socialización de acuerdo con artículo 21 del Decreto Distrital 676 de 2011, y las normas que lo modifiquen y/o complementen.

8. Con el fin de verificar el cumplimiento de la norma establecida en el artículo 16 del decreto 195 de 2005, anexar los planos aprobados con la licencia de construcción aportada por el peticionario (planta de cubierta, 2 cortes y una fachada, como mínimo).

9. Realizar los siguientes ajustes a los planos de la propuesta:

Carrera 30 N. 25 - 90
Código Postal 111311
Pisos 1,5,8 y 13
PBX 335 8000
www.sdp.gov.co
Info.: Línea 195



SC-CER259292



CO-SC-CER259292



GP-CER259293

BOGOTÁ
HUMANANA

RESOLUCIÓN N.º **1517** DE 2014 **09 DIC. 2014**
Continuación de la resolución

“Por medio de la cual se declara el desistimiento de una solicitud de aprobación del diseño y ocupación del espacio para la instalación de estaciones de telecomunicaciones denominada Celda LA PATRIA, Localizada en el predio de la Calle 79 B No. 29- 10, de esta ciudad

- Identificar en plantas, cortes y fachadas, todos los elementos técnicos, arquitectónicos y urbanísticos que componen la estación, anotar sus niveles y/o alturas. La identificación y número de antenas y equipos que se instalaran según diseño, toda esta información debe coincidir con lo registrado en la descripción del proyecto (casilla C-12 del formulario F-14), y debe dar cumplimiento al artículo 13, numeral 2º, incisos “a al h” del decreto 676 de 2011.

- Anexar planos en original y firmados.

11. Incluir y corregir según sea el caso, en el formato F-14, toda la información solicitada y faltante en el presente documento, y radicar formato en original y legible.

REQUERIMIENTOS TÉCNICOS

1. En el formulario M-FO-014 corregir en el numeral 2 literal D la columna Identificación, pues la cédula del ingeniero Adolfo León es 4069183.
2. En el formulario M-FO-014 corregir en el numeral 3 literal D las columnas Matrícula Profesional, Especialidad y Fecha del acta.
3. Faltan planos técnicos del diseño de mástil y de anclajes.
4. Presentar los diseños de anclajes pues no se visualizan en los documentos técnicos.
5. Anexar la carta de responsabilidad de los análisis y diseños de los estudios técnicos.
6. Entregar análisis de deformación de derivas, de acuerdo con lo establecido en la Norma Sismo Resistente NSR 2010.
7. Es de aclarar que si se modifica alguna carta de responsabilidad o estudio, esto debe quedar corregido en el formulario M-FO-014.

REQUERIMIENTOS JURÍDICOS

1. Adjuntar las cartas informativas a vecinos y certificaciones de envío de las mismas, con constancia de recibo por parte de sus destinatarios, así como la página original del periódico donde se informe de la solicitud cursada ante esta Secretaría. La fecha y el No. de radicación deben coincidir con la solicitud actual.
2. Allegar copia de los documentos que acrediten el trámite del proceso de socialización, con fecha que coincida con la radicación de la solicitud actual, realizados a la comunidad vecina, colindante o circundante del predio donde se pretenda localizar la estación, de acuerdo con las disposiciones legales contenidas del orden nacional como distrital. Estos documentos harán parte integral del permiso otorgado por la mencionada entidad. Lo anterior, conforme lo establece las normas que



ALCALDÍA MAYOR
DE BOGOTÁ D.C.
SECRETARÍA DE PLANEACIÓN

RESOLUCIÓN N.º **1517** DE 2014 09 DIC. 2014
Continuación de la resolución

“Por medio de la cual se declara el desistimiento de una solicitud de aprobación del diseño y ocupación del espacio para la instalación de estaciones de telecomunicaciones denominada Celda LA PATRIA, Localizada en el predio de la Calle 79 B No. 29- 10, de esta ciudad

rigen la materia, como es lo contemplado en el Código de Procedimiento Administrativo y de lo Contencioso Administrativo (Ley 1437 de 2011-citaciones, comunicaciones con constancia de recibido (Correo certificado) por parte de los vecinos colindantes y circundantes del predio, notificaciones y publicación del Aviso de socialización en un periódico de amplia circulación). En el acta de socialización adjunta deben aparecer la dirección donde se realiza la reunión, día y hora. El motivo y las observaciones que los vecinos realizaron.

3. Presentar el contrato debidamente suscrito entre las partes. Debe reunir los requisitos de autenticación, fecha y reconocimiento de firmas y contenido.

4. El certificado de tradición y libertad No. 50C-830399 impreso el 02 de mayo de 2014, debe nuevamente presentarse con vigencia no mayor a un mes.

5. Allegar el poder otorgado por la Administradora y/o representante legal de la copropiedad a la Sociedad Colombia Telecomunicaciones. Debe reunir los requisitos de autenticación y reconocimiento de firmas o el que corresponda expedido por los titulares del derecho real de dominio a la Empresa Operadora de Telecomunicaciones.

6. Copia de la póliza general que asegure por responsabilidad civil extracontractual, la totalidad de la infraestructura de propiedad del operador.

7. Allegar el acta de asamblea extraordinaria donde aparezca el nombramiento de la administradora y/o representante legal de la copropiedad y además se apruebe la INSTALACIÓN DE LOS ELEMENTOS QUE CONFORMAN LA ESTACIÓN, si es del caso.

8. Adjuntar la constancia expedida por la Alcaldía Local correspondiente con fecha que coincida con la radicación de la solicitud, donde aparezca inscrita la Personería Jurídica para la copropiedad y el nombre de la administradora y/o representante legal de la misma, si es del caso...”

13.- Que el interesado no dio respuesta a los requerimientos solicitados por la Secretaría Distrital de Planeación mediante el oficio No 2-2014-35928 del 19 de Agosto de 2014, dentro del término legal.

14.- Que mediante el oficio radicado con el No. 1-2014-46385 del 01 de octubre de 2014, el señor Victor Hugo Calderón Jaramillo quien actúa en calidad de Gerente de Recursos Físicos de Telefónica Móviles Colombia S.A., solicitó la ampliación de términos por 15 días para dar cumplimiento a los requerimientos realizados por dicha Entidad.

15.- Que nuevamente mediante oficio No. 1-2014-52617 del 7 de noviembre de 2014, el señor Victor Hugo Calderón Jaramillo quien actúa en calidad de Gerente de Recursos Físicos de Telefónica Móviles Colombia S.A., solicitó la ampliación de términos por 15



ALCALDÍA MAYOR
DE BOGOTÁ D.C.

SECRETARÍA DE PLANEACIÓN

RESOLUCIÓN No. **1517** DE 2014
Continuación de la resolución

09 DIC. 2014

“Por medio de la cual se declara el desistimiento de una solicitud de aprobación del diseño y ocupación del espacio para la instalación de estaciones de telecomunicaciones denominada Celda LA PATRIA, Localizada en el predio de la Calle 79 B No. 29- 10, de esta ciudad

días para dar cumplimiento a los requerimientos realizados por dicha Entidad.

16.- Que en concordancia con lo establecido en el artículo 17 del Código de Procedimiento Administrativo y de lo Contencioso Administrativo (Ley 1437 de 2011) y el Artículo 37 del Decreto Nacional 1469 del 30 de abril de 2010, el cual establece:

“ ... Desistimiento de solicitudes de licencia. El solicitante de una licencia urbanística podrá desistir de la misma mientras no se haya expedido el acto administrativo mediante el cual se concede la licencia o se niegue la solicitud presentada.

Cuando el solicitante de la licencia no haya dado cumplimiento a los requerimientos exigidos en el acta de observaciones y correcciones a que hace referencia el artículo 32 del presente decreto dentro de los términos allí indicados, la solicitud se entenderá desistida y en consecuencia se procederá a archivar el expediente mediante acto administrativo, contra el cual procederá el recurso de reposición.

Una vez archivado el expediente, el interesado deberá presentar nuevamente la solicitud...”

En mérito de lo expuesto,

RESUELVE

ARTÍCULO 1. DECLARAR desistida la solicitud de aprobación del diseño y ocupación del espacio para la instalación de la estación de telecomunicaciones denominada Celda LA PATRIA, localizada en el predio de la Calle 79 B No. 29-10 en la ciudad de Bogotá, realizada por el señor Víctor Hugo Calderón Jaramillo, identificado con la cédula de ciudadanía No. 19.479.722 de Bogotá, actuando como Apoderado de la empresa COLOMBIA TELECOMUNICACIONES SA E.S.P, radicada con el No. 1-2014-31278 de 04 de Julio de 2014.

ARTÍCULO 2. ORDENAR el archivo de la documentación allegada mediante oficio No. 1-2014-31278 de 04 de Julio de 2014.

ARTÍCULO 3. COMUNICAR al peticionario que en firme este acto administrativo podrá solicitar nuevamente la expedición del permiso urbanístico para la instalación de los elementos que conforman una estación de telecomunicaciones inalámbricas denominada

RESOLUCIÓN **1517** DE 2014 **09 DIC. 2014**
Continuación de la resolución

“Por medio de la cual se declara el desistimiento de una solicitud de aprobación del diseño y ocupación del espacio para la instalación de estaciones de telecomunicaciones denominada Celda LA PATRIA, Localizada en el predio de la Calle 79 B No. 29- 10, de esta ciudad





LA PATRIA, de esta ciudad.

ARTÍCULO 4. NOTIFICAR personalmente la presente resolución al señor Víctor Hugo Calderón Jaramillo, identificado con la cédula de ciudadanía No. 19.479.722 de Bogotá, actuando como Apoderado de la empresa COLOMBIA TELECOMUNICACIONES S.A E.S.P, informándole que contra la misma procede el recurso de reposición ante el (la) Subsecretario (a) de Planeación Territorial de la SECRETARÍA DISTRITAL DE PLANEACIÓN, el cual deberá interponerse por escrito en la diligencia de notificación personal, o dentro de los diez (10) días siguientes a ella, o a la notificación por aviso, o al vencimiento del término de publicación, según el caso.

COMUNÍQUESE, NOTIFÍQUESE Y CÚMPLASE



LILIANA MARIA OSPINA ARIAS
SUBSECRETARIA DE PLANEACIÓN TERRITORIAL

Vo.Bo. Waldo Yecid Ortiz Romero 
Profesional Especializado, Subsecretaría Planeación Territorial
Elaboró: Nelly Yolanda Vargas Contreras 
Abg. Subsecretaria Planeación Territorial
Elizabeth Romero Romero 
Técnico. Dirección de Vías, Transporte y Servicios Públicos
Revisó: Pedro Andrés Héndez Puerto 
Director Vías, Transporte y Servicios Públicos