



ALCALDÍA MAYOR  
DE BOGOTÁ D.C.

SECRETARÍA DE PLANEACIÓN

RESOLUCIÓN No. 0235 de 20\_\_

11 FEB. 2016

**Por la cual se NIEGA el permiso de ocupación de los elementos que conforman una Estación de Telecomunicaciones denominada NUEVO COUNTRY UMS en el predio de la Calle 136 No. 16 – 60 de la localidad de USAQUÉN**

## EL SUBSECRETARIO DE PLANEACIÓN TERRITORIAL

Con fundamento en lo dispuesto en el Decreto Distrital 676 de 2011 y en el Artículo 8º literal n. y el Artículo 12º literal h. del Decreto Distrital 016 de 2013, Resoluciones Nos. 655 y 002 del 2015, y

### CONSIDERANDO:

**I.-** Que la empresa COLOMBIA TELECOMUNICACIONES S.A. E.S.P, con Nit No. 830.122.566-1, representada legalmente por la señora MARTHA ELENA RUIZ DIAZ-GRANADOS, identificada con cédula de ciudadanía No. 39.775.711 de Usaquén, mediante escrito con radicado No. 1-2015-35457 del 30 de junio de 2015, solicitó a la Secretaría Distrital de Planeación la aprobación del permiso para la ocupación de los elementos que conforman la Estación de Telecomunicaciones denominada NUEVO COUNTRY UMS, en el predio de la Calle 136 No. 16-60 de la localidad de USAQUÉN.

**II.-** Que el predio con dirección Calle 136 No. 16-60, cuenta con la siguiente norma urbanística:

NORMA REGlamentARIA	Decreto Distrital 676 de 2011, Decreto Nacional 1077 de 2015, Acuerdo 6 de 1990, Decreto Distrital 190 de 2004, Decreto 271 del 11 de agosto de 2005
	<b>REFERENCIAS:</b> 1-2015-35457, 1-2015-58689, 1-2015-62736

UPZ. N°	13	NOMBRE	LOS CEDROS				
DECRETO N°	271	FECHA DECRETO (DÍA/MES/AÑO)		11/08/2005		INT PATRIMONIAL	No
SECTOR NORMATIVO	8	SUBSECTOR DE USOS	I	SUBSECTOR DE EDIFICABILIDAD	C	TRATAMIENTO	Consolidación

**III.-** Que el peticionario aportó a la solicitud la siguiente documentación:

CONCEPTO DE	RADICACIÓN	FAVORABLE			OBSERVACIONES
		SI	NO	N/A	
VIAS				X	
INSTITUTO DISTRITAL DE PATRIMONIO CULTURAL				X	APLICA CUANDO LA ESTACIÓN DE TELECOMUNICACIONES SE UBICA EN INMUEBLE DECLARADO BIEN DE INTERÉS CULTURAL.
AUTORIDADES AMBIENTALES				X	APLICA SI EL PREDIO DONDE SE VA A LOCALIZAR LA ESTACIÓN, ESTA UBICADA EN ZONA QUE AFECTE LOS CERROS ORIENTALES, CHUCUAS, HUMEDALES O LAS ZONAS QUE CORRESPONDAN AL SISTEMA HIDRICO U OROGRAFICO O QUE HAGAN PARTE DE LA ESTRUCTURA ECOLOGICA PRINCIPAL DE LA

Carrera 30 N. 25 - 90  
Código Postal 111311  
Pisos 1,5,8 y 13  
PBX 335 8000  
www.sdp.gov.co  
Info.: Línea 195



SC-CER259292



CO-SC-CER259292



GP-CER259293

M-FO-073

Versión 13 acta de mejoramiento 095 del 08 de Julio de de 2015  
Proceso M-CA-001

**BOGOTÁ  
MEJOR  
PARA TODOS**



ALCALDÍA MAYOR  
DE BOGOTÁ D.C.

SECRETARÍA DE PLANEACIÓN

RESOLUCIÓN No. 0235 de 20\_\_

11 FEB. 2016

**Por la cual se NIEGA el permiso de ocupación de los elementos que conforman una Estación de Telecomunicaciones denominada NUEVO COUNTRY UMS en el predio de la Calle 136 No. 16 – 60 de la localidad de USAQUÉN**

										CIUDAD, SEGÚN (ARTÍCULO 6 DEL DECRETO DISTRITAL 676 DE 2011).	
PUBLICACIÓN EL DIARIO DE AMPLIA CIRCULACIÓN	DIARIO:		LA REPÚBLICA		ALTURA AROBADA:						
	FECHA PUBLICACIÓN:		13 JULIO 2015		N/A						
	RADICADO SDP No. :		1-2015-35457								
	FECHA RADICADO SDP:		30-06-2015								
	NÚMERO DE FOLIOS:		01								

COMUNICACIÓN A VECINOS COLINDANTES	DIRECCIÓN	CORREO CERTIFICADO VECINOS:		RADICACIÓN ANTE LA SDP:		FOLIOS
		FECHA ENVÍO (DÍA/MES/AÑO)	# CERTIFICACIÓN	NÚMERO	FECHA (DÍA/MES/AÑO)	
NORTE	KR 16 136 - 33	No aportado	No aportado	N/A	N/A	N/A
SUR	CALLE 136	N/A	N/A	N/A	N/A	N/A
ORIENTE	KR 16 136 13	No aportado	No aportado	N/A	N/A	N/A
OCCIDENTE	KR 16 A	N/A	N/A	N/A	N/A	N/A

**IV.-** Que la ciudadanía presentó las siguientes inquietudes y/o oposiciones a la solicitud ante la Secretaría Distrital de Planeación:

INQUIETUDES DE LA CIUDADANÍA RELACIONADAS CON ESTA SOLICITUD				
NOMBRE CIUDADANO	NÚMERO DE RADICACIÓN DE ENTRADA	FECHA ENTRADA	NÚMERO DE RADICACIÓN DE RESPUESTA	FECHA RESPUESTA
-----	-----	-----	-----	-----

**V.-** Que dentro del estudio de la solicitud, la Secretaría Distrital de Planeación emitió las siguientes observaciones:

OBSERVACIONES ARQUITECTÓNICAS Y URBANÍSTICAS :
N/A
OBSERVACIONES TÉCNICAS:
N/A

**VI.-** Que conforme al Decreto 271 del 11 de agosto de 2005 “*Por el cual se reglamenta la Unidad de Planeamiento Zonal (UPZ) No.13 LOS CEDROS, ubicada en la Localidad de*

Carrera 30 N. 25 - 90  
Código Postal 111311  
Pisos 1,5,8 y 13  
PBX 335 8000  
www.sdp.gov.co  
Info.: Línea 195



SC-CER259292



CO-SC-CER259292



GP-CER259293

**BOGOTÁ  
MEJOR  
PARA TODOS**

M-FO-073

Versión 13 acta de mejoramiento 095 del 08 de Julio de de 2015  
Proceso M-CA-001





ALCALDÍA MAYOR  
DE BOGOTÁ D.C.

SECRETARÍA DE PLANEACIÓN

RESOLUCIÓN No. 0235 de 20

11 FEB. 2016

**Por la cual se NIEGA el permiso de ocupación de los elementos que conforman una Estación de Telecomunicaciones denominada NUEVO COUNTRY UMS en el predio de la Calle 136 No. 16 – 60 de la localidad de USAQUÉN**

USAQUÉN”, el predio de la Calle 136 No. 16-60 de la localidad de Usaquén, se ubica en Tratamiento de consolidación, área de actividad residencial, modalidad densificación moderada, zona residencial con zonas delimitadas de comercio y servicios; y en consecuencia al no tratarse de un área de actividad de uso residencial neto, a la propuesta no le aplica la restricción de localización de estaciones de telecomunicaciones contemplada en el artículo 3° del Acuerdo Distrital 339 de 2008, y en el artículo 5° del Decreto Distrital 676 de 2011.

**VII-** Que la Unidad Administrativa Especial de Aeronáutica Civil, mediante oficio No.4404-085-198.5-2014021002 del 5 de mayo de 2014, aportado por el peticionario, emitió concepto favorable para la ubicación de una antena de telecomunicaciones en el predio con dirección DIAGONAL 138 No. 27 – 69 EDF. ALDEBARAN. La dirección no corresponde con la del predio motivo de la solicitud que es Calle 136 No. 16-60.

**VIII.-** Que la Secretaría Distrital de Planeación, mediante oficio No. 2-2015-47384 del 23 de septiembre de 2015, emitió al peticionario el Acta de Observaciones y Correcciones, con requerimientos urbanísticos, arquitectónicos y jurídicos.

**IX.-** Que mediante el radicado No. 1-2015-58689 del 30 de octubre de 2015, la empresa COLOMBIA TELECOMUNICACIONES S.A. E.S.P., solicitó prórroga para dar respuesta al Acta de Observaciones emitida con oficio No 2-2015-47384 del 23 de septiembre de 2015.

**X.-** Que la empresa COLOMBIA TELECOMUNICACIONES S.A. E.S.P., mediante oficio No. 1-2015-62736 del 24 de noviembre de 2015, presentó el documento con el propósito de atender el acta de observaciones y correcciones.

**XI.-** Que una vez revisada la documentación aportada por la empresa COLOMBIA TELECOMUNICACIONES S.A. E.S.P., mediante radicaciones 1-2015-35457 del 30 de junio de 2015 y 1-2015-62736 del 24 de noviembre de 2015, se encontró que no cumplió con todos los requerimientos urbanísticos, arquitectónicos, técnicos y jurídicos, solicitados en el acta de observaciones y correcciones y reglamentados en el Decreto Distrital 676 de 2011, así:

## **1. REQUERIMIENTOS URBANISTICOS Y ARQUITECTONICOS:**

*“1. Corregir, aclarar y/o completar la siguiente información solicitada en el formulario oficial F-14:*

*a. La dirección consignada en la casilla B.1 debe coincidir con el certificado de nomenclatura a aportar vigente.*

*b. Completar las casillas B.1., B.2., B.4., y B.8.”*

Carrera 30 N. 25 - 90  
Código Postal 111311  
Pisos 1,5,8 y 13  
PBX 335 8000  
www.sdp.gov.co  
Info.: Línea 195



SC-CER259292



CO-SC-CER259292



GP-CER259293

M-FO-073

**BOGOTÁ  
MEJOR  
PARA TODOS**



ALCALDÍA MAYOR  
DE BOGOTÁ D.C.

SECRETARÍA DE PLANEACIÓN

RESOLUCIÓN No. 0235 de 20

11 FEB. 2016

**Por la cual se NIEGA el permiso de ocupación de los elementos que conforman una Estación de Telecomunicaciones denominada NUEVO COUNTRY UMS en el predio de la Calle 136 No. 16 – 60 de la localidad de USAQUÉN**

La certificación emitida por la Unidad Administrativa Especial de Catastro Distrital no fue aportada para verificar la información consignada en las casillas solicitadas, excepto la B-8.

*“2. Definir que tipo de mimetización se va a ejecutar y presentar la simulación gráfica que mida el impacto visual a través de un fotomontaje que demuestre las estrategias de mitigación, acompañado con el estudio de análisis del contexto, que incluya una propuesta de mimetización y camuflaje de los elementos de la estación de telecomunicaciones, de manera que no ocasione impacto visual desde las vías y espacios públicos. Los estudios deberán ser avalados por un profesional en ingeniería electrónica o telecomunicaciones, con tarjeta profesional vigente, y por profesionales de arquitectura e ingeniería civil, quienes se responsabilizarán de lo manifestado en el estudio técnico, de acuerdo al Manual de Mimetización y Camuflaje de Estaciones de Telecomunicaciones Inalámbricas, que se adopta con el presente decreto, en concordancia con el Decreto Distrital 317 de 2006 ó la norma que lo adicione, modifique o sustituya. Deben coincidir con la nomenclatura catastral.”*

Acorde con la dirección del predio motivo de la solicitud, Calle 136 No. 16-60 y las zonas de mimetización para las estaciones inalámbricas, el predio se encuentra en la zona denominada “Zona 4 - Costado norte, cabecera del Aeropuerto Internacional El Dorado”, para la cual el manual de mimetización establece lo siguiente:

*“Zona de menor proximidad a operaciones aeroportuarias. Se permite adelantar actividades de mimetización y/o camuflaje de las estructuras de estaciones inalámbricas, manteniendo las normas de iluminación de objetos establecidas por la Aeronáutica Civil.*

*Para la Zona 4 se pueden aplicar diferentes tipos de mimetización que se exponen en este manual, siempre y cuando se garantice el cumplimiento de la normativa para la instalación y operación de dichas estaciones de telecomunicación inalámbrica en la ciudad, expuestas por la Aeronáutica Civil Colombiana.*

*Se podrán realizar procesos de Mimetización o camuflaje en su totalidad a las estructuras inferiores de 45 metros En los casos en que la altura supere dicha medida, la altura adicional debe señalizarse con los colores aeronáuticos. En todos los casos las torres deben conservar la iluminación y el balizamiento correspondiente.”*

En el documento “PRESENTACION SIMULACION GRAFICA Numeral 11, Artículo 12 Decreto 676 de 2011”, aportado por el operador, se señala que el predio motivo de la solicitud se encuentra ubicado en la zona denominada “Área de seguridad Zona Norte de los Helipuertos” y la propuesta se hace con base en lo que el manual señala para esta área.

La propuesta de mimetización por lo tanto no corresponde con lo que el manual señala para la zona en la que está ubicado el predio con dirección Calle 136 No. 16-60.

Carrera 30 N. 25 - 90  
Código Postal 111311  
Pisos 1,5,8 y 13  
PBX 335 8000  
www.sdp.gov.co  
Info.: Línea 195



SC-CER259292



CO-SC-CER259292



GP-CER259293

**BOGOTÁ  
MEJOR  
PARA TODOS**

M-FO-073





ALCALDÍA MAYOR  
DE BOGOTÁ D.C.

SECRETARÍA DE PLANEACIÓN

RESOLUCIÓN No. 0235 de 20\_\_

11 FEB. 2016

**Por la cual se NIEGA el permiso de ocupación de los elementos que conforman una Estación de Telecomunicaciones denominada NUEVO COUNTRY UMS en el predio de la Calle 136 No. 16 – 60 de la localidad de USAQUÉN**

*“3. Allegar las cartas informativas a vecinos (copias) y certificaciones de envío de las mismas, con constancia de recibo por parte de sus destinatarios actualizadas según manzana catastral.”*

Las comunicaciones a vecinos colindantes no fueron aportadas por el operador. Las cartas a vecinos aportadas no corresponden a las direcciones de los vecinos colindantes del predio con dirección Calle 136 No. 16-60.

*“4. Allegar copia de los documentos que acrediten el trámite del proceso de socialización, con fecha que coincida con la radicación de la solicitud actual, realizados a la comunidad vecina, colindante o circundante del predio donde se pretenda localizar la estación, de acuerdo con las disposiciones legales contenidas del orden nacional como distrital. Estos documentos harán parte integral del permiso otorgado por la mencionada entidad. Lo anterior, conforme lo establece las normas que rigen la materia, como es lo contemplado en el Código de Procedimiento Administrativo y de lo Contencioso Administrativo (Ley 1437 de 2011-citaciones, comunicaciones con constancia de recibido (Correo certificado) por parte de los vecinos colindantes y circundantes del predio, notificaciones y publicación del Aviso de socialización en un periódico de amplia circulación). En el acta de socialización o documento elaborado por la Empresa adjunto, deben aparecer la dirección donde se realiza la reunión, día y hora. El motivo y las observaciones que los vecinos realizaron y debidamente firmada por los participantes.”*

No fueron aportadas las comunicaciones a vecinos colindantes para el proceso de socialización ni fueron aportados los comprobantes de envío de éstas.

*6. Aportar el certificado Catastral de nomenclatura expedido por la UADC vigente a la fecha de radicación.*

El Certificado Catastral no fue aportado por el operador.

*7. Con el fin de verificar el cumplimiento de la norma establecida en el artículo 16 del decreto 195 de 2005, anexar la licencia de construcción que debe coincidir con los planos aprobados aportada por el peticionario (planta de cubierta, 2 cortes y una fachada, como mínimo). Las condiciones de la edificación registradas en los planos aprobados deben coincidir con las contenidas en los planos de la propuesta, con excepción de la instalación de los equipos de la estación de telecomunicaciones.*

Carrera 30 N. 25 - 90  
Código Postal 111311  
Pisos 1,5,8 y 13  
PBX 335 8000  
www.sdp.gov.co  
Info.: Línea 195



SC-CER259292



CO-SC-CER259292



GP-CER259293

BOGOTÁ  
MEJOR  
PARA TODOS

M-FO-073

Versión 13 acta de mejoramiento 095 del 08 de Julio de de 2015  
Proceso M-CA-001



ALCALDÍA MAYOR  
DE BOGOTÁ D.C.

SECRETARÍA DE PLANEACIÓN

RESOLUCIÓN No. 0235 de 20\_\_

11 FEB. 2016

**Por la cual se NIEGA el permiso de ocupación de los elementos que conforman una Estación de Telecomunicaciones denominada NUEVO COUNTRY UMS en el predio de la Calle 136 No. 16 – 60 de la localidad de USAQUÉN**

La licencia de construcción y los planos aprobados con la licencia no fueron aportados por el operador.

## 2. REQUERIMIENTOS TÉCNICOS

*“4. Entregar análisis de deformación de derivas, de acuerdo con lo establecido en la Norma Sismo Resistente NSR 2010.”*

El documento solicitado no fue aportado por el operador.

## 3. REQUERIMIENTOS JURÍDICOS

*“2. Allegar copia de los documentos que acrediten el trámite del proceso de socialización, con fecha que coincida con la radicación de la solicitud actual, realizados a la comunidad vecina, colindante o circundante del predio donde se pretenda localizar la estación, de acuerdo con las disposiciones legales contenidas del orden nacional como distrital. Estos documentos harán parte integral del permiso otorgado por la mencionada entidad. Lo anterior, conforme lo establece las normas que rigen la materia, como es lo contemplado en el Código de Procedimiento Administrativo y de lo Contencioso Administrativo (Ley 1437 de 2011- citaciones, comunicaciones con constancia de recibido (Correo certificado) por parte de los vecinos colindantes y circundantes del predio, notificaciones y publicación del Aviso de socialización en un periódico de amplia circulación). En el acta de socialización o documento elaborado por la Empresa adjunto, debe aparecer la dirección donde se realiza la reunión, día y hora. El motivo y las observaciones que los vecinos realizaron y debidamente firmada por los participantes.*

*3. Presentar las cartas informativas a vecinos y certificaciones de envío de las mismas, con constancia de recibo por parte de sus destinatarios, así como la página original del periódico donde se informe de la solicitud cursada ante esta Secretaría. La fecha y el No. de radicación deben coincidir con la solicitud actual ...”.*

Por lo expuesto, no cumplieron con los dos requerimientos expuestos, por lo siguiente: Las comunicaciones a vecinos colindantes no fueron aportadas por el operador. Las cartas a vecinos aportadas no corresponden a las direcciones de los vecinos colindantes del predio con dirección Calle 136 No. 16-60. De otra parte, no allegaron las comunicaciones a vecinos colindantes ni tampoco las comunicaciones a vecinos colindantes y circundantes del predio para el proceso de socialización. Además, no allegaron los comprobantes de envío de las mismas.

Carrera 30 N. 25 - 90  
Código Postal 111311  
Pisos 1,5,8 y 13  
PBX 335 8000  
www.sdp.gov.co  
Info.: Línea 195



SC-CER259292



CO-SC-CER259292



GP-CER259293

M-FO-073

**BOGOTÁ  
MEJOR  
PARA TODOS**





ALCALDÍA MAYOR  
DE BOGOTÁ D.C.

SECRETARÍA DE PLANEACIÓN

RESOLUCIÓN No. 0235 de 20

11 FEB. 2016

Por la cual se NIEGA el permiso de ocupación de los elementos que conforman una Estación de Telecomunicaciones denominada NUEVO COUNTRY UMS en el predio de la Calle 136 No. 16-60 de la localidad de USAQUÉN

En mérito de lo expuesto,

**RESUELVE:**

**ARTICULO PRIMERO:** NEGAR la solicitud de la empresa COLOMBIA TELECOMUNICACIONES S.A. E.S.P. para la ocupación de los elementos que conforman la Estación de Telecomunicaciones "NUEVO COUNTRY UMS" en el predio de la Calle 136 No. 16-60 de la localidad de Usaquén, por no cumplir la totalidad de los requerimientos urbanísticos, arquitectónicos y jurídicos efectuados por la Secretaría Distrital de Planeación mediante el escrito con radicado N° 2-2015-47384 del 23 de septiembre de 2015.

**PARÁGRAFO:** Es responsabilidad del solicitante dar cumplimiento a las licencias urbanísticas en cualquiera de sus modalidades que se requieran según lo establece el Decreto Nacional 1077 de 2015 y la Norma Colombiana de Diseño y Construcción Sismo Resistente (Ley 400 de 1997, Decreto 926 de 2010 y las que lo reglamenten, modifiquen, complementen y/o sustituyan) para la instalación de los equipos y de los elementos estructurales y no estructurales para el cumplimiento de las condiciones que plantea el Decreto 676 de 2011. También es responsabilidad del solicitante el cumplimiento de lo establecido en el Decreto Nacional 1078 de 2015 y el Acuerdo Distrital 339 de 2008.

**ARTÍCULO SEGUNDO:** Forman parte de la presente resolución el esquema de ubicación de la Estación de Telecomunicaciones denominada "NUEVO COUNTRY UMS" en el predio de la Calle 136 No. 16-60 de la localidad de USAQUÉN.

**ARTÍCULO TERCERO:** Notificar el contenido de la presente decisión a la señora MARTHA ELENA RUIZ DIAZ-GRANADOS, identificada con cédula de ciudadanía 39.775.711 de Usaquén, Representante Legal de la empresa COLOMBIA TELECOMUNICACIONES S.A. E.S.P., indicándole que contra la presente decisión procede el recurso de reposición ante el (la) Subsecretario (a) de Planeación Territorial de la SECRETARÍA DISTRITAL DE PLANEACIÓN, y el de apelación ante el (la) Secretario (a) de la SECRETARÍA DISTRITAL DE PLANEACIÓN, los que deben ser interpuestos, en el acto de la notificación personal, o dentro de los diez (10) días hábiles siguientes a la fecha de esta, conforme lo establece la Ley 1437 de 2011.

**ARTICULO CUARTO.** Remitir copia del presente Acto Administrativo a la Alcaldía Local de USAQUÉN, de acuerdo con lo establecido en el Numeral 6, Artículo 86, del Decreto Ley 1421 de 1993, del Estatuto Orgánico de Bogotá.

Se anexa esquema de la ubicación no aprobada de los elementos que conforman una Estación de Telecomunicaciones denominada "NUEVO COUNTRY UMS" en el predio de la Calle 136

Carrera 30 N. 25 - 90  
Código Postal 111311  
Pisos 1,5,8 y 13  
PBX 335 8000  
www.sdp.gov.co  
Info.: Línea 195



SC-CER259292



CO-SC-CER259292



GP-CER259293

M-FO-073

**BOGOTÁ  
MEJOR  
PARA TODOS**



ALCALDÍA MAYOR  
DE BOGOTÁ D.C.

SECRETARÍA DE PLANEACIÓN

RESOLUCIÓN No. 0235 de 20

11 FEB. 2016

Por la cual se NIEGA el permiso de ocupación de los elementos que conforman una Estación de Telecomunicaciones denominada NUEVO COUNTRY UMS en el predio de la Calle 136 No. 16 – 60 de la localidad de USAQUÉN


No. 16-60 de la localidad de USAQUÉN.





**NOTIFÍQUESE, PUBLÍQUESE Y CÚMPLASE**

Dado en Bogotá, D.C., a los 0235 (  ) días del mes de 11 FEB. 2016 de dos mil    (20   ).

  
MAURICIO ENRIQUE ACOSTA PINILLA  
SUBSECRETARIO DE PLANEACIÓN TERRITORIAL

En uso de sus facultades legales, en especial las que le confiere el Decreto Distrital 016 de 2013

  
Nelly Yolanda Vargas Contreras  
Abogada  
Subsecretaria de Planeación Territorial

 Javier Insuasty Baez	 Freddy Henrén Rodríguez	 Gonzalo Cruz Marín	 Leyla María Álvarez Piedrahita
Arquitecto Revisión Urbanística y Arquitectónica Dirección de Vías, Transporte y Servicios Públicos	Ingeniero Revisión Técnica Dirección de Vías, Transporte y Servicios Públicos	Arquitecto	Ingeniera Directora de Vías, Transporte y Servicios Públicos (E)

Carrera 30 N. 25 - 90  
Código Postal 111311  
Pisos 1,5,8 y 13  
PBX 335 8000  
www.sdp.gov.co  
Info.: Línea 195



SC-CER259292



CO-SC-CER259292  
M-FO-073




GP-CER259293








**BOGOTÁ  
MEJOR  
PARA TODOS**

Versión 13 acta de mejoramiento 095 del 08 de Julio de de 2015  
Proceso M-CA-001





CONVENCIONES	
	Limite Distrito Capital
	Perimetro Urbano
	Perimetro de Expansi3n
	Via Arteria
	Cuerpo Hidrico
	Limite de Localidad
	Limite de U.P.Z.
	Limite de Manzana
	Linea Fierrea

 Eje vial  
 Localidades  
 Reserva\_Vial  
 Lotes Catastrales  
 Equipamientos en Suelo Urbano  
 Estaciones a 250 mts del Punto  
 Equipamientos a 200 mts del Punto

```
USUS
Sequences: Not available
COGNO: ZINACT
COGN:
  Synonyms: Deposition, Recurrence
  Relationship: No
  Collection: Synonyms to the Collection
  Relationship: ZINACT, Deposition, Collection, Syn
  Collection: ZINACT, Synonyms, Collection
  Collection: ZINACT, Collection, Synonyms
  Relationship: Synonyms, Collection, Synonyms
  Relationship: ZINACT, Synonyms, Collection
  Relationship: ZINACT, Synonyms, Collection
```

Arquitecto(a) DVTSP

