

19 JUL 2018

RESOLUCIÓN No. 1060

DE 2018

"Por la cual se actualiza el Mapa No. 4 "Amenaza por Inundación" del Decreto Distrital 190 de 2004"

EL SECRETARIO DISTRITAL DE PLANEACIÓN

En uso de sus facultades legales, en especial las conferidas en el artículo 471 del Decreto Distrital 190 de 2004 y el literal n) del artículo 4° del Decreto Distrital 016 de 2013y,

CONSIDERANDO:

Que la Administración Distrital adoptó el Plan de Ordenamiento Territorial mediante Decreto Distrital 619 de 2000, revisado según el Decreto Distrital 469 de 2003 y compilado en el Decreto Distrital 190 de 2004.

Que el numeral 8 del artículo 156 del Decreto Distrital 190 de 2004 relaciona los planos que hacen parte de la cartografía oficial del Plan de Ordenamiento Territorial adoptada mediante el mismo Decreto, entre los que se encuentra el Mapa No. 4 denominado "Amenaza por Inundación".

Que frente a las áreas urbanas en amenaza por inundación, el aludido Decreto en su artículo 128 determina:

"Las áreas urbanas que se encuentran en amenaza de inundación por desbordamiento de cauces naturales son aquellas localizadas en inmediaciones de los ríos y quebradas existentes en el Distrito Capital, y principalmente las que se localizan en sectores aledaños a los ríos Bogotá, Tunjuelo, Juan Amarillo y humedal de Torca.

Parágrafo, (Modificado por el artículo 107 del Decreto 469 de 2003). Las áreas a que hace referencia el presente artículo se encuentran identificadas en el plano denominado "Amenaza por inundación". La Dirección de Prevención y Atención de Emergencias (DPAE) completará la información relacionada con las áreas urbanas en amenaza por inundación por otros cursos de agua en el Distrito Capital."

Que la Secretaría Distrital de Planeación mediante las Resoluciones 858 del 26 de julio de 2013 y 1972 de 2017 actualizó el Mapa No. 4 "Amenaza por inundación" del Decreto Distrital 190 de 2004, en atención a los estudios puntuales realizados por el Fondo de Prevención y Atención de Emergencias -FOPAE y del Instituto Distrital de Gestión de Riesgos y Cambio

19 JUL. 2018

1060

RESOLUCIÓN No. DE 2018

Pág. 2 de 5

Continuación de la Resolución *"Por la cual se actualiza el Mapa No. 4 "Amenaza por Inundación" del Decreto Distrital 190 de 2004"*

Climático –IDIGER, respectivamente, con fundamento en las condiciones asociadas al cambio climático.

Que en el numeral 2.3 del artículo 3 del Decreto Distrital 173 de 2014 preceptúa que el IDIGER deberá *"Elaborar y actualizar los estudios y la zonificación de amenaza, vulnerabilidad y riesgos, requeridos para la gestión de riesgos en el Distrito Capital"*. De igual forma, el numeral 2.6 ibídem establece la función de *"Emitir los conceptos técnicos de riesgo que le corresponda o que le sean requeridos al interior del Sistema, así como los previstos en el Plan de Ordenamiento Territorial, los decretos reglamentarios y las demás disposiciones o planes que así lo requieran o establezcan"*.

Que el Instituto Distrital de Gestión de Riesgos y Cambio Climático –IDIGER, adelantó los estudios básicos que establece el Decreto Nacional 1807 de 2014 *"Por el cual se reglamentó el artículo 189 del Decreto 019 de 2012 en lo relativo a la incorporación de la gestión del riesgo en los planes de ordenamiento territorial (...) "*, compilado por el Decreto Nacional 1077 de 2016 *"Por medio del cual se expide el Decreto Único Reglamentario del Sector Vivienda, Ciudad y Territorio"*.

Que el IDIGER mediante radicado 1-2018-39858 del 16 de julio de 2018 remitió a la Secretaría Distrital de Planeación los Conceptos Técnicos CT-8174 del 11 de octubre de 2017 *"Por el cual se actualiza y reemplaza la Zonificación de Amenaza por Inundación por Desbordamiento del Río Bogotá"* y CT-8253 del 12 de octubre de 2017 *"Por el cual se actualiza y reemplaza la Zonificación y Amenaza por Inundación por Desbordamiento del Río Bogotá, en el sector denominado "El Corzo de las localidades de Bosa y Kennedy"*.

Que el referido Concepto Técnico No. CT-8174 del 11 de octubre de 2017 señala:

"(...) El presente concepto técnico se emitió para la actualización del mapa de amenaza por inundación por desbordamiento, resultante del proyecto de adecuación hidráulica del río Bogotá, en ejecución por parte del Fondo para las Inversiones Ambientales en la Cuenca del Río Bogotá – FIAB de la Corporación Autónoma Regional de Cundinamarca – CAR para el suelo urbano aferente al río Bogotá que hace parte de la Estructura Ecológica Principal. Los resultados y conclusiones aquí presentadas deben tomarse como una herramienta para la planificación del territorio y toma de decisiones sobre el uso del suelo.

(...)

19 JUL. 2018

RESOLUCIÓN No.

DE 00680

Pág. 3 de 5

Continuación de la Resolución "Por la cual se actualiza el Mapa No. 4 "Amenaza por Inundación" del Decreto Distrital 190 de 2004"

Los resultados y recomendaciones incluidas en el presente concepto se realizaron para atender la consulta de la Secretaría Distrital del Hábitat en lo referente a actualizar el nivel de amenaza que existe sobre el suelo urbano aferente al río Bogotá que hace parte de la estructura ecológica principal y están basados en los resultados de los estudios y metodologías mencionados, en la valoración de los antecedentes consultados y en las observaciones realizadas durante las visitas. Si por alguna circunstancia las condiciones aquí descritas y que sirvieron de base para establecer las zonas y recomendaciones son modificadas, se deberán realizar los ajustes y adecuaciones que sean del caso (...)"

Que a su turno el Concepto CT-8253 del 12 de octubre de 2017 concluyó:

"(...) De acuerdo con los resultados de los estudios y las obras de adecuación hidráulica y protecciones realizadas por la Corporación Autónoma Regional de Cundinamarca - CAR sobre el río Bogotá, se evidencia que no se presenta amenaza y/o riesgo por inundación por desbordamiento para un periodo de retorno de 100 años para el sector denominado el Corzo presentada en el plano normativo de inundación adoptado por la Resolución 858 del 26 de julio de 2013, emitida por la Secretaría Distrital de Planeación, el cual a su vez modificó la adoptada en el Decreto 190 de 2004 (Compilación del Plan de Ordenamiento Territorial de Bogotá o POT), así como la de los conceptos técnicos de amenaza emitidos para el área delimitada en el presente concepto.

(...)

El presente Concepto CT-8253, se realizó en el marco de la incorporación de gestión de riesgos en la revisión de mediano y largo plazo del Plan de Ordenamiento Territorial del Distrito Capital en curso, dentro del cual viene adelantando la actualización del Plano Normativo de Amenaza por Inundación por Desbordamiento para Bogotá según lo establecido en el Decreto 1807 de 2014 y cuyos resultados para el río Bogotá muestran que no existe amenaza por inundación por desbordamiento en los tramos intervenidos. Los resultados y conclusiones aquí presentadas deben tomarse como una herramienta para la planificación del territorio y toma de decisiones sobre el uso del suelo (...)"

Que al artículo 471 del Decreto Distrital 190 de 2004 dispone que "El Departamento Administrativo de Planeación Distrital actualizará los planos oficiales por el Decreto, con base en los actos administrativos que desarrolle el Plan, con el objeto de mantener actualizada la cartografía

RESOLUCIÓN No.

DE 2018

Pág. 4 de 5

Continuación de la Resolución "Por la cual se actualiza el Mapa No. 4 "Amenaza por Inundación" del Decreto Distrital 190 de 2004"

temática en cada uno de los niveles de información que la conforman. La adopción de los nuevos planos y derogación de los anteriores se hará mediante Resolución del DAPD".

Que el artículo 190 del Decreto Nacional 019 de 2012 "Por el cual se dictan normas para suprimir o reformar regulaciones, procedimientos y trámites innecesarios existentes en la Administración Pública", adicionó el parágrafo tercero al artículo 12 de la Ley 388 de 1997 así:

"Parágrafo 3. Cuando existan inconsistencias entre lo señalado en el acuerdo que adopta el plan de ordenamiento territorial y su cartografía oficial, prevalecerá lo establecido en el texto del acuerdo y corresponderá al alcalde municipal o distrital, o la entidad delegada para el efecto, corregir las inconsistencias cartográficas, siempre que no impliquen modificación al articulado del Plan de Ordenamiento Territorial.

En el acto administrativo que realice la precisión cartográfica se definirán, con fundamento en las disposiciones del Plan de Ordenamiento Territorial y sus reglamentaciones, las normas urbanísticas aplicables al área objeto de la precisión. Una vez expedido el acto administrativo, el mismo deberá ser registrado en todos los planos de la cartografía oficial del correspondiente plan y sus instrumentos reglamentarios y complementarios. Esta disposición también será aplicable para precisar la cartografía oficial cuando los estudios de detalle permitan determinar con mayor exactitud las condiciones jurídicas, físicas, geológicas y morfológicas de los terrenos." (Subrayado fuera de texto)

Que con fundamento en las mencionadas normas, estudios y concepto emitidos por la autoridad competente, se procede a la actualización del Mapa No. 4 "Amenaza por inundación" del Decreto Distrital 190 de 2004 - POT.

En mérito de lo expuesto,

RESUELVE:

Artículo 1. Actualizar el Mapa No. 4 "Amenaza por inundación" del Decreto Distrital 190 de 2004 conforme a las coberturas, estudios técnicos y conceptos elaborados y remitidos por el Instituto Distrital de Gestión del Riesgo y Cambio Climático – IDIGER a la Secretaría Distrital de Planeación.

19 JUL. 2018

1060

RESOLUCIÓN No.

DE 2018

Pág. 5 de 5

Continuación de la Resolución "Por la cual se actualiza el Mapa No. 4 "Amenaza por Inundación" del Decreto Distrital 190 de 2004"

Artículo 2. Ordenar a la Dirección de Información, Cartografía y Estadística – DICE – de la Subsecretaría de Información y Estudios Estratégicos de la Secretaría Distrital de Planeación realizar la actualización del Mapa No. 4 "Amenaza por inundación" conforme lo dispuesto en el artículo anterior y actualizar el nivel de información "Amenaza inundación" en la Base de Datos Geográfica Corporativa de la SDP, en un plazo de dos (2) meses contados a partir de la publicación del presente acto administrativo en la Gaceta de Urbanismo y Construcción de Obra.







Artículo 3. La presente Resolución rige a partir de su publicación en la Gaceta de Urbanismo y Construcción de Obra de conformidad con lo señalado en el artículo 462 del Decreto Distrital 190 de 2004 y deroga las Resoluciones 858 del 26 de julio de 2013 y 1972 del 24 de noviembre de 2017 y demás disposiciones que le sean contrarias, y será publicada en la página web de la Secretaría Distrital de Planeación –SDP.

PUBLÍQUESE Y CÚMPLASE.

Dada en Bogotá, D.C., a los

19 JUL. 2018


ANDRÉS ORTÍZ GÓMEZ
Secretario Distrital de Planeación

Aprobó: Camilo Cardona Casís. Subsecretario Jurídico.
Mauricio Enrique Acosta Pinilla. Subsecretario de Planeación Territorial. 
Antonio José Ayendaño Arosemena. Subsecretario de Información y Estudios Estratégicos. 
Revisó: Orlando Alfonso López Quintero. Director Ambiente y Ruralidad.
Miguel Henao Henao. Director de Análisis y Conceptos Jurídicos 
Luisa Cristina Burbano. Directora de Información, Cartografía y Estadística. 
María Concepción Osuna Ch. Dirección de Análisis y Conceptos Jurídicos. 
Proyectó: Sergio Andrés Laiton. Profesional Especializado DICE. 

AMENAZA POR INUNDACION

Mapa No. 4
AMENAZA POR INUNDACION

REPÚBLICA DE COLOMBIA



ALCALDÍA MAYOR
DE BOGOTÁ D.C.
SECRETARÍA DISTRITAL DE
PLANEACIÓN


CARACTERÍSTICAS TÉCNICAS

Este documento es una herramienta de planeación estratégica que tiene como objetivo principal la identificación y el análisis de las amenazas por inundación en el territorio de Bogotá D.C., para poder tomar decisiones que permitan la gestión del riesgo de inundación y la planificación del territorio.

CONVENCIONES

- Perímetro Urbano
- Perímetro Expansión
- Límite Distrito Capital
- Límite Municipal
- Plan Vial Arterial
- Corriente agua
- Cuerpo agua

ESCALA Y FUENTE



LEYENDA

AMENAZA POR INUNDACION

- Nivel Amenaza
- Alto
 - Medio
 - Bajo

1060
19 JUL 2018


REGISTRACIÓN

ANDRÉS ROBERTO GARCÍA
SECRETARÍA DISTRITAL DE PLANEACIÓN

ANTONIO JOSÉ JARAMILLO ANDRÉS
DIRECCIÓN DE INFORMACIÓN Y ESTADÍSTICA TERRITORIAL

INSTRUMENTO DE PLANEACIÓN TERRITORIAL

LOCALIZACIÓN DE BOGOTÁ D.C. EN
EL DEPARTAMENTO DE CUNDINAMARCA



BOGOTÁ
MEJOR
PARA TODOS