



ALCALDÍA MAYOR
DE BOGOTÁ D.C.

SECRETARÍA DE PLANEACIÓN

RESOLUCIÓN No. **15 17** DE 2018 17 OCT. 2018

“Por la cual se actualiza el Mapa No. 6 “*Suelo de Protección por Riesgo de Remoción en Masa e Inundación*” del Decreto Distrital 190 de 2004”

EL SECRETARIO DISTRITAL DE PLANEACIÓN

En uso de sus facultades legales, en especial las conferidas por el literal n) del artículo 4 del Decreto Distrital 016 de 2013 y el artículo 471 del Decreto Distrital 190 de 2004 y,

CONSIDERANDO

Que la Administración Distrital adoptó el Plan de Ordenamiento Territorial mediante Decreto Distrital 619 de 2000, revisado por el Decreto Distrital 469 de 2003 y compilado en el Decreto Distrital 190 de 2004.

Que el numeral 8 del artículo 156 del Decreto Distrital 190 de 2004 relaciona los planos que hacen parte de la cartografía oficial del Plan de Ordenamiento Territorial adoptada mediante el mismo Decreto, entre los que se encuentra el Mapa No. 6 denominado “*Suelo de Protección por Riesgo de Remoción en Masa e inundación*”.

Que el artículo 138 ibídem “*Zonas prioritarias sujetas a análisis de riesgo en el D.C. (artículo 82 del Decreto 619 de 2000)*”, dispone:

“La Dirección de Prevención y Atención de Emergencia (DPAE) complementará progresivamente los estudios para mantener actualizada la información que permita definir y adelantar acciones para la mitigación de riesgo en zonas identificadas de Riesgo de Remoción en Masa. Los estudios de riesgo permitirán actualizar la información sobre familias en alto riesgo no mitigable, por fenómenos de remoción de masa e inundación objeto del programa de reasentamientos y definidos en el Mapa de Zonas de Protección Actual por Riesgo.

Las áreas a que hace referencia el presente artículo se encuentran identificadas en los planos Nos. 5 y 6 denominados “Zonas de tratamiento especial para mitigación de riesgo por remoción en masa” y “Suelo de protección por riesgo de remoción en masa de inundación”, y en el anexo No. 2 “Zonas sujetas a amenazas y riesgos”, los cuales hacen parte integral del presente Plan.

Carrera 30 N. 25 - 90
Código Postal 111311
Pisos 1, 5, 8 y 13
PBX 335 8000
www.sdp.gov.co
Info. Línea 195



SC-CER259292



CO-SC-CER259292



GP-CER259293

**BOGOTÁ
MEJOR
PARA TODOS**



ALCALDÍA MAYOR
DE BOGOTÁ D.C.

SECRETARÍA DE PLANEACIÓN

Continuación de la Resolución No. 1517 DE 2018

17 OCT. 2018

Pág. 2 de 5

“Por la cual se actualiza el Mapa No. 6 “Suelo de Protección por Riesgo de Remoción en Masa e Inundación” del Decreto Distrital 190 de 2004”

Parágrafo. Los resultados de los estudios de riesgo se incorporarán progresivamente al Plan, previo acuerdo entre la Dirección de Prevención y Atención de Emergencia (DPAE) y el Departamento Administrativo de Planeación Distrital (DAPD).

Que el parágrafo 2 del artículo 146 del Decreto Distrital 190 de 2000 “Suelo de protección (artículo 90 del Decreto 619 de 2000)”, determina:

Parágrafo 2. (Modificado por el artículo 116 del Decreto 469 de 2003). La Dirección de Prevención y Atención de Emergencias (DPAE) complementará y actualizará periódicamente la información sobre delimitación de las zonas a declarar como suelo de protección por su condición de alto riesgo no mitigable. La determinación de tal riesgo obedecerá a resultados de estudios de riesgos y evaluación de alternativas de mitigación. Con base en estos estudios, la Dirección de Prevención y Atención de Emergencias, elaborará el concepto técnico que delimite estas zonas, las cuales serán incluidas por el Departamento Administrativo de Planeación Distrital en el plano denominado “Suelo de protección por riesgo de remoción en masa e inundación” y en el Anexo No. 2 del Decreto 619 de 2000.

Que el Instituto Distrital de Gestión de Riesgos y Cambio Climático –IDIGER, antes Fondo de Prevención y Atención de Emergencias -FOPAE, adelantó los estudios básicos que establece el Decreto Nacional 1807 de 2014 “Por el cual se reglamentó el artículo 189 del Decreto 019 de 2012 en lo relativo a la incorporación de la gestión del riesgo en los planes de ordenamiento territorial (...)”, compilado por el Decreto Nacional 1077 de 2016 “Por medio del cual se expide el Decreto Único Reglamentario del Sector Vivienda, Ciudad y Territorio”, e incorporó la información sobre los predios en alto riesgo no mitigable y amenaza alta no urbanizable, por consiguiente, se han actualizado los niveles de amenaza existentes, con base en las nuevas condiciones de hábitat con respecto a lo señalado en el actual Mapa No. 6 del POT.

Que mediante oficio 1-2018-30884 del 29 de mayo de 2018, el IDIGER hizo entrega a la Secretaría Distrital de Planeación – SDP de la siguiente información:

1. Información georreferenciada de los predios categorizados en alto riesgo no mitigable mediante conceptos o diagnósticos técnicos, junto con los polígonos declarados mediante

Carrera 30 N. 25 - 90
Código Postal 111311
Pisos 1,5,8 y 13
PBX 335 8000
www.sdp.gov.co
Info.: Línea 195



SC-CER259292



CO-SC-CER259292



GP-CER259293

**BOGOTÁ
MEJOR
PARA TODOS**



ALCALDÍA MAYOR
DE BOGOTÁ D.C.

SECRETARÍA DE PLANEACIÓN

Continuación de la Resolución No. 1517 DE 2018 17 OCT. 2018 Pág. 3 de 5

“Por la cual se actualiza el Mapa No. 6 “Suelo de Protección por Riesgo de Remoción en Masa e Inundación” del Decreto Distrital 190 de 2004”

- resoluciones emitidas por la SDP como suelos de protección por riesgo por encontrarse en zonas de alto riesgo no mitigable.
2. Información georreferenciada de los predios categorizados en amenaza alta no urbanizable mediante conceptos o diagnósticos técnicos.
 3. Información georreferenciada de los predios recomendados como suelos de protección por riesgo por encontrarse categorizados en amenaza alta no urbanizable o en alto riesgo no mitigable, junto con los polígonos declarados como suelo de protección mediante por resoluciones emitidas por la SDP.
 4. Tabla en formato XLS (Excel) con la información de los predios recomendados como suelos de protección por riesgo con el fin de actualizar el Anexo No. 2 del Decreto 619 de 2000 conforme el parágrafo 2 del Artículo 146 de Decreto 190 de 2004.
 5. Documento Técnico de Soporte –DTS de los suelos de protección por riesgo en formato Word.

Que con base en la información entregada por el hoy Instituto Distrital de Gestión del Riesgo y Cambio Climático –IDIGER (anterior FOPAE), se actualiza la información que soporta el Mapa No. 6 del Plan de Ordenamiento Territorial denominado “Suelo de Protección por Riesgo de Remoción en Masa e Inundación”.

Que el artículo 190 del Decreto Nacional 019 de 2012 “Por el cual se dictan normas para suprimir o reformar regulaciones, procedimientos y trámites innecesarios existentes en la Administración Pública”, adicionó el parágrafo tercero al artículo 12 de la Ley 388 de 1997, así:

“Parágrafo 3. Cuando existan inconsistencias entre lo señalado en el acuerdo que adopta el plan de ordenamiento territorial y su cartografía oficial, prevalecerá lo establecido en el texto del acuerdo y corresponderá al alcalde municipal o distrital, o la entidad delegada para el efecto, corregir las inconsistencias cartográficas, siempre que no impliquen modificación al articulado del Plan de Ordenamiento Territorial.

En el acto administrativo que realice la precisión cartográfica se definirán, con fundamento en las disposiciones del Plan de Ordenamiento Territorial y sus reglamentaciones, las normas urbanísticas aplicables al área objeto de la precisión. Una vez expedido el acto administrativo, el

Carrera 30 N. 25 - 90
Código Postal 111311
Pisos 1, 5, 8 y 13
PBX 335 8000
www.sdp.gov.co
Info.: Línea 195



SC-CER259292



CO-SC-CER259292



GP-CER259293

**BOGOTÁ
MEJOR
PARA TODOS**



ALCALDÍA MAYOR
DE BOGOTÁ D.C.

SECRETARÍA DE PLANEACIÓN

17 OCT. 2018

Continuación de la Resolución No. 1517 DE 2018

Pág. 4 de 5

“Por la cual se actualiza el Mapa No. 6 “*Suelo de Protección por Riesgo de Remoción en Masa e Inundación*” del Decreto Distrital 190 de 2004”

mismo deberá ser registrado en todos los planes de la cartografía oficial del correspondiente plan y sus instrumentos reglamentarios y complementarios. Esta disposición también será aplicable para precisar la cartografía oficial cuando los estudios de detalle permitan determinar con mayor exactitud las condiciones jurídicas, físicas, geológicas y morfológicas de los terrenos.”

Que al artículo 471 del Decreto Distrital 190 de 2004, dispone que “*El Departamento Administrativo de Planeación Distrital actualizará los planos oficiales por el Decreto, con base en los actos administrativos que desarrolle el Plan, con el objeto de mantener actualizada la cartografía temática en cada uno de los niveles de información que la conforman. La adopción de los nuevos planos y derogación de los anteriores se hará mediante Resolución del DAPD*”.

Que por lo anterior, se hace necesario realizar la actualización del Mapa No. 6 “*Suelo de Protección por Riesgo de Remoción en Masa e Inundación*” adoptado mediante el Decreto Distrital 190 de 2004 -Plan de Ordenamiento Territorial, en consecuencia, se actualiza la tabla correspondiente al Anexo No. 2 del Decreto Distrital 619 de 2000 “*Zonas de alto riesgo no mitigable*”.

En mérito de lo expuesto,

RESUELVE

Artículo 1. Actualizar el Mapa No. 6 denominado “*Suelo de Protección por Riesgo de Remoción en Masa e Inundación*” adoptado mediante el Decreto Distrital 190 de 2004 –POT y el Anexo No. 2 del Decreto Distrital 619 de 2000 “*Zonas de alto riesgo no mitigable*” conforme a los estudios técnicos elaborados y remitidos por el Instituto Distrital de Gestión del Riesgo y Cambio Climático –IDIGER.

Artículo 2. Ordenar a la Dirección de Información, Cartografía y Estadística –DICE de la Subsecretaría de Información y Estudios Estratégicos de la Secretaría Distrital de Planeación realizar la actualización del Mapa No. 6 denominado “*Suelo de Protección por Riesgo de Remoción en Masa e Inundación*” del Decreto Distrital 190 de 2004 e incorporar la información del objeto geográfico “*Suelo protección riesgo*” en la Base de Datos Geográfica Corporativa de la SDP; así mismo realizar la actualización de la tabla correspondiente al Anexo No. 2 del Decreto Distrital 619 de 2004 “*Zonas de alto riesgo no*”

Carrera 30 N. 25 - 90
Código Postal 111311
Pisos 1,5,8 y 13
PBX 335 8000
www.sdp.gov.co
Info.: Línea 195



SC-CER259292



CO-SC-CER259292



GP-CER259293

**BOGOTÁ
MEJOR
PARA TODOS**



ALCALDÍA MAYOR
DE BOGOTÁ D.C.

SECRETARÍA DE PLANEACIÓN

Continuación de la Resolución No. 1517 DE 2018

17 OCT. 2018

Pág. 5 de 5

“Por la cual se actualiza el Mapa No. 6 “Suelo de Protección por Riesgo de Remoción en Masa e Inundación” del Decreto Distrital 190 de 2004”

mitigable” en el espacio compartido “*Información Geográfica*”, en un plazo de tres (3) meses contados a partir de la publicación en la Gaceta de Urbanismo y Construcción de Obra.

Artículo 3. Las decisiones adoptadas mediante la presente Resolución se registrarán en el Mapa No. 6 a escala 1:40.000 y en el anexo No. 2 “*Zonas de alto riesgo no mitigable*” que hacen parte de la presente Resolución.








Artículo 4. La presente Resolución rige a partir de su publicación en la Gaceta de Urbanismo y Construcción de Obra de conformidad con lo señalado en el artículo 462 del Decreto Distrital 190 de 2004 y en la página web de la Secretaría Distrital de Planeación –SDP.

17 OCT. 2018

PUBLÍQUESE Y CÚMPLASE.

Dada en Bogotá, D.C., a los


ANDRÉS ORTIZ GÓMEZ
Secretario Distrital de Planeación

Aprobó: Miguel Henao Henao. Subsecretario Jurídico (E). 
Antonio José Ayendaño Arosemena. Subsecretario de Información y Estudios Estratégicos. 
Revisó: Orlando Alfonso López Quintero. Director de Ambiente y Ruralidad. 
Miguel Henao Henao. Director de Análisis y Conceptos Jurídicos. 
Liliana Pulido Medina. Directora de Información, Cartografía y Estadística (E). 
Ma. Concepción Osuna Chávez. Dirección de Análisis y Conceptos Jurídicos. 
Proyectó: Ángel Custodio Ramírez. Profesional Especializado DICE. 

Carrera 30 N. 25 - 90
Código Postal 111311
Pisos 1, 5, 8 y 13
PBX 335 8000
www.sdp.gov.co
Info.: Línea 195



SC-CER259292



CQ-SC-CER259292



GP-CER259293

**BOGOTÁ
MEJOR
PARA TODOS**

Mapa No. 6
Acto de Protocolación por Riesgo de
Reconstrucción en Masa o Fundación








ALCALDÍA MAYOR
DE BOGOTÁ D.C.
SECRETARÍA DISTRITAL D
PLANEACIÓN

CARACTERÍSTICAS TÉCNICAS

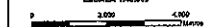
[illegible]

CONVENCIONES

-  Perímetro Urbano
 Perímetro Expansión
 Límite Distrito Capital
 Plan Vial Arterial
 Contiente agua
 Cuerpo agua
 Límite Municipal

ESCALA Y FUENTE

ESCALA 1:40,000



Fecher: Capire da 2018

Fuentes:
Banco de Datos Geográficos Corporativo BOP
Mapa de Datos de Datos de Datos y Datos de Datos - BOP

LEYENDA

Suelo de Protección por Fuego

1 5 1 7

17 OCT. 2028

RESOLUTION No.

Alt

SECRETARÍA DE DEFENSA Y FUERZAS ARMADAS

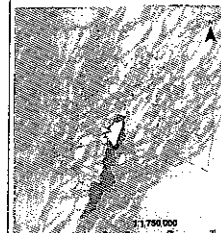
6/21/1961

ANTONIO FOX, ABOGADO ATORALEDA
SUBSECRETARIO DE INFORMACIÓN Y ESTUDIOS STRATÉGICOS

W

NOTICE: This document contains information which is exempt from public release under E.O. 12958, Section 1.5, and is to be controlled accordingly.

LOCALIZACIÓN DE BOBOYÁ D C EN
EL DEPARTAMENTO DE CUNDINAMARCA



**BOGOTÁ
MEJOR**

ANEXO 2 ZONAS DE ALTO RIESGO NO MITIGABLE

ID	DOCUMENTO	LocNombre	LocCodigo	BARRIO	DIRECCION
1	Polig_Res_SDP	RAFAEL URIBE URIBE	18	SAN MARTIN	NO REGISTRA
2	Polig_Res_SDP	USME	05	BARRIO SAN JUAN II Y III SECTOR	NO REGISTRA
3	Polig_Res_SDP	CIUDAD BOLIVAR	19	EL RINCON DEL PORVENIR	NO REGISTRA
4	Polig_Res_SDP	SAN CRISTOBAL	04	EL TRINGULO EL MANANTIAL	NO REGISTRA
5	Polig_Res_SDP	SAN CRISTOBAL	04	EL TRINGULO EL MANANTIAL	NO REGISTRA
6	Polig_Res_SDP	CIUDAD BOLIVAR	19	CORDILLERA SUR	NO REGISTRA
7	Polig_Res_SDP	RAFAEL URIBE URIBE	18	URBANIZACION LAS GUACAMAYAS	NO REGISTRA
8	DI-5238	SAN CRISTOBAL	04	EL ENCANTO	KR 6A 38 87 SUR
9	DI-3374	USAQUEN	01	ARENERA BUENA VISTA BARRIO HORIZONTES	CL 181A # 5 17
10	DI-4836	CIUDAD BOLIVAR	19	MARANDU	DG 69B SUR # 18U-09
11	DI-2701	CIUDAD BOLIVAR	19	ARABIA	CL 81A SUR 19 14
12	DI-2781	USAQUEN	01	EL_CODITO	KR 3 180A 12
13	DI-2781	USAQUEN	01	EL_CODITO	CL 180B 2 72
14	DI-2781	USAQUEN	01	EL_CODITO	CL 180B 2 78
15	DI-2781	USAQUEN	01	EL_CODITO	CL 180C 2 83
16	DI-2781	USAQUEN	01	EL_CODITO	CL 181 2 39
17	DI-2781	USAQUEN	01	EL_CODITO	CL 181 2 43
18	DI-2781	USAQUEN	01	EL_CODITO	CL 180C 2 58
19	DI-2781	USAQUEN	01	EL_CODITO	CL 180C 2 78
20	DI-2781	USAQUEN	01	EL_CODITO	CL 180C 2 72
21	DI-2781	USAQUEN	01	EL_CODITO	CL 181 2 65
22	DI-2781	USAQUEN	01	EL_CODITO	CL 181 Bis 23A 52
23	DI-2781	USAQUEN	01	EL_CODITO	CL 81 Bis A 23A 51
24	DI-2781	USAQUEN	01	EL_CODITO	CL 181 Bis 23A 58
25	DI-2781	USAQUEN	01	EL_CODITO	CL 181 Bis A 23A 57
26	DI-2781	USAQUEN	01	EL_CODITO	CL 181 BIS 23 A 64
27	CT-4210	RAFAEL URIBE URIBE	18	ARRAYANES I	CL 48Q SUR 3B 15 ESTE
28	DI-3430	RAFAEL URIBE URIBE	18	ARRAYANES I	KR 2C ESTE 48P 64 SUR
29	CT-3238	CIUDAD BOLIVAR	19	MARANDU	KR 18T 69B 40 SUR
30	CT-4210	RAFAEL URIBE URIBE	18	ARRAYANES I	KR 5A ESTE 48Q 70 SUR
31	DI-4268	SAN CRISTOBAL	04	URB: EL RUBI BARRIO SAN JOSE ORIENTAL	KR 10 ESTE 41A 35 SUR
32	DI-4643	CIUDAD BOLIVAR	19	BELLA FLOR	CL 73 BIS SUR 26C 19
33	CT-5002	SAN CRISTOBAL	04	EL TRIANGULO	CL 23 SUR 17G 10 ESTE
34	CT-5316	USAQUEN	01	MIRADOR DEL NORTE	KR 2B 185B 18 MJ
35	CT-3900	CIUDAD BOLIVAR	19	EL MIRADOR DE LA ESTANCIA	CALLE 62F SUR # 75K - 10
36	DI-2864	CIUDAD BOLIVAR	19	EL MIRADOR DE LA ESTANCIA	CALLE 62F Bis SUR # 92-08
37	DI-2864	CIUDAD BOLIVAR	19	EL MIRADOR DE LA ESTANCIA	CALLE 62F Bis SUR # 75K - 22
38	DI-2864	CIUDAD BOLIVAR	19	EL MIRADOR DE LA ESTANCIA	CALLE 62F Bis # 75K - 33 SUR
39	DI-2864	CIUDAD BOLIVAR	19	EL MIRADOR DE LA ESTANCIA	CALLE 62F Bis SUR # 75K - 09
40	DI-2864	CIUDAD BOLIVAR	19	EL MIRADOR DE LA ESTANCIA	DIAGONAL 62F Bis SUR 75 K
41	DI-2864	CIUDAD BOLIVAR	19	EL MIRADOR DE LA ESTANCIA	CALLE 62F Bis SUR # 75K - 21
42	DI-2864	CIUDAD BOLIVAR	19	EL MIRADOR DE LA ESTANCIA	CALLE 62F Bis SUR # 75K - 27
43	DI-2864	CIUDAD BOLIVAR	19	EL MIRADOR DE LA ESTANCIA	CALLE 62F Bis SUR # 75K - 33
44	DI-2864	CIUDAD BOLIVAR	19	EL MIRADOR DE LA ESTANCIA	CALLE 62G SUR #75L -28
45	CT-4221	CIUDAD BOLIVAR	19	SAN RAFAEL DEL ALTO DE LA ESTANCIA	CI 63 BIS SUR 75 21
46	CT-4221	CIUDAD BOLIVAR	19	SAN RAFAEL DEL ALTO DE LA ESTANCIA	CI 63 BIS SUR 75 17
47	CT-4221	CIUDAD BOLIVAR	19	SAN RAFAEL DEL ALTO DE LA ESTANCIA	CI 63 BIS SUR 75 11
48	CT-4221	CIUDAD BOLIVAR	19	SAN RAFAEL DEL ALTO DE LA ESTANCIA	CI 63 BIS SUR 75 07
49	CT-4221	CIUDAD BOLIVAR	19	SAN RAFAEL DEL ALTO DE LA ESTANCIA	CI 63 BIS SUR 74I 21
50	CT-4221	CIUDAD BOLIVAR	19	SAN RAFAEL DEL ALTO DE LA ESTANCIA	CI 63 BIS SUR 74I 17
51	CT-4221	CIUDAD BOLIVAR	19	SAN RAFAEL DEL ALTO DE LA ESTANCIA	CI 63 BIS SUR 74I 13
52	CT-4221	CIUDAD BOLIVAR	19	SAN RAFAEL DEL ALTO DE LA ESTANCIA	CI 63 BIS SUR 74I 09
53	CT-4221	CIUDAD BOLIVAR	19	SAN RAFAEL DEL ALTO DE LA ESTANCIA	CI 63 BIS SUR 74I 05
54	CT-4221	CIUDAD BOLIVAR	19	SAN RAFAEL DEL ALTO DE LA ESTANCIA	KR 74H 63 31 SUR
55	CT-4221	CIUDAD BOLIVAR	19	SAN RAFAEL DEL ALTO DE LA ESTANCIA	CI 63A SUR 74H 48
56	CT-4221	CIUDAD BOLIVAR	19	SAN RAFAEL DEL ALTO DE LA ESTANCIA	CI 63A SUR 74H 44
57	CT-4221	CIUDAD BOLIVAR	19	SAN RAFAEL DEL ALTO DE LA ESTANCIA	CI 63A SUR 74H 40
58	CT-4221	CIUDAD BOLIVAR	19	SAN RAFAEL DEL ALTO DE LA ESTANCIA	CI 63A SUR 74H 36
59	CT-4221	CIUDAD BOLIVAR	19	SAN RAFAEL DEL ALTO DE LA ESTANCIA	CI 63A SUR 74H 32
60	CT-4221	CIUDAD BOLIVAR	19	SAN RAFAEL DEL ALTO DE LA ESTANCIA	CI 63A SUR 74H 24
61	CT-4221	CIUDAD BOLIVAR	19	SAN RAFAEL DEL ALTO DE LA ESTANCIA	CALLE 63 A SUR # 74H - 20
62	CT-4221	CIUDAD BOLIVAR	19	SAN RAFAEL DEL ALTO DE LA ESTANCIA	CI 63A SUR 74H 10
63	CT-4221	CIUDAD BOLIVAR	19	SAN RAFAEL DEL ALTO DE LA ESTANCIA	KR 74H 63 43 SUR
64	CT-4221	CIUDAD BOLIVAR	19	SAN RAFAEL DEL ALTO DE LA ESTANCIA	KR 74H 63 49 SUR
65	CT-4221	CIUDAD BOLIVAR	19	SAN RAFAEL DEL ALTO DE LA ESTANCIA	CI 63A SUR 74H 43
66	CT-4221	CIUDAD BOLIVAR	19	SAN RAFAEL DEL ALTO DE LA ESTANCIA	CI 63A SUR 74H 39
67	CT-4221	CIUDAD BOLIVAR	19	SAN RAFAEL DEL ALTO DE LA ESTANCIA	CI 63A SUR 74H 33
68	CT-4221	CIUDAD BOLIVAR	19	SAN RAFAEL DEL ALTO DE LA ESTANCIA	CI 63A SUR 74H 31
69	CT-4221	CIUDAD BOLIVAR	19	SAN RAFAEL DEL ALTO DE LA ESTANCIA	CI 63A SUR 74H 27
70	CT-4221	CIUDAD BOLIVAR	19	SAN RAFAEL DEL ALTO DE LA ESTANCIA	CI 63A SUR 74H 19
71	CT-4221	CIUDAD BOLIVAR	19	SAN RAFAEL DEL ALTO DE LA ESTANCIA	CI 63A SUR 74H 15
72	CT-4221	CIUDAD BOLIVAR	19	SAN RAFAEL DEL ALTO DE LA ESTANCIA	KR 74H 63A 05 SUR

ANEXO 2 ZONAS DE ALTO RIESGO NO MITIGABLE

ID	DOCUMENTO	LocNombre	LocCodigo	BARRIO	DIRECCION
73	CT-3902	CIUDAD BOLIVAR	19	SAN RAFAEL DEL ALTO DE LA ESTANCIA	CI 63A SUR 74C 93
74	CT-3902	CIUDAD BOLIVAR	19	SAN RAFAEL DEL ALTO DE LA ESTANCIA	CI 63A SUR 74C 83
75	CT-3902	CIUDAD BOLIVAR	19	SAN RAFAEL DEL ALTO DE LA ESTANCIA	CI 63A SUR 74C 79
76	CT-3902	CIUDAD BOLIVAR	19	SAN RAFAEL DEL ALTO DE LA ESTANCIA	CI 63A SUR 74C 71
77	CT-3902	CIUDAD BOLIVAR	19	SAN RAFAEL DEL ALTO DE LA ESTANCIA	CI 63A SUR 74C 67
78	CT-3902	CIUDAD BOLIVAR	19	SAN RAFAEL DEL ALTO DE LA ESTANCIA	CALLE 63A SUR # 74C-63
79	CT-3902	CIUDAD BOLIVAR	19	SAN RAFAEL DEL ALTO DE LA ESTANCIA	CI 63A SUR 74C 57
80	CT-3902	CIUDAD BOLIVAR	19	SAN RAFAEL DEL ALTO DE LA ESTANCIA	CI 63A SUR 74C 53
81	CT-3902	CIUDAD BOLIVAR	19	SAN RAFAEL DEL ALTO DE LA ESTANCIA	CI 63A SUR 74C 43
82	CT-3902	CIUDAD BOLIVAR	19	SAN RAFAEL DEL ALTO DE LA ESTANCIA	KR 74C BIS 63A 07 SUR
83	CT-4221	CIUDAD BOLIVAR	19	SAN RAFAEL DEL ALTO DE LA ESTANCIA	CARRERA 74H # 63A - 09 SUR
84	CT-3902	CIUDAD BOLIVAR	19	SAN RAFAEL DEL ALTO DE LA ESTANCIA	KR 74H 63A 12 SUR
85	CT-4221	CIUDAD BOLIVAR	19	SAN RAFAEL DEL ALTO DE LA ESTANCIA	CI 63B SUR 74H 44
86	CT-4221	CIUDAD BOLIVAR	19	SAN RAFAEL DEL ALTO DE LA ESTANCIA	CI 63B SUR 74H 24
87	CT-4221	CIUDAD BOLIVAR	19	SAN RAFAEL DEL ALTO DE LA ESTANCIA	CI 63B SUR 74H 20
88	CT-4221	CIUDAD BOLIVAR	19	SAN RAFAEL DEL ALTO DE LA ESTANCIA	CI 63B SUR 74H 12
89	CT-4221	CIUDAD BOLIVAR	19	SAN RAFAEL DEL ALTO DE LA ESTANCIA	KR 74H 63A 17 SUR
90	CT-3902	CIUDAD BOLIVAR	19	SAN RAFAEL DEL ALTO DE LA ESTANCIA	KR 74H 63A 18 SUR
91	CT-3902	CIUDAD BOLIVAR	19	SAN RAFAEL DEL ALTO DE LA ESTANCIA	CI 63B SUR 74C 88
92	CT-3902	CIUDAD BOLIVAR	19	SAN RAFAEL DEL ALTO DE LA ESTANCIA	CI 63B SUR 74C 84
93	CT-3902	CIUDAD BOLIVAR	19	SAN RAFAEL DEL ALTO DE LA ESTANCIA	CI 63B 74C 76
94	CT-3902	CIUDAD BOLIVAR	19	SAN RAFAEL DEL ALTO DE LA ESTANCIA	CI 63B SUR 74C 72
95	CT-3902	CIUDAD BOLIVAR	19	SAN RAFAEL DEL ALTO DE LA ESTANCIA	CI 63B SUR 74C 68
96	CT-3902	CIUDAD BOLIVAR	19	SAN RAFAEL DEL ALTO DE LA ESTANCIA	CI 63B SUR 74C 56
97	CT-3902	CIUDAD BOLIVAR	19	SAN RAFAEL DEL ALTO DE LA ESTANCIA	CI 63B SUR 74C 44
98	CT-3902	CIUDAD BOLIVAR	19	SAN RAFAEL DEL ALTO DE LA ESTANCIA	KR 74C BIS 63A 17 SUR
99	CT-3902	CIUDAD BOLIVAR	19	SAN RAFAEL DEL ALTO DE LA ESTANCIA	CI 63B SUR 74C 92
100	CT-3900	CIUDAD BOLIVAR	19	EL MIRADOR DE LA ESTANCIA	KR 75 63B 12 SUR
101	CT-3900	CIUDAD BOLIVAR	19	EL MIRADOR DE LA ESTANCIA	KR 75I 63B 05 SUR
102	CT-3900	CIUDAD BOLIVAR	19	EL MIRADOR DE LA ESTANCIA	CI 63B SUR 75I 17
103	CT-3736	CIUDAD BOLIVAR	19	SAN RAFAEL DEL ALTO DE LA ESTANCIA	CI 63B SUR 74H 39
104	CT-3900	CIUDAD BOLIVAR	19	EL MIRADOR DE LA ESTANCIA	KR 75J 63B 05 SUR
105	CT-3900	CIUDAD BOLIVAR	19	EL MIRADOR DE LA ESTANCIA	KR 75H 63A 47 SUR
106	CT-3736	CIUDAD BOLIVAR	19	SAN RAFAEL DEL ALTO DE LA ESTANCIA	KR 74H 63B 11 SUR
107	CT-3900	CIUDAD BOLIVAR	19	EL MIRADOR DE LA ESTANCIA	KR 75I 63B 17 SUR
108	CT-3900	CIUDAD BOLIVAR	19	EL MIRADOR DE LA ESTANCIA	KR 75I 63B 30 SUR
109	CT-3736	CIUDAD BOLIVAR	19	SAN RAFAEL DEL ALTO DE LA ESTANCIA	CI 63C SUR 74H 32
110	CT-3736	CIUDAD BOLIVAR	19	SAN RAFAEL DEL ALTO DE LA ESTANCIA	CI 63C SUR 74H 30
111	CT-3900	CIUDAD BOLIVAR	19	EL MIRADOR DE LA ESTANCIA	KR 75H 63A 59 SUR
112	CT-3736	CIUDAD BOLIVAR	19	SAN RAFAEL DEL ALTO DE LA ESTANCIA	CALLE 63B # 74H
113	CT-3736	CIUDAD BOLIVAR	19	SAN RAFAEL DEL ALTO DE LA ESTANCIA	CI 63B SUR 74H 19
114	CT-3736	CIUDAD BOLIVAR	19	SAN RAFAEL DEL ALTO DE LA ESTANCIA	CI 63B SUR 74H 15
115	CT-3736	CIUDAD BOLIVAR	19	SAN RAFAEL DEL ALTO DE LA ESTANCIA	CALLE 63B # 74H-09
116	CT-3900	CIUDAD BOLIVAR	19	EL MIRADOR DE LA ESTANCIA	KR 75I 63B 09 SUR
117	CT-3736	CIUDAD BOLIVAR	19	SAN RAFAEL DEL ALTO DE LA ESTANCIA	CI 63B SUR 74C 95
118	CT-3736	CIUDAD BOLIVAR	19	SAN RAFAEL DEL ALTO DE LA ESTANCIA	CI 63B SUR 74C 87
119	CT-3736	CIUDAD BOLIVAR	19	SAN RAFAEL DEL ALTO DE LA ESTANCIA	CI 63B SUR 74C 83
120	CT-3736	CIUDAD BOLIVAR	19	SAN RAFAEL DEL ALTO DE LA ESTANCIA	CI 63B SUR 74C 79
121	CT-3736	CIUDAD BOLIVAR	19	SAN RAFAEL DEL ALTO DE LA ESTANCIA	CI 63B SUR 74C 75
122	CT-3902	CIUDAD BOLIVAR	19	SAN RAFAEL DEL ALTO DE LA ESTANCIA	CI 63B SUR 74C 67
123	CT-3902	CIUDAD BOLIVAR	19	SAN RAFAEL DEL ALTO DE LA ESTANCIA	CI 63B SUR 74C 63
124	CT-3902	CIUDAD BOLIVAR	19	SAN RAFAEL DEL ALTO DE LA ESTANCIA	CI 63B SUR 74C 59
125	CT-3902	CIUDAD BOLIVAR	19	SAN RAFAEL DEL ALTO DE LA ESTANCIA	CI 63B SUR 74C 55
126	CT-3902	CIUDAD BOLIVAR	19	SAN RAFAEL DEL ALTO DE LA ESTANCIA	CI 63B SUR 74C 51
127	CT-3902	CIUDAD BOLIVAR	19	SAN RAFAEL DEL ALTO DE LA ESTANCIA	CI 63B SUR 74A 21
128	CT-3902	CIUDAD BOLIVAR	19	SAN RAFAEL DEL ALTO DE LA ESTANCIA	CI 63B SUR 74A 13 MJ 1
129	CT-3902	CIUDAD BOLIVAR	19	SAN RAFAEL DEL ALTO DE LA ESTANCIA	CI 63B SUR 74C 47
130	CT-3902	CIUDAD BOLIVAR	19	SAN RAFAEL DEL ALTO DE LA ESTANCIA	CI 63B SUR 74A 33
131	CT-3902	CIUDAD BOLIVAR	19	SAN RAFAEL DEL ALTO DE LA ESTANCIA	CI 63B SUR 74A 09
132	CT-3902	CIUDAD BOLIVAR	19	SAN RAFAEL DEL ALTO DE LA ESTANCIA	CI 63B SUR 74C 43
133	CT-3902	CIUDAD BOLIVAR	19	SAN RAFAEL DEL ALTO DE LA ESTANCIA	CI 63B SUR 74C 39
134	CT-3902	CIUDAD BOLIVAR	19	SAN RAFAEL DEL ALTO DE LA ESTANCIA	CI 63B SUR 74A 41
135	CT-3902	CIUDAD BOLIVAR	19	SAN RAFAEL DEL ALTO DE LA ESTANCIA	CI 63B SUR 74A 45
136	CT-3902	CIUDAD BOLIVAR	19	SAN RAFAEL DEL ALTO DE LA ESTANCIA	CI 63B SUR 74A 49
137	CT-3900	CIUDAD BOLIVAR	19	EL MIRADOR DE LA ESTANCIA	CI 63C SUR 75I 18
138	CT-3900	CIUDAD BOLIVAR	19	EL MIRADOR DE LA ESTANCIA	CI 63C SUR 75I 30
139	CT-3736	CIUDAD BOLIVAR	19	SAN RAFAEL DEL ALTO DE LA ESTANCIA	CALLE 63C SUR # 74H - 38
140	CT-3900	CIUDAD BOLIVAR	19	EL MIRADOR DE LA ESTANCIA	KR 75I 63B 23 SUR
141	CT-3736	CIUDAD BOLIVAR	19	SAN RAFAEL DEL ALTO DE LA ESTANCIA	KR 74H 63B 17 SUR
142	CT-3736	CIUDAD BOLIVAR	19	SAN RAFAEL DEL ALTO DE LA ESTANCIA	CI 63C SUR 74H 10
143	CT-3756	CIUDAD BOLIVAR	19	SAN RAFAEL DEL ALTO DE LA ESTANCIA	KR 74H 63B 16 SUR
144	CT-3900	CIUDAD BOLIVAR	19	EL MIRADOR DE LA ESTANCIA	KR 75J 63B 17 SUR

ANEXO 2 ZONAS DE ALTO RIESGO NO MITIGABLE

ID	DOCUMENTO	LocNombre	LocCodigo	BARRIO	DIRECCION
145	CT-3736	CIUDAD BOLIVAR	19	SAN RAFAEL DEL ALTO DE LA ESTANCIA	CI 63C SUR 74C 88
146	CT-3736	CIUDAD BOLIVAR	19	SAN RAFAEL DEL ALTO DE LA ESTANCIA	CI 63C SUR 74C 84
147	CT-3736	CIUDAD BOLIVAR	19	SAN RAFAEL DEL ALTO DE LA ESTANCIA	CI 63C SUR 74C 80
148	CT-3736	CIUDAD BOLIVAR	19	SAN RAFAEL DEL ALTO DE LA ESTANCIA	CI 63C SUR 74C 72
149	CT-3902	CIUDAD BOLIVAR	19	SAN RAFAEL DEL ALTO DE LA ESTANCIA	CALLE 63C SUR # 74C-68
150	CT-3902	CIUDAD BOLIVAR	19	SAN RAFAEL DEL ALTO DE LA ESTANCIA	CI 63C SUR 74C 56
151	CT-3902	CIUDAD BOLIVAR	19	SAN RAFAEL DEL ALTO DE LA ESTANCIA	CI 63C SUR 74C 52
152	CT-3902	CIUDAD BOLIVAR	19	SAN RAFAEL DEL ALTO DE LA ESTANCIA	CI 63C SUR 74A 38
153	CT-3902	CIUDAD BOLIVAR	19	SAN RAFAEL DEL ALTO DE LA ESTANCIA	CI 63C SUR 74A 34
154	CT-3902	CIUDAD BOLIVAR	19	SAN RAFAEL DEL ALTO DE LA ESTANCIA	CI 63C SUR 74C 48
155	CT-3902	CIUDAD BOLIVAR	19	SAN RAFAEL DEL ALTO DE LA ESTANCIA	CI 63C SUR 74C 44
156	CT-3902	CIUDAD BOLIVAR	19	SAN RAFAEL DEL ALTO DE LA ESTANCIA	CI 63C SUR 74A 42
157	CT-3902	CIUDAD BOLIVAR	19	SAN RAFAEL DEL ALTO DE LA ESTANCIA	CI 63C SUR 74A 30
158	CT-3902	CIUDAD BOLIVAR	19	SAN RAFAEL DEL ALTO DE LA ESTANCIA	CI 63C SUR 74A 46
159	CT-3900	CIUDAD BOLIVAR	19	EL MIRADOR DE LA ESTANCIA	KR 75K 63A 42 SUR
160	CT-3900	CIUDAD BOLIVAR	19	EL MIRADOR DE LA ESTANCIA	KR 75I 63C 06 SUR
161	CT-3900	CIUDAD BOLIVAR	19	EL MIRADOR DE LA ESTANCIA	KR 75I 63B 23 SUR
162	CT-3736	CIUDAD BOLIVAR	19	SAN RAFAEL DEL ALTO DE LA ESTANCIA	KR 74H 63B 22 SUR
163	CT-3900	CIUDAD BOLIVAR	19	EL MIRADOR DE LA ESTANCIA	KR 75H 63A 65 SUR
164	CT-3900	CIUDAD BOLIVAR	19	EL MIRADOR DE LA ESTANCIA	KR 75K 63A 48 SUR
165	CT-3900	CIUDAD BOLIVAR	19	EL MIRADOR DE LA ESTANCIA	KR 75I 63C 05 SUR
166	CT-3900	CIUDAD BOLIVAR	19	EL MIRADOR DE LA ESTANCIA	KR 75K 63A 47 SUR
167	CT-3900	CIUDAD BOLIVAR	19	EL MIRADOR DE LA ESTANCIA	KR 75I 63B 29 SUR
168	CT-3900	CIUDAD BOLIVAR	19	EL MIRADOR DE LA ESTANCIA	KR 75H 63A 71 SUR
169	CT-3900	CIUDAD BOLIVAR	19	EL MIRADOR DE LA ESTANCIA	KR 75K 63A 54 SUR
170	CT-3900	CIUDAD BOLIVAR	19	EL MIRADOR DE LA ESTANCIA	CI 63C SUR 75I 23
171	CT-3900	CIUDAD BOLIVAR	19	EL MIRADOR DE LA ESTANCIA	KR 75I 63C 11 SUR MJ 1
172	CT-3736	CIUDAD BOLIVAR	19	SAN RAFAEL DEL ALTO DE LA ESTANCIA	CI 63C SUR 74C 75
173	CT-3736	CIUDAD BOLIVAR	19	SAN RAFAEL DEL ALTO DE LA ESTANCIA	CI 63C SUR 74C 99
174	CT-3756	CIUDAD BOLIVAR	19	SAN RAFAEL DEL ALTO DE LA ESTANCIA	CI 63C S 74C 95
175	CT-3736	CIUDAD BOLIVAR	19	SAN RAFAEL DEL ALTO DE LA ESTANCIA	CI 63C SUR 74C 91
176	CT-3736	CIUDAD BOLIVAR	19	SAN RAFAEL DEL ALTO DE LA ESTANCIA	CI 63C SUR 74C 87
177	CT-3736	CIUDAD BOLIVAR	19	SAN RAFAEL DEL ALTO DE LA ESTANCIA	CI 63C SUR 74C 83
178	CT-3736	CIUDAD BOLIVAR	19	SAN RAFAEL DEL ALTO DE LA ESTANCIA	CI 63C SUR 74C 79
179	CT-3736	CIUDAD BOLIVAR	19	SAN RAFAEL DEL ALTO DE LA ESTANCIA	CI 63C SUR 74C 71
180	CT-3736	CIUDAD BOLIVAR	19	SAN RAFAEL DEL ALTO DE LA ESTANCIA	CI 63C SUR 74C 67
181	CT-3736	CIUDAD BOLIVAR	19	SAN RAFAEL DEL ALTO DE LA ESTANCIA	CI 63C SUR 74C 63
182	CT-3736	CIUDAD BOLIVAR	19	SAN RAFAEL DEL ALTO DE LA ESTANCIA	CI 63C SUR 74C 59
183	CT-3736	CIUDAD BOLIVAR	19	SAN RAFAEL DEL ALTO DE LA ESTANCIA	CI 63C SUR 74C 55
184	CT-3736	CIUDAD BOLIVAR	19	SAN RAFAEL DEL ALTO DE LA ESTANCIA	CI 63C SUR 74C 51
185	CT-3736	CIUDAD BOLIVAR	19	SAN RAFAEL DEL ALTO DE LA ESTANCIA	CI 63C SUR 74C 47
186	CT-3900	CIUDAD BOLIVAR	19	EL MIRADOR DE LA ESTANCIA	KR 75L 63A 54 SUR
187	CT-3900	CIUDAD BOLIVAR	19	EL MIRADOR DE LA ESTANCIA	KR 75I 63C 11 SUR
188	CT-3900	CIUDAD BOLIVAR	19	EL MIRADOR DE LA ESTANCIA	CI 64 SUR 75I 18
189	CT-3900	CIUDAD BOLIVAR	19	EL MIRADOR DE LA ESTANCIA	KR 75K 63A 66 SUR
190	CT-3900	CIUDAD BOLIVAR	19	EL MIRADOR DE LA ESTANCIA	KR 75L BIS 63A 54 SUR
191	CT-3899	CIUDAD BOLIVAR	19	BARRIO LOS III REYES PRIMERA ETAPA	KR 76B 63A 23 SUR
192	CT-3899	CIUDAD BOLIVAR	19	BARRIO LOS III REYES PRIMERA ETAPA	KR 76C 63A 24 SUR
193	CT-3900	CIUDAD BOLIVAR	19	EL MIRADOR DE LA ESTANCIA	KR 75I 63A 66 SUR
194	CT-4062	CIUDAD BOLIVAR	19	EL MIRADOR DE LA ESTANCIA	KR 75L BIS 63A 60 SUR
195	CT-3900	CIUDAD BOLIVAR	19	EL MIRADOR DE LA ESTANCIA	KR 75M 63A 54 SUR
196	CT-3899	CIUDAD BOLIVAR	19	BARRIO LOS III REYES PRIMERA ETAPA	KR 76C 63A 27 SUR
197	CT-3900	CIUDAD BOLIVAR	19	EL MIRADOR DE LA ESTANCIA	CI 64 SUR 75J 06
198	CT-3900	CIUDAD BOLIVAR	19	EL MIRADOR DE LA ESTANCIA	KR 75L 63A 65 SUR
199	CT-4062	CIUDAD BOLIVAR	19	EL MIRADOR DE LA ESTANCIA	KR 75L BIS 63A 59 SUR
200	CT-3900	CIUDAD BOLIVAR	19	EL MIRADOR DE LA ESTANCIA	CI 64 SUR 75J 12
201	CT-3899	CIUDAD BOLIVAR	19	BARRIO LOS III REYES PRIMERA ETAPA	KR 76C 63A 28 SUR
202	CT-3900	CIUDAD BOLIVAR	19	EL MIRADOR DE LA ESTANCIA	KR 75M 63A 53 SUR
203	CT-3900	CIUDAD BOLIVAR	19	EL MIRADOR DE LA ESTANCIA	KR 76 63A 47 SUR
204	CT-3899	CIUDAD BOLIVAR	19	BARRIO LOS III REYES PRIMERA ETAPA	KR 76C 63A 31 SUR
205	CT-3900	CIUDAD BOLIVAR	19	EL MIRADOR DE LA ESTANCIA	KR 75I 63A 71 SUR
206	CT-4062	CIUDAD BOLIVAR	19	EL MIRADOR DE LA ESTANCIA	KR 75L BIS 63A 63 SUR
207	CT-3899	CIUDAD BOLIVAR	19	BARRIO LOS III REYES PRIMERA ETAPA	KR 76B 63A 31 SUR
208	CT-3900	CIUDAD BOLIVAR	19	EL MIRADOR DE LA ESTANCIA	CI 64 SUR 75K 12
209	CT-3899	CIUDAD BOLIVAR	19	BARRIO LOS III REYES PRIMERA ETAPA	KR 76C 63A 32 SUR
210	CT-3900	CIUDAD BOLIVAR	19	EL MIRADOR DE LA ESTANCIA	KR 75M 63A 66 SUR
211	CT-3900	CIUDAD BOLIVAR	19	EL MIRADOR DE LA ESTANCIA	KR 75M 63A 59 SUR
212	CT-3900	CIUDAD BOLIVAR	19	EL MIRADOR DE LA ESTANCIA	KR 76 63A 51 SUR
213	CT-3900	CIUDAD BOLIVAR	19	EL MIRADOR DE LA ESTANCIA	CI 64 SUR 75K 24
214	CT-3899	CIUDAD BOLIVAR	19	BARRIO LOS III REYES PRIMERA ETAPA	KR 76D 63A 35 SUR
215	CT-3900	CIUDAD BOLIVAR	19	EL MIRADOR DE LA ESTANCIA	KR 76A 63A 54 SUR
216	CT-3900	CIUDAD BOLIVAR	19	EL MIRADOR DE LA ESTANCIA	KR 76 63A 60 SUR

ANEXO 2 ZONAS DE ALTO RIESGO NO MITIGABLE

ID	DOCUMENTO	LocNombre	LocCodigo	BARRIO	DIRECCION
217	CT-3899	CIUDAD BOLIVAR	19	BARRIO LOS III REYES PRIMERA ETAPA	KR 76C 63A 35 SUR
218	CT-3900	CIUDAD BOLIVAR	19	EL MIRADOR DE LA ESTANCIA	CI 64 SUR 75L 06
219	CT-3900	CIUDAD BOLIVAR	19	EL MIRADOR DE LA ESTANCIA	KR 75L BIS 63A 71 SUR
220	CT-4046	CIUDAD BOLIVAR	19	BARRIO LOS III REYES PRIMERA ETAPA	KR 76B 63A 54 SUR
221	CT-3899	CIUDAD BOLIVAR	19	BARRIO LOS III REYES PRIMERA ETAPA	KR 76D 63A 40 SUR
222	CT-3899	CIUDAD BOLIVAR	19	BARRIO LOS III REYES PRIMERA ETAPA	KR 76B 63A 35 SUR
223	CT-3900	CIUDAD BOLIVAR	19	EL MIRADOR DE LA ESTANCIA	CI 64 SUR 75L 18
224	CT-3899	CIUDAD BOLIVAR	19	BARRIO LOS III REYES PRIMERA ETAPA	KR 76C 63A 36 SUR
225	CT-3900	CIUDAD BOLIVAR	19	EL MIRADOR DE LA ESTANCIA	KR 75M 63A 72 SUR
226	CT-3900	CIUDAD BOLIVAR	19	EL MIRADOR DE LA ESTANCIA	CI 64 S 75L 30
227	CT-3725	CIUDAD BOLIVAR	19	ESPINO I	CI 64A SUR 75D 12
228	CT-3899	CIUDAD BOLIVAR	19	BARRIO LOS III REYES PRIMERA ETAPA	KR 76D 63A 39 SUR
229	CT-3725	CIUDAD BOLIVAR	19	ESPINO I	CI 64A SUR 75D 18
230	CT-3900	CIUDAD BOLIVAR	19	EL MIRADOR DE LA ESTANCIA	KR 76A 63A 60 SUR
231	CT-3900	CIUDAD BOLIVAR	19	EL MIRADOR DE LA ESTANCIA	KR 76 63A 66 SUR
232	CT-3899	CIUDAD BOLIVAR	19	BARRIO LOS III REYES PRIMERA ETAPA	KR 76A 63A 47 SUR
233	CT-3899	CIUDAD BOLIVAR	19	BARRIO LOS III REYES PRIMERA ETAPA	KR 76D 63A 44 SUR
234	CT-4046	CIUDAD BOLIVAR	19	BARRIO LOS III REYES PRIMERA ETAPA	KR 76B 63A 39 SUR
235	CT-3900	CIUDAD BOLIVAR	19	EL MIRADOR DE LA ESTANCIA	CI 64 SUR 75L 42
236	CT-3899	CIUDAD BOLIVAR	19	BARRIO LOS III REYES PRIMERA ETAPA	KR 76C 63A 40 SUR
237	CT-3900	CIUDAD BOLIVAR	19	EL MIRADOR DE LA ESTANCIA	CI 64 SUR 75J 05
238	CT-3900	CIUDAD BOLIVAR	19	EL MIRADOR DE LA ESTANCIA	KR 75M 63A 78 SUR
239	CT-3899	CIUDAD BOLIVAR	19	BARRIO LOS III REYES PRIMERA ETAPA	KR 76D 63A 43 SUR
240	CT-3899	CIUDAD BOLIVAR	19	BARRIO LOS III REYES PRIMERA ETAPA	KR 77 63A 42 SUR
241	CT-3900	CIUDAD BOLIVAR	19	EL MIRADOR DE LA ESTANCIA	KR 75K 64 12 SUR
242	CT-3899	CIUDAD BOLIVAR	19	BARRIO LOS III REYES PRIMERA ETAPA	KR 76C 63A 43 SUR
243	CT-3899	CIUDAD BOLIVAR	19	BARRIO LOS III REYES PRIMERA ETAPA	KR 76D 63A 48 SUR
244	CT-3900	CIUDAD BOLIVAR	19	EL MIRADOR DE LA ESTANCIA	CI 64 SUR 75K 03
245	CT-3900	CIUDAD BOLIVAR	19	EL MIRADOR DE LA ESTANCIA	KR 75M 63A 77 SUR
246	CT-3900	CIUDAD BOLIVAR	19	EL MIRADOR DE LA ESTANCIA	KR 76 63A 71 SUR
247	CT-3900	CIUDAD BOLIVAR	19	EL MIRADOR DE LA ESTANCIA	CI 64 SUR 75K 11
248	CT-3900	CIUDAD BOLIVAR	19	EL MIRADOR DE LA ESTANCIA	CI 64 SUR 75M 12
249	CT-3900	CIUDAD BOLIVAR	19	EL MIRADOR DE LA ESTANCIA	KR 75K 64 18 SUR
250	CT-3900	CIUDAD BOLIVAR	19	EL MIRADOR DE LA ESTANCIA	CI 64 SUR 75L 17
251	CT-3725	CIUDAD BOLIVAR	19	ESPINO I	CI 64A SUR 75 23
252	CT-3899	CIUDAD BOLIVAR	19	BARRIO LOS III REYES PRIMERA ETAPA	KR 77 63A 52 SUR
253	CT-3900	CIUDAD BOLIVAR	19	EL MIRADOR DE LA ESTANCIA	CI 64 SUR 75L 23
254	CT-3725	CIUDAD BOLIVAR	19	ESPINO I	CI 64A SUR 75 29
255	CT-3899	CIUDAD BOLIVAR	19	BARRIO LOS III REYES PRIMERA ETAPA	KR 76A 63A 63 SUR
256	CT-3725	CIUDAD BOLIVAR	19	ESPINO I	CI 64A SUR 75 35
257	CT-3899	CIUDAD BOLIVAR	19	BARRIO LOS III REYES PRIMERA ETAPA	KR 76C 63A 52 SUR
258	CT-3900	CIUDAD BOLIVAR	19	EL MIRADOR DE LA ESTANCIA	KR 75J 64 23 SUR
259	CT-3725	CIUDAD BOLIVAR	19	ESPINO I	CI 64A SUR 75 41
260	CT-3900	CIUDAD BOLIVAR	19	EL MIRADOR DE LA ESTANCIA	KR 75K 64 15 SUR
261	CT-3900	CIUDAD BOLIVAR	19	EL MIRADOR DE LA ESTANCIA	CI 64 SUR 75L 35 MJ 1
262	CT-3725	CIUDAD BOLIVAR	19	ESPINO I	CI 64A SUR 75 47
263	CT-3900	CIUDAD BOLIVAR	19	EL MIRADOR DE LA ESTANCIA	CI 64 SUR 75L 41
264	CT-3725	CIUDAD BOLIVAR	19	ESPINO I	CI 64A SUR 75 53
265	CT-3899	CIUDAD BOLIVAR	19	BARRIO LOS III REYES PRIMERA ETAPA	KR 76D 63A 55 SUR
266	CT-3899	CIUDAD BOLIVAR	19	BARRIO LOS III REYES PRIMERA ETAPA	KR 76C 63A 55 SUR
267	CT-3900	CIUDAD BOLIVAR	19	EL MIRADOR DE LA ESTANCIA	CI 64 SUR 75L 53
268	CT-3899	CIUDAD BOLIVAR	19	BARRIO LOS III REYES PRIMERA ETAPA	KR 76A 63A 69 SUR
269	CT-3899	CIUDAD BOLIVAR	19	BARRIO LOS III REYES PRIMERA ETAPA	KR 76D 62A 60 SUR
270	CT-3899	CIUDAD BOLIVAR	19	BARRIO LOS III REYES PRIMERA ETAPA	KR 76C 63A 56 SUR
271	CT-3900	CIUDAD BOLIVAR	19	EL MIRADOR DE LA ESTANCIA	KR 75J 64 29 SUR
272	CT-3900	CIUDAD BOLIVAR	19	EL MIRADOR DE LA ESTANCIA	KR 75L 64 17 SUR
273	CT-3735	CIUDAD BOLIVAR	19	ESPINO I	CI 64B SUR 75 12
274	CT-3725	CIUDAD BOLIVAR	19	ESPINO I	CI 64B SUR 75 18
275	CT-3900	CIUDAD BOLIVAR	19	EL MIRADOR DE LA ESTANCIA	KR 75L 64 24 SUR
276	CT-3725	CIUDAD BOLIVAR	19	ESPINO I	KR 75H 64A 10 SUR
277	CT-3900	CIUDAD BOLIVAR	19	EL MIRADOR DE LA ESTANCIA	KR 75L BIS 64 18 SUR
278	CT-3900	CIUDAD BOLIVAR	19	EL MIRADOR DE LA ESTANCIA	CI 64 SUR 75M 17
279	CT-3725	CIUDAD BOLIVAR	19	ESPINO I	CI 64B SUR 75 24
280	CT-3899	CIUDAD BOLIVAR	19	BARRIO LOS III REYES PRIMERA ETAPA	KR 76C 63A 59 SUR
281	CT-3900	CIUDAD BOLIVAR	19	EL MIRADOR DE LA ESTANCIA	CI 64 SUR 75M 23
282	CT-3899	CIUDAD BOLIVAR	19	BARRIO LOS III REYES PRIMERA ETAPA	KR 76D 63A 64 SUR
283	CT-3899	CIUDAD BOLIVAR	19	BARRIO LOS III REYES PRIMERA ETAPA	KR 76B 63A 59 SUR
284	CT-3899	CIUDAD BOLIVAR	19	BARRIO LOS III REYES PRIMERA ETAPA	KR 76C 63A 60 SUR
285	CT-3725	CIUDAD BOLIVAR	19	ESPINO I	CI 64B SUR 75 42
286	CT-3900	CIUDAD BOLIVAR	19	EL MIRADOR DE LA ESTANCIA	KR 75L BIS 64 17 SUR
287	CT-3900	CIUDAD BOLIVAR	19	EL MIRADOR DE LA ESTANCIA	CI 64 SUR 76 03
288	CT-3725	CIUDAD BOLIVAR	19	ESPINO I	CI 64B SUR 75 48

ANEXO 2 ZONAS DE ALTO RIESGO NO MITIGABLE

ID	DOCUMENTO	LocNombre	LocCodigo	BARRIO	DIRECCION
289	CT-3725	CIUDAD BOLIVAR	19	ESPINO I	CI 64B SUR 75 54
290	CT-3900	CIUDAD BOLIVAR	19	EL MIRADOR DE LA ESTANCIA	KR 75M 64 16 SUR
291	CT-3900	CIUDAD BOLIVAR	19	EL MIRADOR DE LA ESTANCIA	CI 64 SUR 76 17
292	CT-3735	CIUDAD BOLIVAR	19	ESPINO I	CI 64B SUR 75 60
293	CT-3897	CIUDAD BOLIVAR	19	ESPINO III SECTOR	KR 73I 63A 17 SUR
294	CT-4046	CIUDAD BOLIVAR	19	BARRIO LOS III REYES PRIMERA ETAPA	KR 76B 63A 63 SUR
295	CT-3899	CIUDAD BOLIVAR	19	BARRIO LOS III REYES PRIMERA ETAPA	KR 76C 63A 64 SUR
296	CT-3900	CIUDAD BOLIVAR	19	EL MIRADOR DE LA ESTANCIA	KR 75L BIS 64 23 SUR
297	CT-3900	CIUDAD BOLIVAR	19	EL MIRADOR DE LA ESTANCIA	KR 75L 64 29 S
298	CT-3900	CIUDAD BOLIVAR	19	EL MIRADOR DE LA ESTANCIA	KR 75M 64 17 SUR
299	CT-3900	CIUDAD BOLIVAR	19	EL MIRADOR DE LA ESTANCIA	KR 75L BIS 64 30 SUR
300	CT-3900	CIUDAD BOLIVAR	19	EL MIRADOR DE LA ESTANCIA	KR 75M 64 24 SUR
301	CT-3900	CIUDAD BOLIVAR	19	EL MIRADOR DE LA ESTANCIA	KR 76 64 18 SUR
302	CT-3899	CIUDAD BOLIVAR	19	BARRIO LOS III REYES PRIMERA ETAPA	KR 76B 63A 86 SUR
303	CT-3899	CIUDAD BOLIVAR	19	BARRIO LOS III REYES PRIMERA ETAPA	KR 76D 63A 67 SUR
304	CT-3899	CIUDAD BOLIVAR	19	BARRIO LOS III REYES PRIMERA ETAPA	KR 77 63A 68 SUR
305	CT-3725	CIUDAD BOLIVAR	19	ESPINO I	KR 75H 64A 22 SUR
306	CT-3899	CIUDAD BOLIVAR	19	BARRIO LOS III REYES PRIMERA ETAPA	KR 76D 63A 72 SUR
307	CT-3899	CIUDAD BOLIVAR	19	BARRIO LOS III REYES PRIMERA ETAPA	KR 76C 63A 68 SUR
308	CT-3900	CIUDAD BOLIVAR	19	EL MIRADOR DE LA ESTANCIA	KR 75 L 64 33 SUR MJ 1
309	CT-3900	CIUDAD BOLIVAR	19	EL MIRADOR DE LA ESTANCIA	KR 75L BIS 64 29 SUR
310	CT-3900	CIUDAD BOLIVAR	19	EL MIRADOR DE LA ESTANCIA	KR 76 64 17 SUR
311	CT-3900	CIUDAD BOLIVAR	19	EL MIRADOR DE LA ESTANCIA	KR 75M 64 23 SUR
312	CT-3725	CIUDAD BOLIVAR	19	ESPINO I	CI 64B SUR 75 17
313	CT-3900	CIUDAD BOLIVAR	19	EL MIRADOR DE LA ESTANCIA	KR 75M 64 30 SUR
314	CT-3725	CIUDAD BOLIVAR	19	ESPINO I	CI 64B SUR 75 23
315	CT-3900	CIUDAD BOLIVAR	19	EL MIRADOR DE LA ESTANCIA	KR 76A 64 18 SUR
316	CT-3899	CIUDAD BOLIVAR	19	BARRIO LOS III REYES PRIMERA ETAPA	KR 76B 63A 88 SUR
317	CT-3899	CIUDAD BOLIVAR	19	BARRIO LOS III REYES PRIMERA ETAPA	KR 76D 63A 71 SUR
318	CT-3899	CIUDAD BOLIVAR	19	BARRIO LOS III REYES PRIMERA ETAPA	KR 77 63A 72 SUR
319	CT-3900	CIUDAD BOLIVAR	19	EL MIRADOR DE LA ESTANCIA	KR 75M 64 29 SUR
320	CT-3897	CIUDAD BOLIVAR	19	ESPINO III SECTOR	KR 73I 63B 05 SUR
321	CT-3725	CIUDAD BOLIVAR	19	ESPINO I	CI 64B SUR 75 53
322	CT-3900	CIUDAD BOLIVAR	19	EL MIRADOR DE LA ESTANCIA	KR 76A 64 24 SUR
323	CT-3899	CIUDAD BOLIVAR	19	BARRIO LOS III REYES PRIMERA ETAPA	KR 76A 64 17 SUR
324	CT-3725	CIUDAD BOLIVAR	19	ESPINO I	CI 64B SUR 75 59
325	CT-4046	CIUDAD BOLIVAR	19	BARRIO LOS III REYES PRIMERA ETAPA	CI 64A SUR 76A 12
326	CT-3725	CIUDAD BOLIVAR	19	ESPINO I	CI 64B SUR 75 65
327	CT-4046	CIUDAD BOLIVAR	19	BARRIO LOS III REYES PRIMERA ETAPA	KR 76B 63A 90 SUR
328	CT-3899	CIUDAD BOLIVAR	19	BARRIO LOS III REYES PRIMERA ETAPA	KR 76B 63A 75 SUR
329	CT-3725	CIUDAD BOLIVAR	19	ESPINO I	CI 64C SUR 75 06
330	CT-4046	CIUDAD BOLIVAR	19	BARRIO LOS III REYES PRIMERA ETAPA	KR 76C 63A 76 SUR
331	CT-3899	CIUDAD BOLIVAR	19	BARRIO LOS III REYES PRIMERA ETAPA	KR 76D 63A 79 SUR
332	CT-3725	CIUDAD BOLIVAR	19	ESPINO I	CI 64B SUR 75H 29
333	CT-3897	CIUDAD BOLIVAR	19	ESPINO III SECTOR	KR 73I 63B 23 SUR
334	CT-3725	CIUDAD BOLIVAR	19	ESPINO I	CI 64C SUR 75 66
335	CT-3725	CIUDAD BOLIVAR	19	ESPINO I	CI 64B SUR 75H 35
336	CT-3899	CIUDAD BOLIVAR	19	BARRIO LOS III REYES PRIMERA ETAPA	KR 76C 63A 84 SUR
337	CT-3899	CIUDAD BOLIVAR	19	BARRIO LOS III REYES PRIMERA ETAPA	KR 76D 63A 83 SUR
338	CT-3899	CIUDAD BOLIVAR	19	BARRIO LOS III REYES PRIMERA ETAPA	KR 77 63A 84 SUR
339	CT-3725	CIUDAD BOLIVAR	19	ESPINO I	CI 64C SUR 75 72
340	CT-3725	CIUDAD BOLIVAR	19	ESPINO I	CI 64B SUR 75H 41
341	CT-3725	CIUDAD BOLIVAR	19	ESPINO I	CI 64C SUR 75 78
342	CT-3725	CIUDAD BOLIVAR	19	ESPINO I	CI 64B SUR 75H 47
343	CT-3897	CIUDAD BOLIVAR	19	ESPINO III SECTOR	KR 73I 63B 17 SUR IN 1
344	CT-3899	CIUDAD BOLIVAR	19	BARRIO LOS III REYES PRIMERA ETAPA	KR 76B 63A 93 SUR
345	CT-3725	CIUDAD BOLIVAR	19	ESPINO I	CI 64C SUR 75 84
346	CT-3725	CIUDAD BOLIVAR	19	ESPINO I	CI 64C SUR 75 90
347	CT-3725	CIUDAD BOLIVAR	19	ESPINO I	CI 64B SUR 75H 59
348	CT-3725	CIUDAD BOLIVAR	19	ESPINO I	CI 64C SUR 75 05
349	CT-3899	CIUDAD BOLIVAR	19	BARRIO LOS III REYES PRIMERA ETAPA	CI 64A SUR 76B 12
350	CT-3725	CIUDAD BOLIVAR	19	ESPINO I	CI 64C SUR 75 11
351	CT-3736	CIUDAD BOLIVAR	19	ESPINO I	CI 64B SUR 75H 71
352	CT-3899	CIUDAD BOLIVAR	19	BARRIO LOS III REYES PRIMERA ETAPA	KR 76D 63A 87 SUR
353	CT-3725	CIUDAD BOLIVAR	19	ESPINO I	KR 75H 64B 17 SUR
354	CT-3735	CIUDAD BOLIVAR	19	ESPINO I	CI 64C SUR 75 17
355	CT-3899	CIUDAD BOLIVAR	19	BARRIO LOS III REYES PRIMERA ETAPA	KR 77 63A 88 SUR
356	CT-3897	CIUDAD BOLIVAR	19	ESPINO III SECTOR	DG 63C SUR 73J 18
357	CT-3736	CIUDAD BOLIVAR	19	ESPINO I	CI 64B SUR 75H 77
358	CT-3899	CIUDAD BOLIVAR	19	BARRIO LOS III REYES PRIMERA ETAPA	KR 76D 63A 92 SUR
359	CT-3725	CIUDAD BOLIVAR	19	ESPINO I	CI 64C SUR 75 23
360	CT-3736	CIUDAD BOLIVAR	19	ESPINO I	CI 64B SUR 75H 83

ANEXO 2 ZONAS DE ALTO RIESGO NO MITIGABLE

ID	DOCUMENTO	LocNombre	LocCodigo	BARRIO	DIRECCION
361	CT-3725	CIUDAD BOLIVAR	19	ESPINO I	CI 64C SUR 75H 18
362	CT-3725	CIUDAD BOLIVAR	19	ESPINO I	CI 64C SUR 75 29
363	CT-3899	CIUDAD BOLIVAR	19	BARRIO LOS III REYES PRIMERA ETAPA	KR 76C 63A 87 SUR
364	CT-3736	CIUDAD BOLIVAR	19	ESPINO I	CI 64B SUR 75H 89
365	CT-3725	CIUDAD BOLIVAR	19	ESPINO I	CI 64C SUR 75H 24
366	CT-3725	CIUDAD BOLIVAR	19	ESPINO I	CI 64C SUR 75 35
367	CT-3897	CIUDAD BOLIVAR	19	ESPINO III SECTOR	DG 63C SUR 73J 08
368	CT-3736	CIUDAD BOLIVAR	19	ESPINO I	CI 64B SUR 75H 95
369	CT-3725	CIUDAD BOLIVAR	19	ESPINO I	CI 64C SUR 75H 30
370	CT-3725	CIUDAD BOLIVAR	19	ESPINO I	CI 64C SUR 75 41
371	CT-3736	CIUDAD BOLIVAR	19	ESPINO I	KR 75L 64B 06 SUR
372	CT-3725	CIUDAD BOLIVAR	19	ESPINO I	CI 64C SUR 75H 36
373	CT-3725	CIUDAD BOLIVAR	19	ESPINO I	CI 64C SUR 75 47
374	CT-3899	CIUDAD BOLIVAR	19	BARRIO LOS III REYES PRIMERA ETAPA	KR 76D 63A 91 SUR
375	CT-3899	CIUDAD BOLIVAR	19	BARRIO LOS III REYES PRIMERA ETAPA	KR 77 63A 92 SUR
376	CT-3725	CIUDAD BOLIVAR	19	ESPINO I	CI 64C SUR 75H 42
377	CT-3725	CIUDAD BOLIVAR	19	ESPINO I	CI 64C SUR 75 53
378	CT-3725	CIUDAD BOLIVAR	19	ESPINO I	CI 64C SUR 75H 48
379	CT-3725	CIUDAD BOLIVAR	19	ESPINO I	CI 64C SUR 75 59
380	CT-3899	CIUDAD BOLIVAR	19	BARRIO LOS III REYES PRIMERA ETAPA	KR 76D 63A 96 SUR
381	CT-3725	CIUDAD BOLIVAR	19	ESPINO I	CI 64C SUR 75 65
382	CT-3736	CIUDAD BOLIVAR	19	ESPINO I	KR 75L 64B 05 S
383	CT-3736	CIUDAD BOLIVAR	19	ESPINO I	CI 64B SUR 75L 17
384	CT-3897	CIUDAD BOLIVAR	19	ESPINO III SECTOR	DG 63C SUR 73J 22
385	CT-3736	CIUDAD BOLIVAR	19	ESPINO I	CI 64C SUR 75H 72
386	CT-3899	CIUDAD BOLIVAR	19	BARRIO LOS III REYES PRIMERA ETAPA	KR 76D 63A 95 SUR
387	CT-3899	CIUDAD BOLIVAR	19	BARRIO LOS III REYES PRIMERA ETAPA	KR 77 63A 96 SUR
388	CT-3736	CIUDAD BOLIVAR	19	ESPINO I	CI 64C SUR 75H 78
389	CT-3725	CIUDAD BOLIVAR	19	ESPINO I	CI 64D SUR 75 24
390	CT-3736	CIUDAD BOLIVAR	19	ESPINO I	CI 64C SUR 75H 84
391	CT-3725	CIUDAD BOLIVAR	19	ESPINO I	CI 64D SUR 75 30
392	CT-3736	CIUDAD BOLIVAR	19	ESPINO I	CI 64C SUR 75H 90
393	CT-3736	CIUDAD BOLIVAR	19	ESPINO I	CI 64B S 75L 41
394	CT-3725	CIUDAD BOLIVAR	19	ESPINO I	KR 75H 64C 05 SUR
395	CT-3736	CIUDAD BOLIVAR	19	ESPINO I	CI 64C SUR 75H 96
396	CT-3736	CIUDAD BOLIVAR	19	ESPINO I SECTOR	CI 64B S 75L 47
397	CT-3736	CIUDAD BOLIVAR	19	ESPINO I	KR 75L 64B 18 SUR
398	CT-3725	CIUDAD BOLIVAR	19	ESPINO I	CI 64C SUR 75H 17
399	CT-3899	CIUDAD BOLIVAR	19	BARRIO LOS III REYES PRIMERA ETAPA	KR 77 63A 98 SUR
400	CT-3725	CIUDAD BOLIVAR	19	ESPINO I	CI 64C SUR 75H 23
401	CT-3897	CIUDAD BOLIVAR	19	ESPINO III SECTOR	DG 63C SUR 73J 34
402	CT-3736	CIUDAD BOLIVAR	19	ESPINO I SECTOR	CI 64B S 75L 63
403	CT-3736	CIUDAD BOLIVAR	19	ESPINO I SECTOR	CI 64B S 75L 69
404	CT-3736	CIUDAD BOLIVAR	19	ESPINO I	KR 75L 69B 17 SUR
405	CT-3897	CIUDAD BOLIVAR	19	ESPINO III SECTOR	DG 63C SUR 73J 05
406	CT-3725	CIUDAD BOLIVAR	19	ESPINO I	KR 75H 64C 11 SUR
407	CT-3736	CIUDAD BOLIVAR	19	ESPINO I	CI 64C S 75L 14
408	CT-3736	CIUDAD BOLIVAR	19	ESPINO I SECTOR	CI 64B S 75L 81
409	CT-3736	CIUDAD BOLIVAR	19	ESPINO I	CI 64C S 75L 18
410	CT-3736	CIUDAD BOLIVAR	19	ESPINO I	KR 75L 64B 24 SUR
411	CT-3736	CIUDAD BOLIVAR	19	ESPINO I	CI 64C S 75L 24
412	CT-3736	CIUDAD BOLIVAR	19	ESPINO I	CI 64C SUR 75H 59
413	CT-3736	CIUDAD BOLIVAR	19	ESPINO I	CI 64C SUR 75H 65
414	CT-3736	CIUDAD BOLIVAR	19	ESPINO I	CI 64C S 75L 42
415	CT-3896	CIUDAD BOLIVAR	19	ESPINO I SECTOR	CI 64B SUR 76 15
416	CT-3736	CIUDAD BOLIVAR	19	ESPINO I	CI 64C S 75L 48
417	CT-3896	CIUDAD BOLIVAR	19	ESPINO I SECTOR	CI 64B S 76 21
418	CT-3897	CIUDAD BOLIVAR	19	ESPINO III SECTOR	DG 63C SUR 73J 17
419	CT-3736	CIUDAD BOLIVAR	19	ESPINO I	CI 64C S 75L 54
420	CT-3736	CIUDAD BOLIVAR	19	ESPINO I SECTOR	CI 64C S 75L 58
421	CT-3897	CIUDAD BOLIVAR	19	ESPINO III SECTOR	KR 73J 63C 15 SUR
422	CT-3904	CIUDAD BOLIVAR	19	ESPINO I SECTOR	KR 76 64B 09 SUR
423	CT-3736	CIUDAD BOLIVAR	19	ESPINO I SECTOR	CI 64C S 75L 62
424	CT-3725	CIUDAD BOLIVAR	19	ESPINO I	CI 64D SUR 75H 30
425	CT-3725	CIUDAD BOLIVAR	19	ESPINO I	CI 64D SUR 75 23
426	CT-3736	CIUDAD BOLIVAR	19	ESPINO I SECTOR	CI 64C S 75L 68
427	CT-3896	CIUDAD BOLIVAR	19	ESPINO I SECTOR	CI 64B S 76 45
428	CT-3736	CIUDAD BOLIVAR	19	ESPINO I SECTOR	CI 64C S 75L 74
429	CT-3725	CIUDAD BOLIVAR	19	ESPINO I	CI 64D SUR 75H 48
430	CT-3896	CIUDAD BOLIVAR	19	ESPINO I SECTOR	CI 64B SUR 76 57 MJ
431	CT-3725	CIUDAD BOLIVAR	19	ESPINO I	CI 64D SUR 75H 54
432	CT-3736	CIUDAD BOLIVAR	19	ESPINO I	CI 64C S 75L 03

ANEXO 2 ZONAS DE ALTO RIESGO NO MITIGABLE

ID	DOCUMENTO	LocNombre	LocCodigo	BARRIO	DIRECCION
433	CT-3725	CIUDAD BOLIVAR	19	ESPINO I	CI 64D SUR 75 47
434	CT-3736	CIUDAD BOLIVAR	19	ESPINO I	CI 64D SUR 75H 60
435	CT-3736	CIUDAD BOLIVAR	19	ESPINO I	CI 64C S 75L 09
436	CT-3725	CIUDAD BOLIVAR	19	ESPINO I	CI 64D SUR 75 53
437	CT-3736	CIUDAD BOLIVAR	19	ESPINO I	CI 64D SUR 75H 66
438	CT-3897	CIUDAD BOLIVAR	19	ESPINO III SECTOR	KR 73K 63C 14 SUR
439	CT-3736	CIUDAD BOLIVAR	19	ESPINO I	CI 64C S 75L 15
440	CT-3725	CIUDAD BOLIVAR	19	ESPINO I	CI 64D SUR 75 59
441	CT-3896	CIUDAD BOLIVAR	19	ESPINO I SECTOR	CI 64B SUR 76 75
442	CT-3736	CIUDAD BOLIVAR	19	ESPINO I	CI 64D SUR 75H 72
443	CT-3736	CIUDAD BOLIVAR	19	ESPINO I	CI 64C S 75L 21
444	CT-3725	CIUDAD BOLIVAR	19	ESPINO I	CI 64D SUR 75 65
445	CT-3896	CIUDAD BOLIVAR	19	ESPINO I SECTOR	CI 64C S 76 14
446	CT-3896	CIUDAD BOLIVAR	19	ESPINO I SECTOR	CI 64B SUR 76 79
447	CT-3897	CIUDAD BOLIVAR	19	ESPINO III SECTOR	KR 73J 63C 27 SUR
448	CT-3725	CIUDAD BOLIVAR	19	ESPINO I	CI 64D SUR 75 71
449	CT-3896	CIUDAD BOLIVAR	19	ESPINO I SECTOR	CI 64C S 76 20
450	CT-3896	CIUDAD BOLIVAR	19	ESPINO I SECTOR	CI 64B SUR 76 85 MJ
451	CT-3736	CIUDAD BOLIVAR	19	ESPINO I	CI 64C S 75L 33
452	CT-3736	CIUDAD BOLIVAR	19	ESPINO I	CI 64C SUR 75L 39
453	CT-3725	CIUDAD BOLIVAR	19	ESPINO I	CI 64D SUR 75 83
454	CT-3896	CIUDAD BOLIVAR	19	ESPINO I SECTOR	CI 64C S 76 32
455	CT-3897	CIUDAD BOLIVAR	19	ESPINO III SECTOR	KR 73K 63C 20 SUR
456	CT-3896	CIUDAD BOLIVAR	19	ESPINO I SECTOR	KR 76 64B 21 SUR
457	CT-3736	CIUDAD BOLIVAR	19	ESPINO I	CI 64D SUR 75H 96
458	CT-3725	CIUDAD BOLIVAR	19	ESPINO I	KR 75H 64D 06 SUR
459	CT-3896	CIUDAD BOLIVAR	19	ESPINO I SECTOR	CI 64C S 76 38
460	CT-3897	CIUDAD BOLIVAR	19	ESPINO III SECTOR	KR 73J 64 01 SUR
461	CT-3897	CIUDAD BOLIVAR	19	ESPINO III SECTOR	DG 63C SUR 73K 11
462	CT-3896	CIUDAD BOLIVAR	19	ESPINO I SECTOR	CI 64C SUR 76 56
463	CT-3897	CIUDAD BOLIVAR	19	ESPINO III SECTOR	KR 73K 63C 26 SUR
464	CT-3897	CIUDAD BOLIVAR	19	ESPINO III SECTOR	DG 63C SUR 73K 17
465	CT-3725	CIUDAD BOLIVAR	19	ESPINO I	CI 64D SUR 75A 17
466	CT-3897	CIUDAD BOLIVAR	19	ESPINO III SECTOR	KR 73J 63C 05 S
467	CT-3725	CIUDAD BOLIVAR	19	ESPINO I	KR 75H 64D 12 SUR
468	CT-3736	CIUDAD BOLIVAR	19	ESPINO I SECTOR	CI 64C SUR 75L 81 MJ
469	CT-3736	CIUDAD BOLIVAR	19	ESPINO I	CI 64D S 75L 14
470	CT-3725	CIUDAD BOLIVAR	19	ESPINO I	CI 64D SUR 75A 23
471	CT-3897	CIUDAD BOLIVAR	19	ESPINO III SECTOR	KR 73K 63C 15 SUR
472	CT-3736	CIUDAD BOLIVAR	19	ESPINO I SECTOR	CI 64C SUR 75L 87
473	CT-3736	CIUDAD BOLIVAR	19	ESPINO I	CI 64D S 75L 20
474	CT-3896	CIUDAD BOLIVAR	19	ESPINO I SECTOR	CI 64C SUR 76 78 MJ
475	CT-3736	CIUDAD BOLIVAR	19	ESPINO I	CI 64D S 75L 26
476	CT-3897	CIUDAD BOLIVAR	19	ESPINO III SECTOR	KR 73K 63C 32 SUR
477	CT-3725	CIUDAD BOLIVAR	19	ESPINO I	CI 64D SUR 75H 35
478	CT-3736	CIUDAD BOLIVAR	19	ESPINO I SECTOR	CI 64C SUR 75L 99
479	CT-3725	CIUDAD BOLIVAR	19	ESPINO I	CI 64F SUR 75 78
480	CT-3725	CIUDAD BOLIVAR	19	ESPINO I	CI 64D SUR 75A 41
481	CT-3897	CIUDAD BOLIVAR	19	ESPINO III SECTOR	KR 73J 63C 09 SUR
482	CT-3736	CIUDAD BOLIVAR	19	ESPINO I	CI 64D SUR 75L 38
483	CT-3725	CIUDAD BOLIVAR	19	ESPINO I	CI 64D SUR 75A 47
484	CT-3736	CIUDAD BOLIVAR	19	ESPINO I	CI 64D S 75L 44
485	CT-3897	CIUDAD BOLIVAR	19	ESPINO III SECTOR	KR 73K 63C 21 SUR
486	CT-3725	CIUDAD BOLIVAR	19	ESPINO I	KR 75H 64D 18 SUR
487	CT-3725	CIUDAD BOLIVAR	19	ESPINO I	CI 64D SUR 75A 53
488	CT-3736	CIUDAD BOLIVAR	19	ESPINO I SECTOR	CI 64D S 75L 50
489	CT-3897	CIUDAD BOLIVAR	19	ESPINO III SECTOR	KR 73K 63C 38 SUR
490	CT-3896	CIUDAD BOLIVAR	19	ESPINO I SECTOR	KR 76 64C 03 SUR
491	CT-3897	CIUDAD BOLIVAR	19	ESPINO III SECTOR	KR 73L 63C 14 SUR
492	CT-3897	CIUDAD BOLIVAR	19	ESPINO III SECTOR	KR 73J 64 13 SUR
493	CT-3736	CIUDAD BOLIVAR	19	ESPINO I SECTOR	CI 64D S 75L 68
494	CT-3897	CIUDAD BOLIVAR	19	ESPINO III SECTOR	KR 73K 63C 27 SUR
495	CT-3736	CIUDAD BOLIVAR	19	ESPINO I SECTOR	CI 64D SUR 75L 74
496	CT-3736	CIUDAD BOLIVAR	19	ESPINO I	CI 64D SUR 75A 83
497	CT-3725	CIUDAD BOLIVAR	19	ESPINO I	KR 75H 64D 24 SUR
498	CT-3736	CIUDAD BOLIVAR	19	ESPINO III SECTOR	DG 63C SUR 73L 05
499	CT-3897	CIUDAD BOLIVAR	19	ESPINO III SECTOR	KR 73K 63C 44 S
500	CT-3736	CIUDAD BOLIVAR	19	ESPINO I SECTOR	CI 64D S 75L 80
501	CT-3736	CIUDAD BOLIVAR	19	ESPINO I	CI 64D SUR 75A 89
502	CT-3736	CIUDAD BOLIVAR	19	ESPINO I SECTOR	CI 64D S 75L 86
503	CT-3896	CIUDAD BOLIVAR	19	ESPINO I SECTOR	KR 76 64C 09
504	CT-3897	CIUDAD BOLIVAR	19	ESPINO III SECTOR	KR 73L 63C 20 SUR

ANEXO 2 ZONAS DE ALTO RIESGO NO MITIGABLE

ID	DOCUMENTO	LocNombre	LocCodigo	BARRIO	DIRECCION
505	CT-3736	CIUDAD BOLIVAR	19	ESPINO I SECTOR	CI 64D S 75L 92
506	CT-3897	CIUDAD BOLIVAR	19	ESPINO III SECTOR	KR 73K 63C 33 SUR
507	CT-3725	CIUDAD BOLIVAR	19	ESPINO I	TV 75A 64D 23 SUR
508	CT-3736	CIUDAD BOLIVAR	19	ESPINO I SECTOR	CI 64D S 75L 98
509	CT-3736	CIUDAD BOLIVAR	19	ESPINO III SECTOR	DG 63C SUR 73L 11
510	CT-3897	CIUDAD BOLIVAR	19	ESPINO III SECTOR	KR 73K 63C 50 SUR
511	CT-3725	CIUDAD BOLIVAR	19	ESPINO I	CI 64F SUR 75A 54
512	CT-3897	CIUDAD BOLIVAR	19	ESPINO III SECTOR	KR 73L 63C 26 SUR
513	CT-3897	CIUDAD BOLIVAR	19	ESPINO III SECTOR	KR 73J 65 05 SUR
514	CT-3725	CIUDAD BOLIVAR	19	ESPINO I	CI 64F SUR 75A 60
515	CT-3736	CIUDAD BOLIVAR	19	ESPINO I	CI 64D S 75L 11
516	CT-3736	CIUDAD BOLIVAR	19	ESPINO III SECTOR	DG 63C SUR 73L 17
517	CT-3897	CIUDAD BOLIVAR	19	ESPINO III SECTOR	KR 73K 63C 39 SUR
518	CT-3725	CIUDAD BOLIVAR	19	ESPINO I	CI 64F SUR 75A 66
519	CT-3736	CIUDAD BOLIVAR	19	ESPINO I	CI 64D S 75L 15
520	CT-3736	CIUDAD BOLIVAR	19	ESPINO I	CI 64F SUR 75A 72
521	CT-3896	CIUDAD BOLIVAR	19	ESPINO I SECTOR	CI 64D SUR 76 14
522	CT-3896	CIUDAD BOLIVAR	19	ESPINO I SECTOR	CI 64C S 76 79
523	CT-3736	CIUDAD BOLIVAR	19	ESPINO I	CI 64F SUR 75A 78
524	CT-3736	CIUDAD BOLIVAR	19	ESPINO I	CI 64D S 75L 29
525	CT-3896	CIUDAD BOLIVAR	19	ESPINO I SECTOR	CI 64C SUR 76 85
526	CT-3897	CIUDAD BOLIVAR	19	ESPINO III SECTOR	KR 73L 63C 32 SUR
527	CT-3897	CIUDAD BOLIVAR	19	ESPINO III SECTOR	KR 73J 65 11 SUR
528	CT-3736	CIUDAD BOLIVAR	19	ESPINO III SECTOR	DG 63C SUR 73L 23
529	CT-3896	CIUDAD BOLIVAR	19	ESPINO I SECTOR	CI 64D SUR 76 26 MJ
530	CT-3736	CIUDAD BOLIVAR	19	ESPINO I	CI 64F SUR 75A 90
531	CT-3736	CIUDAD BOLIVAR	19	ESPINO I	CI 64D S 75L 35
532	CT-3897	CIUDAD BOLIVAR	19	ESPINO III SECTOR	KR 73K 63C 45 SUR
533	CT-3896	CIUDAD BOLIVAR	19	ESPINO I SECTOR	CI 64D S 76 32
534	CT-3896	CIUDAD BOLIVAR	19	ESPINO I SECTOR	KR 76 64C 21 S
535	CT-3736	CIUDAD BOLIVAR	19	ESPINO I SECTOR	CI 64D S 75L 37
536	CT-3896	CIUDAD BOLIVAR	19	ESPINO I SECTOR	CI 64D SUR 76 38
537	CT-3736	CIUDAD BOLIVAR	19	ESPINO III SECTOR	KR 73L 63C 21 SUR
538	CT-3897	CIUDAD BOLIVAR	19	ESPINO III SECTOR	KR 73K 64 16 SUR
539	CT-3725	CIUDAD BOLIVAR	19	ESPINO I	CI 65 SUR 75 18
540	CT-3897	CIUDAD BOLIVAR	19	ESPINO III SECTOR	KR 73L 63C 38 SUR
541	CT-3736	CIUDAD BOLIVAR	19	ESPINO I SECTOR	CI 64D S 75L 45
542	CT-3725	CIUDAD BOLIVAR	19	ESPINO I	CI 65 SUR 75 24
543	CT-3897	CIUDAD BOLIVAR	19	ESPINO III SECTOR	KR 73J 65 17 SUR
544	CT-3725	CIUDAD BOLIVAR	19	ESPINO I	CI 65 SUR 75 30
545	CT-3897	CIUDAD BOLIVAR	19	ESPINO III SECTOR	KR 73K 63C 51 SUR
546	CT-3736	CIUDAD BOLIVAR	19	ESPINO I	KR 75L 64D 17 S
547	CT-3736	CIUDAD BOLIVAR	19	ESPINO I SECTOR	CI 64D S 75L 51
548	CT-3736	CIUDAD BOLIVAR	19	ESPINO III SECTOR	KR 73L 63C 27 SUR
549	CT-3897	CIUDAD BOLIVAR	19	ESPINO III SECTOR	KR 73K 64 20 SUR
550	CT-3725	CIUDAD BOLIVAR	19	ESPINO III SECTOR	KR 74 63C 05 SUR
551	CT-3725	CIUDAD BOLIVAR	19	ESPINO I	CI 65 SUR 75 82
552	CT-3897	CIUDAD BOLIVAR	19	ESPINO III SECTOR	KR 73K 64 15 SUR
553	CT-3725	CIUDAD BOLIVAR	19	ESPINO I	CI 64F SUR 75H 47
554	CT-3896	CIUDAD BOLIVAR	19	ESPINO I SECTOR	KR 76 64D 05 SUR MJ
555	CT-3725	CIUDAD BOLIVAR	19	ESPINO I	CI 64F SUR 75H 53
556	CT-3897	CIUDAD BOLIVAR	19	ESPINO III SECTOR	KR 73K 64 28 SUR
557	CT-3736	CIUDAD BOLIVAR	19	ESPINO III SECTOR	KR 74 63C 17 SUR
558	CT-3725	CIUDAD BOLIVAR	19	ESPINO I	CI 64F SUR 75H 59
559	CT-3896	CIUDAD BOLIVAR	19	ESPINO I SECTOR	CI 64D SUR 76 15 MJ
560	CT-3736	CIUDAD BOLIVAR	19	ESPINO I SECTOR	CI 64F S 75L 50
561	CT-3897	CIUDAD BOLIVAR	19	ESPINO III SECTOR	KR 73J 65A 05 SUR
562	CT-3896	CIUDAD BOLIVAR	19	ESPINO I SECTOR	CI 64D SUR 76 21 MJ
563	CT-3725	CIUDAD BOLIVAR	19	ESPINO I	KR 75 65 05 SUR
564	CT-3736	CIUDAD BOLIVAR	19	ESPINO I SECTOR	CI 64F S 75L 54
565	CT-3736	CIUDAD BOLIVAR	19	ESPINO I	CI 65F SUR 75H 71
566	CT-3725	CIUDAD BOLIVAR	19	ESPINO III SECTOR	KR 74 BIS 63C 12 SUR
567	CT-3896	CIUDAD BOLIVAR	19	ESPINO I SECTOR	CI 64D SUR 76 27
568	CT-3896	CIUDAD BOLIVAR	19	ESPINO III SECTOR	KR 73K 64 19 SUR
569	CT-3736	CIUDAD BOLIVAR	19	ESPINO I SECTOR	CI 64F S 75L 60
570	CT-3736	CIUDAD BOLIVAR	19	ESPINO I	CI 65F SUR 75H 77
571	CT-3725	CIUDAD BOLIVAR	19	ESPINO I	CI 65 SUR 75 17
572	CT-3736	CIUDAD BOLIVAR	19	ESPINO III SECTOR	KR 73L 63C 45 SUR
573	CT-3897	CIUDAD BOLIVAR	19	ESPINO III SECTOR	KR 73K 64 32 SUR
574	CT-3725	CIUDAD BOLIVAR	19	ESPINO III SECTOR	KR 74 63C 23 SUR
575	CT-3896	CIUDAD BOLIVAR	19	ESPINO I SECTOR	KR 76 64D 11 SUR
576	CT-3736	CIUDAD BOLIVAR	19	ESPINO I	CI 65F SUR 75H 83

ANEXO 2 ZONAS DE ALTO RIESGO NO MITIGABLE

ID	DOCUMENTO	LocNombre	LocCodigo	BARRIO	DIRECCION
577	CT-3736	CIUDAD BOLIVAR	19	ESPINO I SECTOR	CI 64F S 75L 62
578	CT-3736	CIUDAD BOLIVAR	19	ESPINO I	CI 65F SUR 75H 89
579	CT-3897	CIUDAD BOLIVAR	19	ESPINO III SECTOR	KR 73L 64 20 SUR
580	CT-3897	CIUDAD BOLIVAR	19	ESPINO III SECTOR	KR 73J 65A 11 SUR
581	CT-3736	CIUDAD BOLIVAR	19	ESPINO I	CI 65F SUR 75H 95
582	CT-3736	CIUDAD BOLIVAR	19	ESPINO III SECTOR	KR 74 63C 38 SUR
583	CT-3896	CIUDAD BOLIVAR	19	ESPINO I SECTOR	CI 64D S 76 51
584	CT-3897	CIUDAD BOLIVAR	19	ESPINO III SECTOR	KR 73K 64 23 SUR
585	CT-3896	CIUDAD BOLIVAR	19	ESPINO I SECTOR	CI 64D SUR 76 57
586	CT-3897	CIUDAD BOLIVAR	19	ESPINO III SECTOR	KR 73K 64 36 SUR
587	CT-3725	CIUDAD BOLIVAR	19	ESPINO III SECTOR	KR 74 63C 29 SUR
588	CT-3896	CIUDAD BOLIVAR	19	ESPINO I SECTOR	CI 64D SUR 76 63 MJ
589	CT-3897	CIUDAD BOLIVAR	19	ESPINO III SECTOR	DG 64 BIS SUR 73K 19
590	CT-3896	CIUDAD BOLIVAR	19	ESPINO I SECTOR	CI 64D SUR 76 69
591	CT-3897	CIUDAD BOLIVAR	19	ESPINO III SECTOR	KR 73J 65A 17 SUR
592	CT-3896	CIUDAD BOLIVAR	19	ESPINO I SECTOR	CI 64D SUR 76 75 MJ
593	CT-3725	CIUDAD BOLIVAR	19	ESPINO III SECTOR	KR 74 BIS 63C 24 SUR
594	CT-3897	CIUDAD BOLIVAR	19	ESPINO III SECTOR	KR 73K 64 29 SUR
595	CT-3896	CIUDAD BOLIVAR	19	ESPINO I SECTOR	CI 64F SUR 76 16 MJ
596	CT-3725	CIUDAD BOLIVAR	19	ESPINO I	KR 75 65 17 SUR
597	CT-3725	CIUDAD BOLIVAR	19	ESPINO III SECTOR	KR 74 63C 35 SUR
598	CT-3896	CIUDAD BOLIVAR	19	ESPINO I SECTOR	CI 64F SUR 76 28 MJ
599	CT-3896	CIUDAD BOLIVAR	19	ESPINO I SECTOR	CI 64D SUR 76 93 MJ
600	CT-3725	CIUDAD BOLIVAR	19	ESPINO I	CI 65 SUR 75H 17
601	CT-3736	CIUDAD BOLIVAR	19	ESPINO III SECTOR	KR 73L 64 11 SUR
602	CT-3897	CIUDAD BOLIVAR	19	ESPINO III SECTOR	KR 73K 64 48 SUR
603	CT-3735	CIUDAD BOLIVAR	19	ESPINO III SECTOR	KR 74 BIS 63C 38 SUR
604	CT-3896	CIUDAD BOLIVAR	19	ESPINO I SECTOR	CI 64F SUR 76 92 MJ
605	CT-3725	CIUDAD BOLIVAR	19	ESPINO I	CI 65A SUR 75 83
606	CT-3736	CIUDAD BOLIVAR	19	ESPINO I SECTOR	CI 65 S 75L 45
607	CT-3896	CIUDAD BOLIVAR	19	ESPINO I SECTOR	CI 64 SUR 76 52
608	CT-3896	CIUDAD BOLIVAR	19	ESPINO I SECTOR	CI 65 SUR 76 58
609	CT-3736	CIUDAD BOLIVAR	19	ESPINO III SECTOR	DG 65A SUR 74 26
610	CT-3725	CIUDAD BOLIVAR	19	ESPINO I	CI 65 SUR 75 23
611	CT-3725	CIUDAD BOLIVAR	19	ESPINO I	CI 65 SUR 75 35
612	CT-3725	CIUDAD BOLIVAR	19	ESPINO I	CI 65 SUR 75 41
613	CT-3736	CIUDAD BOLIVAR	19	ESPINO I SECTOR	CI 64F S 75L 27
614	CT-3725	CIUDAD BOLIVAR	19	ESPINO I	CI 65 SUR 75 71
615	CT-3897	CIUDAD BOLIVAR	19	ESPINO III SECTOR	KR 73K 64 40 SUR
616	CT-3736	CIUDAD BOLIVAR	19	ESPINO I SECTOR	CI 64F S 75L 33
617	CT-3725	CIUDAD BOLIVAR	19	ESPINO I	CI 65 SUR 75 77
618	CT-3897	CIUDAD BOLIVAR	19	ESPINO III SECTOR	KR 73L 64 24 SUR
619	CT-3736	CIUDAD BOLIVAR	19	ESPINO I SECTOR	CI 64F S 75L 39
620	CT-3725	CIUDAD BOLIVAR	19	ESPINO I	CI 65 SUR 75 83
621	CT-3896	CIUDAD BOLIVAR	19	ESPINO I SECTOR	KR 76 64D 23 S
622	CT-3725	CIUDAD BOLIVAR	19	ESPINO III SECTOR	KR 74 BIS 63C 30 SUR
623	CT-3736	CIUDAD BOLIVAR	19	ESPINO I SECTOR	CI 64F S 75L 45
624	CT-3735	CIUDAD BOLIVAR	19	ESPINO I	CI 65A SUR 75 24
625	CT-3896	CIUDAD BOLIVAR	19	ESPINO I SECTOR	CI 64F SUR 76 40
626	CT-3897	CIUDAD BOLIVAR	19	ESPINO III SECTOR	KR 73K 64 31 SUR
627	CT-3736	CIUDAD BOLIVAR	19	ESPINO III SECTOR	KR 73L 64 05 SUR
628	CT-3897	CIUDAD BOLIVAR	19	ESPINO III SECTOR	KR 73K 64 44 SUR
629	CT-3736	CIUDAD BOLIVAR	19	ESPINO III SECTOR	KR 74 63C 41 SUR
630	CT-3736	CIUDAD BOLIVAR	19	ESPINO I SECTOR	CI 64F S 75L 57
631	CT-3725	CIUDAD BOLIVAR	19	ESPINO I	CI 65A SUR 75 36
632	CT-3896	CIUDAD BOLIVAR	19	ESPINO I SECTOR	CI 64F SUR 76 52
633	CT-3735	CIUDAD BOLIVAR	19	ESPINO I	KR 75 65 23 SUR
634	CT-3725	CIUDAD BOLIVAR	19	ESPINO I	CI 65A SUR 75 42
635	CT-3896	CIUDAD BOLIVAR	19	ESPINO I SECTOR	CI 64F SUR 76 58
636	CT-3725	CIUDAD BOLIVAR	19	ESPINO I	KR 75H 65 05 SUR
637	CT-3725	CIUDAD BOLIVAR	19	ESPINO III SECTOR	KR 74 BIS 63C 36 SUR
638	CT-3897	CIUDAD BOLIVAR	19	ESPINO III SECTOR	KR 73K 64 35 SUR
639	CT-3725	CIUDAD BOLIVAR	19	ESPINO I	CI 65A SUR 75 54
640	CT-3736	CIUDAD BOLIVAR	19	ESPINO III SECTOR	KR 74 63C 47 SUR
641	CT-3725	CIUDAD BOLIVAR	19	ESPINO I	CI 65 SUR 75H 23
642	CT-3897	CIUDAD BOLIVAR	19	ESPINO III SECTOR	KR 73L 64 32 SUR
643	CT-3897	CIUDAD BOLIVAR	19	ESPINO III SECTOR	KR 73J 65A 35 SUR
644	CT-3736	CIUDAD BOLIVAR	19	ESPINO I SECTOR	CI 65 S 75L 28
645	CT-3725	CIUDAD BOLIVAR	19	ESPINO I	CI 65A SUR 75 72
646	CT-3736	CIUDAD BOLIVAR	19	ESPINO III SECTOR	KR 74 64 16 SUR
647	CT-3725	CIUDAD BOLIVAR	19	ESPINO I	KR 75H 65 11 SUR
648	CT-3736	CIUDAD BOLIVAR	19	ESPINO I SECTOR	CI 65 S 75L 32

ANEXO 2 ZONAS DE ALTO RIESGO NO MITIGABLE

ID	DOCUMENTO	LocNombre	LocCodigo	BARRIO	DIRECCION
649	CT-3897	CIUDAD BOLIVAR	19	ESPINO III SECTOR	KR 73K 64 39 SUR
650	CT-3725	CIUDAD BOLIVAR	19	ESPINO I	CI 65 SUR 75H 41
651	CT-3736	CIUDAD BOLIVAR	19	ESPINO I SECTOR	CI 65 S 75L 38
652	CT-3725	CIUDAD BOLIVAR	19	ESPINO I	CI 65A SUR 75 84
653	CT-3725	CIUDAD BOLIVAR	19	ESPINO I	CI 65 SUR 75H 47
654	CT-3736	CIUDAD BOLIVAR	19	ESPINO III SECTOR	KR 73L 64 17 SUR
655	CT-3736	CIUDAD BOLIVAR	19	ESPINO III SECTOR	KR 74 63C 53 SUR
656	CT-3896	CIUDAD BOLIVAR	19	ESPINO I SECTOR	CI 64F SUR 76 98
657	CT-3736	CIUDAD BOLIVAR	19	ESPINO I	KR 75H 65 18 SUR
658	CT-3725	CIUDAD BOLIVAR	19	ESPINO I	CI 65 SUR 75H 53
659	CT-3736	CIUDAD BOLIVAR	19	ESPINO I SECTOR	CI 65 S 75L 68
660	CT-3725	CIUDAD BOLIVAR	19	ESPINO I	CI 65 SUR 75H 77
661	CT-3896	CIUDAD BOLIVAR	19	ESPINO I SECTOR	CI 64F SUR 76 21
662	CT-3897	CIUDAD BOLIVAR	19	ESPINO III SECTOR	KR 73L 64 40 SUR
663	CT-3725	CIUDAD BOLIVAR	19	ESPINO I	CI 65 SUR 75H 83
664	CT-3725	CIUDAD BOLIVAR	19	ESPINO I	CI 65A SUR 75H 18
665	CT-3897	CIUDAD BOLIVAR	19	ESPINO III SECTOR	KR 73J 66 11 SUR
666	CT-3896	CIUDAD BOLIVAR	19	ESPINO I SECTOR	CI 64F SUR 76 27 MJ
667	CT-3725	CIUDAD BOLIVAR	19	ESPINO I	CI 65A SUR 75 17
668	CT-3736	CIUDAD BOLIVAR	19	ESPINO I SECTOR	CI 65 S 75L 80
669	CT-3725	CIUDAD BOLIVAR	19	ESPINO I	CI 65 SUR 75H 89
670	CT-3736	CIUDAD BOLIVAR	19	ESPINO III SECTOR	KR 74 64 18 SUR
671	CT-3896	CIUDAD BOLIVAR	19	ESPINO I SECTOR	CI 64F SUR 76 33
672	CT-3897	CIUDAD BOLIVAR	19	ESPINO III SECTOR	KR 73K 64A 49 SUR
673	CT-3736	CIUDAD BOLIVAR	19	ESPINO I SECTOR	CI 65 S 75L 86
674	CT-3896	CIUDAD BOLIVAR	19	ESPINO I SECTOR	CI 64F SUR 76 39 MJ
675	CT-3725	CIUDAD BOLIVAR	19	ESPINO I	CI 65A SUR 75 29
676	CT-3897	CIUDAD BOLIVAR	19	ESPINO III SECTOR	KR 73K 64 60 SUR
677	CT-3736	CIUDAD BOLIVAR	19	ESPINO III SECTOR	KR 74 63C 65 SUR
678	CT-3736	CIUDAD BOLIVAR	19	ESPINO I SECTOR	CI 65 S 75L 90
679	CT-3725	CIUDAD BOLIVAR	19	ESPINO I	CI 65A SUR 75 35
680	CT-3896	CIUDAD BOLIVAR	19	ESPINO I SECTOR	CI 64F SUR 76 45
681	CT-3725	CIUDAD BOLIVAR	19	ESPINO I	KR 75H 65 23 SUR
682	CT-3736	CIUDAD BOLIVAR	19	ESPINO I SECTOR	CI 65 S 75 96
683	CT-3897	CIUDAD BOLIVAR	19	ESPINO III SECTOR	KR 73L 64 44 SUR
684	CT-3897	CIUDAD BOLIVAR	19	ESPINO III SECTOR	KR 73J 66 17 SUR
685	CT-3725	CIUDAD BOLIVAR	19	ESPINO I	CI 65A SUR 75 47
686	CT-3736	CIUDAD BOLIVAR	19	ESPINO III SECTOR	KR 74 65A 06 SUR
687	CT-3736	CIUDAD BOLIVAR	19	ESPINO III SECTOR	KR 74 BIS 64 18 SUR
688	CT-3897	CIUDAD BOLIVAR	19	ESPINO III SECTOR	KR 73K 64 51 SUR
689	CT-3725	CIUDAD BOLIVAR	19	ESPINO I	CI 65A SUR 75H 54
690	CT-3725	CIUDAD BOLIVAR	19	ESPINO I	CI 65A SUR 75 53
691	CT-3736	CIUDAD BOLIVAR	19	ESPINO III SECTOR	KR 73L 64 35 SUR
692	CT-3897	CIUDAD BOLIVAR	19	ESPINO III SECTOR	KR 73K 64 64 SUR
693	CT-3736	CIUDAD BOLIVAR	19	ESPINO III SECTOR	KR 74 63C 71 SUR
694	CT-3725	CIUDAD BOLIVAR	19	ESPINO I	CI 65A SUR 75 59
695	CT-3896	CIUDAD BOLIVAR	19	ESPINO I SECTOR	CI 64F SUR 76 69
696	CT-3736	CIUDAD BOLIVAR	19	ESPINO I SECTOR	CI 65 S 75L 15
697	CT-3735	CIUDAD BOLIVAR	19	ESPINO I	CI 65A SUR 75 65
698	CT-3897	CIUDAD BOLIVAR	19	ESPINO III SECTOR	KR 73L 64 48 SUR
699	CT-3897	CIUDAD BOLIVAR	19	ESPINO III SECTOR	KR 73J 66 23 SUR
700	CT-3735	CIUDAD BOLIVAR	19	ESPINO I	CI 65A SUR 75H 72
701	CT-3725	CIUDAD BOLIVAR	19	ESPINO I	CI 65A SUR 75 71
702	CT-3896	CIUDAD BOLIVAR	19	ESPINO I SECTOR	CI 65 SUR 76 16
703	CT-3736	CIUDAD BOLIVAR	19	ESPINO I SECTOR	CI 65 SUR 75L 21
704	CT-3736	CIUDAD BOLIVAR	19	ESPINO III SECTOR	DG 65A SUR 74 14
705	CT-3735	CIUDAD BOLIVAR	19	ESPINO I	CI 65A SUR 75H 78
706	CT-3897	CIUDAD BOLIVAR	19	ESPINO III SECTOR	KR 73K 64 55 SUR
707	CT-3896	CIUDAD BOLIVAR	19	ESPINO I SECTOR	CI 64F SUR 76 87
708	CT-3896	CIUDAD BOLIVAR	19	ESPINO I SECTOR	CI 65 SUR 76 28
709	CT-3725	CIUDAD BOLIVAR	19	ESPINO I	CI 65B SUR 75 18
710	CT-3736	CIUDAD BOLIVAR	19	ESPINO III SECTOR	KR 73L 64 39 SUR
711	CT-3896	CIUDAD BOLIVAR	19	ESPINO I SECTOR	CI 65 SUR 76 34 MJ
712	CT-3897	CIUDAD BOLIVAR	19	ESPINO III SECTOR	KR 73L 64 52 SUR
713	CT-3897	CIUDAD BOLIVAR	19	ESPINO III SECTOR	KR 73J 66 29 SUR
714	CT-3725	CIUDAD BOLIVAR	19	ESPINO I	CI 65B SUR 75 30
715	CT-3736	CIUDAD BOLIVAR	19	ESPINO III SECTOR	DG 65A SUR 74 20
716	CT-3896	CIUDAD BOLIVAR	19	ESPINO I SECTOR	CI 65 SUR 76 46
717	CT-3736	CIUDAD BOLIVAR	19	ESPINO I SECTOR	CI 65 S 75L 51
718	CT-3736	CIUDAD BOLIVAR	19	ESPINO III SECTOR	DG 64 SUR 74 35
719	CT-3897	CIUDAD BOLIVAR	19	ESPINO III SECTOR	KR 73K 64 72 SUR
720	CT-3736	CIUDAD BOLIVAR	19	ESPINO I SECTOR	CI 65 S 75L 81

ANEXO 2 ZONAS DE ALTO RIESGO NO MITIGABLE

ID	DOCUMENTO	LocNombre	LocCodigo	BARRIO	DIRECCION
721	CT-3897	CIUDAD BOLIVAR	19	ESPINO III SECTOR	KR 73K 64 76 SUR
722	CT-3736	CIUDAD BOLIVAR	19	ESPINO III SECTOR	DG 65A SUR 74 30
723	CT-3725	CIUDAD BOLIVAR	19	ESPINO I	CI 65A SUR 75H 29
724	CT-3896	CIUDAD BOLIVAR	19	ESPINO I SECTOR	CI 65 SUR 76 80
725	CT-3736	CIUDAD BOLIVAR	19	ESPINO I SECTOR	CI 65A S 75 L 22
726	CT-3725	CIUDAD BOLIVAR	19	ESPINO I	CI 65B SUR 75 78
727	CT-3897	CIUDAD BOLIVAR	19	ESPINO III SECTOR	KR 73L 64 60 SUR
728	CT-3736	CIUDAD BOLIVAR	19	ESPINO I SECTOR	CI 65A S 75L 28
729	CT-3897	CIUDAD BOLIVAR	19	ESPINO III SECTOR	KR 73J 66A 11 SUR
730	CT-3725	CIUDAD BOLIVAR	19	ESPINO I	KR 75H 65A 11 SUR
731	CT-3736	CIUDAD BOLIVAR	19	ESPINO III SECTOR	DG 64 SUR 74 47
732	CT-3896	CIUDAD BOLIVAR	19	ESPINO I SECTOR	CI 65 SUR 76 92
733	CT-3725	CIUDAD BOLIVAR	19	ESPINO III SECTOR	KR 74 65A 30 SUR
734	CT-3736	CIUDAD BOLIVAR	19	ESPINO III SECTOR	DG 65A SUR 74 17
735	CT-3725	CIUDAD BOLIVAR	19	ESPINO I	CI 65B SUR 75 90
736	CT-3897	CIUDAD BOLIVAR	19	ESPINO III SECTOR	KR 73K 64 67 SUR
737	CT-3896	CIUDAD BOLIVAR	19	ESPINO I SECTOR	CI 65 SUR 76 98 MJ
738	CT-3736	CIUDAD BOLIVAR	19	ESPINO III SECTOR	DG 65A SUR 74 36
739	CT-3736	CIUDAD BOLIVAR	19	ESPINO I SECTOR	CI 65A S 75L 58
740	CT-3897	CIUDAD BOLIVAR	19	ESPINO III SECTOR	KR 73L 64 64 SUR
741	CT-3897	CIUDAD BOLIVAR	19	ESPINO III SECTOR	KR 73J 66A 17 S
742	CT-3736	CIUDAD BOLIVAR	19	ESPINO III SECTOR	DG 65A SUR 74 23
743	CT-3725	CIUDAD BOLIVAR	19	ESPINO I	CI 65A SUR 75H 71
744	CT-3736	CIUDAD BOLIVAR	19	ESPINO III SECTOR	DG 65A SUR 74 40
745	CT-3725	CIUDAD BOLIVAR	19	ESPINO I	KR 75H 65A 17 SUR
746	CT-3897	CIUDAD BOLIVAR	19	ESPINO III SECTOR	KR 73K 64 71 SUR
747	CT-3725	CIUDAD BOLIVAR	19	ESPINO I	KR 75B BIS 65B 05 SUR
748	CT-3736	CIUDAD BOLIVAR	19	ESPINO I SECTOR	CI 65A S 75L 68
749	CT-3897	CIUDAD BOLIVAR	19	ESPINO III SECTOR	KR 73K 64 84 SUR
750	CT-3725	CIUDAD BOLIVAR	19	ESPINO I	CI 65B SUR 75H 18
751	CT-3725	CIUDAD BOLIVAR	19	ESPINO I	KR 75H 65A 24 SUR
752	CT-3725	CIUDAD BOLIVAR	19	ESPINO I	CI 65B SUR 75 17
753	CT-3736	CIUDAD BOLIVAR	19	ESPINO I SECTOR	CI 65A S 75L 74
754	CT-3897	CIUDAD BOLIVAR	19	ESPINO III SECTOR	KR 73L 66A 06 SUR
755	CT-3725	CIUDAD BOLIVAR	19	ESPINO I	CI 65B SUR 75H 24
756	CT-3897	CIUDAD BOLIVAR	19	ESPINO III SECTOR	DG 67 SUR 73J 12
757	CT-3725	CIUDAD BOLIVAR	19	ESPINO I	CI 65B SUR 75 23
758	CT-3725	CIUDAD BOLIVAR	19	ESPINO I	CI 65B SUR 75H 30
759	CT-3725	CIUDAD BOLIVAR	19	ESPINO III SECTOR	KR 74 66 12 SUR
760	CT-3725	CIUDAD BOLIVAR	19	ESPINO I	CI 65B SUR 75 29
761	CT-3736	CIUDAD BOLIVAR	19	ESPINO I SECTOR	CI 65A S 75L 86
762	CT-3897	CIUDAD BOLIVAR	19	ESPINO III SECTOR	KR 73K 64 75 SUR
763	CT-3725	CIUDAD BOLIVAR	19	ESPINO I	KR 75H 65A 23 SUR
764	CT-3725	CIUDAD BOLIVAR	19	ESPINO I	KR 75B BIS 65B 11 SUR
765	CT-3897	CIUDAD BOLIVAR	19	ESPINO III SECTOR	KR 73K 64 88 SUR
766	CT-3725	CIUDAD BOLIVAR	19	ESPINO I	CI 65B SUR 75H 48
767	CT-3736	CIUDAD BOLIVAR	19	ESPINO III SECTOR	DG 65A SUR 74 52
768	CT-3897	CIUDAD BOLIVAR	19	ESPINO III SECTOR	KR 73L 66A 12 SUR
769	CT-3896	CIUDAD BOLIVAR	19	ESPINO I SECTOR	CI 65 S 76 57
770	CT-3725	CIUDAD BOLIVAR	19	ESPINO I	CI 65B SUR 75H 54
771	CT-3725	CIUDAD BOLIVAR	19	ESPINO I	CI 65B SUR 75 53
772	CT-3736	CIUDAD BOLIVAR	19	ESPINO III SECTOR	KR 74 66 18 SUR
773	CT-3897	CIUDAD BOLIVAR	19	ESPINO III SECTOR	KR 73K 64 79 SUR
774	CT-3725	CIUDAD BOLIVAR	19	ESPINO I	CI 65B SUR 75 59
775	CT-3725	CIUDAD BOLIVAR	19	ESPINO III SECTOR	DG 65A SUR 74 41
776	CT-3725	CIUDAD BOLIVAR	19	ESPINO I	CI 65B SUR 75 65
777	CT-3725	CIUDAD BOLIVAR	19	ESPINO III SECTOR	DG 65A SUR 74 58
778	CT-3725	CIUDAD BOLIVAR	19	ESPINO I	KR 75B BIS 65B 17 SUR
779	CT-3896	CIUDAD BOLIVAR	19	ESPINO I SECTOR	CI 65 S 76 81
780	CT-3897	CIUDAD BOLIVAR	19	ESPINO III SECTOR	KR 73L 66A 18 SUR
781	CT-3896	CIUDAD BOLIVAR	19	ESPINO I SECTOR	CI 65 S 76 87
782	CT-3725	CIUDAD BOLIVAR	19	ESPINO I	CI 65B SUR 75 83
783	CT-3897	CIUDAD BOLIVAR	19	ESPINO III SECTOR	KR 73K 64 83 SUR
784	CT-3896	CIUDAD BOLIVAR	19	ESPINO I SECTOR	CI 65A S 75L 33
785	CT-3725	CIUDAD BOLIVAR	19	ESPINO I	CI 65B SUR 75 89
786	CT-3896	CIUDAD BOLIVAR	19	ESPINO I SECTOR	CI 65 S 76 99
787	CT-3896	CIUDAD BOLIVAR	19	ESPINO I SECTOR	CI 65A S 75L 39
788	CT-3725	CIUDAD BOLIVAR	19	ESPINO I	KR 75H 65B 04 SUR
789	CT-3897	CIUDAD BOLIVAR	19	ESPINO III SECTOR	KR 73L 66A 24 SUR
790	CT-3896	CIUDAD BOLIVAR	19	ESPINO I SECTOR	CI 65A S 76 52
791	CT-3897	CIUDAD BOLIVAR	19	ESPINO III SECTOR	KR 73K 64 87 SUR
792	CT-3896	CIUDAD BOLIVAR	19	ESPINO I SECTOR	CI 65A S 76 58

ANEXO 2 ZONAS DE ALTO RIESGO NO MITIGABLE

ID	DOCUMENTO	LocNombre	LocCodigo	BARRIO	DIRECCION
793	CT-3896	CIUDAD BOLIVAR	19	ESPINO I SECTOR	CI 65A S 75L 63
794	CT-3896	CIUDAD BOLIVAR	19	ESPINO I SECTOR	CI 65A S 76 62
795	CT-3896	CIUDAD BOLIVAR	19	ESPINO I SECTOR	CI 65A S 75L 69
796	CT-3725	CIUDAD BOLIVAR	19	ESPINO I	CI 65C SUR 75 60
797	CT-3897	CIUDAD BOLIVAR	19	ESPINO III SECTOR	KR 37L 66A 30 SUR
798	CT-3896	CIUDAD BOLIVAR	19	ESPINO I SECTOR	CI 65A S 76 68
799	CT-3896	CIUDAD BOLIVAR	19	ESPINO I SECTOR	CI 65A S 76 74
800	CT-3896	CIUDAD BOLIVAR	19	ESPINO I SECTOR	CI 65A S 75L 81
801	CT-3896	CIUDAD BOLIVAR	19	ESPINO I SECTOR	CI 65A S 76 80
802	CT-3896	CIUDAD BOLIVAR	19	ESPINO I SECTOR	CI 65A S 76 86
803	CT-3896	CIUDAD BOLIVAR	19	ESPINO I SECTOR	CI 65A S 76 92
804	CT-3897	CIUDAD BOLIVAR	19	ESPINO III SECTOR	KR 73L 66A 34 SUR
805	CT-3897	CIUDAD BOLIVAR	19	ESPINO III SECTOR	DG 67 SUR 73K 08 IN 1
806	CT-3725	CIUDAD BOLIVAR	19	ESPINO I	CI 65C SUR 75 05
807	CT-3735	CIUDAD BOLIVAR	19	ESPINO I	CI 65C SUR 75H 30
808	CT-3725	CIUDAD BOLIVAR	19	ESPINO I	CI 65C SUR 75 53
809	CT-3896	CIUDAD BOLIVAR	19	ESPINO I SECTOR	CI 65A S 76 63
810	CT-3896	CIUDAD BOLIVAR	19	ESPINO I SECTOR	CI 65B S 76 40
811	CT-3897	CIUDAD BOLIVAR	19	ESPINO III SECTOR	KR 73K 64 69 SUR
812	CT-3725	CIUDAD BOLIVAR	19	ESPINO I	CI 65C SUR 75 30
813	CT-3725	CIUDAD BOLIVAR	19	ESPINO I	CI 65C SUR 75 66
814	CT-3725	CIUDAD BOLIVAR	19	ESPINO I	CI 65C SUR 75 72
815	CT-3896	CIUDAD BOLIVAR	19	ESPINO I SECTOR	CI 65A SUR 75L 87
816	CT-3725	CIUDAD BOLIVAR	19	ESPINO I	CI 65C SUR 75 78
817	CT-3896	CIUDAD BOLIVAR	19	ESPINO I SECTOR	CI 65B S 75L 26
818	CT-3725	CIUDAD BOLIVAR	19	ESPINO I	KR 75H 75B 11 SUR
819	CT-3896	CIUDAD BOLIVAR	19	ESPINO I SECTOR	CI 65A S 75L 93
820	CT-3725	CIUDAD BOLIVAR	19	ESPINO I	CI 65C SUR 75 84
821	CT-3896	CIUDAD BOLIVAR	19	ESPINO I SECTOR	CI 65A S 76 98
822	CT-3725	CIUDAD BOLIVAR	19	ESPINO I	KR 75H 65B 18 SUR
823	CT-3725	CIUDAD BOLIVAR	19	ESPINO I	CI 65B SUR 75H 53
824	CT-3896	CIUDAD BOLIVAR	19	ESPINO I SECTOR	CI 65B S 75L 44
825	CT-3896	CIUDAD BOLIVAR	19	ESPINO I SECTOR	CI 65B S 75L 56
826	CT-3897	CIUDAD BOLIVAR	19	ESPINO III SECTOR	KR 73L 66A 42 SUR
827	CT-3725	CIUDAD BOLIVAR	19	ESPINO I	KR 75H 65B 17 SUR
828	CT-3897	CIUDAD BOLIVAR	19	ESPINO III SECTOR	DG 67 SUR 73K 12
829	CT-3896	CIUDAD BOLIVAR	19	ESPINO I SECTOR	CI 65B S 75L 62
830	CT-3725	CIUDAD BOLIVAR	19	ESPINO I	CI 65C SUR 75H 18
831	CT-3725	CIUDAD BOLIVAR	19	ESPINO I	KR 75H 65B 24 SUR
832	CT-3725	CIUDAD BOLIVAR	19	ESPINO I	CI 65C SUR 75 17
833	CT-3896	CIUDAD BOLIVAR	19	ESPINO I SECTOR	CI 65B S 75L 74
834	CT-3896	CIUDAD BOLIVAR	19	ESPINO I SECTOR	CI 65A S 76 33
835	CT-3896	CIUDAD BOLIVAR	19	ESPINO I SECTOR	CI 65B S 75L 80
836	CT-3897	CIUDAD BOLIVAR	19	ESPINO III SECTOR	DG 67 SUR 73K 18
837	CT-3896	CIUDAD BOLIVAR	19	ESPINO I SECTOR	CI 65A S 76 39
838	CT-3725	CIUDAD BOLIVAR	19	ESPINO I	CI 65C SUR 75 29
839	CT-3896	CIUDAD BOLIVAR	19	ESPINO I SECTOR	CI 65A S 76 45
840	CT-3725	CIUDAD BOLIVAR	19	ESPINO I	KR 75B BIS 65C 11 SUR
841	CT-3896	CIUDAD BOLIVAR	19	ESPINO I SECTOR	CI 65A SUR 76 51 IN 1
842	CT-3897	CIUDAD BOLIVAR	19	ESPINO III SECTOR	KR 73L 66A 48 SUR
843	CT-3896	CIUDAD BOLIVAR	19	ESPINO I SECTOR	CI 65A S 76 69
844	CT-3725	CIUDAD BOLIVAR	19	ESPINO I	CI 65C SUR 75 65
845	CT-3896	CIUDAD BOLIVAR	19	ESPINO I SECTOR	CI 65A S 76 75
846	CT-3896	CIUDAD BOLIVAR	19	ESPINO I SECTOR	CI 65B S 75L 15
847	CT-3896	CIUDAD BOLIVAR	19	ESPINO I SECTOR	CI 65B S 76 16
848	CT-3725	CIUDAD BOLIVAR	19	ESPINO I	CI 65C SUR 75 71
849	CT-3725	CIUDAD BOLIVAR	19	ESPINO I	KR 75B BIS 65C 17 SUR
850	CT-3896	CIUDAD BOLIVAR	19	ESPINO I SECTOR	CI 65A S 76 81
851	CT-3896	CIUDAD BOLIVAR	19	ESPINO I SECTOR	CI 65B S 76 22
852	CT-3896	CIUDAD BOLIVAR	19	ESPINO I SECTOR	CI 65A S 76 87
853	CT-3896	CIUDAD BOLIVAR	19	ESPINO I SECTOR	CI 65B S 76 28
854	CT-3725	CIUDAD BOLIVAR	19	ESPINO I	CI 65D SUR 75 18
855	CT-3896	CIUDAD BOLIVAR	19	ESPINO I SECTOR	CI 65A S 76 93
856	CT-3896	CIUDAD BOLIVAR	19	ESPINO I SECTOR	CI 65B S 75L 31
857	CT-3735	CIUDAD BOLIVAR	19	ESPINO I	CI 65C SUR 75 89
858	CT-3725	CIUDAD BOLIVAR	19	ESPINO I	CI 65D SUR 75 24
859	CT-3896	CIUDAD BOLIVAR	19	ESPINO I SECTOR	CI 65B S 75L 43
860	CT-3896	CIUDAD BOLIVAR	19	ESPINO I SECTOR	CI 65B S 76 46
861	CT-3725	CIUDAD BOLIVAR	19	ESPINO I	CI 65D SUR 75 36
862	CT-3725	CIUDAD BOLIVAR	19	ESPINO I	KR 75B BIS 65C 23 SUR
863	CT-3896	CIUDAD BOLIVAR	19	ESPINO I SECTOR	CI 65B S 76 52
864	CT-3896	CIUDAD BOLIVAR	19	ESPINO I SECTOR	CI 65B SUR 76 58

ANEXO 2 ZONAS DE ALTO RIESGO NO MITIGABLE

ID	DOCUMENTO	LocNombre	LocCodigo	BARRIO	DIRECCION
865	CT-3736	CIUDAD BOLIVAR	19	ESPINO I	KR 75H 65C 05 SUR
866	CT-3725	CIUDAD BOLIVAR	19	ESPINO I	KR 75H 65C 12 SUR
867	CT-3896	CIUDAD BOLIVAR	19	ESPINO I SECTOR	CI 65C S 75L 14
868	CT-3725	CIUDAD BOLIVAR	19	ESPINO I	CI 65D SUR 75 72
869	CT-3736	CIUDAD BOLIVAR	19	ESPINO I	CI 65C SUR 75A 29
870	CT-3896	CIUDAD BOLIVAR	19	ESPINO I SECTOR	CI 65C SUR 75 22
871	CT-3736	CIUDAD BOLIVAR	19	ESPINO I	CI 65C 75A 35
872	CT-3896	CIUDAD BOLIVAR	19	ESPINO I SECTOR	CI 65C S 75L 26
873	CT-3736	CIUDAD BOLIVAR	19	ESPINO I	CI 65C SUR 75A 41
874	CT-3896	CIUDAD BOLIVAR	19	ESPINO I SECTOR	CI 65B S 76 92
875	CT-3896	CIUDAD BOLIVAR	19	ESPINO I SECTOR	CI 65C S 75L 32
876	CT-3896	CIUDAD BOLIVAR	19	ESPINO I SECTOR	CI 65C S 75L 44
877	CT-3896	CIUDAD BOLIVAR	19	ESPINO I SECTOR	KR 76 65B 05 S
878	CT-3736	CIUDAD BOLIVAR	19	ESPINO I	CI 65C SUR 75B 11
879	CT-3896	CIUDAD BOLIVAR	19	ESPINO I SECTOR	CI 65C S 75L 56
880	CT-3736	CIUDAD BOLIVAR	19	ESPINO I	CI 65C SUR 75B 17
881	CT-3725	CIUDAD BOLIVAR	19	ESPINO I	CI 65D SUR 75 05
882	CT-3736	CIUDAD BOLIVAR	19	ESPINO I	CI 65C SUR 75B 23
883	CT-3896	CIUDAD BOLIVAR	19	ESPINO I SECTOR	CI 65B 76 21
884	CT-3736	CIUDAD BOLIVAR	19	ESPINO I	CI 65C SUR 75B 29
885	CT-3896	CIUDAD BOLIVAR	19	ESPINO I SECTOR	CI 65B S 76 27
886	CT-3725	CIUDAD BOLIVAR	19	ESPINO I	CI 65D SUR 75 17
887	CT-3896	CIUDAD BOLIVAR	19	ESPINO I SECTOR	CI 65B SUR 76 33 MJ
888	CT-3725	CIUDAD BOLIVAR	19	ESPINO I	CI 65D SUR 75 23
889	CT-3896	CIUDAD BOLIVAR	19	ESPINO I SECTOR	KR 76 65B 11 S
890	CT-3736	CIUDAD BOLIVAR	19	ESPINO I	CI 65D 75A 30
891	CT-3896	CIUDAD BOLIVAR	19	ESPINO I SECTOR	CI 65B SUR 76 39 MJ
892	CT-3736	CIUDAD BOLIVAR	19	ESPINO I	CI 65D 75A 36
893	CT-3725	CIUDAD BOLIVAR	19	ESPINO I	CI 65D SUR 75 35
894	CT-3725	CIUDAD BOLIVAR	19	ESPINO III SECTOR	CARRERA 74A # 73 - 23 SUR
895	CT-3896	CIUDAD BOLIVAR	19	ESPINO I SECTOR	CI 65B S 76 57
896	CT-3896	CIUDAD BOLIVAR	19	ESPINO I SECTOR	CI 65B SUR 76 63 MJ
897	CT-3896	CIUDAD BOLIVAR	19	ESPINO I SECTOR	KR 75L 63C 03 S
898	CT-3896	CIUDAD BOLIVAR	19	ESPINO I SECTOR	KR 76 65B 17 S
899	CT-3725	CIUDAD BOLIVAR	19	ESPINO I	KR 75B BIS 65D 17 SUR
900	CT-3736	CIUDAD BOLIVAR	19	ESPINO I	CI 65D SUR 75B 30
901	CT-3725	CIUDAD BOLIVAR	19	ESPINO I	CI 65D SUR 75 77
902	CT-3896	CIUDAD BOLIVAR	19	ESPINO I SECTOR	CI 65B SUR 76 87
903	CT-3896	CIUDAD BOLIVAR	19	ESPINO I SECTOR	CI 65C S 75L 27
904	CT-3736	CIUDAD BOLIVAR	19	ESPINO I	CI 65D SUR 75B 36
905	CT-3725	CIUDAD BOLIVAR	19	ESPINO I	CI 65D SUR 75 83
906	CT-3896	CIUDAD BOLIVAR	19	ESPINO I SECTOR	CI 65C S 75L 33
907	CT-3725	CIUDAD BOLIVAR	19	ESPINO I	CI 65D SUR 75 89
908	CT-3896	CIUDAD BOLIVAR	19	ESPINO I SECTOR	KR 75L 65C 09 S
909	CT-3725	CIUDAD BOLIVAR	19	ESPINO I SECTOR	CI 66 SUR 75 24
910	CT-3896	CIUDAD BOLIVAR	19	ESPINO I SECTOR	KR 76 65B 23 S
911	CT-3896	CIUDAD BOLIVAR	19	ESPINO I SECTOR	CI 65C SUR 75L 39
912	CT-3725	CIUDAD BOLIVAR	19	ESPINO I SECTOR	CI 66 SUR 75 30
913	CT-3896	CIUDAD BOLIVAR	19	ESPINO I SECTOR	CI 65C S 76 46
914	CT-3725	CIUDAD BOLIVAR	19	ESPINO I SECTOR	CI 66 SUR 75 36
915	CT-3725	CIUDAD BOLIVAR	19	ESPINO I SECTOR	CI 66 SUR 75 06
916	CT-3896	CIUDAD BOLIVAR	19	ESPINO I SECTOR	CI 65C S 75L 51
917	CT-3735	CIUDAD BOLIVAR	19	ESPINO I SECTOR	CI 66 SUR 75 42
918	CT-3896	CIUDAD BOLIVAR	19	ESPINO I SECTOR	CI 65C SUR 75L 57
919	CT-3896	CIUDAD BOLIVAR	19	ESPINO I SECTOR	CI 65C S 76 58
920	CT-3725	CIUDAD BOLIVAR	19	ESPINO I SECTOR	CI 66 SUR 75 48
921	CT-3736	CIUDAD BOLIVAR	19	ESPINO I	KR 75H 65D 05 SUR
922	CT-3896	CIUDAD BOLIVAR	19	ESPINO I SECTOR	CI 65C S 76 64
923	CT-3896	CIUDAD BOLIVAR	19	ESPINO I SECTOR	KR 75L 65C 15 S
924	CT-3896	CIUDAD BOLIVAR	19	ESPINO I SECTOR	CI 65C S 75L 69
925	CT-3735	CIUDAD BOLIVAR	19	ESPINO I SECTOR	CI 66 SUR 75 60
926	CT-3896	CIUDAD BOLIVAR	19	ESPINO I SECTOR	CI 65C S 76 70
927	CT-3736	CIUDAD BOLIVAR	19	ESPINO I	CI 65D SUR 75A 11
928	CT-3896	CIUDAD BOLIVAR	19	ESPINO I SECTOR	CI 65C S 75L 75
929	CT-3896	CIUDAD BOLIVAR	19	ESPINO I SECTOR	CI 65C SUR 76 76 MJ
930	CT-3736	CIUDAD BOLIVAR	19	ESPINO I	CI 65D SUR 75A 17
931	CT-3896	CIUDAD BOLIVAR	19	ESPINO I SECTOR	CI 65D S 75L 16
932	CT-3896	CIUDAD BOLIVAR	19	ESPINO I SECTOR	CI 65C SUR 75L 81 MJ
933	CT-3736	CIUDAD BOLIVAR	19	ESPINO I	CI 65D SUR 75A 23
934	CT-3896	CIUDAD BOLIVAR	19	ESPINO I SECTOR	CI 65D S 75L 22
935	CT-3896	CIUDAD BOLIVAR	19	ESPINO I SECTOR	CI 65C SUR 75L 87 MJ
936	CT-3735	CIUDAD BOLIVAR	19	ESPINO I SECTOR	CI 66 SUR 75 78

ANEXO 2 ZONAS DE ALTO RIESGO NO MITIGABLE

ID	DOCUMENTO	LocNombre	LocCodigo	BARRIO	DIRECCION
937	CT-3896	CIUDAD BOLIVAR	19	ESPINO I SECTOR	CI 65C S 76 90
938	CT-3896	CIUDAD BOLIVAR	19	ESPINO I SECTOR	CI 65D S 75L 26
939	CT-3736	CIUDAD BOLIVAR	19	ESPINO I	KR 75H 65D 11 SUR
940	CT-3896	CIUDAD BOLIVAR	19	ESPINO I SECTOR	CI 65C SUR 75L 93 MJ
941	CT-3735	CIUDAD BOLIVAR	19	ESPINO I SECTOR	CI 66 SUR 75 84
942	CT-3896	CIUDAD BOLIVAR	19	ESPINO I SECTOR	CI 65C SUR 75L 99
943	CT-3725	CIUDAD BOLIVAR	19	ESPINO I SECTOR	CI 66 SUR 75 90
944	CT-3736	CIUDAD BOLIVAR	19	ESPINO I	CI 65D SUR 75B 05
945	CT-3896	CIUDAD BOLIVAR	19	ESPINO I SECTOR	CI 65D S 75L 40
946	CT-3736	CIUDAD BOLIVAR	19	ESPINO I	CI 65D SUR 75B 11
947	CT-3896	CIUDAD BOLIVAR	19	ESPINO I SECTOR	CI 65D S 75L 46
948	CT-3736	CIUDAD BOLIVAR	19	ESPINO I	CI 65D SUR 75B 17
949	CT-3896	CIUDAD BOLIVAR	19	ESPINO I SECTOR	KR 76 65C 05 SUR
950	CT-3896	CIUDAD BOLIVAR	19	ESPINO I SECTOR	CI 65D S 75L 52
951	CT-3736	CIUDAD BOLIVAR	19	ESPINO I	CI 65D SUR 75B 23
952	CT-3896	CIUDAD BOLIVAR	19	ESPINO I SECTOR	CI 65D S 75L 56
953	CT-3736	CIUDAD BOLIVAR	19	ESPINO I	CI 65D SUR 75B 35
954	CT-3736	CIUDAD BOLIVAR	19	ESPINO I	KR 76H 65D 17 SUR
955	CT-3896	CIUDAD BOLIVAR	19	ESPINO I SECTOR	CI 65C SUR 76 15
956	CT-3725	CIUDAD BOLIVAR	19	ESPINO I SECTOR	KR 75B BIS 66 03 SUR
957	CT-3896	CIUDAD BOLIVAR	19	ESPINO I SECTOR	CI 65D S 75L 68
958	CT-3736	CIUDAD BOLIVAR	19	ESPINO I SECTOR	CI 66 SUR 75A 12
959	CT-3896	CIUDAD BOLIVAR	19	ESPINO I SECTOR	CI 65C SUR 76 27 MJ
960	CT-3736	CIUDAD BOLIVAR	19	ESPINO I SECTOR	CI 66 SUR 75A 18
961	CT-3725	CIUDAD BOLIVAR	19	ESPINO I SECTOR	CI 66 SUR 75 15
962	CT-3896	CIUDAD BOLIVAR	19	ESPINO I SECTOR	KR 76 65C 11 SUR MJ
963	CT-3896	CIUDAD BOLIVAR	19	ESPINO I SECTOR	CI 65D SUR 75L 80 MJ
964	CT-3736	CIUDAD BOLIVAR	19	ESPINO I SECTOR	CI 66 SUR 75A 24
965	CT-3725	CIUDAD BOLIVAR	19	ESPINO I SECTOR	CI 66 SUR 75 21
966	CT-3736	CIUDAD BOLIVAR	19	ESPINO I SECTOR	KR 75H 65D 23 SUR
967	CT-3896	CIUDAD BOLIVAR	19	ESPINO I SECTOR	CI 65C SUR 76 51
968	CT-3725	CIUDAD BOLIVAR	19	ESPINO I SECTOR	CI 66 SUR 75 33
969	CT-3736	CIUDAD BOLIVAR	19	ESPINO I SECTOR	CI 66 SUR 75B 06
970	CT-3896	CIUDAD BOLIVAR	19	ESPINO I SECTOR	CI 65C SUR 76 57
971	CT-3725	CIUDAD BOLIVAR	19	ESPINO I SECTOR	CI 66 SUR 75 37
972	CT-3896	CIUDAD BOLIVAR	19	ESPINO I SECTOR	CI 65C SUR 76 63 MJ
973	CT-3736	CIUDAD BOLIVAR	19	ESPINO I SECTOR	CI 66 SUR 75B 18
974	CT-3896	CIUDAD BOLIVAR	19	ESPINO I SECTOR	KR 76 65C 17 SUR
975	CT-3736	CIUDAD BOLIVAR	19	ESPINO I SECTOR	CI 66 SUR 75B 24
976	CT-3896	CIUDAD BOLIVAR	19	ESPINO I SECTOR	CI 65C SUR 76 75 MJ
977	CT-3896	CIUDAD BOLIVAR	19	ESPINO I SECTOR	CI 65D S 75 L 15
978	CT-3896	CIUDAD BOLIVAR	19	ESPINO I SECTOR	CI 65C SUR 76 87
979	CT-3736	CIUDAD BOLIVAR	19	ESPINO I SECTOR	CI 66 SUR 75 69
980	CT-3896	CIUDAD BOLIVAR	19	ESPINO I SECTOR	KR 76C 65C 04 SUR
981	CT-3896	CIUDAD BOLIVAR	19	ESPINO I SECTOR	CI 65D S 75 L 33
982	CT-3896	CIUDAD BOLIVAR	19	ESPINO I SECTOR	CI 65D S 75 L 39
983	CT-3736	CIUDAD BOLIVAR	19	ESPINO I SECTOR	CI 66 SUR 75 85
984	CT-3725	CIUDAD BOLIVAR	19	ESPINO I SECTOR	KR 75B BIS 66 15 SUR
985	CT-3896	CIUDAD BOLIVAR	19	ESPINO I SECTOR	CI 65D SUR 76 46
986	CT-3896	CIUDAD BOLIVAR	19	ESPINO I SECTOR	KR 75L 65D 11 S
987	CT-3896	CIUDAD BOLIVAR	19	ESPINO I SECTOR	CI 65D SUR 75L 45
988	CT-3725	CIUDAD BOLIVAR	19	ESPINO I SECTOR	CI 66A SUR 75 26
989	CT-3725	CIUDAD BOLIVAR	19	ESPINO I SECTOR	CI 66A SUR 75 32
990	CT-3896	CIUDAD BOLIVAR	19	ESPINO I SECTOR	CI 65D S 75 L 59
991	CT-3725	CIUDAD BOLIVAR	19	ESPINO I SECTOR	CI 66A SUR 75 38
992	CT-3896	CIUDAD BOLIVAR	19	ESPINO I SECTOR	KR 76C 65C 10 SUR MJ
993	CT-3896	CIUDAD BOLIVAR	19	ESPINO I SECTOR	CI 65D SUR 76 62 MJ
994	CT-3735	CIUDAD BOLIVAR	19	ESPINO I SECTOR	CI 66A SUR 75 44
995	CT-3725	CIUDAD BOLIVAR	19	ESPINO I SECTOR	KR 75B BIS 66 21 SUR
996	CT-3896	CIUDAD BOLIVAR	19	ESPINO I SECTOR	CI 65D SUR 76 68
997	CT-3896	CIUDAD BOLIVAR	19	ESPINO I SECTOR	CI 65D S 75 L 75
998	CT-3736	CIUDAD BOLIVAR	19	ESPINO I SECTOR	CI 66 SUR 75H 13
999	CT-3896	CIUDAD BOLIVAR	19	ESPINO I SECTOR	CI 56D SUR 76 74 MJ 1
1000	CT-3896	CIUDAD BOLIVAR	19	ESPINO I SECTOR	CI 66 S 75 L 16
1001	CT-3736	CIUDAD BOLIVAR	19	ESPINO I SECTOR	CI 66 SUR 75H 19
1002	CT-3736	CIUDAD BOLIVAR	19	ESPINO I SECTOR	CI 66A SUR 75 62
1003	CT-3896	CIUDAD BOLIVAR	19	ESPINO I SECTOR	CI 66 SUR 75L 22
1004	CT-3736	CIUDAD BOLIVAR	19	ESPINO I SECTOR	CI 66 SUR 75H 23
1005	CT-3736	CIUDAD BOLIVAR	19	ESPINO I SECTOR	CI 66A SUR 75 68
1006	CT-3896	CIUDAD BOLIVAR	19	ESPINO I SECTOR	KR 76C 65C 16 SUR
1007	CT-3736	CIUDAD BOLIVAR	19	ESPINO I SECTOR	CI 66A SUR 75 74
1008	CT-3736	CIUDAD BOLIVAR	19	ESPINO I SECTOR	KR 75H 66 09 SUR

ANEXO 2 ZONAS DE ALTO RIESGO NO MITIGABLE

ID	DOCUMENTO	LocNombre	LocCodigo	BARRIO	DIRECCION
1009	CT-3896	CIUDAD BOLIVAR	19	ESPINO I SECTOR	CI 66 S 75 L 34
1010	CT-3736	CIUDAD BOLIVAR	19	ESPINO I SECTOR	CI 66A SUR 75 80
1011	CT-3896	CIUDAD BOLIVAR	19	ESPINO I SECTOR	CI 66 S 75 L 40
1012	CT-3896	CIUDAD BOLIVAR	19	ESPINO I SECTOR	CI 66 SUR 75L 46
1013	CT-3896	CIUDAD BOLIVAR	19	ESPINO I SECTOR	KR 76 65D 05 S
1014	CT-3896	CIUDAD BOLIVAR	19	ESPINO I SECTOR	CI 65D SUR 76 81 MJ
1015	CT-3736	CIUDAD BOLIVAR	19	ESPINO I SECTOR	CI 66A SUR 75B 75
1016	CT-3896	CIUDAD BOLIVAR	19	ESPINO I SECTOR	CI 66 SUR 75L 17
1017	CT-3736	CIUDAD BOLIVAR	19	ESPINO I SECTOR	CI 66A SUR 75H 66
1018	CT-3896	CIUDAD BOLIVAR	19	ESPINO I SECTOR	CI 66 S 76 22
1019	CT-3896	CIUDAD BOLIVAR	19	ESPINO I SECTOR	CI 65D SUR 76 87
1020	CT-3736	CIUDAD BOLIVAR	19	ESPINO I SECTOR	CI 66A SUR 75B 79
1021	CT-3896	CIUDAD BOLIVAR	19	ESPINO I SECTOR	CI 66 SUR 75L 23 MJ 1
1022	CT-3736	CIUDAD BOLIVAR	19	ESPINO I SECTOR	CI 66A SUR 75B 83
1023	CT-3896	CIUDAD BOLIVAR	19	ESPINO I SECTOR	CI 66 SUR 75L 29
1024	CT-3736	CIUDAD BOLIVAR	19	ESPINO I SECTOR	CI 66A SUR 75H 78
1025	CT-3896	CIUDAD BOLIVAR	19	ESPINO I SECTOR	CI 66 S 76 34
1026	CT-3896	CIUDAD BOLIVAR	19	ESPINO I SECTOR	KR 75L 66 11 SUR
1027	CT-3736	CIUDAD BOLIVAR	19	ESPINO I SECTOR	CI 66A SUR 75B 91
1028	CT-3736	CIUDAD BOLIVAR	19	ESPINO I SECTOR	CI 66A SUR 75H 90
1029	CT-3896	CIUDAD BOLIVAR	19	ESPINO I SECTOR	CI 66 SUR 76 46
1030	CT-3896	CIUDAD BOLIVAR	19	ESPINO I SECTOR	CI 66 SUR 75L 47
1031	CT-3736	CIUDAD BOLIVAR	19	ESPINO I SECTOR	CI 66A SUR 75H 96
1032	CT-3896	CIUDAD BOLIVAR	19	ESPINO I SECTOR	KR 76C 65D 10 SUR MJ
1033	CT-3896	CIUDAD BOLIVAR	19	ESPINO I SECTOR	CI 66 SUR 75L 59 MJ 1
1034	CT-3736	CIUDAD BOLIVAR	19	ESPINO I SECTOR	KR 75H 66A 03 SUR
1035	CT-3896	CIUDAD BOLIVAR	19	ESPINO I SECTOR	KR 75L 66 15 SUR
1036	CT-3896	CIUDAD BOLIVAR	19	ESPINO I SECTOR	CI 66 SUR 75L 65
1037	CT-3896	CIUDAD BOLIVAR	19	ESPINO I SECTOR	CI 66 SUR 76 68
1038	CT-3896	CIUDAD BOLIVAR	19	ESPINO I SECTOR	CI 66 SUR 75L 71
1039	CT-3896	CIUDAD BOLIVAR	19	ESPINO I SECTOR	CI 66A SUR 75L 10 MJ 1
1040	CT-3896	CIUDAD BOLIVAR	19	ESPINO I SECTOR	CI 66 SUR 75L 77
1041	CT-3736	CIUDAD BOLIVAR	19	ESPINO I SECTOR	CI 66A SUR 75H 19
1042	CT-3896	CIUDAD BOLIVAR	19	ESPINO I SECTOR	CI 66A SUR 75L 16
1043	CT-3896	CIUDAD BOLIVAR	19	ESPINO I SECTOR	CI 66 SUR 75L 83
1044	CT-3736	CIUDAD BOLIVAR	19	ESPINO I SECTOR	CI 66A SUR 75H 25
1045	CT-3896	CIUDAD BOLIVAR	19	ESPINO I SECTOR	CI 66A SUR 75L 22
1046	CT-3896	CIUDAD BOLIVAR	19	ESPINO I SECTOR	CI 66 SUR 75L 89
1047	CT-3736	CIUDAD BOLIVAR	19	ESPINO I SECTOR	CI 66A SUR 75H 31
1048	CT-3896	CIUDAD BOLIVAR	19	ESPINO I SECTOR	KR 76C 65D 16 SUR
1049	CT-3736	CIUDAD BOLIVAR	19	ESPINO I SECTOR	KR 75H 66A 09 SUR
1050	CT-3896	CIUDAD BOLIVAR	19	ESPINO I SECTOR	CI 66A SUR 75L 28 MJ 1
1051	CT-3896	CIUDAD BOLIVAR	19	ESPINO I SECTOR	CI 66 SUR 75L 95
1052	CT-3736	CIUDAD BOLIVAR	19	ESPINO I SECTOR	CI 66A SUR 75H 37
1053	CT-3896	CIUDAD BOLIVAR	19	ESPINO I SECTOR	CI 66A SUR 75L 34
1054	CT-3736	CIUDAD BOLIVAR	19	ESPINO I SECTOR	CI 66A SUR 75H 43
1055	CT-3736	CIUDAD BOLIVAR	19	ESPINO I SECTOR	CI 66B SUR 75B 92
1056	CT-3896	CIUDAD BOLIVAR	19	ESPINO I SECTOR	CI 66A SUR 75L 40
1057	CT-3896	CIUDAD BOLIVAR	19	ESPINO I SECTOR	KR 76 66 03 SUR
1058	CT-3896	CIUDAD BOLIVAR	19	ESPINO I SECTOR	CI 66A SUR 75L 46
1059	CT-3896	CIUDAD BOLIVAR	19	ESPINO I SECTOR	CI 66A SUR 75L 52
1060	CT-3736	CIUDAD BOLIVAR	19	ESPINO I SECTOR	CI 66A SUR 75H 61
1061	CT-3896	CIUDAD BOLIVAR	19	ESPINO I SECTOR	CI 66 SUR 76 11 MJ 1
1062	CT-3896	CIUDAD BOLIVAR	19	ESPINO I SECTOR	CI 66A SUR 75L 58 MJ 1
1063	CT-3896	CIUDAD BOLIVAR	19	ESPINO I SECTOR	CI 66A SUR 75L 64 MJ 1
1064	CT-3736	CIUDAD BOLIVAR	19	ESPINO I SECTOR	CI 66A SUR 75H 73
1065	CT-3896	CIUDAD BOLIVAR	19	ESPINO I SECTOR	CI 66A SUR 75L 70
1066	CT-3736	CIUDAD BOLIVAR	19	ESPINO I SECTOR	CI 66B SUR 75H 12
1067	CT-3896	CIUDAD BOLIVAR	19	ESPINO I SECTOR	KR 76 66 07 SUR
1068	CT-3896	CIUDAD BOLIVAR	19	ESPINO I SECTOR	CI 66A SUR 75L 76 MJ 1
1069	CT-3736	CIUDAD BOLIVAR	19	ESPINO I SECTOR	CI 66B SUR 75H 18
1070	CT-3896	CIUDAD BOLIVAR	19	ESPINO I SECTOR	CI 66A SUR 75L 82 MJ 1
1071	CT-3896	CIUDAD BOLIVAR	19	ESPINO I SECTOR	CI 66A SUR 75L 88 MJ 1
1072	CT-3896	CIUDAD BOLIVAR	19	ESPINO I SECTOR	CI 66A SUR 75L 94
1073	CT-3736	CIUDAD BOLIVAR	19	ESPINO I SECTOR	CI 66B SUR 75H 36
1074	CT-3736	CIUDAD BOLIVAR	19	ESPINO I SECTOR	CI 66B SUR 75H 42
1075	CT-3896	CIUDAD BOLIVAR	19	ESPINO I SECTOR	CI 66A SUR 75L 03
1076	CT-3896	CIUDAD BOLIVAR	19	ESPINO I SECTOR	KR 76 66 11 SUR
1077	CT-3896	CIUDAD BOLIVAR	19	ESPINO I SECTOR	CI 66A SUR 75L 11
1078	CT-3896	CIUDAD BOLIVAR	19	ESPINO I SECTOR	CI 66A SUR 76 12
1079	CT-3983	CIUDAD BOLIVAR	19	ESPINO I SECTOR	CI 66B SUR 75B 63
1080	CT-3896	CIUDAD BOLIVAR	19	ESPINO I SECTOR	CI 66A SUR 75L 17 MJ 1

ANEXO 2 ZONAS DE ALTO RIESGO NO MITIGABLE

ID	DOCUMENTO	LocNombre	LocCodigo	BARRIO	DIRECCION
1081	CT-3736	CIUDAD BOLIVAR	19	ESPINO I SECTOR	CI 66B SUR 75B 69
1082	CT-3896	CIUDAD BOLIVAR	19	ESPINO I SECTOR	CI 66A SUR 75L 23
1083	CT-3896	CIUDAD BOLIVAR	19	ESPINO I SECTOR	CI 66A SUR 75L 29
1084	CT-3896	CIUDAD BOLIVAR	19	ESPINO I SECTOR	KR 75L 66A 11 SUR MJ 1
1085	CT-3736	CIUDAD BOLIVAR	19	ESPINO I SECTOR	CI 66B SUR 75B 81
1086	CT-3896	CIUDAD BOLIVAR	19	ESPINO I SECTOR	KR 76 66 15 SUR
1087	CT-3896	CIUDAD BOLIVAR	19	ESPINO I SECTOR	CI 66A SUR 75L 35 MJ 1
1088	CT-3736	CIUDAD BOLIVAR	19	ESPINO I SECTOR	CI 66B SUR 75B 87
1089	CT-3896	CIUDAD BOLIVAR	19	ESPINO I SECTOR	CI 66A SUR 75L 41
1090	CT-3736	CIUDAD BOLIVAR	19	ESPINO I SECTOR	CI 66B SUR 75H 90
1091	CT-3896	CIUDAD BOLIVAR	19	ESPINO I SECTOR	CI 66A SUR 75L 47 MJ 1
1092	CT-3736	CIUDAD BOLIVAR	19	ESPINO I SECTOR	CI 66B SUR 75H 96
1093	CT-3896	CIUDAD BOLIVAR	19	ESPINO I SECTOR	CI 66A SUR 75L 53
1094	CT-3896	CIUDAD BOLIVAR	19	ESPINO I SECTOR	CI 66A SUR 75L 59 MJ
1095	CT-3896	CIUDAD BOLIVAR	19	ESPINO I SECTOR	CI 66A SUR 75L 71
1096	CT-3736	CIUDAD BOLIVAR	19	ESPINO I SECTOR	CI 66B SUR 75H 13
1097	CT-3896	CIUDAD BOLIVAR	19	ESPINO I SECTOR	CI 69B SUR 75L 10
1098	CT-3896	CIUDAD BOLIVAR	19	ESPINO I SECTOR	CI 66A SUR 75L 77 MJ 1
1099	CT-3736	CIUDAD BOLIVAR	19	ESPINO I SECTOR	CI 66B SUR 75H 19
1100	CT-3896	CIUDAD BOLIVAR	19	ESPINO I SECTOR	CI 66B SUR 75L 16 MJ 1
1101	CT-3896	CIUDAD BOLIVAR	19	ESPINO I SECTOR	CI 66A SUR 75L 83 MJ 1
1102	CT-3736	CIUDAD BOLIVAR	19	ESPINO I SECTOR	CI 67 SUR 75B 76
1103	CT-3736	CIUDAD BOLIVAR	19	ESPINO I SECTOR	CI 66B SUR 75H 25 MJ 1
1104	CT-3896	CIUDAD BOLIVAR	19	ESPINO I SECTOR	CI 66B SUR 75L 22
1105	CT-3896	CIUDAD BOLIVAR	19	ESPINO I SECTOR	CI 66A SUR 75L 89 MJ 1
1106	CT-3736	CIUDAD BOLIVAR	19	ESPINO I SECTOR	KR 75H 66B 09 SUR MJ 1
1107	CT-3896	CIUDAD BOLIVAR	19	ESPINO I SECTOR	CI 66A SUR 75L 95
1108	CT-3896	CIUDAD BOLIVAR	19	ESPINO I SECTOR	KR 75L 66A 23 SUR
1109	CT-3736	CIUDAD BOLIVAR	19	ESPINO I SECTOR	CI 67 SUR 75B 88
1110	CT-3736	CIUDAD BOLIVAR	19	ESPINO I SECTOR	CI 66B SUR 75H 43
1111	CT-3736	CIUDAD BOLIVAR	19	ESPINO I SECTOR	CI 67 SUR 75B 94
1112	CT-3736	CIUDAD BOLIVAR	19	ESPINO I SECTOR	CI 66B SUR 75H 49 MJ 1
1113	CT-3896	CIUDAD BOLIVAR	19	ESPINO I SECTOR	KR 76 66A 03 SUR MJ 1
1114	CT-3896	CIUDAD BOLIVAR	19	ESPINO I SECTOR	CI 66B SUR 75L 46
1115	CT-3736	CIUDAD BOLIVAR	19	ESPINO I SECTOR	CI 67 SUR 75B 98
1116	CT-3896	CIUDAD BOLIVAR	19	ESPINO I SECTOR	CI 66B SUR 75L 52
1117	CT-3896	CIUDAD BOLIVAR	19	ESPINO I SECTOR	CI 66A SUR 76 11
1118	CT-3896	CIUDAD BOLIVAR	19	ESPINO I SECTOR	CI 66B SUR 75L 58
1119	CT-3896	CIUDAD BOLIVAR	19	ESPINO I SECTOR	CI 66B SUR 75L 64
1120	CT-3736	CIUDAD BOLIVAR	19	ESPINO I SECTOR	CI 66B SUR 75H 73
1121	CT-3896	CIUDAD BOLIVAR	19	ESPINO I SECTOR	CI 66B SUR 75L 70
1122	CT-3736	CIUDAD BOLIVAR	19	ESPINO I SECTOR	CI 66B SUR 75H 79 MJ 1
1123	CT-3896	CIUDAD BOLIVAR	19	ESPINO I SECTOR	KR 76 66A 07 SUR
1124	CT-3896	CIUDAD BOLIVAR	19	ESPINO I SECTOR	CI 66B SUR 75L 76 MJ 1
1125	CT-3735	CIUDAD BOLIVAR	19	ESPINO I SECTOR	CI 67 SUR 75H 18 MJ 1
1126	CT-3736	CIUDAD BOLIVAR	19	ESPINO I SECTOR	CI 66B SUR 75H 85 MJ 1
1127	CT-3896	CIUDAD BOLIVAR	19	ESPINO I SECTOR	CI 66B SUR 75L 82
1128	CT-3896	CIUDAD BOLIVAR	19	ESPINO I SECTOR	CI 66A SUR 76 31
1129	CT-3896	CIUDAD BOLIVAR	19	ESPINO I SECTOR	CI 66B SUR 75L 88 MJ 1
1130	CT-3896	CIUDAD BOLIVAR	19	ESPINO I SECTOR	CI 66A SUR 76 35 MJ 1
1131	CT-3896	CIUDAD BOLIVAR	19	ESPINO I SECTOR	CI 66B SUR 75L 94
1132	CT-3896	CIUDAD BOLIVAR	19	ESPINO I SECTOR	CI 66A SUR 76 39 MJ 1
1133	CT-3896	CIUDAD BOLIVAR	19	ESPINO I SECTOR	CI 66A SUR 76 43 MJ 1
1134	CT-3896	CIUDAD BOLIVAR	19	ESPINO I SECTOR	KR 76 66A 13 SUR MJ 1
1135	CT-3896	CIUDAD BOLIVAR	19	ESPINO I SECTOR	CI 66B SUR 76 06
1136	CT-3896	CIUDAD BOLIVAR	19	ESPINO I SECTOR	CI 66A SUR 76 51
1137	CT-3896	CIUDAD BOLIVAR	19	ESPINO I SECTOR	CI 66B SUR 76 10
1138	CT-3896	CIUDAD BOLIVAR	19	ESPINO I SECTOR	CI 66A SUR 76 55
1139	CT-3736	CIUDAD BOLIVAR	19	ESPINO I SECTOR	CI 67 SUR 75H 66
1140	CT-3736	CIUDAD BOLIVAR	19	ESPINO I SECTOR	CI 67 SUR 75H 72
1141	CT-3896	CIUDAD BOLIVAR	19	ESPINO I SECTOR	CI 66A SUR 76 65 MJ 1
1142	CT-3896	CIUDAD BOLIVAR	19	ESPINO I SECTOR	CI 66B SUR 76 26
1143	CT-3896	CIUDAD BOLIVAR	19	ESPINO I SECTOR	CI 66B SUR 76 30 MJ 1
1144	CT-3736	CIUDAD BOLIVAR	19	ESPINO I SECTOR	KR 75H 67 03 SUR
1145	CT-3736	CIUDAD BOLIVAR	19	ESPINO I SECTOR	CI 67 SUR 75H 13 MJ 1
1146	CT-3896	CIUDAD BOLIVAR	19	ESPINO I SECTOR	CI 66B SUR 76 19
1147	CT-3736	CIUDAD BOLIVAR	19	ESPINO I SECTOR	CI 67 SUR 75H 91 MJ 1
1148	CT-3736	CIUDAD BOLIVAR	19	ESPINO I SECTOR	CI 67A SUR 75H 48 MJ 1
1149	CT-3896	CIUDAD BOLIVAR	19	ESPINO I SECTOR	CI 66B SUR 76 34
1150	CT-3896	CIUDAD BOLIVAR	19	ESPINO I SECTOR	KR 76C 66A 06 SUR
1151	CT-3896	CIUDAD BOLIVAR	19	ESPINO I SECTOR	CI 66B SUR 76 46
1152	CT-3736	CIUDAD BOLIVAR	19	ESPINO I SECTOR	CI 67 SUR 75H 25

ANEXO 2 ZONAS DE ALTO RIESGO NO MITIGABLE

ID	DOCUMENTO	LocNombre	LocCodigo	BARRIO	DIRECCION
1153	CT-3736	CIUDAD BOLIVAR	19	ESPINO I SECTOR	KR 75H 67 09 SUR MJ 1
1154	CT-3736	CIUDAD BOLIVAR	19	ESPINO I SECTOR	CI 67 SUR 75H 31
1155	CT-3896	CIUDAD BOLIVAR	19	ESPINO I SECTOR	KR 76C 66A 10 SUR MJ 1
1156	CT-3736	CIUDAD BOLIVAR	19	ESPINO I SECTOR	CI 67 SUR 75H 43
1157	CT-3736	CIUDAD BOLIVAR	19	ESPINO I SECTOR	CI 67 SUR 75H 49
1158	CT-3736	CIUDAD BOLIVAR	19	ESPINO I SECTOR	CI 67 SUR 75H 55 MJ 1
1159	CT-3736	CIUDAD BOLIVAR	19	ESPINO I SECTOR	KR 75H 67 15 SUR
1160	CT-3736	CIUDAD BOLIVAR	19	ESPINO I SECTOR	CI 67 SUR 75H 61
1161	CT-3896	CIUDAD BOLIVAR	19	ESPINO I SECTOR	CI 66B SUR 76 07
1162	CT-3896	CIUDAD BOLIVAR	19	ESPINO I SECTOR	KR 76C 66A 14 SUR MJ 1
1163	CT-3736	CIUDAD BOLIVAR	19	ESPINO I SECTOR	CI 67A SUR 75H 12
1164	CT-3736	CIUDAD BOLIVAR	19	ESPINO I SECTOR	CI 67 SUR 75H 67
1165	CT-3896	CIUDAD BOLIVAR	19	ESPINO I SECTOR	CI 66B SUR 76 11 MJ 1
1166	CT-3896	CIUDAD BOLIVAR	19	ESPINO I SECTOR	CI 66B SUR 76 15
1167	CT-3736	CIUDAD BOLIVAR	19	ESPINO I SECTOR	CI 67A SUR 75H 30 MJ 1
1168	CT-3896	CIUDAD BOLIVAR	19	ESPINO I SECTOR	CI 66B SUR 76 23 MJ 1
1169	CT-3896	CIUDAD BOLIVAR	19	ESPINO I SECTOR	CI 66B SUR 76 27 MJ 1
1170	CT-3736	CIUDAD BOLIVAR	19	ESPINO I SECTOR	CI 67A SUR 75H 42 MJ 1
1171	CT-3896	CIUDAD BOLIVAR	19	ESPINO I SECTOR	CI 66B SUR 76 31
1172	CT-3896	CIUDAD BOLIVAR	19	ESPINO I SECTOR	CI 66B SUR 76 35 MJ 1
1173	CT-3736	CIUDAD BOLIVAR	19	ESPINO I SECTOR	CI 67A SUR 75H 60 MJ 1
1174	CT-3736	CIUDAD BOLIVAR	19	ESPINO I SECTOR	CI 67A SUR 75H 66 MJ 1
1175	CT-3896	CIUDAD BOLIVAR	19	ESPINO I SECTOR	CI 66B SUR 76 47 MJ 1
1176	CT-3736	CIUDAD BOLIVAR	19	ESPINO I SECTOR	CI 67A SUR 75H 72
1177	CT-3896	CIUDAD BOLIVAR	19	ESPINO I SECTOR	CI 66B SUR 76 51 MJ 1
1178	CT-3736	CIUDAD BOLIVAR	19	ESPINO I SECTOR	CI 67A SUR 75H 78 MJ 1
1179	CT-3896	CIUDAD BOLIVAR	19	ESPINO I SECTOR	CI 67 SUR 76 34
1180	CT-3896	CIUDAD BOLIVAR	19	ESPINO I SECTOR	KR 76C 66B 06 SUR MJ 1
1181	CT-3896	CIUDAD BOLIVAR	19	ESPINO I SECTOR	CI 67 SUR 76 42
1182	CT-3896	CIUDAD BOLIVAR	19	ESPINO I SECTOR	CI 67 SUR 76 54
1183	CT-3896	CIUDAD BOLIVAR	19	ESPINO I SECTOR	CI 67 SUR 76 43 MJ 1
1184	CT-3896	CIUDAD BOLIVAR	19	ESPINO I SECTOR	CI 67 SUR 76 51
1185	CT-3896	CIUDAD BOLIVAR	19	ESPINO I SECTOR	CI 67 SUR 76 63
1186	CT-3896	CIUDAD BOLIVAR	19	ESPINO I SECTOR	CI 67 SUR 76 67
1187	CT-3896	CIUDAD BOLIVAR	19	ESPINO I SECTOR	CI 67 SUR 76 71
1188	CT-3896	CIUDAD BOLIVAR	19	ESPINO I SECTOR	KR 76C 67 02 SUR MJ 1
1189	CT-3896	CIUDAD BOLIVAR	19	ESPINO I SECTOR	CI 67A SUR 76 46 MJ 1
1190	CT-3896	CIUDAD BOLIVAR	19	ESPINO I SECTOR	CI 67A SUR 76 50
1191	CT-3896	CIUDAD BOLIVAR	19	ESPINO I SECTOR	KR 76C 67 06 SUR
1192	CT-3896	CIUDAD BOLIVAR	19	ESPINO I SECTOR	CI 67A SUR 76 72 MJ 1
1193	CT-3896	CIUDAD BOLIVAR	19	ESPINO I SECTOR	CI 67A SUR 76 80
1194	CT-3896	CIUDAD BOLIVAR	19	ESPINO I SECTOR	KR 76C 67 10 SUR MJ 1
1195	CT-3896	CIUDAD BOLIVAR	19	ESPINO I SECTOR	KR 76C 67 14 SUR
1196	CT-3896	CIUDAD BOLIVAR	19	ESPINO I SECTOR	CI 67A SUR 76 03 MJ 2
1197	CT-3896	CIUDAD BOLIVAR	19	ESPINO I SECTOR	CI 67A SUR 76 07
1198	CT-3896	CIUDAD BOLIVAR	19	ESPINO I SECTOR	CI 67A SUR 76 11 MJ 1
1199	CT-3896	CIUDAD BOLIVAR	19	ESPINO I SECTOR	DG 67A SUR 76A 04
1200	CT-3896	CIUDAD BOLIVAR	19	ESPINO I SECTOR	CI 67A SUR 76 19 MJ 1
1201	CT-3896	CIUDAD BOLIVAR	19	ESPINO I SECTOR	CI 67A SUR 76 23
1202	CT-3896	CIUDAD BOLIVAR	19	ESPINO I SECTOR	CI 67A SUR 76 27 MJ 1
1203	CT-3896	CIUDAD BOLIVAR	19	ESPINO I SECTOR	DG 67A SUR 76A 16
1204	CT-3896	CIUDAD BOLIVAR	19	ESPINO I SECTOR	DG 67A SUR 76A 22
1205	CT-3896	CIUDAD BOLIVAR	19	ESPINO I SECTOR	KR 76C 67A 10 SUR MJ 1
1206	CT-3896	CIUDAD BOLIVAR	19	ESPINO I SECTOR	CI 66B SUR 76 03
1207	CT-3896	CIUDAD BOLIVAR	19	ESPINO I SECTOR	CI 67 SUR 76 14 MJ 1
1208	CT-3896	CIUDAD BOLIVAR	19	ESPINO I SECTOR	CI 67 SUR 76 16 MJ 1
1209	CT-3897	CIUDAD BOLIVAR	19	ESPINO III SECTOR	CARRERA 73 I # 63 A-23 SUR
1210	CT-3725	CIUDAD BOLIVAR	19	ESPINO	Manzana 4* Lote 20
1211	CT-3736	CIUDAD BOLIVAR	19	ESPINO I SECTOR	Manzana 50A Lote 2
1212	CT-3725	CIUDAD BOLIVAR	19	ESPINO	Kr 73L No. 63-17 Sur
1213	CT-3896	CIUDAD BOLIVAR	19	ESPINO I SECTOR	CALLE 64A SUR # 76-37
1214	CT-3896	CIUDAD BOLIVAR	19	ESPINO I SECTOR	CALLE 64A SUR # 76-38
1215	CT-3725	CIUDAD BOLIVAR	19	ESPINO	Kr 74H No. 64D-22 Sur
1216	CT-3896	CIUDAD BOLIVAR	19	ESPINO I SECTOR	CALLE 64A SUR # 76-49
1217	CT-3725	CIUDAD BOLIVAR	19	ESPINO III SECTOR	Kr 73L No. 63-23 Sur
1218	CT-3725	CIUDAD BOLIVAR	19	ESPINO III SECTOR	Kr 73L no. 63-21 Sur
1219	CT-3725	CIUDAD BOLIVAR	19	ESPINO	CI 54D Sur No. 75-02
1220	CT-3736	CIUDAD BOLIVAR	19	ESPINO I SECTOR	Manzana 50 Lote 1
1221	CT-3896	CIUDAD BOLIVAR	19	ESPINO I SECTOR	CARRERA 76 # 64B-11 SUR
1222	CT-3725	CIUDAD BOLIVAR	19	ESPINO	CI 64D Sur No. 74H-47
1223	CT-3725	CIUDAD BOLIVAR	19	ESPINO III SECTOR	Dg 63C Sur No. 73L-04
1224	CT-3725	CIUDAD BOLIVAR	19	ESPINO III SECTOR	Manzana 4* Lote 7

ANEXO 2 ZONAS DE ALTO RIESGO NO MITIGABLE

ID	DOCUMENTO	LocNombre	LocCodigo	BARRIO	DIRECCION
1225	CT-3725	CIUDAD BOLIVAR	19	ESPINO III SECTOR	Dg 63C Sur No. 73L-16
1226	CT-3725	CIUDAD BOLIVAR	19	ESPINO	Cl 54D Sur No. 75-03
1227	CT-3725	CIUDAD BOLIVAR	19	ESPINO III SECTOR	Dg 63C Sur No. 73L-22
1228	CT-3725	CIUDAD BOLIVAR	19	ESPINO III SECTOR	Dg 63C Sur No. 73L-28
1229	CT-3725	CIUDAD BOLIVAR	19	ESPINO	Dg 63C Sur No. 73L-08
1230	CT-3725	CIUDAD BOLIVAR	19	ESPINO III SECTOR	Dg 63C Sur No. 73L-12
1231	CT-3725	CIUDAD BOLIVAR	19	ESPINO	Manzana 33 Lote 14
1232	CT-3725	CIUDAD BOLIVAR	19	ESPINO III SECTOR	Dg 63C Sur No. 73L-10
1233	CT-3725	CIUDAD BOLIVAR	19	ESPINO	Manzana 33 Lote 13
1234	CT-3725	CIUDAD BOLIVAR	19	ESPINO	Manzana 33 Lote 11
1235	CT-3736	CIUDAD BOLIVAR	19	ESPINO III SECTOR	Manzana 23 Lote 7
1236	CT-3736	CIUDAD BOLIVAR	19	ESPINO I	Cl 58 No. 90-16
1237	CT-3725	CIUDAD BOLIVAR	19	ESPINO I	Kr 88 No. 57-11 Sur
1238	CT-3736	CIUDAD BOLIVAR	19	ESPINO I	Cl 58 No. 90-18
1239	CT-3725	CIUDAD BOLIVAR	19	ESPINO I	Kr 88 No. 57-11 Sur
1240	CT-3736	CIUDAD BOLIVAR	19	ESPINO I SECTOR	Manzana 53 Lote 2
1241	CT-3725	CIUDAD BOLIVAR	19	ESPINO I	Cl 57 Sur no 88-25
1242	CT-3725	CIUDAD BOLIVAR	19	ESPINO I	Cl 57 Sur No. 88-25
1243	CT-3736	CIUDAD BOLIVAR	19	ESPINO I SECTOR	Manzana 53 Lote 1
1244	CT-3896	CIUDAD BOLIVAR	19	ESPINO I SECTOR	CARRERA 76 # 64E- 07 SUR
1245	CT-3725	CIUDAD BOLIVAR	19	ESPINO I	Cl 65 Sur No. 75A-42
1246	CT-3725	CIUDAD BOLIVAR	19	ESPINO I	Cl 65 Sur No. 75A-42
1247	CT-3896	CIUDAD BOLIVAR	19	ESPINO I SECTOR	CALLE 64E SUR # 76-59
1248	CT-3736	CIUDAD BOLIVAR	19	ESPINO III SECTOR	Dg 64 Sur No. 74-35
1249	CT-3735	CIUDAD BOLIVAR	19	ESPINO I	Kr 88 No. 56A-03 Sur
1250	CT-3725	CIUDAD BOLIVAR	19	ESPINO I	kr 88 No. 56A-03 Sur
1251	CT-3725	CIUDAD BOLIVAR	19	ESPINO III SECTOR	Dg 66 Sur No. 74-06
1252	CT-3725	CIUDAD BOLIVAR	19	ESPINO III SECTOR	Dg 66 Sur No. 74-59
1253	CT-3725	CIUDAD BOLIVAR	19	ESPINO III SECTOR	Dg 66 Sur No. 74-12
1254	CT-3725	CIUDAD BOLIVAR	19	ESPINO III SECTOR	Dg 65 Sur No. 74-54
1255	CT-3736	CIUDAD BOLIVAR	19	ESPINO III SECTOR	Dg 66 Sur No. 74-18
1256	CT-3725	CIUDAD BOLIVAR	19	ESPINO	Cl 56 Sur No. 87-04
1257	CT-3725	CIUDAD BOLIVAR	19	ESPINO III SECTOR	Dg 66 Sur No. 74-05
1258	CT-3725	CIUDAD BOLIVAR	19	ESPINO III SECTOR	Dg 66 Sur No. 74-30
1259	CT-3736	CIUDAD BOLIVAR	19	ESPINO III SECTOR	Dg 65 Sur No. 74-47
1260	CT-3725	CIUDAD BOLIVAR	19	ESPINO III SECTOR	Dg 66 Sur No. 74-36
1261	CT-3736	CIUDAD BOLIVAR	19	ESPINO III SECTOR	Dg 65 Sur No. 74-53
1262	CT-3725	CIUDAD BOLIVAR	19	ESPINO III SECTOR	Dg 66 Sur No. 74-17
1263	CT-3725	CIUDAD BOLIVAR	19	ESPINO III SECTOR	Kr 74A No. 64-23 Sur
1264	CT-3736	CIUDAD BOLIVAR	19	ESPINO III SECTOR	Dg 66 Sur No. 74-42
1265	CT-3736	CIUDAD BOLIVAR	19	ESPINO III SECTOR	Manzana 27 Lote 1
1266	CT-3735	CIUDAD BOLIVAR	19	ESPINO III SECTOR	Dg 65 Sur No. 74-59
1267	CT-3736	CIUDAD BOLIVAR	19	ESPINO III SECTOR	Manzana 24 Lote 7
1268	CT-3736	CIUDAD BOLIVAR	19	ESPINO III SECTOR	Dg 66 Sur No. 74-48
1269	CT-3725	CIUDAD BOLIVAR	19	ESPINO	Cl 56 Sur No. 87-02
1270	CT-3735	CIUDAD BOLIVAR	19	ESPINO III SECTOR	Dg 65 Sur No. 74-65
1271	CT-3725	CIUDAD BOLIVAR	19	ESPINO	Kr 88 No. 55A-04 Sur
1272	CT-3725	CIUDAD BOLIVAR	19	ESPINO III SECTOR	Dg 66 Sur No. 74-53
1273	CT-3725	CIUDAD BOLIVAR	19	ESPINO III SECTOR	Kr 74A No. 65A-15 Sur
1274	CT-3725	CIUDAD BOLIVAR	19	ESPINO III SECTOR	Manzana 29A Lote 8
1275	CT-3736	CIUDAD BOLIVAR	19	ESPINO III SECTOR	Dg 66 Sur No. 74B-N
1276	CT-3725	CIUDAD BOLIVAR	19	ESPINO III SECTOR	Dg 66 Sur No. 74-59
1277	CT-3725	CIUDAD BOLIVAR	19	ESPINO III SECTOR	Kr 74A No. 65A-23 Sur
1278	CT-3736	CIUDAD BOLIVAR	19	ESPINO III SECTOR	Manzana 24 Lote 16
1279	CT-3735	CIUDAD BOLIVAR	19	ESPINO III SECTOR	Dg 66 Sur No. 74B-56
1280	CT-3735	CIUDAD BOLIVAR	19	ESPINO III SECTOR	Dg 66A Sur No. 74-29
1281	CT-3725	CIUDAD BOLIVAR	19	ESPINO III SECTOR	Dg 66A Sur No. 74-54
1282	CT-3735	CIUDAD BOLIVAR	19	ESPINO III SECTOR	Dg 66A Sur No. 74-35
1283	CT-3735	CIUDAD BOLIVAR	19	ESPINO III SECTOR	Kr 74A No. 64-26 Sur
1284	CT-3725	CIUDAD BOLIVAR	19	ESPINO III SECTOR	Dg 66A Sur No. 74-60
1285	CT-3725	CIUDAD BOLIVAR	19	ESPINO III SECTOR	Kr 74B No. 66-15 Sur
1286	CT-3736	CIUDAD BOLIVAR	19	ESPINO	Manzana 32 Lote 6
1287	CT-3735	CIUDAD BOLIVAR	19	ESPINO III SECTOR	Dg 66A Sur No. 74-39
1288	CT-3725	CIUDAD BOLIVAR	19	ESPINO	Cl 55A Sur No. 87-04
1289	CT-3725	CIUDAD BOLIVAR	19	ESPINO III SECTOR	Dg 66 Sur No. 74B-26
1290	CT-3735	CIUDAD BOLIVAR	19	ESPINO III SECTOR	Dg 66 Sur No. 74-66
1291	CT-3725	CIUDAD BOLIVAR	19	ESPINO	Cl 55A Sur No. 87-08
1292	CT-3735	CIUDAD BOLIVAR	19	ESPINO III SECTOR	Dg 66A Sur No. 74-47
1293	CT-3725	CIUDAD BOLIVAR	19	ESPINO	Cl 55A Sur No. 87-10
1294	CT-3725	CIUDAD BOLIVAR	19	ESPINO III SECTOR	Kr 74A No. 66-15 Sur
1295	CT-3725	CIUDAD BOLIVAR	19	ESPINO III SECTOR	Dg 66 Sur No. 74B-29
1296	CT-3725	CIUDAD BOLIVAR	19	ESPINO	Cl 55A Sur No. 87-12

ANEXO 2 ZONAS DE ALTO RIESGO NO MITIGABLE

ID	DOCUMENTO	LocNombre	LocCodigo	BARRIO	DIRECCION
1297	CT-3735	CIUDAD BOLIVAR	19	ESPINO III SECTOR	Dg 66A Sur No. 74-53
1298	CT-3725	CIUDAD BOLIVAR	19	ESPINO III SECTOR	Kr 74B No. 66-08 Sur
1299	CT-3725	CIUDAD BOLIVAR	19	ESPINO	Kr 87 Cl. 55 Sur
1300	CT-3725	CIUDAD BOLIVAR	19	ESPINO III SECTOR	Kr 74B No. 66-21 Sur
1301	CT-3736	CIUDAD BOLIVAR	19	ESPINO I	Manzana 65 Lote 5
1302	CT-3725	CIUDAD BOLIVAR	19	ESPINO III SECTOR	Dg 66 Sur No. 74B-31
1303	CT-3735	CIUDAD BOLIVAR	19	ESPINO III SECTOR	Dg 66A Sur No. 74B-16
1304	CT-3735	CIUDAD BOLIVAR	19	ESPINO III SECTOR	Dg 64 Sur No. 73A-11
1305	CT-3725	CIUDAD BOLIVAR	19	ESPINO III SECTOR	Dg 66 Sur No. 74B-47
1306	CT-3736	CIUDAD BOLIVAR	19	ESPINO I SECTOR	Cl 56 No. 89A-22
1307	CT-3725	CIUDAD BOLIVAR	19	ESPINO III SECTOR	Dg 66 Sur No. 74B-76
1308	CT-3725	CIUDAD BOLIVAR	19	ESPINO III SECTOR	Dg 66 Sur No.74B-54
1309	CT-3725	CIUDAD BOLIVAR	19	ESPINO III SECTOR	Dg 66A Sur No. 74B-44
1310	CT-3725	CIUDAD BOLIVAR	19	ESPINO III SECTOR	Dg 66 Sur No. 74B-61
1311	CT-3725	CIUDAD BOLIVAR	19	ESPINO III SECTOR	Dg 66A Sur No. 74B-50
1312	CT-3725	CIUDAD BOLIVAR	19	ESPINO III SECTOR	Dg 66 Sur No. 74B-67
1313	CT-3725	CIUDAD BOLIVAR	19	ESPINO III SECTOR	Dg 66A Sur No. 74B-56
1314	CT-3725	CIUDAD BOLIVAR	19	ESPINO III SECTOR	Dg 66 Sur No. 74B-71
1315	CT-3725	CIUDAD BOLIVAR	19	ESPINO III SECTOR	Dg 66A Sur No. 74B-57
1316	CT-3736	CIUDAD BOLIVAR	19	ESPINO I SECTOR	Cl 55 No. N-N
1317	CT-3736	CIUDAD BOLIVAR	19	ESPINO I SECTOR	Cl 55A No. 89-17
1318	CT-3736	CIUDAD BOLIVAR	19	ESPINO I SECTOR	Cl 55A No. N-N
1319	CT-3736	CIUDAD BOLIVAR	19	ESPINO I SECTOR	Cl 55A No. 90-101
1320	CT-3735	CIUDAD BOLIVAR	19	ESPINO III SECTOR	Dg 66A Sur No. 74B-90
1321	CT-3725	CIUDAD BOLIVAR	19	ESPINO III SECTOR	Dg 66A Sur no. 74B-78
1322	CT-3725	CIUDAD BOLIVAR	19	ESPINO III SECTOR	Dg 66 Sur No. 74C-05
1323	CT-3736	CIUDAD BOLIVAR	19	ESPINO I SECTOR	Cl 55 No. N-N
1324	CT-3725	CIUDAD BOLIVAR	19	ESPINO III SECTOR	Dg 66 Sur No. 74C-11
1325	CT-3725	CIUDAD BOLIVAR	19	ESPINO III SECTOR	Dg 66A Sur No. 74C-05
1326	CT-3725	CIUDAD BOLIVAR	19	ESPINO III SECTOR	Dg 66 Sur No. 74C-35
1327	CT-3725	CIUDAD BOLIVAR	19	ESPINO III SECTOR	Dg 66A Sur No. 74C-09
1328	CT-3725	CIUDAD BOLIVAR	19	ESPINO III SECTOR	Dg 66 Sur No. 74C-41
1329	CT-3725	CIUDAD BOLIVAR	19	ESPINO III SECTOR	Dg 66A Sur No. 74C-15
1330	CT-3725	CIUDAD BOLIVAR	19	ESPINO III SECTOR	Dg 66 Sur No. 74C-47
1331	CT-3725	CIUDAD BOLIVAR	19	ESPINO III SECTOR	Dg 66A Sur No. 74C-21
1332	CT-3725	CIUDAD BOLIVAR	19	ESPINO III SECTOR	Dg 66A Sur No. 74C-27
1333	CT-3725	CIUDAD BOLIVAR	19	ESPINO III SECTOR	Dg 66A Sur No. 74C-85
1334	CT-3725	CIUDAD BOLIVAR	19	ESPINO III SECTOR	Dg 66A Sur No. 74C-89
1335	CT-3725	CIUDAD BOLIVAR	19	ESPINO I SECTOR	Manzana 85 Lote 4
1336	CT-3735	CIUDAD BOLIVAR	19	ESPINO I SECTOR	Manzana 85 Lote 3
1337	CT-3735	CIUDAD BOLIVAR	19	ESPINO I SECTOR	Manzana 85 Lote 2
1338	CT-3735	CIUDAD BOLIVAR	19	ESPINO I SECTOR	Manzana 85 Lote 1B
1339	CT-3725	CIUDAD BOLIVAR	19	ESPINO I SECTOR	Manzana 85 Lote 1A
1340	CT-3725	CIUDAD BOLIVAR	19	ESPINO I SECTOR	Dg 66A Sur No. 74-12
1341	CT-3725	CIUDAD BOLIVAR	19	ESPINO I SECTOR	Dg 66A Sur No. 74-16
1342	CT-3725	CIUDAD BOLIVAR	19	ESPINO I SECTOR	Dg 66A Sur No. 74-20
1343	CT-3725	CIUDAD BOLIVAR	19	ESPINO I SECTOR	Dg 66A Sur No. 74-24
1344	CT-3896	CIUDAD BOLIVAR	19	ESPINO I SECTOR	CARRERA 75L # 66B-04 SUR
1345	CT-3896	CIUDAD BOLIVAR	19	ESPINO I SECTOR	CALLE 66B SUR # 75L
1346	CT-3896	CIUDAD BOLIVAR	19	ESPINO I SECTOR	CALLE 66B SUR # 75L
1347	CT-3896	CIUDAD BOLIVAR	19	ESPINO I SECTOR	CALLE 66B SUR # 75L
1348	CT-3896	CIUDAD BOLIVAR	19	ESPINO I SECTOR	CALLE 66B SUR # 75L
1349	CT-3896	CIUDAD BOLIVAR	19	ESPINO I SECTOR	CALLE 66B SUR # 75L
1350	CT-3896	CIUDAD BOLIVAR	19	ESPINO I SECTOR	CARRERA 75L # 66B- SUR
1351	CT-3896	CIUDAD BOLIVAR	19	ESPINO I SECTOR	CALLE 66B SUR # 75L
1352	CT-3896	CIUDAD BOLIVAR	19	ESPINO I SECTOR	CALLE 66B SUR # 75L
1353	CT-3896	CIUDAD BOLIVAR	19	ESPINO I SECTOR	CALLE 66B SUR # 75L
1354	CT-3896	CIUDAD BOLIVAR	19	ESPINO I SECTOR	CALLE 67 SUR # 75L-10
1355	CT-3896	CIUDAD BOLIVAR	19	ESPINO I SECTOR	CALLE 66B SUR # 75L-71
1356	CT-3896	CIUDAD BOLIVAR	19	ESPINO I SECTOR	CALLE 66B SUR # 75L-77
1357	CT-3896	CIUDAD BOLIVAR	19	ESPINO I SECTOR	CALLE 67 SUR # 75L-22
1358	CT-3896	CIUDAD BOLIVAR	19	ESPINO I SECTOR	CALLE 66B SUR # 75L-95
1359	CT-3896	CIUDAD BOLIVAR	19	ESPINO I SECTOR	CALLE 66B SUR # 75L-95
1360	CT-3896	CIUDAD BOLIVAR	19	ESPINO I SECTOR	CALLE 67 SUR # 75L-46
1361	CT-3896	CIUDAD BOLIVAR	19	ESPINO I SECTOR	CALLE 67 SUR # 75L-52
1362	CT-3896	CIUDAD BOLIVAR	19	ESPINO I SECTOR	CALLE 67 SUR # 75L-70
1363	CT-3896	CIUDAD BOLIVAR	19	ESPINO I SECTOR	CALLE 65B SUR # 76-06
1364	CT-3896	CIUDAD BOLIVAR	19	ESPINO I SECTOR	CALLE 65B SUR # 76-10
1365	CT-3896	CIUDAD BOLIVAR	19	ESPINO I SECTOR	CALLE 67 SUR # 76 - 10
1366	CT-3896	CIUDAD BOLIVAR	19	ESPINO I SECTOR	CALLE 67 A SUR # 76 - 48
1367	CT-3896	CIUDAD BOLIVAR	19	ESPINO I SECTOR	CALLE 67 A SUR # 76 - 44
1368	CT-3725	CIUDAD BOLIVAR	19	ESPINO I SECTOR	Dg 67A Sur No. 77B-50

ANEXO 2 ZONAS DE ALTO RIESGO NO MITIGABLE

ID	DOCUMENTO	LocNombre	LocCodigo	BARRIO	DIRECCION
1369	CT-3725	CIUDAD BOLIVAR	19	ESPINO I SECTOR	Dg 67A Sur No. 77B-73
1370	CT-3904	CIUDAD BOLIVAR	19	SANTO DOMINGO	KR 75M 67A 18 SUR
1371	CT-3904	CIUDAD BOLIVAR	19	SANTO DOMINGO	KR 76 67A 47 SUR MJ 1
1372	CT-3904	CIUDAD BOLIVAR	19	SANTO DOMINGO	CI 68 BIS SUR 75L 67
1373	CT-3904	CIUDAD BOLIVAR	19	SANTO DOMINGO	KR 76A 67A 46 SUR
1374	CT-3904	CIUDAD BOLIVAR	19	SANTO DOMINGO	KR 76A 67A 53 SUR
1375	CT-3904	CIUDAD BOLIVAR	19	SANTO DOMINGO	KR 76 BIS 67A 64 SUR
1376	CT-3904	CIUDAD BOLIVAR	19	SANTO DOMINGO	KR 75L BIS 67A 05 SUR
1377	CT-3904	CIUDAD BOLIVAR	19	SANTO DOMINGO	KR 75L BIS 67A 08 SUR
1378	CT-3904	CIUDAD BOLIVAR	19	SANTO DOMINGO	KR 75L BIS 67A 11 SUR
1379	CT-3904	CIUDAD BOLIVAR	19	SANTO DOMINGO	TV 75L 67A 23 SUR MJ 1
1380	CT-3904	CIUDAD BOLIVAR	19	SANTO DOMINGO	TV 75L 68 01 SUR MJ 1
1381	CT-3904	CIUDAD BOLIVAR	19	SANTO DOMINGO	KR 75L BIS 67A 17 SUR
1382	CT-3904	CIUDAD BOLIVAR	19	SANTO DOMINGO	KR 75L BIS 67A 20 SUR
1383	CT-3904	CIUDAD BOLIVAR	19	SANTO DOMINGO	TV 75L 68 07 SUR
1384	CT-3904	CIUDAD BOLIVAR	19	SANTO DOMINGO	KR 75L BIS 67A 23 SUR
1385	CT-3904	CIUDAD BOLIVAR	19	SANTO DOMINGO	KR 75L BIS 67A 26 SUR MJ 1
1386	CT-3904	CIUDAD BOLIVAR	19	SANTO DOMINGO	KR 75M 67A 24 SUR
1387	CT-3904	CIUDAD BOLIVAR	19	SANTO DOMINGO	CI 68 BIS SUR 75L 08 MJ 1
1388	CT-3904	CIUDAD BOLIVAR	19	SANTO DOMINGO	CI 68 BIS SUR 75L 14
1389	CT-3904	CIUDAD BOLIVAR	19	SANTO DOMINGO	CI 68 BIS SUR 75L 20
1390	CT-3904	CIUDAD BOLIVAR	19	SANTO DOMINGO	KR 75L BIS 67A 27 SUR MJ 1
1391	CT-3904	CIUDAD BOLIVAR	19	SANTO DOMINGO	KR 75M 67A 25 SUR MJ 1
1392	CT-3904	CIUDAD BOLIVAR	19	SANTO DOMINGO	CI 68 BIS SUR 75L 26 MJ 1
1393	CT-3904	CIUDAD BOLIVAR	19	SANTO DOMINGO	CI 68 BIS SUR 75L 32
1394	CT-3904	CIUDAD BOLIVAR	19	SANTO DOMINGO	KR 75M 67A 28 SUR
1395	CT-3904	CIUDAD BOLIVAR	19	SANTO DOMINGO	KR 76 BIS 67A 26 SUR MJ 1
1396	CT-3904	CIUDAD BOLIVAR	19	SANTO DOMINGO	KR 75M 67A 29 SUR
1397	CT-3904	CIUDAD BOLIVAR	19	SANTO DOMINGO	KR 75M 67A 34 SUR
1398	CT-3904	CIUDAD BOLIVAR	19	SANTO DOMINGO	KR 76 67A 30 SUR
1399	CT-3904	CIUDAD BOLIVAR	19	SANTO DOMINGO	KR 76 67A 29 SUR
1400	CT-3904	CIUDAD BOLIVAR	19	SANTO DOMINGO	DIAGONAL 67 A SUR # 76 A - 09
1401	CT-3904	CIUDAD BOLIVAR	19	SANTO DOMINGO	KR 76 BIS 67A 23 SUR MJ 1
1402	CT-3904	CIUDAD BOLIVAR	19	SANTO DOMINGO	KR 76 BIS 67A 30 SUR
1403	CT-3904	CIUDAD BOLIVAR	19	SANTO DOMINGO	KR 75L BIS 67A 39 SUR MJ 1
1404	CT-3904	CIUDAD BOLIVAR	19	SANTO DOMINGO	KR 75M 67A 35 SUR MJ 1
1405	CT-3904	CIUDAD BOLIVAR	19	SANTO DOMINGO	KR 76A 67A 24 SUR MJ 1
1406	CT-3904	CIUDAD BOLIVAR	19	SANTO DOMINGO	KR 75M 67A 40 SUR
1407	CT-3904	CIUDAD BOLIVAR	19	SANTO DOMINGO	KR 76 67A 36 SUR
1408	CT-3904	CIUDAD BOLIVAR	19	SANTO DOMINGO	KR 75M 67A 41 SUR
1409	CT-3904	CIUDAD BOLIVAR	19	SANTO DOMINGO	KR 76B 68 28 SUR
1410	CT-3904	CIUDAD BOLIVAR	19	SANTO DOMINGO	KR 76A 67A 30 SUR MJ 1
1411	CT-3904	CIUDAD BOLIVAR	19	SANTO DOMINGO	KR 76 67A 41 SUR MJ 1
1412	CT-3904	CIUDAD BOLIVAR	19	SANTO DOMINGO	KR 76 BIS 67A 35 SUR MJ 1
1413	CT-3904	CIUDAD BOLIVAR	19	SANTO DOMINGO	KR 76A 67A 34 SUR
1414	CT-3904	CIUDAD BOLIVAR	19	SANTO DOMINGO	CI 68A SUR 75L 74
1415	CT-3904	CIUDAD BOLIVAR	19	SANTO DOMINGO	KR 76 BIS 67A 60 SUR
1416	CT-3904	CIUDAD BOLIVAR	19	SANTO DOMINGO	CI 68A SUR 75L 76
1417	CT-3904	CIUDAD BOLIVAR	19	SANTO DOMINGO	KR 76B 68 46 SUR
1418	CT-3904	CIUDAD BOLIVAR	19	SANTO DOMINGO	KR 76 67A 65 SUR MJ 1
1419	CT-3904	CIUDAD BOLIVAR	19	SANTO DOMINGO	CI 68A SUR 75L 88 MJ
1420	CT-3904	CIUDAD BOLIVAR	19	SANTO DOMINGO	KR 76 BIS 67A 59 SUR
1421	CT-3904	CIUDAD BOLIVAR	19	SANTO DOMINGO	KR 76B 68 52 SUR MJ 1
1422	CT-3904	CIUDAD BOLIVAR	19	SANTO DOMINGO	KR 76 67A 71 SUR MJ 1
1423	CT-3900	CIUDAD BOLIVAR	19	EL MIRADOR DE LA ESTANCIA	KR 75L 64 06 SUR
1424	CT-3900	CIUDAD BOLIVAR	19	EL MIRADOR DE LA ESTANCIA	KR 75M 63A 49 SUR
1425	CT-3899	CIUDAD BOLIVAR	19	BARRIO LOS III REYES PRIMERA ETAPA	KR 76D 63A 47 SUR
1426	CT-3899	CIUDAD BOLIVAR	19	BARRIO LOS III REYES PRIMERA ETAPA	KR 77 63A 48 SUR
1427	CT-3899	CIUDAD BOLIVAR	19	BARRIO LOS III REYES PRIMERA ETAPA	KR 76C 63A 47 SUR
1428	CT-3899	CIUDAD BOLIVAR	19	BARRIO LOS III REYES PRIMERA ETAPA	KR 76A 63A 59 SUR
1429	CT-3899	CIUDAD BOLIVAR	19	BARRIO LOS III REYES PRIMERA ETAPA	KR 76D 63A 52 SUR
1430	CT-3899	CIUDAD BOLIVAR	19	BARRIO LOS III REYES PRIMERA ETAPA	KR 76C 63A 48 SUR
1431	CT-3725	CIUDAD BOLIVAR	19	ESPINO I	CI 64A SUR 75 11
1432	CT-3900	CIUDAD BOLIVAR	19	EL MIRADOR DE LA ESTANCIA	CI 64 SUR 75L 11
1433	CT-3725	CIUDAD BOLIVAR	19	ESPINO I	CI 64A SUR 75 17
1434	CT-3736	CIUDAD BOLIVAR	19	ESPINO I	CI 64F S 75L 08
1435	CT-3736	CIUDAD BOLIVAR	19	ESPINO I SECTOR	CI 64D S 75L 55
1436	CT-3736	CIUDAD BOLIVAR	19	ESPINO I	CI 64F S 75L 12
1437	CT-3736	CIUDAD BOLIVAR	19	ESPINO I SECTOR	CI 64D S 75L 59
1438	CT-3736	CIUDAD BOLIVAR	19	ESPINO I	KR 75C 64D 24 SUR
1439	CT-3897	CIUDAD BOLIVAR	19	ESPINO III SECTOR	KR 73J 65 23 SUR
1440	CT-3725	CIUDAD BOLIVAR	19	ESPINO I	CI 65 SUR 75 54

ANEXO 2 ZONAS DE ALTO RIESGO NO MITIGABLE

ID	DOCUMENTO	LocNombre	LocCodigo	BARRIO	DIRECCION
1441	CT-3736	CIUDAD BOLIVAR	19	ESPINO III SECTOR	KR 73L 63C 33 SUR
1442	CT-3897	CIUDAD BOLIVAR	19	ESPINO III SECTOR	KR 73J 65 29 SUR
1443	CT-3736	CIUDAD BOLIVAR	19	ESPINO I SECTOR	CI 64F S 75L 32
1444	CT-3725	CIUDAD BOLIVAR	19	ESPINO I	CI 65 SUR 75 76
1445	CT-3736	CIUDAD BOLIVAR	19	ESPINO I SECTOR	CI 64F S 75L 36
1446	CT-3897	CIUDAD BOLIVAR	19	ESPINO III SECTOR	KR 73L 64 36 SUR
1447	CT-3736	CIUDAD BOLIVAR	19	ESPINO I SECTOR	CI 65 S 75L 56
1448	CT-3725	CIUDAD BOLIVAR	19	ESPINO III SECTOR	KR 74 BIS 64 06 SUR
1449	CT-3725	CIUDAD BOLIVAR	19	ESPINO I	CI 65 SUR 75H 65
1450	CT-3897	CIUDAD BOLIVAR	19	ESPINO III SECTOR	KR 73K 64 43 SUR
1451	CT-3725	CIUDAD BOLIVAR	19	ESPINO I	CI 65 SUR 75H 71
1452	CT-3725	CIUDAD BOLIVAR	19	ESPINO I	KR 75H 65 17 SUR
1453	CT-3896	CIUDAD BOLIVAR	19	ESPINO I SECTOR	CI 64F SUR 76 15
1454	CT-3725	CIUDAD BOLIVAR	19	ESPINO I	KR 75B BIS 65A 05 SUR
1455	CT-3736	CIUDAD BOLIVAR	19	ESPINO III SECTOR	KR 73L 64A 27 SUR
1456	CT-3725	CIUDAD BOLIVAR	19	ESPINO III SECTOR	KR 74 63C 59 SUR
1457	CT-3725	CIUDAD BOLIVAR	19	ESPINO	Manzana 28 Lote 3
1458	CT-3725	CIUDAD BOLIVAR	19	ESPINO	Manzana 28 Lote 2
1459	CT-3736	CIUDAD BOLIVAR	19	ESPINO III SECTOR	Dg 66 Sur No. 74-60
1460	CT-3725	CIUDAD BOLIVAR	19	ESPINO III SECTOR	Kr 74A No. 65A-03 Sur
1461	CT-3725	CIUDAD BOLIVAR	19	ESPINO III SECTOR	Dg 66 Sur No. 74-41
1462	CT-3735	CIUDAD BOLIVAR	19	ESPINO III SECTOR	Dg 66 Sur No. 74-66
1463	CT-3725	CIUDAD BOLIVAR	19	ESPINO III SECTOR	Dg 66 Sur No. 74-47
1464	CT-3725	CIUDAD BOLIVAR	19	ESPINO III SECTOR	Dg 66 Sur No. 74B-54
1465	CT-3725	CIUDAD BOLIVAR	19	ESPINO III SECTOR	Dg 66 Sur No. 74B-45
1466	CT-3736	CIUDAD BOLIVAR	19	ESPINO III SECTOR	Manzana 24 Lote 12
1467	CT-3725	CIUDAD BOLIVAR	19	ESPINO III SECTOR	Manzana 25C Lote 6
1468	CT-3725	CIUDAD BOLIVAR	19	ESPINO III SECTOR	Dg 66 Sur No. 74B-28
1469	CT-3896	CIUDAD BOLIVAR	19	ESPINO I SECTOR	CARRERA 76 # 64B-15 SUR
1470	CT-3897	CIUDAD BOLIVAR	19	ESPINO III SECTOR	CARRERA 73I # 63B - 06
1471	CT-3896	CIUDAD BOLIVAR	19	ESPINO I SECTOR	CALLE 66 SUR # 75L
1472	CT-4023	CIUDAD BOLIVAR	19	ESPINO I SECTOR	Sin Especificar
1473	CT-3736	CIUDAD BOLIVAR	19	ESPINO I	CI 59 No. 90-16
1474	CT-3736	CIUDAD BOLIVAR	19	ESPINO I SECTOR	Manzana 51 Lote 10
1475	CT-3736	CIUDAD BOLIVAR	19	ESPINO I SECTOR	Manzana 51 Lote 9
1476	CT-3725	CIUDAD BOLIVAR	19	ESPINO I SECTOR	Manzana 87 Lote 5
1477	CT-3725	CIUDAD BOLIVAR	19	ESPINO I SECTOR	CI 55 Sur No. 87-14
1478	CT-3725	CIUDAD BOLIVAR	19	ESPINO I SECTOR	CI 55 Sur No. 87-10
1479	CT-3725	CIUDAD BOLIVAR	19	ESPINO I SECTOR	Dg 67A Sur No. 77B-49
1480	CT-3725	CIUDAD BOLIVAR	19	ESPINO I SECTOR	Dg 67A Sur No. 77B-50
1481	CT-3904	CIUDAD BOLIVAR	19	SANTO DOMINGO	CI 68B SUR 75L 28
1482	DI-908	CIUDAD BOLIVAR	19	SAN ANTONIO-MIRADOR	CI 69A SUR 74B 41
1483	CT-3904	CIUDAD BOLIVAR	19	SANTO DOMINGO	CI 68C SUR 75H 02
1484	DI-1344	CIUDAD BOLIVAR	19	SANTA HELENA	CI 69 SUR 74C 76
1485	CT-3904	CIUDAD BOLIVAR	19	SANTO DOMINGO	CI 68B SUR 75H 45 MJ 1
1486	CT-4824	CIUDAD BOLIVAR	19	SANTA VIVIANA-SECT.VTA.HERMOSA	KR 74 69 B 60 SUR
1487	CT-3904	CIUDAD BOLIVAR	19	SANTO DOMINGO	CI 68B SUR 75L 32 MJ 1
1488	DI-908	CIUDAD BOLIVAR	19	SAN ANTONIO-MIRADOR	CI 69A SUR 74B 47
1489	CT-3759	CIUDAD BOLIVAR	19	SANTO DOMINGO	CI 68C SUR 75F 21
1490	CT-3904	CIUDAD BOLIVAR	19	SANTO DOMINGO	CI 68C SUR 75H 08
1491	CT-3904	CIUDAD BOLIVAR	19	SANTO DOMINGO	CI 68D SUR 75L 36
1492	CT-3408	CIUDAD BOLIVAR	19	SANTA HELENA	CI 69A SUR 74C 24
1493	DI-1344	CIUDAD BOLIVAR	19	SANTA HELENA	CI 69 SUR 74C 82
1494	CT-3759	CIUDAD BOLIVAR	19	SANTO DOMINGO	CI 68C SUR 75F 27
1495	CT-3904	CIUDAD BOLIVAR	19	SANTO DOMINGO	CI 68C SUR 75H 14 MJ 1
1496	CT-3904	CIUDAD BOLIVAR	19	SANTO DOMINGO	CI 68B SUR 75L 40 MJ 1
1497	CT-3904	CIUDAD BOLIVAR	19	SANTO DOMINGO	CI 68C SUR 75H 20 MJ 1
1498	DI-908	CIUDAD BOLIVAR	19	SANTA HELENA	CI 69A SUR 74C 30
1499	CT-3759	CIUDAD BOLIVAR	19	SANTO DOMINGO	CI 68C SUR 75F 33 MJ 1
1500	DI-1344	CIUDAD BOLIVAR	19	SANTA HELENA	CI 69 SUR 74C 88
1501	CT-3904	CIUDAD BOLIVAR	19	SANTO DOMINGO	CI 68B SUR 75H 61
1502	CT-3904	CIUDAD BOLIVAR	19	SANTO DOMINGO	CI 68B SUR 75H 63
1503	CT-3897	CIUDAD BOLIVAR	19	ESPINO III SECTOR	CARRERA 73 K # 64 A - 38 SUR
1504	CT-4165	SAN CRISTOBAL	04	URBANIZACION LAS GUACAMAYAS	Calle 39G Sur # 2K - 87
1505	CT-4165	SAN CRISTOBAL	04	URBANIZACION LAS GUACAMAYAS	Calle 39G Sur # 2K - 81 Interior 2
1506	CT-4165	SAN CRISTOBAL	04	URBANIZACION LAS GUACAMAYAS	Calle 39G Sur # 2K - 75
1507	CT-4165	SAN CRISTOBAL	04	URBANIZACION LAS GUACAMAYAS	Sin Especificar
1508	CT-4165	SAN CRISTOBAL	04	URBANIZACION LAS GUACAMAYAS	KR 2K BIS 40 03 Sur
1509	CT-4165	SAN CRISTOBAL	04	URBANIZACION LAS GUACAMAYAS	Diagonal 40 Sur # 2K - 60
1510	CT-4165	SAN CRISTOBAL	04	URBANIZACION LAS GUACAMAYAS	Diagonal 40 Sur # 2K - 48
1511	CT-4165	SAN CRISTOBAL	04	URBANIZACION LAS GUACAMAYAS	Diagonal 40 Sur # 2K - 42
1512	CT-4165	SAN CRISTOBAL	04	URBANIZACION LAS GUACAMAYAS	Diagonal 40 Sur # 12K - 36

ANEXO 2 ZONAS DE ALTO RIESGO NO MITIGABLE

ID	DOCUMENTO	LocNombre	LocCodigo	BARRIO	DIRECCION
1513	CT-4165	SAN CRISTOBAL	04	URBANIZACION LAS GUACAMAYAS	Carrera 2C # 43 - 1 Sur Interior 78
1514	CT-3904	CIUDAD BOLIVAR	19	SANTO DOMINGO	KR 76 BIS 67A 65 SUR MJ 1
1515	CT-3904	CIUDAD BOLIVAR	19	SANTO DOMINGO	KR 76A 67A 59 SUR
1516	CT-3904	CIUDAD BOLIVAR	19	SANTO DOMINGO	KR 76 BIS 67A 70 SUR
1517	CT-3904	CIUDAD BOLIVAR	19	SANTO DOMINGO	KR 76B 68 58 SUR MJ 1
1518	CT-3904	CIUDAD BOLIVAR	19	SANTO DOMINGO	CI 68A SUR 76 06
1519	CT-3904	CIUDAD BOLIVAR	19	SANTO DOMINGO	KR 76 BIS 67A 71 SUR MJ 1
1520	CT-3904	CIUDAD BOLIVAR	19	SANTO DOMINGO	CI 68A SUR 76 20 MJ 1
1521	CT-4225	CIUDAD BOLIVAR	19	SANTO DOMINGO	CI 68A SUR 75L 47
1522	CT-3904	CIUDAD BOLIVAR	19	SANTO DOMINGO	KR 76B 68 64 SUR MJ 1
1523	CT-3904	CIUDAD BOLIVAR	19	SANTO DOMINGO	KR 76 BIS 67A 77 SUR MJ 1
1524	CT-3904	CIUDAD BOLIVAR	19	SANTO DOMINGO	KR 76A 67A 71 SUR MJ 1
1525	CT-3904	CIUDAD BOLIVAR	19	SANTO DOMINGO	KR 76B 68 70 SUR
1526	CT-3904	CIUDAD BOLIVAR	19	SANTO DOMINGO	CI 68A SUR 76A 06
1527	CT-4225	CIUDAD BOLIVAR	19	SANTO DOMINGO	CALLE 68 Bis SUR # 75H - 02
1528	CT-4225	CIUDAD BOLIVAR	19	SANTO DOMINGO	CI 68A BIS SUR 75L 52 MJ
1529	CT-3904	CIUDAD BOLIVAR	19	SANTO DOMINGO	KR 76B 68 76 SUR
1530	CT-4225	CIUDAD BOLIVAR	19	SANTO DOMINGO	KR 75L BIS 68A 33 SUR MJ 1
1531	CT-4225	CIUDAD BOLIVAR	19	SANTO DOMINGO	CI 68A BIS SUR 75L 53 MJ 1
1532	CT-4225	CIUDAD BOLIVAR	19	SANTO DOMINGO	CI 68A BIS SUR 75L 59 MJ 1
1533	CT-4225	CIUDAD BOLIVAR	19	SANTO DOMINGO	CI 68A BIS SUR 75L 63 MJ 1
1534	CT-4225	CIUDAD BOLIVAR	19	SANTO DOMINGO	KR 75L BIS 68A 39 SUR
1535	CT-4225	CIUDAD BOLIVAR	19	SANTO DOMINGO	CI 68A BIS SUR 75L 67 MJ 1
1536	CT-4225	CIUDAD BOLIVAR	19	SANTO DOMINGO	KR 75L BIS 68A 45 SUR
1537	CT-4225	CIUDAD BOLIVAR	19	SANTO DOMINGO	CI 68B SUR 75L 52 MJ 1
1538	CT-4225	CIUDAD BOLIVAR	19	SANTO DOMINGO	CL 68B SUR 75L 58 - KR 75M NO 75L-58 SU
1539	CT-4225	CIUDAD BOLIVAR	19	SANTO DOMINGO	CL 68B SUR 75L 62 MJ 1 - KR 75M NO. 75L-
1540	CT-4225	CIUDAD BOLIVAR	19	SANTO DOMINGO	KR 75L BIS 68A 51 SUR MJ 1
1541	CT-4225	CIUDAD BOLIVAR	19	SANTO DOMINGO	CI 68B SUR 75L 66 MJ 1
1542	CT-4225	CIUDAD BOLIVAR	19	SANTO DOMINGO	CI 68B SUR 75L 57
1543	CT-4225	CIUDAD BOLIVAR	19	SANTO DOMINGO	CI 68C SUR 75L 46
1544	CT-4225	CIUDAD BOLIVAR	19	SANTO DOMINGO	CI 68C SUR 75L 54
1545	CT-4225	CIUDAD BOLIVAR	19	SANTO DOMINGO	CI 68B SUR 75L 45
1546	CT-4225	CIUDAD BOLIVAR	19	SANTO DOMINGO	CI 68C SUR 75L 50
1547	CT-4225	CIUDAD BOLIVAR	19	SANTO DOMINGO	CI 68B SUR 75L 61 MJ 1
1548	CT-4225	CIUDAD BOLIVAR	19	SANTO DOMINGO	CI 68B SUR 75L 65 MJ 1
1549	CT-4225	CIUDAD BOLIVAR	19	SANTO DOMINGO	CI 68C SUR 75L 58
1550	CT-4225	CIUDAD BOLIVAR	19	SANTO DOMINGO	CI 68C SUR 75L 62
1551	CT-4225	CIUDAD BOLIVAR	19	SANTO DOMINGO	CI 68C SUR 75M 02
1552	CT-4225	CIUDAD BOLIVAR	19	SANTO DOMINGO	KR 75L BIS 68C 13 SUR MJ 1
1553	CT-4225	CIUDAD BOLIVAR	19	SANTO DOMINGO	CI 68C SUR 75L 35
1554	CT-4225	CIUDAD BOLIVAR	19	SANTO DOMINGO	CI 68C SUR 75L 41
1555	CT-4225	CIUDAD BOLIVAR	19	SANTO DOMINGO	CI 68C SUR 75L 45 MJ 1
1556	CT-4225	CIUDAD BOLIVAR	19	SANTO DOMINGO	KR 75M 68C 18 SUR MJ 1
1557	CT-4225	CIUDAD BOLIVAR	19	SANTO DOMINGO	KR 75M 68C 19 SUR
1558	CT-4225	CIUDAD BOLIVAR	19	SANTO DOMINGO	KR 75L BIS 68C 19 SUR MJ 1
1559	CT-4225	CIUDAD BOLIVAR	19	SANTO DOMINGO	CARRERA 75M # 68C -37 SUR
1560	CT-3904	CIUDAD BOLIVAR	19	SANTO DOMINGO	CI 69 SUR 75L 13 MJ 1
1561	CT-4225	CIUDAD BOLIVAR	19	SANTO DOMINGO	KR 75M 68C 25 SUR MJ 1
1562	CT-4225	CIUDAD BOLIVAR	19	SANTO DOMINGO	KR 75L BIS 68C 25 SUR MJ 1
1563	CT-3904	CIUDAD BOLIVAR	19	SANTO DOMINGO	CI 69 SUR 75L 25
1564	CT-4225	CIUDAD BOLIVAR	19	SANTO DOMINGO	KR 75M 68C 24 SUR
1565	CT-3904	CIUDAD BOLIVAR	19	SANTO DOMINGO	CI 69 SUR 75L 31 MJ 1
1566	CT-3904	CIUDAD BOLIVAR	19	SANTO DOMINGO	KR 75L 69 13 SUR
1567	CT-4225	CIUDAD BOLIVAR	19	SANTO DOMINGO	KR 75M 68C 37 SUR
1568	CT-3904	CIUDAD BOLIVAR	19	SANTO DOMINGO	KR 75L BIS 69 32 SUR
1569	CT-4225	CIUDAD BOLIVAR	19	SANTO DOMINGO	KR 75M 68C 43 SUR MJ 1
1570	CT-3904	CIUDAD BOLIVAR	19	SANTO DOMINGO	KR 75L BIS 69 20 SUR
1571	CT-4225	CIUDAD BOLIVAR	19	SANTO DOMINGO	KR 75M 68C 42 SUR
1572	CT-4225	CIUDAD BOLIVAR	19	SANTO DOMINGO	KR 75L BIS 69 19 SUR
1573	CT-4225	CIUDAD BOLIVAR	19	SANTO DOMINGO	KR 75M 68C 49 SUR MJ 1
1574	CT-3904	CIUDAD BOLIVAR	19	SANTO DOMINGO	KR 75L BIS 69 26 SUR
1575	CT-4225	CIUDAD BOLIVAR	19	SANTO DOMINGO	KR 75M 68C 48 SUR MJ 1
1576	CT-4225	CIUDAD BOLIVAR	19	SANTO DOMINGO	KR 75L BIS 69 31 SUR - Kr 75H
1577	CT-4225	CIUDAD BOLIVAR	19	SANTO DOMINGO	KR 75M 68C 61 SUR MJ 1
1578	CT-4225	CIUDAD BOLIVAR	19	SANTO DOMINGO	KR 75M 68C 60 SUR
1579	CT-4225	CIUDAD BOLIVAR	19	SANTO DOMINGO	KR 75M 68C 67 SUR MJ 1
1580	CT-4225	CIUDAD BOLIVAR	19	SANTO DOMINGO	KR 75M 68C 66 SUR
1581	CT-4225	CIUDAD BOLIVAR	19	SANTO DOMINGO	CALLE 68 Bis SUR # 75L - 48
1582	CT-4225	CIUDAD BOLIVAR	19	SANTO DOMINGO	CARRERA 75M # 68C -39 SUR
1583	CT-3904	CIUDAD BOLIVAR	19	SANTO DOMINGO	KR 75L BIS 69 50 SUR
1584	CT-4225	CIUDAD BOLIVAR	19	SANTO DOMINGO	KR 75M 68C 72 SUR

ANEXO 2 ZONAS DE ALTO RIESGO NO MITIGABLE

ID	DOCUMENTO	LocNombre	LocCodigo	BARRIO	DIRECCION
1585	CT-4225	CIUDAD BOLIVAR	19	SANTO DOMINGO	KR 75M 68C 78 SUR
1586	CT-3897	CIUDAD BOLIVAR	19	ESPINO III SECTOR	TV 73G BIS 67A 05 SUR
1587	CT-3897	CIUDAD BOLIVAR	19	ESPINO III SECTOR	TV 73G BIS 67A 11 SUR
1588	CT-3897	CIUDAD BOLIVAR	19	ESPINO III SECTOR	TV 73G BIS 67A 17 SUR
1589	CT-3897	CIUDAD BOLIVAR	19	ESPINO III SECTOR	CI 67B SUR 73G 20
1590	CT-3897	CIUDAD BOLIVAR	19	ESPINO III SECTOR	KR 73J 67A 11 SUR
1591	CT-3897	CIUDAD BOLIVAR	19	ESPINO III SECTOR	KR 73K 67A 06 SUR
1592	CT-3897	CIUDAD BOLIVAR	19	ESPINO III SECTOR	CI 67B SUR 73G 26
1593	CT-3897	CIUDAD BOLIVAR	19	ESPINO III SECTOR	KR 73K 67A 12 SUR
1594	CT-3897	CIUDAD BOLIVAR	19	ESPINO III SECTOR	KR 73J 67A 23 SUR
1595	CT-3897	CIUDAD BOLIVAR	19	ESPINO III SECTOR	KR 73K 67A 18 SUR
1596	CT-3897	CIUDAD BOLIVAR	19	ESPINO III SECTOR	DG 67 SUR 73K 05
1597	CT-3897	CIUDAD BOLIVAR	19	ESPINO III SECTOR	KR 73J 67A 29 SUR
1598	CT-3897	CIUDAD BOLIVAR	19	ESPINO III SECTOR	KR 73K 67A 24 SUR
1599	CT-3897	CIUDAD BOLIVAR	19	ESPINO III SECTOR	DG 67 SUR 73K 11
1600	CT-3897	CIUDAD BOLIVAR	19	ESPINO III SECTOR	KR 73J 67A 35 SUR
1601	CT-3897	CIUDAD BOLIVAR	19	ESPINO III SECTOR	DG 67 SUR 73K 17
1602	CT-3897	CIUDAD BOLIVAR	19	ESPINO III SECTOR	DG 67 SUR 73K 23
1603	CT-3897	CIUDAD BOLIVAR	19	ESPINO III SECTOR	KR 73K 67A 17 SUR
1604	CT-3897	CIUDAD BOLIVAR	19	ESPINO III SECTOR	DG 67 SUR 73K 29
1605	CT-3897	CIUDAD BOLIVAR	19	ESPINO III SECTOR	KR 73J 67A 47 SUR
1606	CT-3897	CIUDAD BOLIVAR	19	ESPINO III SECTOR	KR 73K 67A 25 SUR
1607	CT-3897	CIUDAD BOLIVAR	19	ESPINO III SECTOR	KR 73K 67A 42 SUR
1608	CT-3897	CIUDAD BOLIVAR	19	ESPINO III SECTOR	DG 67 SUR 73L 05
1609	CT-3897	CIUDAD BOLIVAR	19	ESPINO III SECTOR	DG 67 SUR 73L 11
1610	CT-3897	CIUDAD BOLIVAR	19	ESPINO III SECTOR	KR 73K 67A 48 SUR
1611	CT-3898	CIUDAD BOLIVAR	19	LA SUREÑA	TV 73H 67 - 61 SUR
1612	CT-3929	CIUDAD BOLIVAR	19	LA SUREÑA	DG 67 B SUR 73 J 06
1613	CT-3898	CIUDAD BOLIVAR	19	LA SUREÑA	DG 67 SUR 82 A - 15
1614	CT-3898	CIUDAD BOLIVAR	19	LA SUREÑA	DG 67 SUR # 82 A - 15
1615	CT-3898	CIUDAD BOLIVAR	19	LA SUREÑA	TV 73H 67B 75 SUR
1616	CT-3929	CIUDAD BOLIVAR	19	LA SUREÑA	DG 67 B SUR 73 J 18
1617	CT-3898	CIUDAD BOLIVAR	19	LA SUREÑA	TV 73H 67B 83 SUR
1618	CT-3898	CIUDAD BOLIVAR	19	LA SUREÑA	CI 68A SUR 73I 02 IN 1
1619	CT-3898	CIUDAD BOLIVAR	19	LA SUREÑA	TV 73H 67B 91 SUR
1620	CT-3898	CIUDAD BOLIVAR	19	LA SUREÑA	CI 68A SUR 73I 06
1621	CT-3898	CIUDAD BOLIVAR	19	LA SUREÑA	TV 73H 67B 99 SUR
1622	DI-1344	CIUDAD BOLIVAR	19	LA SUREÑA	CI 67C SUR 73K 20
1623	DI-1344	CIUDAD BOLIVAR	19	LA SUREÑA	CI 67C SUR 73K 34
1624	CT-3898	CIUDAD BOLIVAR	19	LA SUREÑA	CI 68A SUR 73I 12
1625	DI-760	CIUDAD BOLIVAR	19	SAN ANTONIO-MIRADOR	CI 68 BIS SUR 74 24
1626	CT-3929	CIUDAD BOLIVAR	19	LA SUREÑA	CI 68A SUR 73I 40
1627	CT-3929	CIUDAD BOLIVAR	19	LA SUREÑA	DG 68 SUR 73I 12
1628	DI-1344	CIUDAD BOLIVAR	19	LA SUREÑA	CI 68A SUR 73H 05
1629	DI-1641	CIUDAD BOLIVAR	19	LA SUREÑA	TV 73H 68A 13 SUR
1630	DI-908	CIUDAD BOLIVAR	19	SAN ANTONIO-MIRADOR	CI 68 BIS SUR 74 54
1631	DI-908	CIUDAD BOLIVAR	19	SAN ANTONIO-MIRADOR	CI 68 BIS SUR 74 60
1632	DI-908	CIUDAD BOLIVAR	19	SAN ANTONIO-MIRADOR	CI 68 BIS SUR 74 72
1633	DI-908	CIUDAD BOLIVAR	19	SAN ANTONIO-MIRADOR	CI 68 BIS SUR 74 78
1634	DI-908	CIUDAD BOLIVAR	19	SAN ANTONIO-MIRADOR	CI 68 BIS SUR 74 84
1635	DI-908	CIUDAD BOLIVAR	19	SAN ANTONIO-MIRADOR	CI 68 BIS SUR 74 23
1636	DI-908	CIUDAD BOLIVAR	19	SAN ANTONIO-MIRADOR	KR 74 68 45 SUR
1637	DI-908	CIUDAD BOLIVAR	19	SAN ANTONIO-MIRADOR	CI 68A SUR 74 30
1638	DI-908	CIUDAD BOLIVAR	19	SAN ANTONIO-MIRADOR	CI 68A SUR 74 36
1639	DI-908	CIUDAD BOLIVAR	19	SAN ANTONIO-MIRADOR	CI 68A SUR 74 42
1640	DI-908	CIUDAD BOLIVAR	19	SAN ANTONIO-MIRADOR	CI 68A SUR 74 60
1641	DI-908	CIUDAD BOLIVAR	19	SAN ANTONIO-MIRADOR	CI 68 BIS SUR 74A 11
1642	DI-908	CIUDAD BOLIVAR	19	SAN ANTONIO-MIRADOR	CI 68A SUR 74 11
1643	DI-908	CIUDAD BOLIVAR	19	SAN ANTONIO-MIRADOR	CI 68A SUR 74 84
1644	CT-3897	CIUDAD BOLIVAR	19	ESPINO III SECTOR	KR 73K 67A 54 SUR
1645	CT-3897	CIUDAD BOLIVAR	19	ESPINO III SECTOR	DG 67 SUR 73L 15
1646	CT-3897	CIUDAD BOLIVAR	19	ESPINO III SECTOR	KR 73J 67A 59 SUR
1647	CT-3897	CIUDAD BOLIVAR	19	ESPINO III SECTOR	KR 73K 67A 60 SUR
1648	DI-908	CIUDAD BOLIVAR	19	SAN ANTONIO-MIRADOR	CI 68 BIS SUR 74A 17
1649	DI-908	CIUDAD BOLIVAR	19	SAN ANTONIO-MIRADOR	CI 68 SUR 74B 37
1650	DI-908	CIUDAD BOLIVAR	19	SAN ANTONIO-MIRADOR	CI 68 BIS SUR 74B 18
1651	DI-908	CIUDAD BOLIVAR	19	SAN ANTONIO-MIRADOR	CI 68A SUR 74A 06
1652	DI-908	CIUDAD BOLIVAR	19	SAN ANTONIO-MIRADOR	KR 74 68A 17 SUR
1653	DI-908	CIUDAD BOLIVAR	19	SAN ANTONIO-MIRADOR	CI 68 BIS SUR 74B 22
1654	DI-908	CIUDAD BOLIVAR	19	SAN ANTONIO-MIRADOR	CI 68A SUR 74A 12
1655	DI-908	CIUDAD BOLIVAR	19	SAN ANTONIO-MIRADOR	CI 68A SUR 74 41
1656	DI-908	CIUDAD BOLIVAR	19	SAN ANTONIO-MIRADOR	CI 68A SUR 74A 18

ANEXO 2 ZONAS DE ALTO RIESGO NO MITIGABLE

ID	DOCUMENTO	LocNombre	LocCodigo	BARRIO	DIRECCION
1657	DI-908	CIUDAD BOLIVAR	19	SAN ANTONIO-MIRADOR	CI 68 BIS SUR 74B 32
1658	DI-908	CIUDAD BOLIVAR	19	SAN ANTONIO-MIRADOR	CI 68A SUR 74 47
1659	DI-908	CIUDAD BOLIVAR	19	SAN ANTONIO-MIRADOR	CI 68A SUR 74 53
1660	DI-908	CIUDAD BOLIVAR	19	SAN ANTONIO-MIRADOR	CI 68A BIS SUR 74 18
1661	DI-908	CIUDAD BOLIVAR	19	SAN ANTONIO-MIRADOR	CI 68A SUR 74 59
1662	DI-908	CIUDAD BOLIVAR	19	SAN ANTONIO-MIRADOR	CI 68 BIS SUR 74A 71
1663	DI-908	CIUDAD BOLIVAR	19	SAN ANTONIO-MIRADOR	CI 68A BIS SUR 74 24
1664	DI-908	CIUDAD BOLIVAR	19	SAN ANTONIO-MIRADOR	CI 68A SUR 74 71
1665	DI-908	CIUDAD BOLIVAR	19	SAN ANTONIO-MIRADOR	CI 68A BIS SUR 74 36
1666	DI-1344	CIUDAD BOLIVAR	19	SAN ANTONIO-MIRADOR	CI 68 BIS SUR 74A 89
1667	DI-908	CIUDAD BOLIVAR	19	SAN ANTONIO-MIRADOR	CI 68A SUR 74 89
1668	DI-908	CIUDAD BOLIVAR	19	SAN ANTONIO-MIRADOR	CI 68 BIS SUR 74B 74
1669	DI-908	CIUDAD BOLIVAR	19	SAN ANTONIO-MIRADOR	CI 68 BIS SUR 74B 80
1670	DI-908	CIUDAD BOLIVAR	19	SAN ANTONIO-MIRADOR	CI 68A SUR 74A 05
1671	DI-908	CIUDAD BOLIVAR	19	SAN ANTONIO-MIRADOR	CI 68A SUR 74A 72
1672	DI-908	CIUDAD BOLIVAR	19	SAN ANTONIO-MIRADOR	CI 68 BIS SUR 74B 17
1673	DI-908	CIUDAD BOLIVAR	19	SAN ANTONIO-MIRADOR	CI 68A BIS SUR 74 66
1674	DI-908	CIUDAD BOLIVAR	19	SAN ANTONIO-MIRADOR	CI 68A SUR 74A 11
1675	DI-908	CIUDAD BOLIVAR	19	SAN ANTONIO-MIRADOR	CI 68A SUR 74A 78
1676	DI-695	CIUDAD BOLIVAR	19	SAN ANTONIO-MIRADOR	CI 68 BIS SUR 74B 23
1677	DI-908	CIUDAD BOLIVAR	19	SAN ANTONIO-MIRADOR	CI 68A SUR 74A 84
1678	DI-908	CIUDAD BOLIVAR	19	SAN ANTONIO-MIRADOR	CI 68A BIS SUR 74 78
1679	DI-908	CIUDAD BOLIVAR	19	SAN ANTONIO-MIRADOR	CI 68A SUR 74A 90
1680	DI-908	CIUDAD BOLIVAR	19	SAN ANTONIO-MIRADOR	CI 68 BIS SUR 74B 35
1681	DI-695	CIUDAD BOLIVAR	19	SAN ANTONIO-MIRADOR	CI 68 BIS SUR 74B 47
1682	DI-695	CIUDAD BOLIVAR	19	SAN ANTONIO-MIRADOR	CI 68 BIS SUR 74B 53
1683	DI-1641	CIUDAD BOLIVAR	19	SANTA HELENA	Sin Especificar
1684	DI-908	CIUDAD BOLIVAR	19	SAN ANTONIO-MIRADOR	CI 68A SUR 74B 18
1685	DI-908	CIUDAD BOLIVAR	19	SAN ANTONIO-MIRADOR	CI 68 BIS SUR 74B 59
1686	DI-908	CIUDAD BOLIVAR	19	SAN ANTONIO-MIRADOR	CI 68 BIS SUR 74C 24
1687	DI-1344	CIUDAD BOLIVAR	19	SANTA HELENA	CI 67A SUR 74C 69
1688	DI-908	CIUDAD BOLIVAR	19	SAN ANTONIO-MIRADOR	CI 68 BIS SUR 74C 30
1689	DI-908	CIUDAD BOLIVAR	19	SAN ANTONIO-MIRADOR	CI 68A SUR 74A 59
1690	DI-1344	CIUDAD BOLIVAR	19	SANTA HELENA	CI 67A SUR 74C 73
1691	DI-908	CIUDAD BOLIVAR	19	SAN ANTONIO-MIRADOR	CI 68A SUR 74A 65
1692	DI-908	CIUDAD BOLIVAR	19	SAN ANTONIO-MIRADOR	CI 68 BIS SUR 74C 42
1693	DI-1344	CIUDAD BOLIVAR	19	SAN ANTONIO-MIRADOR	CI 68A BIS SUR 74A 30
1694	DI-908	CIUDAD BOLIVAR	19	SAN ANTONIO-MIRADOR	CI 68A SUR 74A 71
1695	DI-908	CIUDAD BOLIVAR	19	SAN ANTONIO-MIRADOR	CI 68A BIS SUR 74 57
1696	DI-908	CIUDAD BOLIVAR	19	SAN ANTONIO-MIRADOR	CI 68 BIS SUR 74B 89
1697	DI-908	CIUDAD BOLIVAR	19	SAN ANTONIO-MIRADOR	CI 68A SUR 74A 77
1698	DI-1344	CIUDAD BOLIVAR	19	SANTA HELENA	Sin Especificar
1699	DI-1344	CIUDAD BOLIVAR	19	SANTA HELENA	CI 68 SUR 74C 68
1700	DI-908	CIUDAD BOLIVAR	19	SAN ANTONIO-MIRADOR	CI 68A SUR 74B 54
1701	DI-908	CIUDAD BOLIVAR	19	SAN ANTONIO-MIRADOR	CI 68A BIS SUR 74A 42
1702	DI-1344	CIUDAD BOLIVAR	19	SANTA HELENA	CI 67A SUR 74C 89
1703	DI-908	CIUDAD BOLIVAR	19	SAN ANTONIO-MIRADOR	CI 68A SUR 74A 89
1704	DI-1344	CIUDAD BOLIVAR	19	SANTA HELENA	CI 68 SUR 74C 72
1705	DI-908	CIUDAD BOLIVAR	19	SAN ANTONIO-MIRADOR	CI 68A SUR 74B 66
1706	DI-1344	CIUDAD BOLIVAR	19	SANTA HELENA	CI 68 SUR 74C 76
1707	DI-1344	CIUDAD BOLIVAR	19	SAN ANTONIO-MIRADOR	CI 68A SUR 74B 72
1708	DI-908	CIUDAD BOLIVAR	19	SAN ANTONIO-MIRADOR	CI 68A SUR 74B 05
1709	DI-908	CIUDAD BOLIVAR	19	SAN ANTONIO-MIRADOR	CI 68A SUR 74B 11
1710	DI-908	CIUDAD BOLIVAR	19	SAN ANTONIO-MIRADOR	KR 74 68B 09 SUR
1711	DI-1344	CIUDAD BOLIVAR	19	SAN ANTONIO-MIRADOR	CI 68A SUR 74B 84
1712	DI-908	CIUDAD BOLIVAR	19	SAN ANTONIO-MIRADOR	CI 68 BIS SUR 74C 23
1713	DI-908	CIUDAD BOLIVAR	19	SAN ANTONIO-MIRADOR	CI 68A BIS SUR 74A 68
1714	DI-1344	CIUDAD BOLIVAR	19	SANTA HELENA	CI 68 SUR 74C 84
1715	DI-908	CIUDAD BOLIVAR	19	SAN ANTONIO-MIRADOR	CI 68A BIS SUR 74A 78
1716	DI-908	CIUDAD BOLIVAR	19	SAN ANTONIO-MIRADOR	CI 68A SUR 74B 23
1717	DI-1344	CIUDAD BOLIVAR	19	SANTA HELENA	CI 68 SUR 74C 90
1718	DI-908	CIUDAD BOLIVAR	19	SAN ANTONIO-MIRADOR	CI 68A SUR 74C 08
1719	DI-908	CIUDAD BOLIVAR	19	SANTA HELENA	Sin Especificar
1720	DI-908	CIUDAD BOLIVAR	19	SAN ANTONIO-MIRADOR	CI 68A SUR 74B 35
1721	DI-908	CIUDAD BOLIVAR	19	SAN ANTONIO-MIRADOR	CI 68A SUR 74C 12
1722	DI-908	CIUDAD BOLIVAR	19	SAN ANTONIO-MIRADOR	CI 68A SUR 74B 41
1723	DI-908	CIUDAD BOLIVAR	19	SAN ANTONIO-MIRADOR	CI 68A SUR 74C 16
1724	DI-908	CIUDAD BOLIVAR	19	SAN ANTONIO-MIRADOR	CI 68A BIS SUR 74B 06
1725	DI-908	CIUDAD BOLIVAR	19	SAN ANTONIO-MIRADOR	CI 68A SUR 74C 20
1726	DI-908	CIUDAD BOLIVAR	19	SAN ANTONIO-MIRADOR	CI 68A BIS SUR 74B 12
1727	CT-3904	CIUDAD BOLIVAR	19	SANTO DOMINGO	CI 67A SUR 75H 03
1728	DI-908	CIUDAD BOLIVAR	19	SANTA HELENA	CI 68 SUR 74C 77

ANEXO 2 ZONAS DE ALTO RIESGO NO MITIGABLE

ID	DOCUMENTO	LocNombre	LocCodigo	BARRIO	DIRECCION
1729	DI-1344	CIUDAD BOLIVAR	19	SAN ANTONIO-MIRADOR	CI 68A BIS SUR 74A 41
1730	DI-908	CIUDAD BOLIVAR	19	SAN ANTONIO-MIRADOR	CI 68B SUR 74 35
1731	DI-908	CIUDAD BOLIVAR	19	SANTA HELENA	CI 68 BIS SUR 74C 52
1732	CT-3904	CIUDAD BOLIVAR	19	SANTO DOMINGO	CI 67A SUR 75H 19
1733	DI-908	CIUDAD BOLIVAR	19	SANTA HELENA	CI 68 BIS SUR 74C 58
1734	CT-3759	CIUDAD BOLIVAR	19	SANTO DOMINGO	CI 68 SUR 75F 05
1735	CT-3759	CIUDAD BOLIVAR	19	SANTO DOMINGO	CI 68 SUR 75F 09
1736	DI-908	CIUDAD BOLIVAR	19	SANTA HELENA	CI 68 BIS SUR 74C 64
1737	CT-3904	CIUDAD BOLIVAR	19	SANTO DOMINGO	CI 67A SUR 75H 37 MJ 1
1738	DI-908	CIUDAD BOLIVAR	19	SAN ANTONIO-MIRADOR	CI 68B SUR 74A 30
1739	CT-3759	CIUDAD BOLIVAR	19	SANTO DOMINGO	CI 68 SUR 75H 04 MJ 1
1740	DI-908	CIUDAD BOLIVAR	19	SAN ANTONIO-MIRADOR	CI 68B SUR 74 59
1741	CT-3904	CIUDAD BOLIVAR	19	SANTO DOMINGO	CI 67A SUR 75H 47
1742	DI-908	CIUDAD BOLIVAR	19	SAN ANTONIO-MIRADOR	CI 68A SUR 74B 89
1743	DI-908	CIUDAD BOLIVAR	19	SAN ANTONIO-MIRADOR	CI 68B SUR 74A 36
1744	CT-3759	CIUDAD BOLIVAR	19	SANTO DOMINGO	CI 68 SUR 75F 21
1745	CT-3904	CIUDAD BOLIVAR	19	SANTO DOMINGO	CI 68 SUR 75H 10 MJ 1
1746	DI-908	CIUDAD BOLIVAR	19	SANTA HELENA	CI 68 BIS SUR 74C 76
1747	DI-908	CIUDAD BOLIVAR	19	SAN ANTONIO-MIRADOR	CI 68B SUR 74A 42
1748	CT-3904	CIUDAD BOLIVAR	19	SANTO DOMINGO	CI 68 SUR 75H 20
1749	CT-3904	CIUDAD BOLIVAR	19	SANTO DOMINGO	CI 68 SUR 75H 30
1750	DI-908	CIUDAD BOLIVAR	19	SAN ANTONIO-MIRADOR	CI 68B SUR 74A 54
1751	CT-3904	CIUDAD BOLIVAR	19	SANTO DOMINGO	CI 67A SUR 75H 71
1752	DI-908	CIUDAD BOLIVAR	19	SAN ANTONIO-MIRADOR	CI 68C SUR 74 54
1753	CT-3759	CIUDAD BOLIVAR	19	SANTO DOMINGO	CI 68 BIS SUR 75F 34
1754	DI-908	CIUDAD BOLIVAR	19	SANTA HELENA	CI 68A SUR 74C 46
1755	DI-908	CIUDAD BOLIVAR	19	SAN ANTONIO-MIRADOR	CI 68B SUR 74A 41
1756	DI-908	CIUDAD BOLIVAR	19	SANTA HELENA	CI 68 BIS SUR 74C 53
1757	CT-3759	CIUDAD BOLIVAR	19	SANTO DOMINGO	CI 68 BIS SUR 75F 16 MJ 1
1758	CT-3904	CIUDAD BOLIVAR	19	SANTO DOMINGO	CI 67A SUR 75H 79
1759	DI-908	CIUDAD BOLIVAR	19	SANTA HELENA	CI 68 BIS SUR 74C 59
1760	CT-3759	CIUDAD BOLIVAR	19	SANTO DOMINGO	CI 68 BIS SUR 75F 22 MJ 1
1761	DI-908	CIUDAD BOLIVAR	19	SAN ANTONIO-MIRADOR	CI 68A BIS SUR 74B 11
1762	CT-4089	CIUDAD BOLIVAR	19	SANTO DOMINGO	CI 67A SUR 75L 03 MJ 1
1763	DI-908	CIUDAD BOLIVAR	19	SANTA HELENA	CARRERA 18 F # 69 D - 11 SUR
1764	DI-908	CIUDAD BOLIVAR	19	SAN ANTONIO-MIRADOR	CI 68B SUR 74A 17
1765	CT-3759	CIUDAD BOLIVAR	19	SANTO DOMINGO	CI 68 SUR 75H 03 MJ 1
1766	CT-3904	CIUDAD BOLIVAR	19	SANTO DOMINGO	CI 68 SUR 75H 58
1767	DI-908	CIUDAD BOLIVAR	19	SAN ANTONIO-MIRADOR	CI 68B SUR 74A 78
1768	CT-3904	CIUDAD BOLIVAR	19	SANTO DOMINGO	CI 67A SUR 75L 13
1769	CT-3929	CIUDAD BOLIVAR	19	LA SUREÑA	KR 73L 69 18 SUR
1770	CT-3759	CIUDAD BOLIVAR	19	SANTO DOMINGO	CI 68 SUR 75H 07 MJ 1
1771	DI-908	CIUDAD BOLIVAR	19	SANTA HELENA	CI 68 BIS SUR 74C 71
1772	CT-3904	CIUDAD BOLIVAR	19	SANTO DOMINGO	CI 68 SUR 75H 66
1773	CT-3759	CIUDAD BOLIVAR	19	SANTO DOMINGO	CI 68 SUR 75H 13
1774	DI-908	CIUDAD BOLIVAR	19	SAN ANTONIO-MIRADOR	CI 68B SUR 74A 84
1775	CT-3904	CIUDAD BOLIVAR	19	SANTO DOMINGO	CI 67A SUR 75L 21
1776	DI-908	CIUDAD BOLIVAR	19	SAN ANTONIO-MIRADOR	KR 74 68C 11 SUR
1777	DI-908	CIUDAD BOLIVAR	19	SAN ANTONIO-MIRADOR	CI 68A BIS SUR 74C 10
1778	CT-3904	CIUDAD BOLIVAR	19	SANTO DOMINGO	CI 68 SUR 75H 84 MJ 1
1779	DI-908	CIUDAD BOLIVAR	19	SANTA HELENA	CI 68 BIS SUR 74C 83
1780	DI-908	CIUDAD BOLIVAR	19	SAN ANTONIO-MIRADOR	CI 68B SUR 74B 06
1781	DI-908	CIUDAD BOLIVAR	19	SANTA HELENA	CI 68A SUR 74C 58
1782	CT-3904	CIUDAD BOLIVAR	19	SANTO DOMINGO	CI 68 SUR 75H 90 MJ 1
1783	DI-908	CIUDAD BOLIVAR	19	SAN ANTONIO-MIRADOR	CI 68B SUR 74B 12
1784	CT-3759	CIUDAD BOLIVAR	19	SANTO DOMINGO	CI 68 BIS SUR 75F 09 MJ 1
1785	DI-908	CIUDAD BOLIVAR	19	SANTA HELENA	CI 68A SUR 74C 64
1786	DI-908	CIUDAD BOLIVAR	19	SAN ANTONIO-MIRADOR	CI 68C SUR 74A 18
1787	DI-1344	CIUDAD BOLIVAR	19	SAN ANTONIO-MIRADOR	CI 68B SUR 74A 53
1788	DI-908	CIUDAD BOLIVAR	19	SAN ANTONIO-MIRADOR	CI 68B SUR 74B 18
1789	CT-3929	CIUDAD BOLIVAR	19	LA SUREÑA	KR 73L 69 28 SUR
1790	CT-3904	CIUDAD BOLIVAR	19	SANTO DOMINGO	CI 68 SUR 75H 94
1791	CT-3904	CIUDAD BOLIVAR	19	SANTO DOMINGO	CI 68 BIS SUR 75H 02
1792	DI-908	CIUDAD BOLIVAR	19	SAN ANTONIO-MIRADOR	CI 68C SUR 74 41
1793	CT-3904	CIUDAD BOLIVAR	19	SANTO DOMINGO	CI 68 SUR 75H 49
1794	DI-908	CIUDAD BOLIVAR	19	SANTA HELENA	CI 68A SUR 74C 70
1795	CT-3904	CIUDAD BOLIVAR	19	SANTO DOMINGO	CI 68 BIS SUR 75H 08 MJ
1796	DI-908	CIUDAD BOLIVAR	19	SAN ANTONIO-MIRADOR	CI 69 SUR 74 12
1797	CT-3904	CIUDAD BOLIVAR	19	SANTO DOMINGO	CI 68 SUR 75H 55 MJ 1
1798	CT-3759	CIUDAD BOLIVAR	19	SANTO DOMINGO	CI 68 BIS SUR 75F 21 MJ 1
1799	DI-908	CIUDAD BOLIVAR	19	SANTA HELENA	CI 68A SUR 74C 76
1800	CT-3904	CIUDAD BOLIVAR	19	SANTO DOMINGO	CI 68 SUR 75H 61

ANEXO 2 ZONAS DE ALTO RIESGO NO MITIGABLE

ID	DOCUMENTO	LocNombre	LocCodigo	BARRIO	DIRECCION
1801	DI-908	CIUDAD BOLIVAR	19	SANTA HELENA	CI 68A SUR 74C 82
1802	CT-3904	CIUDAD BOLIVAR	19	SANTO DOMINGO	CI 68 SUR 75A 73 MJ 1
1803	DI-908	CIUDAD BOLIVAR	19	SAN ANTONIO-MIRADOR	CI 68C SUR 74A 42
1804	CT-3759	CIUDAD BOLIVAR	19	SANTO DOMINGO	CI 68 BIS SUR 75F 33
1805	CT-3904	CIUDAD BOLIVAR	19	SANTO DOMINGO	CI 68 SUR 75H 79 MJ 1
1806	DI-908	CIUDAD BOLIVAR	19	SAN ANTONIO-MIRADOR	CI 68C SUR 74 65
1807	DI-908	CIUDAD BOLIVAR	19	SAN ANTONIO-MIRADOR	CI 68C SUR 74A 48
1808	CT-3759	CIUDAD BOLIVAR	19	SANTO DOMINGO	CI 68 BIS SUR 75F 39
1809	DI-908	CIUDAD BOLIVAR	19	SAN ANTONIO-MIRADOR	CI 68C SUR 74A 54
1810	CT-3759	CIUDAD BOLIVAR	19	SANTO DOMINGO	CI 68A SUR 75F 16 MJ 1
1811	CT-3904	CIUDAD BOLIVAR	19	SANTO DOMINGO	CI 68 SUR 75H 93
1812	DI-908	CIUDAD BOLIVAR	19	SAN ANTONIO-MIRADOR	CI 68A BIS SUR 74C 34
1813	CT-3904	CIUDAD BOLIVAR	19	SANTO DOMINGO	CI 68 BIS SUR 75H 56 MJ 1
1814	DI-908	CIUDAD BOLIVAR	19	SAN ANTONIO-MIRADOR	CI 68B SUR 74B 05
1815	CT-3759	CIUDAD BOLIVAR	19	SANTO DOMINGO	CI 68A SUR 75F 22
1816	CT-3904	CIUDAD BOLIVAR	19	SANTO DOMINGO	CI 68 BIS SUR 75H 62
1817	DI-908	CIUDAD BOLIVAR	19	SANTA HELENA	CI 68A SUR 74C 59
1818	CT-3904	CIUDAD BOLIVAR	19	SANTO DOMINGO	CI 68 BIS SUR 75H 68
1819	CT-3759	CIUDAD BOLIVAR	19	SANTO DOMINGO	CI 68A SUR 75F 28 MJ 1
1820	DI-908	CIUDAD BOLIVAR	19	SANTA HELENA	CALLE 44 B SUR # 2 - 33 ESTE
1821	CT-3904	CIUDAD BOLIVAR	19	SANTO DOMINGO	CI 68 BIS SUR 75H 74
1822	CT-3904	CIUDAD BOLIVAR	19	SANTO DOMINGO	CI 68 BIS SUR 75H 09 MJ 1
1823	DI-908	CIUDAD BOLIVAR	19	SANTA HELENA	CI 68A BIS SUR 74C 46
1824	CT-3759	CIUDAD BOLIVAR	19	SANTO DOMINGO	CI 68A SUR 75F 34
1825	CT-3904	CIUDAD BOLIVAR	19	SANTO DOMINGO	CI 68 BIS SUR 75H 80
1826	CT-3904	CIUDAD BOLIVAR	19	SANTO DOMINGO	CI 68 BIS SUR 75H 15
1827	CT-3929	CIUDAD BOLIVAR	19	SIERRA MORENA	CI 69B SUR 73K 36
1828	DI-908	CIUDAD BOLIVAR	19	SANTA HELENA	CARRERA 5 A ESTE # 95 C - 22 SUR
1829	DI-908	CIUDAD BOLIVAR	19	SANTA HELENA	CI 68A BIS SUR 74C 50
1830	CT-3759	CIUDAD BOLIVAR	19	SANTO DOMINGO	CI 68A SUR 75F 40 MJ 1
1831	CT-3904	CIUDAD BOLIVAR	19	SANTO DOMINGO	CI 68 BIS SUR 75H 27
1832	DI-908	CIUDAD BOLIVAR	19	SANTA HELENA	CI 68A BIS SUR 74C 54
1833	DI-908	CIUDAD BOLIVAR	19	SAN ANTONIO-MIRADOR	CI 68C SUR 74A 35
1834	DI-1344	CIUDAD BOLIVAR	19	SAN ANTONIO-MIRADOR	KR 74 69 11 SUR
1835	DI-1344	CIUDAD BOLIVAR	19	SAN ANTONIO-MIRADOR	CI 69 SUR 74 17
1836	DI-908	CIUDAD BOLIVAR	19	SAN ANTONIO-MIRADOR	CI 68C SUR 74A 41
1837	DI-908	CIUDAD BOLIVAR	19	SAN ANTONIO-MIRADOR	CI 68A BIS SUR 74C 11
1838	DI-908	CIUDAD BOLIVAR	19	SANTA HELENA	CI 68A BIS SUR 74C 60
1839	CT-3904	CIUDAD BOLIVAR	19	SANTO DOMINGO	CI 68 BIS SUR 75H 39
1840	DI-1344	CIUDAD BOLIVAR	19	SAN ANTONIO-MIRADOR	CI 69 SUR 74 23
1841	CT-3408	CIUDAD BOLIVAR	19	SAN ANTONIO-MIRADOR	CI 68A BIS SUR 74C 17
1842	CT-3904	CIUDAD BOLIVAR	19	SANTO DOMINGO	CI 68 BIS SUR 75H 45 MJ
1843	DI-1318	CIUDAD BOLIVAR	19	SANTO DOMINGO	CI 68A SUR 75F 09
1844	DI-1344	CIUDAD BOLIVAR	19	SAN ANTONIO-MIRADOR	CI 69 SUR 74 29
1845	CT-3904	CIUDAD BOLIVAR	19	SANTO DOMINGO	CI 68 BIS SUR 75H 51 MJ 1
1846	CT-3759	CIUDAD BOLIVAR	19	SANTO DOMINGO	CI 68A SUR 75F 15
1847	DI-908	CIUDAD BOLIVAR	19	SANTA HELENA	CARRERA 86 # 68B - 17 SUR
1848	CT-3904	CIUDAD BOLIVAR	19	SANTO DOMINGO	CI 68 BIS SUR 75H 57
1849	DI-908	CIUDAD BOLIVAR	19	SANTA HELENA	CI 68A BIS SUR 74C 72
1850	DI-908	CIUDAD BOLIVAR	19	SAN ANTONIO-MIRADOR	CI 68C SUR 74A 59
1851	DI-908	CIUDAD BOLIVAR	19	SAN ANTONIO-MIRADOR	CI 69 SUR 74A 24
1852	CT-3759	CIUDAD BOLIVAR	19	SANTO DOMINGO	CI 68A SUR 75F 21
1853	DI-908	CIUDAD BOLIVAR	19	SANTA HELENA	CI 68A BIS SUR 74C 29
1854	CT-3904	CIUDAD BOLIVAR	19	SANTO DOMINGO	CI 68 BIS SUR 75H 63 MJ 1
1855	DI-1344	CIUDAD BOLIVAR	19	SAN ANTONIO-MIRADOR	CI 69 SUR 74 41
1856	CT-3904	CIUDAD BOLIVAR	19	SANTO DOMINGO	CI 68A SUR 75H 20 MJ 1
1857	DI-908	CIUDAD BOLIVAR	19	SAN ANTONIO-MIRADOR	CI 68C SUR 74A 65
1858	DI-908	CIUDAD BOLIVAR	19	SANTA HELENA	CI 68A BIS SUR 74C 78
1859	CT-3904	CIUDAD BOLIVAR	19	SANTO DOMINGO	CI 68 BIS SUR 75H 69 MJ 1
1860	CT-3904	CIUDAD BOLIVAR	19	SANTO DOMINGO	CI 68A SUR 75H 26
1861	DI-908	CIUDAD BOLIVAR	19	SANTA HELENA	DIAGONAL 84 B Bis A SUR # 8 C - 22 ESTE
1862	CT-3759	CIUDAD BOLIVAR	19	SANTO DOMINGO	CI 68A SUR 75F 33
1863	DI-908	CIUDAD BOLIVAR	19	SAN ANTONIO-MIRADOR	CI 69A SUR 74 12
1864	CT-3904	CIUDAD BOLIVAR	19	SANTO DOMINGO	CI 68 BIS SUR 75H 75 MJ 1
1865	DI-1344	CIUDAD BOLIVAR	19	SAN ANTONIO-MIRADOR	CI 69 SUR 74 53
1866	CT-3759	CIUDAD BOLIVAR	19	SANTO DOMINGO	CI 68A SUR 75F 39
1867	DI-908	CIUDAD BOLIVAR	19	SAN ANTONIO-MIRADOR	CI 69 SUR 74A 42
1868	DI-908	CIUDAD BOLIVAR	19	SAN ANTONIO-MIRADOR	CI 68B SUR 74C 18
1869	DI-908	CIUDAD BOLIVAR	19	SANTA HELENA	CI 68A BIS SUR 74C 41
1870	DI-1344	CIUDAD BOLIVAR	19	SAN ANTONIO-MIRADOR	CI 69 SUR 74 59
1871	CT-3759	CIUDAD BOLIVAR	19	SANTO DOMINGO	CI 68A SUR 75F 45
1872	DI-908	CIUDAD BOLIVAR	19	SAN ANTONIO-MIRADOR	CI 69A SUR 74 24

ANEXO 2 ZONAS DE ALTO RIESGO NO MITIGABLE

ID	DOCUMENTO	LocNombre	LocCodigo	BARRIO	DIRECCION
1873	CT-3904	CIUDAD BOLIVAR	19	SANTO DOMINGO	CI 68A SUR 75H 44 MJ
1874	CT-3904	CIUDAD BOLIVAR	19	SANTO DOMINGO	CI 68 BIS SUR 75L 13
1875	DI-908	CIUDAD BOLIVAR	19	SANTA HELENA	DIAGONAL 84 B Bis A ESTE # 8 C - 28 SUR
1876	DI-1344	CIUDAD BOLIVAR	19	SAN ANTONIO-MIRADOR	CI 69 SUR 74 65
1877	DI-1344	CIUDAD BOLIVAR	19	SAN ANTONIO-MIRADOR	CI 69A SUR 74 30
1878	CT-3904	CIUDAD BOLIVAR	19	SANTO DOMINGO	CI 68 BIS SUR 75L 19 MJ 1
1879	DI-908	CIUDAD BOLIVAR	19	SAN ANTONIO-MIRADOR	CI 68C SUR 74A 89
1880	DI-908	CIUDAD BOLIVAR	19	SAN ANTONIO-MIRADOR	CI 69 SUR 74A 54
1881	CT-3904	CIUDAD BOLIVAR	19	SANTO DOMINGO	CI 68 BIS SUR 75L 25
1882	DI-908	CIUDAD BOLIVAR	19	SANTA HELENA	CI 68A BIS SUR 74C 53
1883	DI-908	CIUDAD BOLIVAR	19	SAN ANTONIO-MIRADOR	CI 69 SUR 74A 60
1884	CT-3904	CIUDAD BOLIVAR	19	SANTO DOMINGO	CI 68A SUR 75H 56
1885	CT-3759	CIUDAD BOLIVAR	19	SANTO DOMINGO	CI 68A BIS SUR 75F 22
1886	CT-3904	CIUDAD BOLIVAR	19	SANTO DOMINGO	CI 68 BIS SUR 75L 31
1887	DI-908	CIUDAD BOLIVAR	19	SANTA HELENA	CI 68B SUR 74C 36
1888	DI-908	CIUDAD BOLIVAR	19	SAN ANTONIO-MIRADOR	CI 68C SUR 74B 05
1889	CT-3904	CIUDAD BOLIVAR	19	SANTO DOMINGO	CI 68A SUR 75H 62
1890	CT-3759	CIUDAD BOLIVAR	19	SANTO DOMINGO	CI 68A BIS SUR 75F 28
1891	CT-3904	CIUDAD BOLIVAR	19	SANTO DOMINGO	CI 68 BIS SUR 75L 37
1892	DI-908	CIUDAD BOLIVAR	19	SANTA HELENA	CI 68A BIS SUR 74C 59
1893	CT-3408	CIUDAD BOLIVAR	19	SANTA HELENA	CI 68B SUR 74C 42
1894	CT-3904	CIUDAD BOLIVAR	19	SANTO DOMINGO	CI 68 BIS SUR 75L 49 MJ 1
1895	CT-3904	CIUDAD BOLIVAR	19	SANTO DOMINGO	CI 68A SUR 75H 15
1896	CT-3904	CIUDAD BOLIVAR	19	SANTO DOMINGO	TV 75L 68 61 SUR MJ
1897	DI-908	CIUDAD BOLIVAR	19	SAN ANTONIO-MIRADOR	CI 68C SUR 74B 17
1898	DI-908	CIUDAD BOLIVAR	19	SANTA HELENA	CI 68A BIS SUR 74C 71
1899	CT-3759	CIUDAD BOLIVAR	19	SANTO DOMINGO	CI 68A BIS SUR 75F 46
1900	DI-908	CIUDAD BOLIVAR	19	SAN ANTONIO-MIRADOR	CI 69A SUR 74 60
1901	CT-3175	CIUDAD BOLIVAR	19	SAN ANTONIO-MIRADOR	CI 68B SUR 74C 17
1902	CT-3904	CIUDAD BOLIVAR	19	SANTO DOMINGO	CI 68A SUR 75L 22
1903	DI-908	CIUDAD BOLIVAR	19	SAN ANTONIO-MIRADOR	CI 69A SUR 74 66
1904	DI-1344	CIUDAD BOLIVAR	19	SANTA HELENA	Sin Especificar
1905	CT-3904	CIUDAD BOLIVAR	19	SANTO DOMINGO	CI 68A SUR 75H 33
1906	DI-908	CIUDAD BOLIVAR	19	SANTA HELENA	CI 68B SUR 74C 60
1907	DI-908	CIUDAD BOLIVAR	19	SAN ANTONIO-MIRADOR	CI 69A SUR 74 72
1908	CT-3904	CIUDAD BOLIVAR	19	SANTO DOMINGO	CI 68A SUR 75L 34 MJ 1
1909	CT-3759	CIUDAD BOLIVAR	19	SANTO DOMINGO	CI 68A BIS SUR 75F 09
1910	CT-3904	CIUDAD BOLIVAR	19	SANTO DOMINGO	CI 68A BIS SUR 75H 02
1911	DI-908	CIUDAD BOLIVAR	19	SANTA HELENA	DIAGONAL 48 B SUR # 8 -12
1912	CT-3904	CIUDAD BOLIVAR	19	SANTO DOMINGO	CI 68A SUR 75L 40 MJ 1
1913	DI-908	CIUDAD BOLIVAR	19	SAN ANTONIO-MIRADOR	CI 69 SUR 74A 41
1914	CT-3759	CIUDAD BOLIVAR	19	SANTO DOMINGO	CI 68A BIS SUR 75F 15 MJ 1
1915	CT-3904	CIUDAD BOLIVAR	19	SANTO DOMINGO	CI 68A BIS SUR 75H 08 MJ
1916	CT-3904	CIUDAD BOLIVAR	19	SANTO DOMINGO	CI 68A SUR 75H 51
1917	DI-908	CIUDAD BOLIVAR	19	SANTA HELENA	CI 68B SUR 74C 72
1918	CT-3759	CIUDAD BOLIVAR	19	SANTO DOMINGO	CI 68A BIS SUR 75F 21
1919	CT-3904	CIUDAD BOLIVAR	19	SANTO DOMINGO	KR 75L BIS 68 64 SUR
1920	DI-908	CIUDAD BOLIVAR	19	SAN ANTONIO-MIRADOR	CI 69 SUR 74A 47
1921	CT-3759	CIUDAD BOLIVAR	19	SANTO DOMINGO	CI 68A BIS SUR 75F 27
1922	DI-908	CIUDAD BOLIVAR	19	SANTA HELENA	CI 68B SUR 74C 47
1923	CT-3759	CIUDAD BOLIVAR	19	SANTO DOMINGO	CI 68A BIS SUR 75F 39 MJ 1
1924	DI-908	CIUDAD BOLIVAR	19	SAN ANTONIO-MIRADOR	CI 69A SUR 74 47
1925	CT-3759	CIUDAD BOLIVAR	19	SANTO DOMINGO	CI 68A BIS SUR 75F 45
1926	CT-3904	CIUDAD BOLIVAR	19	SANTO DOMINGO	CI 68A BIS SUR 75H 38
1927	DI-908	CIUDAD BOLIVAR	19	SANTA HELENA	CI 68C SUR 74C 30
1928	DI-908	CIUDAD BOLIVAR	19	SAN ANTONIO-MIRADOR	CI 69 SUR 74A 71
1929	DI-908	CIUDAD BOLIVAR	19	SAN ANTONIO-MIRADOR	CI 69A SUR 74A 36
1930	CT-3904	CIUDAD BOLIVAR	19	SANTO DOMINGO	CI 68A SUR 75L 07
1931	DI-908	CIUDAD BOLIVAR	19	SANTA HELENA	CI 68B SUR 74C 59
1932	CT-3904	CIUDAD BOLIVAR	19	SANTO DOMINGO	CI 68A BIS SUR 75H 44
1933	CT-3759	CIUDAD BOLIVAR	19	SANTO DOMINGO	CI 68B SUR 75F 22
1934	DI-1344	CIUDAD BOLIVAR	19	SAN ANTONIO-MIRADOR	CI 69A SUR 74A 42
1935	CT-3904	CIUDAD BOLIVAR	19	SANTO DOMINGO	CI 68A SUR 75L 19
1936	CT-3759	CIUDAD BOLIVAR	19	SANTO DOMINGO	KR 75F 68A 51 SUR
1937	CT-3759	CIUDAD BOLIVAR	19	SANTO DOMINGO	CI 68B SUR 75F 16 MJ 1
1938	CT-3759	CIUDAD BOLIVAR	19	SANTO DOMINGO	CI 68A BIS SUR 75F 53
1939	CT-3904	CIUDAD BOLIVAR	19	SANTO DOMINGO	CI 68A SUR 75L 11
1940	DI-908	CIUDAD BOLIVAR	19	SANTA HELENA	CI 68C SUR 74C 36
1941	CT-3904	CIUDAD BOLIVAR	19	SANTO DOMINGO	CI 68A BIS SUR 75H 50
1942	CT-3759	CIUDAD BOLIVAR	19	SANTO DOMINGO	CI 68B SUR 75F 34
1943	CT-3904	CIUDAD BOLIVAR	19	SANTO DOMINGO	CI 68A SUR 75L 23 MJ
1944	CT-3904	CIUDAD BOLIVAR	19	SANTO DOMINGO	CI 68A BIS SUR 75H 62

ANEXO 2 ZONAS DE ALTO RIESGO NO MITIGABLE

ID	DOCUMENTO	LocNombre	LocCodigo	BARRIO	DIRECCION
1945	CT-3408	CIUDAD BOLIVAR	19	SANTA HELENA	CI 68C SUR 74C 48
1946	CT-3759	CIUDAD BOLIVAR	19	SANTO DOMINGO	CI 68B SUR 75F 40 MJ 1
1947	CT-3904	CIUDAD BOLIVAR	19	SANTO DOMINGO	CI 68A SUR 75L 27 MJ 1
1948	DI-1344	CIUDAD BOLIVAR	19	SAN ANTONIO-MIRADOR	CI 69B SUR 74 42
1949	CT-3904	CIUDAD BOLIVAR	19	SANTO DOMINGO	CI 68A BIS SUR 75H 03 MJ 1
1950	CT-4824	CIUDAD BOLIVAR	19	SANTA VIVIANA-SECT.VTA.HERMOSA	CI 69 B SUR 73 P 77
1951	DI-908	CIUDAD BOLIVAR	19	SAN ANTONIO-MIRADOR	CI 69B SUR 74 54
1952	CT-3904	CIUDAD BOLIVAR	19	SANTO DOMINGO	CI 68A BIS SUR 75L 02
1953	CT-3904	CIUDAD BOLIVAR	19	SANTO DOMINGO	CI 68A SUR 75L 39 MJ 1
1954	DI-908	CIUDAD BOLIVAR	19	SANTA HELENA	CI 68C SUR 74C 60
1955	CT-3904	CIUDAD BOLIVAR	19	SANTO DOMINGO	CI 68A BIS SUR 75L 06 MJ 1
1956	CT-3759	CIUDAD BOLIVAR	19	SANTO DOMINGO	KR 75H 68A 46 SUR
1957	DI-1388	CIUDAD BOLIVAR	19	SANTA HELENA	CALLE 68 SUR # 85 B - 14
1958	DI-908	CIUDAD BOLIVAR	19	SAN ANTONIO-MIRADOR	CI 68C SUR 74C 11
1959	CT-3904	CIUDAD BOLIVAR	19	SANTO DOMINGO	CI 68A BIS SUR 75H 27 MJ 1
1960	CT-3904	CIUDAD BOLIVAR	19	SANTO DOMINGO	CI 68A BIS SUR 75L 10 MJ 1
1961	DI-908	CIUDAD BOLIVAR	19	SANTA HELENA	CI 68C SUR 74C 66
1962	CT-3759	CIUDAD BOLIVAR	19	SANTO DOMINGO	CI 68B SUR 75F 05
1963	DI-908	CIUDAD BOLIVAR	19	SAN ANTONIO-MIRADOR	CI 69B SUR 74 66
1964	CT-3904	CIUDAD BOLIVAR	19	SANTO DOMINGO	CI 68A BIS SUR 75L 14
1965	DI-908	CIUDAD BOLIVAR	19	SAN ANTONIO-MIRADOR	CI 68C SUR 74C 17
1966	DI-1344	CIUDAD BOLIVAR	19	SAN ANTONIO-MIRADOR	CI 69B SUR 74 72
1967	CT-3904	CIUDAD BOLIVAR	19	SANTO DOMINGO	CI 68A BIS SUR 75L 18 MJ 1
1968	CT-3904	CIUDAD BOLIVAR	19	SANTO DOMINGO	CI 68A BIS SUR 75H 39
1969	DI-908	CIUDAD BOLIVAR	19	SANTA HELENA	CI 68C SUR 74C 23
1970	CT-3904	CIUDAD BOLIVAR	19	SANTO DOMINGO	CI 68A BIS SUR 75L 22
1971	CT-3904	CIUDAD BOLIVAR	19	SANTO DOMINGO	CI 68A BIS SUR 75H 45
1972	CT-3904	CIUDAD BOLIVAR	19	SANTO DOMINGO	CI 68B SUR 75H 02 MJ 1
1973	CT-3759	CIUDAD BOLIVAR	19	SANTO DOMINGO	CI 68B SUR 75F 23
1974	CT-3904	CIUDAD BOLIVAR	19	SANTO DOMINGO	CI 68A BIS SUR 75L 26 MJ 1
1975	DI-908	CIUDAD BOLIVAR	19	SANTA HELENA	CI 68C SUR 74C 29
1976	DI-1344	CIUDAD BOLIVAR	19	SAN ANTONIO-MIRADOR	CI 69A SUR 74A 41
1977	DI-908	CIUDAD BOLIVAR	19	SAN ANTONIO-MIRADOR	CI 69A SUR 74B 24
1978	CT-3904	CIUDAD BOLIVAR	19	SANTO DOMINGO	CI 68A BIS SUR 75H 51 MJ 1
1979	CT-3904	CIUDAD BOLIVAR	19	SANTO DOMINGO	CI 68A BIS SUR 75L 30
1980	CT-3904	CIUDAD BOLIVAR	19	SANTO DOMINGO	CI 68B SUR 75H 08 MJ 1
1981	CT-3759	CIUDAD BOLIVAR	19	SANTO DOMINGO	CI 68B SUR 75F 29 MJ 1
1982	DI-908	CIUDAD BOLIVAR	19	SANTA HELENA	CI 68C SUR 74C 35
1983	DI-908	CIUDAD BOLIVAR	19	SAN ANTONIO-MIRADOR	CI 69B SUR 74A 12
1984	CT-3904	CIUDAD BOLIVAR	19	SANTO DOMINGO	CI 68A BIS SUR 75L 34
1985	CT-3904	CIUDAD BOLIVAR	19	SANTO DOMINGO	CI 68B SUR 75H 14
1986	CT-3759	CIUDAD BOLIVAR	19	SANTO DOMINGO	CI 68B SUR 75F 35
1987	CT-3904	CIUDAD BOLIVAR	19	SANTO DOMINGO	CI 68A BIS SUR 75L 38
1988	DI-1344	CIUDAD BOLIVAR	19	SAN ANTONIO-MIRADOR	CI 69A SUR 74A 53
1989	DI-908	CIUDAD BOLIVAR	19	SAN ANTONIO-MIRADOR	CI 69B SUR 74A 18
1990	DI-908	CIUDAD BOLIVAR	19	SANTA HELENA	CI 68C SUR 74C 41
1991	CT-3904	CIUDAD BOLIVAR	19	SANTO DOMINGO	CI 68A BIS SUR 75H 63
1992	CT-3759	CIUDAD BOLIVAR	19	SANTO DOMINGO	CI 68B SUR 75F 41 MJ
1993	DI-1344	CIUDAD BOLIVAR	19	SAN ANTONIO-MIRADOR	CI 69B SUR 74A 24
1994	CT-3759	CIUDAD BOLIVAR	19	SANTO DOMINGO	CI 68C SUR 75F 06
1995	CT-3904	CIUDAD BOLIVAR	19	SANTO DOMINGO	KR 75L 68A 38 SUR
1996	DI-908	CIUDAD BOLIVAR	19	SANTA HELENA	CI 68C SUR 74C 47
1997	CT-4824	CIUDAD BOLIVAR	19	SANTA VIVIANA-SECT.VTA.HERMOSA	KR 74 69 B 36 SUR
1998	CT-3904	CIUDAD BOLIVAR	19	SANTO DOMINGO	CI 68B SUR 75H 32 MJ 1
1999	CT-3759	CIUDAD BOLIVAR	19	SANTO DOMINGO	CI 68B SUR 75F 49 MJ 1
2000	CT-3759	CIUDAD BOLIVAR	19	SANTO DOMINGO	CI 68C SUR 75F 12
2001	DI-908	CIUDAD BOLIVAR	19	SAN ANTONIO-MIRADOR	CI 69A SUR 74B 48
2002	CT-3175	CIUDAD BOLIVAR	19	SANTA HELENA	CI 69 SUR 74C 24
2003	CT-3904	CIUDAD BOLIVAR	19	SANTO DOMINGO	CI 68B SUR 75H 38
2004	CT-3759	CIUDAD BOLIVAR	19	SANTO DOMINGO	CI 68C SUR 75F 18
2005	CT-3904	CIUDAD BOLIVAR	19	SANTO DOMINGO	CI 68A BIS SUR 75L 03
2006	CT-3175	CIUDAD BOLIVAR	19	SANTA HELENA	CI 69 SUR 74C 30
2007	CT-3904	CIUDAD BOLIVAR	19	SANTO DOMINGO	CI 68B SUR 75H 44 MJ 1
2008	CT-3408	CIUDAD BOLIVAR	19	SANTA HELENA	Sin Especificar
2009	CT-3904	CIUDAD BOLIVAR	19	SANTO DOMINGO	CI 68B SUR 75H 50
2010	CT-3175	CIUDAD BOLIVAR	19	SANTA HELENA	CI 69 SUR 74C 36
2011	CT-3759	CIUDAD BOLIVAR	19	SANTO DOMINGO	CI 68C SUR 75F 30
2012	DI-908	CIUDAD BOLIVAR	19	SAN ANTONIO-MIRADOR	CI 69B SUR 74A 48
2013	CT-3904	CIUDAD BOLIVAR	19	SANTO DOMINGO	CI 68A BIS SUR 75L 15 MJ 1
2014	CT-4824	CIUDAD BOLIVAR	19	SANTA VIVIANA-SECT.VTA.HERMOSA	KR 74 69 B 42 SUR
2015	CT-3904	CIUDAD BOLIVAR	19	SANTO DOMINGO	CI 68B SUR 75H 56
2016	CT-3175	CIUDAD BOLIVAR	19	SANTA HELENA	CI 68C SUR 74C 65

ANEXO 2 ZONAS DE ALTO RIESGO NO MITIGABLE

ID	DOCUMENTO	LocNombre	LocCodigo	BARRIO	DIRECCION
2017	CT-3904	CIUDAD BOLIVAR	19	SANTO DOMINGO	CI 68A BIS SUR 75L 19 MJ 1
2018	CT-3759	CIUDAD BOLIVAR	19	SANTO DOMINGO	CI 68C SUR 75F 36
2019	DI-760	CIUDAD BOLIVAR	19	SAN ANTONIO-MIRADOR	CI 69B SUR 74A 54
2020	CT-3408	CIUDAD BOLIVAR	19	SANTA HELENA	CI 69 SUR 74C 42
2021	CT-3904	CIUDAD BOLIVAR	19	SANTO DOMINGO	CI 68A BIS SUR 75L 23
2022	CT-3759	CIUDAD BOLIVAR	19	SANTO DOMINGO	CI 68C SUR 75F 42 MJ 1
2023	CT-3904	CIUDAD BOLIVAR	19	SANTO DOMINGO	CI 68B SUR 75H 68 MJ 1
2024	CT-3904	CIUDAD BOLIVAR	19	SANTO DOMINGO	CI 68A BIS SUR 75L 27
2025	DI-908	CIUDAD BOLIVAR	19	SANTA HELENA	CI 69 SUR 74C 48
2026	CT-3904	CIUDAD BOLIVAR	19	SANTO DOMINGO	CI 68B SUR 75H 03
2027	CT-3904	CIUDAD BOLIVAR	19	SANTO DOMINGO	CI 68A BIS SUR 75L 31 MJ 1
2028	DI-908	CIUDAD BOLIVAR	19	SANTA HELENA	CI 68C SUR 74C 77
2029	CT-3904	CIUDAD BOLIVAR	19	SANTO DOMINGO	CI 68B SUR 75H 33
2030	DI-1344	CIUDAD BOLIVAR	19	SANTA HELENA	CALLE 69 SUR # 86 - 68
2031	CT-3904	CIUDAD BOLIVAR	19	SANTO DOMINGO	CI 68B SUR 75H 39 MJ 1
2032	CT-3759	CIUDAD BOLIVAR	19	SANTO DOMINGO	CI 68C SUR 75F 15 MJ 1
2033	CT-3904	CIUDAD BOLIVAR	19	SANTO DOMINGO	CI 68C SUR 75H 26
2034	CT-3759	CIUDAD BOLIVAR	19	SANTO DOMINGO	CI 68C SUR 75F 39 MJ 1
2035	CT-3175	CIUDAD BOLIVAR	19	SAN ANTONIO DEL MIRADOR	CI 69A SUR 74C 36
2036	CT-3904	CIUDAD BOLIVAR	19	SANTO DOMINGO	CI 68C SUR 75H 32
2037	CT-3759	CIUDAD BOLIVAR	19	SANTO DOMINGO	CI 69 SUR 75F 10 MJ 1
2038	CT-3759	CIUDAD BOLIVAR	19	SANTO DOMINGO	CI 68C SUR 75F 51 MJ 1
2039	CT-3759	CIUDAD BOLIVAR	19	SANTO DOMINGO	CI 69 SUR 75F 16
2040	CT-3904	CIUDAD BOLIVAR	19	SANTO DOMINGO	CI 68C SUR 75H 44 MJ 1
2041	DI-1344	CIUDAD BOLIVAR	19	SAN ANTONIO-MIRADOR	CI 69B SUR 74F 90
2042	CT-3904	CIUDAD BOLIVAR	19	SANTO DOMINGO	CI 68C SUR 75H 50 MJ 1
2043	CT-3759	CIUDAD BOLIVAR	19	SANTO DOMINGO	CI 69 SUR 75F 28
2044	CT-3904	CIUDAD BOLIVAR	19	SANTO DOMINGO	CI 68B SUR 75L 11 MJ 1
2045	DI-1344	CIUDAD BOLIVAR	19	SANTA HELENA	CI 69A SUR 74C 17
2046	CT-3904	CIUDAD BOLIVAR	19	SANTO DOMINGO	CI 68C SUR 75H 62 MJ 1
2047	CT-3904	CIUDAD BOLIVAR	19	SANTO DOMINGO	CI 68B SUR 75L 19
2048	CT-3904	CIUDAD BOLIVAR	19	SANTO DOMINGO	CI 68B SUR 75L 23 MJ 1
2049	CT-3759	CIUDAD BOLIVAR	19	SANTO DOMINGO	CI 69 SUR 75F 40
2050	CT-3904	CIUDAD BOLIVAR	19	SANTO DOMINGO	CI 68B SUR 75L 27
2051	CT-3904	CIUDAD BOLIVAR	19	SANTO DOMINGO	CI 68C SUR 75H 74
2052	DI-1344	CIUDAD BOLIVAR	19	SANTA HELENA	CI 69A SUR 74C 29
2053	CT-3759	CIUDAD BOLIVAR	19	SANTO DOMINGO	CI 69 SUR 75F 46
2054	CT-3904	CIUDAD BOLIVAR	19	SANTO DOMINGO	CI 68B SUR 75L 31
2055	CT-3904	CIUDAD BOLIVAR	19	SANTO DOMINGO	CI 68B SUR 75L 33
2056	DI-1344	CIUDAD BOLIVAR	19	SAN ANTONIO-MIRADOR	TV 74C 69A 17 SUR
2057	CT-3759	CIUDAD BOLIVAR	19	SANTO DOMINGO	CI 69 SUR 75F 52
2058	DI-1344	CIUDAD BOLIVAR	19	SAN ANTONIO DEL MIRADOR	CI 69A SUR 74C 35
2059	CT-3904	CIUDAD BOLIVAR	19	SANTO DOMINGO	CI 68B SUR 75L 39 MJ 1
2060	CT-3904	CIUDAD BOLIVAR	19	SANTO DOMINGO	CI 68C SUR 75H 13
2061	CT-3904	CIUDAD BOLIVAR	19	SANTO DOMINGO	CI 68B SUR 75L 43
2062	CT-3759	CIUDAD BOLIVAR	19	SANTO DOMINGO	CI 69 SUR 75F 07 MJ 1
2063	CT-3759	CIUDAD BOLIVAR	19	SANTO DOMINGO	CI 69 SUR 75F 58 MJ 1
2064	CT-3904	CIUDAD BOLIVAR	19	SANTO DOMINGO	CI 68C SUR 75H 19
2065	CT-3904	CIUDAD BOLIVAR	19	SANTO DOMINGO	CI 68C SUR 75H 25 MJ 1
2066	CT-3904	CIUDAD BOLIVAR	19	SANTO DOMINGO	KR 75H 68C 09 SUR
2067	CT-3904	CIUDAD BOLIVAR	19	SANTO DOMINGO	CI 68C SUR 75L 08 MJ 1
2068	DI-1344	CIUDAD BOLIVAR	19	SANTA HELENA	CI 69B SUR 74C 18
2069	CT-3759	CIUDAD BOLIVAR	19	SANTO DOMINGO	CI 69 SUR 75F 64 MJ 1
2070	CT-3759	CIUDAD BOLIVAR	19	SANTO DOMINGO	CI 69 SUR 75F 19
2071	CT-3904	CIUDAD BOLIVAR	19	SANTO DOMINGO	CI 68C SUR 75H 31
2072	CT-3904	CIUDAD BOLIVAR	19	SANTO DOMINGO	CI 68C SUR 75L 12
2073	DI-1344	CIUDAD BOLIVAR	19	SAN ANTONIO-MIRADOR	CI 69B SUR 74C 12
2074	CT-3904	CIUDAD BOLIVAR	19	SANTO DOMINGO	CI 68C SUR 75L 16 MJ 1
2075	CT-3904	CIUDAD BOLIVAR	19	SANTO DOMINGO	CI 68C SUR 75H 37 MJ 1
2076	CT-3759	CIUDAD BOLIVAR	19	SANTO DOMINGO	CI 69 SUR 75F 25
2077	CT-3904	CIUDAD BOLIVAR	19	SANTO DOMINGO	CI 68C SUR 75L 20 MJ 1
2078	CT-3904	CIUDAD BOLIVAR	19	SANTO DOMINGO	CI 68C SUR 75H 43 MJ 1
2079	CT-3904	CIUDAD BOLIVAR	19	SANTO DOMINGO	CI 68C SUR 75L 24
2080	CT-3759	CIUDAD BOLIVAR	19	SANTO DOMINGO	CI 69 SUR 75F 31 MJ 1
2081	DI-1344	CIUDAD BOLIVAR	19	SANTA HELENA	CI 69B SUR 74C 30
2082	CT-3904	CIUDAD BOLIVAR	19	SANTO DOMINGO	CI 68C SUR 75L 28
2083	CT-3904	CIUDAD BOLIVAR	19	SANTO DOMINGO	CI 68C SUR 75H 49
2084	CT-3984	CIUDAD BOLIVAR	19	SANTO DOMINGO	CI 69 SUR 75F 37
2085	CT-3904	CIUDAD BOLIVAR	19	SANTO DOMINGO	CI 68C SUR 75L 32
2086	CT-3904	CIUDAD BOLIVAR	19	SANTO DOMINGO	CI 68C SUR 75H 55
2087	DI-1344	CIUDAD BOLIVAR	19	SAN ANTONIO DEL MIRADOR	CI 69B SUR 74C 36
2088	CT-3759	CIUDAD BOLIVAR	19	SANTO DOMINGO	CI 69 SUR 75F 43 MJ 1

ANEXO 2 ZONAS DE ALTO RIESGO NO MITIGABLE

ID	DOCUMENTO	LocNombre	LocCodigo	BARRIO	DIRECCION
2089	CT-3904	CIUDAD BOLIVAR	19	SANTO DOMINGO	CI 69 SUR 75H 12
2090	CT-3904	CIUDAD BOLIVAR	19	SANTO DOMINGO	CI 68C SUR 75H 67 MJ 1
2091	CT-3759	CIUDAD BOLIVAR	19	SANTO DOMINGO	CI 69 SUR 75F 49
2092	CT-3759	CIUDAD BOLIVAR	19	SANTO DOMINGO	CI 69A SUR 75F 14
2093	CT-3904	CIUDAD BOLIVAR	19	SANTO DOMINGO	CI 68C SUR 75H 71
2094	CT-3904	CIUDAD BOLIVAR	19	SANTO DOMINGO	KR 75H 68C 21 SUR
2095	CT-3759	CIUDAD BOLIVAR	19	SANTO DOMINGO	CI 69 SUR 75F 55 MJ 1
2096	CT-3904	CIUDAD BOLIVAR	19	SANTO DOMINGO	CI 69 SUR 75H 30 MJ 1
2097	CT-3904	CIUDAD BOLIVAR	19	SANTO DOMINGO	KR 75L 68C 04 SUR
2098	CT-3904	CIUDAD BOLIVAR	19	SANTO DOMINGO	CI 69 SUR 75H 36 MJ 1
2099	CT-3904	CIUDAD BOLIVAR	19	SANTO DOMINGO	CI 69 SUR 75H 42 MJ 1
2100	CT-3759	CIUDAD BOLIVAR	19	SANTO DOMINGO	CI 69A SUR 75F 32
2101	CT-3904	CIUDAD BOLIVAR	19	SANTO DOMINGO	CI 69 SUR 75H 48 MJ 1
2102	CT-3759	CIUDAD BOLIVAR	19	SANTO DOMINGO	CI 69A SUR 75F 38
2103	CT-3904	CIUDAD BOLIVAR	19	SANTO DOMINGO	CI 69 SUR 75H 54 MJ 1
2104	CT-3759	CIUDAD BOLIVAR	19	SANTO DOMINGO	KR 75H 69 10 SUR
2105	CT-3904	CIUDAD BOLIVAR	19	SANTO DOMINGO	CI 68C SUR 75L 05
2106	CT-3759	CIUDAD BOLIVAR	19	SANTO DOMINGO	CI 69A SUR 75F 44 MJ 1
2107	CT-3904	CIUDAD BOLIVAR	19	SANTO DOMINGO	KR 75H 69 03 SUR
2108	CT-3904	CIUDAD BOLIVAR	19	SANTO DOMINGO	CI 69 SUR 75H 66
2109	CT-3759	CIUDAD BOLIVAR	19	SANTO DOMINGO	CI 69A SUR 75F 50 MJ 1
2110	CT-3904	CIUDAD BOLIVAR	19	SANTO DOMINGO	CI 68C SUR 75L 11
2111	CT-3904	CIUDAD BOLIVAR	19	SANTO DOMINGO	CI 69 SUR 75H 70
2112	CT-3759	CIUDAD BOLIVAR	19	SANTO DOMINGO	CI 69A SUR 75F 56 MJ 1
2113	CT-3904	CIUDAD BOLIVAR	19	SANTO DOMINGO	CI 69 SUR 75H 11
2114	CT-3904	CIUDAD BOLIVAR	19	SANTO DOMINGO	CI 68C SUR 75L 19 MJ 1
2115	CT-3759	CIUDAD BOLIVAR	19	SANTO DOMINGO	KR 75H 69 16 SUR MJ 1
2116	CT-3904	CIUDAD BOLIVAR	19	SANTO DOMINGO	CI 69 SUR 75H 17 MJ 1
2117	CT-3904	CIUDAD BOLIVAR	19	SANTO DOMINGO	CI 69 SUR 75H 82 MJ 1
2118	CT-3904	CIUDAD BOLIVAR	19	SANTO DOMINGO	CI 68C SUR 75L 23
2119	CT-3904	CIUDAD BOLIVAR	19	SANTO DOMINGO	KR 75H 69 09 SUR MJ 1
2120	CT-3904	CIUDAD BOLIVAR	19	SANTO DOMINGO	CI 69 SUR 75H 23
2121	CT-3904	CIUDAD BOLIVAR	19	SANTO DOMINGO	CI 69 SUR 75H 90 MJ 1
2122	CT-3759	CIUDAD BOLIVAR	19	SANTO DOMINGO	CI 69A SUR 75F 09 MJ 1
2123	CT-3904	CIUDAD BOLIVAR	19	SANTO DOMINGO	CI 68C SUR 75L 27 MJ 1
2124	CT-5880	CIUDAD BOLIVAR	19	SIERRA MORENA	KR 74 69 F 36 SUR
2125	CT-3904	CIUDAD BOLIVAR	19	SANTO DOMINGO	CI 69 SUR 75H 29
2126	CT-3904	CIUDAD BOLIVAR	19	SANTO DOMINGO	CI 68C SUR 75L 29
2127	CT-3759	CIUDAD BOLIVAR	19	SANTO DOMINGO	CI 69A SUR 75F 15
2128	CT-3904	CIUDAD BOLIVAR	19	SANTO DOMINGO	CI 69 SUR 75H 35
2129	CT-3759	CIUDAD BOLIVAR	19	SANTO DOMINGO	KR 75H 69 22 SUR MJ 1
2130	CT-3759	CIUDAD BOLIVAR	19	SANTO DOMINGO	CI 69A SUR 75F 21
2131	CT-3904	CIUDAD BOLIVAR	19	SANTO DOMINGO	CI 69 SUR 75L 10
2132	CT-3904	CIUDAD BOLIVAR	19	SANTO DOMINGO	KR 75H 69 15 SUR MJ 1
2133	CT-3759	CIUDAD BOLIVAR	19	SANTO DOMINGO	CI 69A SUR 75F 27 MJ 1
2134	CT-5880	CIUDAD BOLIVAR	19	SIERRA MORENA	KR 74 69 F 40 SUR
2135	CT-3904	CIUDAD BOLIVAR	19	SANTO DOMINGO	CI 69 SUR 75L 18 MJ 1
2136	CT-3904	CIUDAD BOLIVAR	19	SANTO DOMINGO	CI 69A SUR 75H 40
2137	CT-5880	CIUDAD BOLIVAR	19	SIERRA MORENA	KR 74 69 F 48 SUR
2138	CT-3904	CIUDAD BOLIVAR	19	SANTO DOMINGO	CI 69 SUR 75H 47 MJ 1
2139	CT-3904	CIUDAD BOLIVAR	19	SANTO DOMINGO	CI 69 SUR 75L 14 MJ 1
2140	CT-3759	CIUDAD BOLIVAR	19	SANTO DOMINGO	CI 69A SUR 75F 33 MJ 1
2141	CT-3904	CIUDAD BOLIVAR	19	SANTO DOMINGO	CI 69 SUR 75H 59
2142	CT-3759	CIUDAD BOLIVAR	19	SANTO DOMINGO	CI 69A SUR 75F 39 MJ 1
2143	CT-3904	CIUDAD BOLIVAR	19	SANTO DOMINGO	CI 69 SUR 75L 22
2144	CT-3904	CIUDAD BOLIVAR	19	SANTO DOMINGO	KR 75H 69 21 SUR MJ 1
2145	CT-3904	CIUDAD BOLIVAR	19	SANTO DOMINGO	CI 69 SUR 75H 65
2146	CT-3759	CIUDAD BOLIVAR	19	SANTO DOMINGO	CI 69B SUR 75F 10
2147	CT-3904	CIUDAD BOLIVAR	19	SANTO DOMINGO	CI 69 SUR 75L 26
2148	CT-5880	CIUDAD BOLIVAR	19	SIERRA MORENA	KR 74 69F 44 SUR
2149	CT-3904	CIUDAD BOLIVAR	19	SANTO DOMINGO	CI 69 SUR 75H 71
2150	CT-3904	CIUDAD BOLIVAR	19	SANTO DOMINGO	CI 69A SUR 75H 28
2151	CT-3759	CIUDAD BOLIVAR	19	SANTO DOMINGO	CI 69B SUR 75F 16
2152	CT-3759	CIUDAD BOLIVAR	19	SANTO DOMINGO	CI 69A SUR 75F 51
2153	CT-3759	CIUDAD BOLIVAR	19	SANTO DOMINGO	CI 69B SUR 75F 22
2154	CT-3904	CIUDAD BOLIVAR	19	SANTO DOMINGO	CI 69 SUR 75H 87 MJ
2155	CT-3759	CIUDAD BOLIVAR	19	SANTO DOMINGO	CI 69A SUR 75F 63 MJ 1
2156	CT-3759	CIUDAD BOLIVAR	19	SANTO DOMINGO	CI 69B SUR 75F 24
2157	CT-3904	CIUDAD BOLIVAR	19	SANTO DOMINGO	CI 69 SUR 75H 91
2158	CT-3759	CIUDAD BOLIVAR	19	SANTO DOMINGO	CI 69B SUR 75F 40
2159	CT-3904	CIUDAD BOLIVAR	19	SANTO DOMINGO	CI 69A SUR 75H 64 MJ 1
2160	CT-3904	CIUDAD BOLIVAR	19	SANTO DOMINGO	KR 75H 69A 03 SUR

ANEXO 2 ZONAS DE ALTO RIESGO NO MITIGABLE

ID	DOCUMENTO	LocNombre	LocCodigo	BARRIO	DIRECCION
2161	CT-3759	CIUDAD BOLIVAR	19	SANTO DOMINGO	CI 69B SUR 75F 46
2162	CT-3904	CIUDAD BOLIVAR	19	SANTO DOMINGO	CI 69A SUR 75H 70 MJ 1
2163	CT-3759	CIUDAD BOLIVAR	19	SANTO DOMINGO	CI 69B SUR 75F 52 MJ 1
2164	CT-3904	CIUDAD BOLIVAR	19	SANTO DOMINGO	CI 69A SUR 75H 76
2165	CT-3904	CIUDAD BOLIVAR	19	SANTO DOMINGO	CI 69A SUR 75H 11 MJ 1
2166	CT-3759	CIUDAD BOLIVAR	19	SANTO DOMINGO	CI 69B SUR 75F 58 MJ 1
2167	CT-3904	CIUDAD BOLIVAR	19	SANTO DOMINGO	CI 69A SUR 75H 82 MJ 1
2168	CT-3904	CIUDAD BOLIVAR	19	SANTO DOMINGO	CI 69A SUR 75H 17
2169	CT-3759	CIUDAD BOLIVAR	19	SANTO DOMINGO	CI 69B SUR 75F 64 MJ 1
2170	CT-3904	CIUDAD BOLIVAR	19	SANTO DOMINGO	CI 69A SUR 75H 86 MJ 1
2171	CT-3904	CIUDAD BOLIVAR	19	SANTO DOMINGO	CI 69A SUR 75H 23 MJ 1
2172	CT-5880	CIUDAD BOLIVAR	19	SIERRA MORENA	KR 74 69 F 58 SUR
2173	CT-3904	CIUDAD BOLIVAR	19	SANTO DOMINGO	CI 69A SUR 75H 29 MJ 1
2174	CT-3904	CIUDAD BOLIVAR	19	SANTO DOMINGO	CI 69A SUR 75H 47 MJ 1
2175	CT-3904	CIUDAD BOLIVAR	19	SANTO DOMINGO	CI 69B SUR 75H 10 MJ 1
2176	CT-3904	CIUDAD BOLIVAR	19	SANTO DOMINGO	CI 69B SUR 75H 16
2177	CT-3904	CIUDAD BOLIVAR	19	SANTO DOMINGO	CI 69A SUR 75H 59 MJ 1
2178	CT-5880	CIUDAD BOLIVAR	19	SIERRA MORENA	KR 74 69F 64 SUR
2179	CT-3904	CIUDAD BOLIVAR	19	SANTO DOMINGO	KR 75H 69A 21 SUR MJ 1
2180	CT-3904	CIUDAD BOLIVAR	19	SANTO DOMINGO	CI 69B SUR 75H 22 MJ 1
2181	CT-3904	CIUDAD BOLIVAR	19	SANTO DOMINGO	CI 69A SUR 75H 65
2182	CT-3904	CIUDAD BOLIVAR	19	SANTO DOMINGO	CI 69B SUR 75H 28
2183	CT-3904	CIUDAD BOLIVAR	19	SANTO DOMINGO	CI 69A SUR 75H 77
2184	CT-5880	CIUDAD BOLIVAR	19	SIERRA MORENA	KR 74 69 F 68 SUR
2185	CT-3904	CIUDAD BOLIVAR	19	SANTO DOMINGO	CI 69B SUR 75H 46
2186	CT-3904	CIUDAD BOLIVAR	19	SANTO DOMINGO	CI 69B SUR 75H 58 MJ 1
2187	CT-3904	CIUDAD BOLIVAR	19	SANTO DOMINGO	CI 69A SUR 75H 95 MJ 1
2188	CT-5880	CIUDAD BOLIVAR	19	SIERRA MORENA	KR 74 69 F 72 SUR
2189	CT-3408	CIUDAD BOLIVAR	19	SANTA VIVIANA	DG 75 SUR 74A 11
2190	CT-3904	CIUDAD BOLIVAR	19	SANTO DOMINGO	CI 69B SUR 75H 64
2191	CT-3904	CIUDAD BOLIVAR	19	SANTO DOMINGO	CI 69B SUR 75H 70
2192	CT-3408	CIUDAD BOLIVAR	19	SANTA VIVIANA	DG 75 SUR 74 61
2193	CT-3408	CIUDAD BOLIVAR	19	SANTA VIVIANA	DG 75 SUR 74 57
2194	CT-3904	CIUDAD BOLIVAR	19	SANTO DOMINGO	CI 69B SUR 75H 76
2195	CT-3408	CIUDAD BOLIVAR	19	SANTA VIVIANA	DG 75 SUR 74 53
2196	CT-5880	CIUDAD BOLIVAR	19	SIERRA MORENA	KR 74 69 F 76 SUR
2197	CT-3904	CIUDAD BOLIVAR	19	SANTO DOMINGO	CI 68B SUR 75H 82 MJ 1
2198	CT-3904	CIUDAD BOLIVAR	19	SANTO DOMINGO	CI 69B SUR 75H 86
2199	CT-3904	CIUDAD BOLIVAR	19	SANTO DOMINGO	CI 69B SUR 75H 90 MJ 1
2200	CT-5880	CIUDAD BOLIVAR	19	SIERRA MORENA	KR 74 69 F 80 SUR
2201	CT-3904	CIUDAD BOLIVAR	19	SANTO DOMINGO	CI 69B SUR 75H 94 MJ
2202	CT-3412	CIUDAD BOLIVAR	19	SANTA VIVIANA	DG 75A SUR 74 68
2203	CT-3408	CIUDAD BOLIVAR	19	SANTA VIVIANA	DG 75A SUR 74 64
2204	CT-3904	CIUDAD BOLIVAR	19	SANTO DOMINGO	CI 69B SUR 75H 98
2205	CT-3408	CIUDAD BOLIVAR	19	SANTA VIVIANA	DG 75A SUR 74 60
2206	CT-3408	CIUDAD BOLIVAR	19	SANTA VIVIANA	DG 75A SUR 74 56
2207	CT-3408	CIUDAD BOLIVAR	19	SANTA VIVIANA	DG 75A SUR 74 50
2208	CT-3423	CIUDAD BOLIVAR	19	SIERRA MORENA	CALLE 79A # 78 - 28 SUR
2209	CT-3423	CIUDAD BOLIVAR	19	SIERRA MORENA	Sin Especificar
2210	CT-3773	CIUDAD BOLIVAR	19	SIERRA MORENA	Sin Especificar
2211	CT-3423	CIUDAD BOLIVAR	19	SIERRA MORENA	Sin Especificar
2212	CT-5880	CIUDAD BOLIVAR	19	SIERRA MORENA	DG 75A SUR 74 15
2213	CT-5880	CIUDAD BOLIVAR	19	SIERRA MORENA	DG 75 A SUR 74 09
2214	CT-3904	CIUDAD BOLIVAR	19	SANTO DOMINGO	CI 69A SUR 75H 87 MJ 1
2215	CT-3904	CIUDAD BOLIVAR	19	SANTO DOMINGO	CALLE 68C SUR # 75L
2216	DI-1344	CIUDAD BOLIVAR	19	SAN ANTONIO-MIRADOR	TV 74C 67A 05 SUR
2217	DI-1344	CIUDAD BOLIVAR	19	SAN ANTONIO-MIRADOR	TV 74C 67A 11 SUR
2218	DI-1344	CIUDAD BOLIVAR	19	SAN ANTONIO-MIRADOR	TV 74C 67A 17 SUR
2219	DI-908	CIUDAD BOLIVAR	19	SAN ANTONIO-MIRADOR	TV 74C 68 05 SUR
2220	DI-908	CIUDAD BOLIVAR	19	SAN ANTONIO-MIRADOR	TV 74C 68 11 SUR
2221	DI-908	CIUDAD BOLIVAR	19	SAN ANTONIO-MIRADOR	Vivienda # 110
2222	CT-3929	CIUDAD BOLIVAR	19	LA SUREÑA	Sin Especificar
2223	DI-908	CIUDAD BOLIVAR	19	SAN ANTONIO-MIRADOR	TV 74C 68 23 SUR
2224	DI-908	CIUDAD BOLIVAR	19	SAN ANTONIO-MIRADOR	CARRERA 18 H # 69 G - 09 SUR
2225	DI-908	CIUDAD BOLIVAR	19	SAN ANTONIO-MIRADOR	Sin Especificar
2226	DI-908	CIUDAD BOLIVAR	19	SAN ANTONIO-MIRADOR	TV 74C 68A 17 SUR
2227	DI-908	CIUDAD BOLIVAR	19	SAN ANTONIO-MIRADOR	TV 74C 68A 23 SUR
2228	CT-3412	CIUDAD BOLIVAR	19	SAN ANTONIO-MIRADOR	TV 74C 68A 35 SUR
2229	CT-3408	CIUDAD BOLIVAR	19	SAN ANTONIO-MIRADOR	TV 74C 68A 47 SUR
2230	CT-3412	CIUDAD BOLIVAR	19	SAN ANTONIO-MIRADOR	CARRERA 86 # 68A - 23 SUR
2231	CT-3412	CIUDAD BOLIVAR	19	SAN ANTONIO-MIRADOR	TV 74C 68B 11 SUR
2232	DI-908	CIUDAD BOLIVAR	19	SAN ANTONIO-MIRADOR	TV 74C 68C 11 SUR

ANEXO 2 ZONAS DE ALTO RIESGO NO MITIGABLE

[illegible]

ANEXO 2 ZONAS DE ALTO RIESGO NO MITIGABLE

ID	DOCUMENTO	LocNombre	LocCodigo	BARRIO	DIRECCION
2305	CT-3165	CIUDAD BOLIVAR	19	SANTA VIVIANA-SECT.VTA.HERMOSA	Sin Especificar
2306	CT-3165	CIUDAD BOLIVAR	19	SANTA VIVIANA-SECT.VTA.HERMOSA	Sin Especificar
2307	CT-3412	CIUDAD BOLIVAR	19	SANTA VIVIANA-SECT.VTA.HERMOSA	Sin Especificar
2308	CT-3423	CIUDAD BOLIVAR	19	SANTA VIVIANA-SECT.VTA.HERMOSA	Sin Especificar
2309	CT-3165	CIUDAD BOLIVAR	19	SANTA VIVIANA-SECT.VTA.HERMOSA	Sin Especificar
2310	CT-3412	CIUDAD BOLIVAR	19	SANTA VIVIANA-SECT.VTA.HERMOSA	Sin Especificar
2311	CT-3165	CIUDAD BOLIVAR	19	SANTA VIVIANA-SECT.VTA.HERMOSA	Sin Especificar
2312	CT-3165	CIUDAD BOLIVAR	19	SANTA VIVIANA-SECT.VTA.HERMOSA	Sin Especificar
2313	CT-3423	CIUDAD BOLIVAR	19	SANTA VIVIANA-SECT.VTA.HERMOSA	Sin Especificar
2314	CT-3165	CIUDAD BOLIVAR	19	SANTA VIVIANA-SECT.VTA.HERMOSA	Sin Especificar
2315	CT-3165	CIUDAD BOLIVAR	19	SANTA VIVIANA-SECT.VTA.HERMOSA	Sin Especificar
2316	CT-3423	CIUDAD BOLIVAR	19	SANTA VIVIANA-SECT.VTA.HERMOSA	Sin Especificar
2317	CT-3165	CIUDAD BOLIVAR	19	SANTA VIVIANA-SECT.VTA.HERMOSA	Sin Especificar
2318	CT-3165	CIUDAD BOLIVAR	19	SANTA VIVIANA-SECT.VTA.HERMOSA	Sin Especificar
2319	CT-3423	CIUDAD BOLIVAR	19	SANTA VIVIANA-SECT.VTA.HERMOSA	Sin Especificar
2320	CT-3165	CIUDAD BOLIVAR	19	SANTA VIVIANA-SECT.VTA.HERMOSA	Sin Especificar
2321	CT-3165	CIUDAD BOLIVAR	19	SANTA VIVIANA-SECT.VTA.HERMOSA	Sin Especificar
2322	CT-3165	CIUDAD BOLIVAR	19	SANTA VIVIANA-SECT.VTA.HERMOSA	Sin Especificar
2323	CT-3165	CIUDAD BOLIVAR	19	SANTA VIVIANA-SECT.VTA.HERMOSA	Sin Especificar
2324	CT-3165	CIUDAD BOLIVAR	19	SANTA VIVIANA-SECT.VTA.HERMOSA	Sin Especificar
2325	CT-3904	CIUDAD BOLIVAR	19	SANTO DOMINGO	CALLE 68 A SUR # 75L-03
2326	CT-3904	CIUDAD BOLIVAR	19	SANTO DOMINGO	Sin Especificar
2327	CT-3759	CIUDAD BOLIVAR	19	SANTO DOMINGO	CARRERA 75 # 75 - 11
2328	CT-3759	CIUDAD BOLIVAR	19	SANTO DOMINGO	CALLE 68 Bis SUR # 75 F - 10
2329	CT-3759	CIUDAD BOLIVAR	19	SANTO DOMINGO	CALLE 68 Bis SUR # 75 F - 10
2330	CT-3759	CIUDAD BOLIVAR	19	SANTO DOMINGO	CALLE 67 SUR # 75 H - 49
2331	CT-3423	CIUDAD BOLIVAR	19	SANTA HELENA	CALLE 68 C SUR # 86 - 41
2332	CT-3412	CIUDAD BOLIVAR	19	SANTA HELENA	CALLE 68 C SUR # 86 - 41
2333	DI-1344	CIUDAD BOLIVAR	19	LA SUREÑA	Sin Especificar
2334	CT-3929	CIUDAD BOLIVAR	19	LA SUREÑA	DG 67B SUR 73H 50
2335	CT-3929	CIUDAD BOLIVAR	19	LA SUREÑA	DG 67B SUR 73H 50
2336	CT-3929	CIUDAD BOLIVAR	19	LA SUREÑA	Sin Especificar
2337	CT-3929	CIUDAD BOLIVAR	19	LA SUREÑA	Sin Especificar
2338	CT-3929	CIUDAD BOLIVAR	19	LA SUREÑA	Sin Especificar
2339	CT-3929	CIUDAD BOLIVAR	19	LA SUREÑA	Sin Especificar
2340	CT-3929	CIUDAD BOLIVAR	19	LA SUREÑA	Sin Especificar
2341	CT-3736	CIUDAD BOLIVAR	19	ESPINO III SECTOR	Kr 73 No. 67A-65 Sur
2342	CT-3725	CIUDAD BOLIVAR	19	ESPINO III SECTOR	Manzana 26 Lote 2
2343	DI-1344	CIUDAD BOLIVAR	19	LA SUREÑA	CARRERA 83 No 67-11 SUR
2344	DI-1344	CIUDAD BOLIVAR	19	LA SUREÑA	CALLE 68 A SUR # 83 A - 04
2345	DI-1344	CIUDAD BOLIVAR	19	LA SUREÑA	DG 68 SUR 73K 28
2346	DI-908	CIUDAD BOLIVAR	19	SAN ANTONIO-MIRADOR	Cl 68 Sur No.84-58
2347	DI-908	CIUDAD BOLIVAR	19	SAN ANTONIO-MIRADOR	Cl 68 Sur No.84-58 - Int. 1
2348	CT-3759	CIUDAD BOLIVAR	19	SANTO DOMINGO	Cl 68 Sur No. 75F-09
2349	DI-908	CIUDAD BOLIVAR	19	SAN ANTONIO-MIRADOR	Manzana 15, Lote 15
2350	CT-4029	CIUDAD BOLIVAR	19	SANTA VIVIANA-SECT.VTA.HERMOSA	KR 74 69 F 03 SUR
2351	CT-4029	CIUDAD BOLIVAR	19	SANTA VIVIANA-SECT.VTA.HERMOSA	KR 74 69 F 11 SUR
2352	CT-3423	CIUDAD BOLIVAR	19	SANTA VIVIANA-SECT.VTA.HERMOSA	Manzana 9 Lote 4
2353	CT-3423	CIUDAD BOLIVAR	19	SANTA VIVIANA-SECT.VTA.HERMOSA	Manzana 9 Lote 5
2354	CT-4029	CIUDAD BOLIVAR	19	SANTA VIVIANA-SECT.VTA.HERMOSA	KR 74 69 F 19 SUR
2355	CT-3423	CIUDAD BOLIVAR	19	SANTA VIVIANA-SECT.VTA.HERMOSA	Manzana 9 Lote 7
2356	CT-4029	CIUDAD BOLIVAR	19	SANTA VIVIANA-SECT.VTA.HERMOSA	KR 74 69 F 23 SUR
2357	CT-3423	CIUDAD BOLIVAR	19	SANTA VIVIANA-SECT.VTA.HERMOSA	Manzana 9 Lote 9
2358	CT-4824	CIUDAD BOLIVAR	19	SANTA VIVIANA-SECT.VTA.HERMOSA	KR 74 69 F 27 SUR
2359	CT-3931	CIUDAD BOLIVAR	19	SANTA VIVIANA-SECT.VTA.HERMOSA	Sin Especificar
2360	CT-5880	CIUDAD BOLIVAR	19	SANTA VIVIANA-SECT.VTA.HERMOSA	CARRERA 74 # 69F - 31 SUR
2361	CT-3931	CIUDAD BOLIVAR	19	SANTA VIVIANA-SECT.VTA.HERMOSA	Sin Especificar
2362	CT-5880	CIUDAD BOLIVAR	19	SANTA VIVIANA-SECT.VTA.HERMOSA	KR 74 69 F 35 SUR
2363	CT-3931	CIUDAD BOLIVAR	19	SANTA VIVIANA-SECT.VTA.HERMOSA	Sin Especificar
2364	CT-5880	CIUDAD BOLIVAR	19	SANTA VIVIANA-SECT.VTA.HERMOSA	KR 74 69 F 39 SUR
2365	CT-3931	CIUDAD BOLIVAR	19	SANTA VIVIANA-SECT.VTA.HERMOSA	Sin Especificar
2366	CT-5880	CIUDAD BOLIVAR	19	SANTA VIVIANA-SECT.VTA.HERMOSA	KR 74 69 F - 43 SUR
2367	CT-3931	CIUDAD BOLIVAR	19	SANTA VIVIANA-SECT.VTA.HERMOSA	Sin Especificar
2368	CT-5880	CIUDAD BOLIVAR	19	SIERRA MORENA	KR 74 69 F 47 SUR
2369	CT-3931	CIUDAD BOLIVAR	19	SANTA VIVIANA-SECT.VTA.HERMOSA	Sin Especificar
2370	CT-5880	CIUDAD BOLIVAR	19	SIERRA MORENA	KR 74 69 F 51 SUR
2371	CT-3931	CIUDAD BOLIVAR	19	SANTA VIVIANA-SECT.VTA.HERMOSA	Sin Especificar
2372	CT-5880	CIUDAD BOLIVAR	19	SIERRA MORENA	CARRERA 74 # 69 F - 55 SUR
2373	CT-3931	CIUDAD BOLIVAR	19	SIERRA MORENA	Sin Especificar
2374	CT-5880	CIUDAD BOLIVAR	19	SIERRA MORENA	Kr 74 No. 69F - 59 Sur
2375	CT-3931	CIUDAD BOLIVAR	19	SIERRA MORENA	Sin Especificar
2376	CT-3736	CIUDAD BOLIVAR	19	ESPINO III SECTOR	Manzana 24 Lote 3

ANEXO 2 ZONAS DE ALTO RIESGO NO MITIGABLE

ID	DOCUMENTO	LocNombre	LocCodigo	BARRIO	DIRECCION
2377	CT-3736	CIUDAD BOLIVAR	19	ESPINO III SECTOR	Manzana 24 Lote 4
2378	CT-3736	CIUDAD BOLIVAR	19	ESPINO III SECTOR	Manzana 27 Lote 5
2379	CT-3725	CIUDAD BOLIVAR	19	ESPINO III SECTOR	Dg 66A Sur No. 74-24
2380	CT-3736	CIUDAD BOLIVAR	19	ESPINO I	Tv 89A No. 56A-15
2381	CT-3725	CIUDAD BOLIVAR	19	ESPINO I	Tv 89 No. 56A-09 Sur
2382	CT-3736	CIUDAD BOLIVAR	19	ESPINO I	CI 56A No. 89A-08
2383	CT-3736	CIUDAD BOLIVAR	19	ESPINO I	Manzana 66 Lote 2
2384	CT-3736	CIUDAD BOLIVAR	19	ESPINO I	CI 56 No. 89A-05
2385	CT-3736	CIUDAD BOLIVAR	19	ESPINO I	CI 56 No. 89A-09
2386	CT-3736	CIUDAD BOLIVAR	19	ESPINO I	Manzana 66 Lote 1
2387	CT-3735	CIUDAD BOLIVAR	19	ESPINO I	CI. 57A Sur No. 88-17
2388	DI-908	CIUDAD BOLIVAR	19	SANTA HELENA	CI 68A BIS SUR 74C 66
2389	CT-3412	CIUDAD BOLIVAR	19	SANTA VIVIANA	KR 74H 69B 08 SUR
2390	CT-3773	CIUDAD BOLIVAR	19	SANTA VIVIANA	KR 75 69B 14 SUR
2391	CT-3412	CIUDAD BOLIVAR	19	SANTA VIVIANA	KR 74F 74 03 SUR
2392	CT-3412	CIUDAD BOLIVAR	19	SANTA VIVIANA	KR 74H 69B 12 SUR
2393	CT-3773	CIUDAD BOLIVAR	19	SANTA VIVIANA	KR 74H 69B 15 SUR
2394	CT-3412	CIUDAD BOLIVAR	19	SANTA VIVIANA	KR 74H 69B 16 SUR
2395	CT-3773	CIUDAD BOLIVAR	19	SANTA VIVIANA	KR 75 69B 19 SUR
2396	CT-3773	CIUDAD BOLIVAR	19	SANTA VIVIANA	KR 75 69B 16 SUR
2397	CT-3412	CIUDAD BOLIVAR	19	SANTA VIVIANA	KR 74F 74 15 SUR
2398	CT-3773	CIUDAD BOLIVAR	19	SANTA VIVIANA	KR 75 69B 28 SUR
2399	CT-3773	CIUDAD BOLIVAR	19	SANTA VIVIANA	KR 74H 69B 19 SUR
2400	CT-3773	CIUDAD BOLIVAR	19	SANTA VIVIANA	TV 75F 69B 04 SUR
2401	CT-3412	CIUDAD BOLIVAR	19	SANTA VIVIANA	KR 74F 74 16 SUR
2402	CT-3773	CIUDAD BOLIVAR	19	SANTA VIVIANA	KR 75 69B 23 SUR IN 1
2403	CT-3773	CIUDAD BOLIVAR	19	SANTA VIVIANA	KR 74H 69B 23 SUR
2404	CT-3412	CIUDAD BOLIVAR	19	SANTA VIVIANA	KR 74H 69B 24 SUR
2405	CT-3773	CIUDAD BOLIVAR	19	SANTA VIVIANA	TV 75F 69B 10 SUR IN 1
2406	CT-3773	CIUDAD BOLIVAR	19	SANTA VIVIANA	KR 75 69B 27 SUR IN 1
2407	CT-3412	CIUDAD BOLIVAR	19	SANTA VIVIANA	KR 74F 74 20 SUR
2408	CT-3412	CIUDAD BOLIVAR	19	SANTA VIVIANA	KR 74F 74 27 SUR
2409	CT-3773	CIUDAD BOLIVAR	19	SANTA VIVIANA	KR 74H 75 09 SUR IN 1
2410	CT-3773	CIUDAD BOLIVAR	19	SANTA VIVIANA	TV 75F 69B 16 SUR
2411	CT-3903	CIUDAD BOLIVAR	19	SANTA VIVIANA	KR 74H 75 08 SUR
2412	CT-3773	CIUDAD BOLIVAR	19	SANTA VIVIANA	KR 75 69B 32 SUR IN 1
2413	CT-3773	CIUDAD BOLIVAR	19	SANTA VIVIANA	KR 75 69B 33 SUR IN 1
2414	CT-3773	CIUDAD BOLIVAR	19	SANTA VIVIANA	KR 74H 75 15 SUR
2415	CT-3773	CIUDAD BOLIVAR	19	SANTA VIVIANA	CALLE 69 B SUR # 75 F - 11
2416	CT-3773	CIUDAD BOLIVAR	19	SANTA VIVIANA	KR 75 69B 39 SUR IN 1
2417	CT-3773	CIUDAD BOLIVAR	19	SANTA VIVIANA	KR 75 69B 36 SUR
2418	CT-3773	CIUDAD BOLIVAR	19	SANTA VIVIANA	KR 74H 75 19 SUR IN 1
2419	CT-3903	CIUDAD BOLIVAR	19	SANTA VIVIANA	KR 74F 75 04 SUR
2420	CT-3773	CIUDAD BOLIVAR	19	SANTA VIVIANA	DG 75A SUR 75 14
2421	CT-3903	CIUDAD BOLIVAR	19	SANTA VIVIANA	KR 74H 75 20 SUR
2422	CT-3773	CIUDAD BOLIVAR	19	SANTA VIVIANA	KR 75 69B 40 SUR
2423	CT-3773	CIUDAD BOLIVAR	19	SANTA VIVIANA	CI 69B SUR 75F 17
2424	CT-3773	CIUDAD BOLIVAR	19	SANTA VIVIANA	TRANSVERSAL 75 # 75 A - 09 SUR
2425	CT-3773	CIUDAD BOLIVAR	19	SANTA VIVIANA	KR 74H 75 23 SUR
2426	CT-3903	CIUDAD BOLIVAR	19	SANTA VIVIANA	KR 74H 75 26 SUR IN 1
2427	CT-3903	CIUDAD BOLIVAR	19	SANTA VIVIANA	KR 74F 75 08 SUR IN 1
2428	CT-3773	CIUDAD BOLIVAR	19	SANTA VIVIANA	KR 75 69B 46 SUR IN 1
2429	CT-3773	CIUDAD BOLIVAR	19	SANTA VIVIANA	KR 75 69B 49 SUR
2430	CT-3903	CIUDAD BOLIVAR	19	SANTA VIVIANA	KR 74F 75 23 SUR
2431	CT-3903	CIUDAD BOLIVAR	19	SANTA VIVIANA	KR 74D 75 09 SUR
2432	CT-3773	CIUDAD BOLIVAR	19	SANTA VIVIANA	KR 74H 75 27 SUR
2433	CT-3408	CIUDAD BOLIVAR	19	SANTA VIVIANA	DG 75 SUR 74A 47
2434	CT-3408	CIUDAD BOLIVAR	19	SANTA VIVIANA	DG 75 SUR 74A 41
2435	CT-3773	CIUDAD BOLIVAR	19	SANTA VIVIANA	DG 75B SUR 75F 20
2436	CT-3903	CIUDAD BOLIVAR	19	SANTA VIVIANA	KR 74D 75 21 SUR
2437	CT-3773	CIUDAD BOLIVAR	19	SANTA VIVIANA	KR 74H 75 37 SUR
2438	CT-3903	CIUDAD BOLIVAR	19	SANTA VIVIANA	CI 69B SUR 75H 23
2439	CT-3903	CIUDAD BOLIVAR	19	SANTA VIVIANA	TV 75G 75B 07 SUR
2440	CT-3408	CIUDAD BOLIVAR	19	SANTA VIVIANA	DG 75A SUR 74 92
2441	CT-3773	CIUDAD BOLIVAR	19	SANTA VIVIANA	DG 75B SUR 75A 36 IN 1
2442	CT-3773	CIUDAD BOLIVAR	19	SANTA VIVIANA	DG 75B SUR 75A 30 IN 1
2443	CT-3408	CIUDAD BOLIVAR	19	SANTA VIVIANA	DG 75A SUR 74 80
2444	CT-3903	CIUDAD BOLIVAR	19	SANTA VIVIANA	TV 75H 69B 18 SUR
2445	CT-3773	CIUDAD BOLIVAR	19	SANTA VIVIANA	KR 75 75A 09 SUR
2446	CT-3773	CIUDAD BOLIVAR	19	SANTA VIVIANA	DG 75B SUR 75A 26 IN 1
2447	CT-3903	CIUDAD BOLIVAR	19	SANTA VIVIANA	KR 74D 75 27 SUR
2448	CT-3165	CIUDAD BOLIVAR	19	SANTA VIVIANA	DG 75A SUR 74 76

ANEXO 2 ZONAS DE ALTO RIESGO NO MITIGABLE

ID	DOCUMENTO	LocNombre	LocCodigo	BARRIO	DIRECCION
2449	CT-3903	CIUDAD BOLIVAR	19	SANTA VIVIANA	KR 74F 75 37 SUR
2450	CT-3903	CIUDAD BOLIVAR	19	SANTA VIVIANA	CI 69B SUR 75H 27
2451	CT-3903	CIUDAD BOLIVAR	19	SANTA VIVIANA	TV 75G 75B 11 SUR
2452	CT-3773	CIUDAD BOLIVAR	19	SANTA VIVIANA	DG 75B SUR 75A 22 IN 1
2453	CT-3773	CIUDAD BOLIVAR	19	SANTA VIVIANA	DG 75B SUR 75A 18 IN 1
2454	CT-3903	CIUDAD BOLIVAR	19	SANTA VIVIANA	TV 75H 69B 31 SUR
2455	CT-3903	CIUDAD BOLIVAR	19	SANTA VIVIANA	KR 75 75A 10 SUR MJ
2456	CT-3773	CIUDAD BOLIVAR	19	SANTA VIVIANA	DG 75B SUR 75A 14 IN 1
2457	CT-3903	CIUDAD BOLIVAR	19	SANTA VIVIANA	TV 75H 69B 22 SUR
2458	CT-3773	CIUDAD BOLIVAR	19	SANTA VIVIANA	KR 75 75A 15 SUR IN 1
2459	CT-3903	CIUDAD BOLIVAR	19	SANTA VIVIANA	DG 75B SUR 75F 13
2460	CT-3903	CIUDAD BOLIVAR	19	SANTA VIVIANA	KR 74D 75A 03 SUR IN 1
2461	CT-3903	CIUDAD BOLIVAR	19	SANTA VIVIANA	KR 74H 75 51 SUR
2462	CT-3903	CIUDAD BOLIVAR	19	SANTA VIVIANA	CI 69B SUR 75H 51
2463	CT-3903	CIUDAD BOLIVAR	19	SANTA VIVIANA	DG 75B BIS A SUR 75H 20 MJ
2464	CT-3903	CIUDAD BOLIVAR	19	SANTA VIVIANA	DG 75B SUR 75F 09 MJ
2465	CT-3903	CIUDAD BOLIVAR	19	SANTA VIVIANA	KR 74H 75 48 SUR
2466	CT-3903	CIUDAD BOLIVAR	19	SANTA VIVIANA	KR 75 75A 16 SUR
2467	CT-3903	CIUDAD BOLIVAR	19	SANTA VIVIANA	KR 74F 75 38 SUR
2468	CT-3773	CIUDAD BOLIVAR	19	SANTA VIVIANA	KR 75 75A 21 SUR
2469	CT-3903	CIUDAD BOLIVAR	19	SANTA VIVIANA	TV 75G 75B 19 SUR
2470	CT-3903	CIUDAD BOLIVAR	19	SANTA VIVIANA	KR 74D 75A 09 SUR IN 1
2471	CT-3903	CIUDAD BOLIVAR	19	SANTA VIVIANA	KR 74F 75 51
2472	CT-3903	CIUDAD BOLIVAR	19	SANTA VIVIANA	KR 74H 75 59 SUR
2473	CT-3903	CIUDAD BOLIVAR	19	SANTA VIVIANA	KR 74D 75A 12 SUR MJ 1
2474	CT-3903	CIUDAD BOLIVAR	19	SANTA VIVIANA	TV 75F 75B 07 SUR
2475	CT-3903	CIUDAD BOLIVAR	19	SANTA VIVIANA	TV 75H 69B 30 SUR IN 1
2476	CT-3903	CIUDAD BOLIVAR	19	SANTA VIVIANA	DG 75A SUR 74A 87
2477	CT-3903	CIUDAD BOLIVAR	19	SANTA VIVIANA	TV 75H 69B 41 SUR MJ
2478	CT-3903	CIUDAD BOLIVAR	19	SANTA VIVIANA	DG 75B SUR 74H 20
2479	CT-3903	CIUDAD BOLIVAR	19	SANTA VIVIANA	KR 74H 75 56 SUR IN 1
2480	CT-3903	CIUDAD BOLIVAR	19	SANTA VIVIANA	DG 75A SUR 74A 83 MJ
2481	CT-3903	CIUDAD BOLIVAR	19	SANTA VIVIANA	TV 75G 75B 21 SUR
2482	CT-3407	CIUDAD BOLIVAR	19	SANTA VIVIANA	KR 74F 75 44 SUR
2483	CT-3903	CIUDAD BOLIVAR	19	SANTA VIVIANA	TV 75I 75B 03 SUR INT 002
2484	CT-3903	CIUDAD BOLIVAR	19	SANTA VIVIANA	KR 74D 75A 15 SUR
2485	CT-3903	CIUDAD BOLIVAR	19	SANTA VIVIANA	DG 75B SUR 75B 05
2486	CT-3903	CIUDAD BOLIVAR	19	SANTA VIVIANA	KR 74F 75 57 SUR MJ
2487	CT-3903	CIUDAD BOLIVAR	19	SANTA VIVIANA	DG 75B SUR 74H 12
2488	CT-3903	CIUDAD BOLIVAR	19	SANTA VIVIANA	TV 75H 69B 34 SUR
2489	CT-3903	CIUDAD BOLIVAR	19	SANTA VIVIANA	TV 75H 69B 49 SUR
2490	CT-3903	CIUDAD BOLIVAR	19	SANTA VIVIANA	TV 75F 75B 11 SUR
2491	CT-3903	CIUDAD BOLIVAR	19	SANTA VIVIANA	DG 75A SUR 74A 71
2492	CT-3903	CIUDAD BOLIVAR	19	SANTA VIVIANA	TV 75I 75B 09 SUR IN 1
2493	CT-3903	CIUDAD BOLIVAR	19	SANTA VIVIANA	TV 75G 75B 27 SUR IN 1
2494	CT-3903	CIUDAD BOLIVAR	19	SANTA VIVIANA	DG 75A SUR 74A 67
2495	CT-3903	CIUDAD BOLIVAR	19	SANTA VIVIANA	KR 74F 75 50 SUR
2496	CT-3903	CIUDAD BOLIVAR	19	SANTA VIVIANA	DG 75A SUR 74A 63 MJ
2497	CT-3903	CIUDAD BOLIVAR	19	SANTA VIVIANA	TV 75G 75B 22 SUR
2498	CT-3903	CIUDAD BOLIVAR	19	SANTA VIVIANA	DG 75B SUR 74D 16
2499	CT-3903	CIUDAD BOLIVAR	19	SANTA VIVIANA	KR 75B 75B 04 SUR IN 1
2500	CT-3903	CIUDAD BOLIVAR	19	SANTA VIVIANA	TV 75H 69B 38 SUR
2501	CT-3903	CIUDAD BOLIVAR	19	SIERRA MORENA	DG 75A SUR 74A 59
2502	CT-3903	CIUDAD BOLIVAR	19	SANTA VIVIANA	DG 75B SUR 74F 12
2503	CT-3903	CIUDAD BOLIVAR	19	SANTA VIVIANA	TV 75J 69B 20 SUR
2504	CT-3903	CIUDAD BOLIVAR	19	SANTA VIVIANA	DG 75B SUR 74D 10
2505	CT-3903	CIUDAD BOLIVAR	19	SANTA VIVIANA	TV 75F 75B 15 SUR
2506	CT-3903	CIUDAD BOLIVAR	19	SIERRA MORENA	DG 75A SUR 74A 55 MJ
2507	CT-3903	CIUDAD BOLIVAR	19	SANTA VIVIANA	DG 75B SUR 74D 04
2508	CT-3903	CIUDAD BOLIVAR	19	SANTA VIVIANA	KR 74D 75A 20 SUR MJ
2509	CT-3903	CIUDAD BOLIVAR	19	SANTA VIVIANA	TV 75G 75B 31 SUR IN 1
2510	CT-3903	CIUDAD BOLIVAR	19	SIERRA MORENA	DG 75A SUR 74A 51
2511	CT-3903	CIUDAD BOLIVAR	19	SANTA VIVIANA	TV 75I 75B 25 SUR IN 1
2512	CT-3903	CIUDAD BOLIVAR	19	SANTA VIVIANA	TV 75G 75B 41 SUR
2513	CT-3903	CIUDAD BOLIVAR	19	SANTA VIVIANA	KR 75B 75B 14 SUR MJ
2514	CT-3903	CIUDAD BOLIVAR	19	SANTA VIVIANA	TV 75H 75B 59 SUR
2515	CT-3903	CIUDAD BOLIVAR	19	SANTA VIVIANA	TV 75F 75B 27 SUR IN 1
2516	CT-3903	CIUDAD BOLIVAR	19	SANTA VIVIANA	TV 75I 75B 29 SUR IN 1
2517	CT-3903	CIUDAD BOLIVAR	19	SANTA VIVIANA	KR 75 75B 09 SUR
2518	CT-3903	CIUDAD BOLIVAR	19	SANTA VIVIANA	KR 74G 75B 04 SUR IN 1
2519	CT-3903	CIUDAD BOLIVAR	19	SANTA VIVIANA	KR 75B 75B 25 SUR IN 1
2520	CT-3903	CIUDAD BOLIVAR	19	SANTA VIVIANA	KR 75B 75B 20 SUR IN 1

ANEXO 2 ZONAS DE ALTO RIESGO NO MITIGABLE

ID	DOCUMENTO	LocNombre	LocCodigo	BARRIO	DIRECCION
2521	CT-3903	CIUDAD BOLIVAR	19	SANTA VIVIANA	TV 75J 69B 38 SUR
2522	CT-3903	CIUDAD BOLIVAR	19	SANTA VIVIANA	TV 74F 75B 03 SUR
2523	CT-3903	CIUDAD BOLIVAR	19	SANTA VIVIANA	TV 75H 75B 63 SUR
2524	CT-3903	CIUDAD BOLIVAR	19	SANTA VIVIANA	KR 75A 75B 14 SUR IN 1
2525	CT-3903	CIUDAD BOLIVAR	19	SANTA VIVIANA	DG 75C SUR 75J 04 IN 1
2526	CT-3903	CIUDAD BOLIVAR	19	SANTA VIVIANA	TV 75F 75B 31 SUR IN 1
2527	CT-3903	CIUDAD BOLIVAR	19	SANTA VIVIANA	KR 75 75B 08 SUR
2528	CT-3903	CIUDAD BOLIVAR	19	SANTA VIVIANA	KR 75A 75B 21 SUR
2529	CT-3903	CIUDAD BOLIVAR	19	SANTA VIVIANA	TV 75I 75B 33 SUR
2530	CT-3903	CIUDAD BOLIVAR	19	SANTA VIVIANA	TV 75H 75B 52 SUR
2531	CT-3903	CIUDAD BOLIVAR	19	SANTA VIVIANA	TV 74F 75B 04 SUR IN 1
2532	CT-3903	CIUDAD BOLIVAR	19	SANTA VIVIANA	TV 75I 75B 20 SUR
2533	CT-3903	CIUDAD BOLIVAR	19	SANTA VIVIANA	KR 74G 75B 08 SUR IN 1
2534	CT-3903	CIUDAD BOLIVAR	19	SANTA VIVIANA	KR 74G 75B 09 SUR IN 1
2535	CT-3903	CIUDAD BOLIVAR	19	SANTA VIVIANA	KR 75B 75B 24 SUR
2536	CT-3903	CIUDAD BOLIVAR	19	SANTA VIVIANA	TV 75H 75B 67 SUR
2537	CT-3903	CIUDAD BOLIVAR	19	SANTA VIVIANA	TV 75J 69B 42 SUR IN 1
2538	CT-3903	CIUDAD BOLIVAR	19	SANTA VIVIANA	KR 75A 75B 20 SUR
2539	CT-3903	CIUDAD BOLIVAR	19	SANTA VIVIANA	TV 74F 75B 09 SUR
2540	CT-3903	CIUDAD BOLIVAR	19	SANTA VIVIANA	TV 75F 75B 32 SUR
2541	CT-3903	CIUDAD BOLIVAR	19	SANTA VIVIANA	TV 74F 75B 08 SUR
2542	CT-3903	CIUDAD BOLIVAR	19	SANTA VIVIANA	TV 75I 75B 37 SUR
2543	CT-3903	CIUDAD BOLIVAR	19	SANTA VIVIANA	KR 75 75B 14 SUR IN 1
2544	CT-3903	CIUDAD BOLIVAR	19	SANTA VIVIANA	KR 75A 75B 25 SUR IN 1
2545	CT-3903	CIUDAD BOLIVAR	19	SANTA VIVIANA	TV 75I 75B 28 SUR IN 1
2546	CT-3903	CIUDAD BOLIVAR	19	SANTA VIVIANA	TV 74D 75B 09 SUR
2547	CT-3903	CIUDAD BOLIVAR	19	SANTA VIVIANA	TV 75G 75B 53 SUR
2548	CT-3903	CIUDAD BOLIVAR	19	SANTA VIVIANA	TV 75G 75B 48 SUR
2549	CT-3903	CIUDAD BOLIVAR	19	SANTA VIVIANA	KR 75 75B 21 SUR IN 1
2550	CT-3903	CIUDAD BOLIVAR	19	SIERRA MORENA	TV 74D 75B 02 SUR IN 1
2551	CT-3903	CIUDAD BOLIVAR	19	SANTA VIVIANA	KR 74G 75B 14 SUR MJ 2
2552	CT-3903	CIUDAD BOLIVAR	19	SANTA VIVIANA	KR 74G 75B 15 SUR
2553	CT-3903	CIUDAD BOLIVAR	19	SANTA VIVIANA	TV 75H 75B 71 SUR IN 1
2554	CT-3903	CIUDAD BOLIVAR	19	SANTA VIVIANA	KR 75B 75B 33 SUR IN 1
2555	CT-3903	CIUDAD BOLIVAR	19	SANTA VIVIANA	KR 75B 75B 30 SUR IN 1
2556	CT-3903	CIUDAD BOLIVAR	19	SANTA VIVIANA	TV 75F 75B 38 SUR
2557	CT-3903	CIUDAD BOLIVAR	19	SANTA VIVIANA	TV 74F 75B 14 SUR
2558	CT-3903	CIUDAD BOLIVAR	19	SIERRA MORENA	DG 75B SUR 74B 27
2559	CT-3903	CIUDAD BOLIVAR	19	SANTA VIVIANA	TV 75I 75B 32 SUR IN 1
2560	CT-3903	CIUDAD BOLIVAR	19	SANTA VIVIANA	KR 75A 75B 29 SUR IN 1
2561	CT-3903	CIUDAD BOLIVAR	19	SANTA VIVIANA	TV 75G 75B 57 SUR IN 1
2562	CT-3903	CIUDAD BOLIVAR	19	SANTA VIVIANA	KR 75 75B 20 SUR
2563	CT-3903	CIUDAD BOLIVAR	19	SANTA VIVIANA	TV 74D 75B 15 SUR IN 1
2564	CT-3903	CIUDAD BOLIVAR	19	SANTA VIVIANA	DG 75C SUR 75I 16 IN 1
2565	CT-3903	CIUDAD BOLIVAR	19	SANTA VIVIANA	TV 75H 75B 75 SUR
2566	CT-3903	CIUDAD BOLIVAR	19	SANTA VIVIANA	KR 75 75B 25 SUR IN 1
2567	CT-3903	CIUDAD BOLIVAR	19	SANTA VIVIANA	KR 74G 75B 20 SUR
2568	CT-3903	CIUDAD BOLIVAR	19	SANTA VIVIANA	TV 75F 75B 47 SUR
2569	CT-3903	CIUDAD BOLIVAR	19	SANTA VIVIANA	TV 75H 75B 66 SUR IN 1
2570	CT-3903	CIUDAD BOLIVAR	19	SANTA VIVIANA	KR 75B 75B 34 SUR IN 1
2571	CT-3903	CIUDAD BOLIVAR	19	SANTA VIVIANA	TV 74F 75B 20 SUR IN 1
2572	CT-3903	CIUDAD BOLIVAR	19	SANTA VIVIANA	DG 75C SUR 75I 10
2573	CT-3903	CIUDAD BOLIVAR	19	SANTA VIVIANA	TV 75I 75B 36 SUR IN 1
2574	CT-3903	CIUDAD BOLIVAR	19	SANTA VIVIANA	TV 75G 75B 61 SUR IN 1
2575	CT-3903	CIUDAD BOLIVAR	19	SANTA VIVIANA	TV 74D 75B 21 SUR
2576	CT-3903	CIUDAD BOLIVAR	19	SANTA VIVIANA	KR 75 75B 24 SUR
2577	CT-3903	CIUDAD BOLIVAR	19	SANTA VIVIANA	KR 75A 75B 33 SUR IN 1
2578	CT-3903	CIUDAD BOLIVAR	19	SANTA VIVIANA	KR 75 75B 29 SUR IN 1
2579	CT-4030	CIUDAD BOLIVAR	19	SANTA VIVIANA	KR 74G 75B 24 SUR
2580	CT-3903	CIUDAD BOLIVAR	19	SANTA VIVIANA	TV 74F 75B 24 SUR
2581	CT-3903	CIUDAD BOLIVAR	19	SANTA VIVIANA	KR 74G 75B 25 SUR IN 1
2582	CT-3903	CIUDAD BOLIVAR	19	SANTA VIVIANA	KR 75 75B 30 SUR IN 1
2583	CT-3903	CIUDAD BOLIVAR	19	SIERRA MORENA	TV 74D 75B 20 SUR IN 1
2584	CT-3903	CIUDAD BOLIVAR	19	SANTA VIVIANA	KR 75B 75B 47 SUR
2585	CT-3903	CIUDAD BOLIVAR	19	SIERRA MORENA	TV 74 BIS 75B 15 SUR IN 1
2586	CT-3903	CIUDAD BOLIVAR	19	SANTA VIVIANA	KR 74G 75B 33 SUR
2587	CT-3903	CIUDAD BOLIVAR	19	SIERRA MORENA	TV 74D 75B 28 SUR IN 1
2588	CT-3903	CIUDAD BOLIVAR	19	SANTA VIVIANA	TV 75F 75B 22 SUR
2589	CT-3903	CIUDAD BOLIVAR	19	SANTA VIVIANA	DG 75B SUR 75G 15
2590	CT-3903	CIUDAD BOLIVAR	19	SIERRA MORENA	CALLE 76 SUR # 74A - 31
2591	CT-3903	CIUDAD BOLIVAR	19	SIERRA MORENA	DG 75B SUR 74B 33 IN 1
2592	CT-3903	CIUDAD BOLIVAR	19	SANTA VIVIANA	TV 75I 75B 47 SUR

ANEXO 2 ZONAS DE ALTO RIESGO NO MITIGABLE

ID	DOCUMENTO	LocNombre	LocCodigo	BARRIO	DIRECCION
2593	CT-3903	CIUDAD BOLIVAR	19	SANTA VIVIANA	TV 75H 75B 70 SUR MJ 1
2594	CT-3903	CIUDAD BOLIVAR	19	SANTA VIVIANA	TV 75F 75B 46 SUR
2595	CT-3903	CIUDAD BOLIVAR	19	SIERRA MORENA	TV 74D 75B 14 SUR IN 1
2596	CT-3903	CIUDAD BOLIVAR	19	SIERRA MORENA	TV 74 BIS 75B 09 SUR
2597	CT-3903	CIUDAD BOLIVAR	19	SANTA VIVIANA	KR 75B 75B 38 SUR IN 1
2598	CT-3903	CIUDAD BOLIVAR	19	SANTA VIVIANA	TV 75G 75B 65 SUR IN 1
2599	CT-3903	CIUDAD BOLIVAR	19	SANTA VIVIANA	TV 74D 75B 27 SUR
2600	CT-4030	CIUDAD BOLIVAR	19	SANTA VIVIANA	KR 75A 75B 34 SUR IN 1
2601	CT-3903	CIUDAD BOLIVAR	19	SANTA VIVIANA	TV 75G 75B 62 SUR
2602	CT-3903	CIUDAD BOLIVAR	19	SANTA VIVIANA	KR 75A 75B 37 SUR IN 1
2603	CT-3903	CIUDAD BOLIVAR	19	SANTA VIVIANA	TV 75F 75B 59 SUR IN 1
2604	CT-3903	CIUDAD BOLIVAR	19	SANTA VIVIANA	TV 75H 75B 74 SUR
2605	CT-3903	CIUDAD BOLIVAR	19	SANTA VIVIANA	DG 75B BIS SUR 74D 40
2606	CT-3903	CIUDAD BOLIVAR	19	SANTA VIVIANA	KR 74G 75B 30 SUR
2607	CT-3903	CIUDAD BOLIVAR	19	SANTA VIVIANA	KR 74G 75B 29 SUR
2608	CT-3903	CIUDAD BOLIVAR	19	SANTA VIVIANA	TV 75G 75B 69 SUR
2609	CT-3903	CIUDAD BOLIVAR	19	SANTA VIVIANA	KR 75B 75B 42 SUR
2610	CT-3903	CIUDAD BOLIVAR	19	SANTA VIVIANA	TV 75G 75B 68 SUR IN 1
2611	CT-3903	CIUDAD BOLIVAR	19	SANTA VIVIANA	KR 75A 75B 38 SUR
2612	CT-3903	CIUDAD BOLIVAR	19	SANTA VIVIANA	KR 75A 75B 41 SUR
2613	CT-3903	CIUDAD BOLIVAR	19	SANTA VIVIANA	DG 75C SUR 75H 16
2614	CT-3903	CIUDAD BOLIVAR	19	SANTA VIVIANA	KR 75 75B 34 SUR
2615	CT-3903	CIUDAD BOLIVAR	19	SANTA VIVIANA	TV 75H 75B 78 SUR IN 1
2616	CT-3903	CIUDAD BOLIVAR	19	SIERRA MORENA	TV 74D 75B 24 SUR
2617	CT-3903	CIUDAD BOLIVAR	19	SANTA VIVIANA	KR 75 75B 37 SUR
2618	CT-3903	CIUDAD BOLIVAR	19	SANTA VIVIANA	TV 75G 75B 73 SUR
2619	CT-3903	CIUDAD BOLIVAR	19	SIERRA MORENA	TV 74 BIS 75B 21 SUR
2620	CT-3903	CIUDAD BOLIVAR	19	SANTA VIVIANA	TV 74D 75B 39 SUR
2621	CT-3903	CIUDAD BOLIVAR	19	SANTA VIVIANA	DG 75C SUR 75H 10 IN 1
2622	CT-3903	CIUDAD BOLIVAR	19	SANTA VIVIANA	TV 75G 75B 72 SUR
2623	CT-3903	CIUDAD BOLIVAR	19	SANTA VIVIANA	KR 75B 75B 48 SUR
2624	CT-3903	CIUDAD BOLIVAR	19	SANTA VIVIANA	KR 75C 75B 51 SUR MJ- kr 74I no 76a-21 su
2625	CT-3903	CIUDAD BOLIVAR	19	SANTA VIVIANA	TV 75H 75B 86 SUR
2626	CT-3903	CIUDAD BOLIVAR	19	SANTA VIVIANA	TV 75F 75B 67 SUR
2627	CT-3903	CIUDAD BOLIVAR	19	SANTA VIVIANA	KR 75 75B 38 SUR
2628	CT-3903	CIUDAD BOLIVAR	19	SANTA VIVIANA	KR 75A 75B 47 SUR IN 1
2629	CT-3903	CIUDAD BOLIVAR	19	SANTA VIVIANA	DG 75C SUR 75H 06
2630	CT-3903	CIUDAD BOLIVAR	19	SANTA VIVIANA	TV 75G 75B 79 SUR IN 1
2631	CT-3903	CIUDAD BOLIVAR	19	SANTA VIVIANA	TV 75G 75B 76 SUR
2632	CT-3903	CIUDAD BOLIVAR	19	SANTA VIVIANA	KR 74G 75B 37 SUR IN 1
2633	CT-3903	CIUDAD BOLIVAR	19	SIERRA MORENA	TV 74D 75B 34 SUR IN 1
2634	CT-3903	CIUDAD BOLIVAR	19	SANTA VIVIANA	KR 75B 75B 53 SUR MJ
2635	CT-3903	CIUDAD BOLIVAR	19	SANTA VIVIANA	TV 75G 75B 85 SUR MJ
2636	CT-3903	CIUDAD BOLIVAR	19	SIERRA MORENA	DG 75B BIS SUR 74C 18
2637	CT-3903	CIUDAD BOLIVAR	19	SANTA VIVIANA	TV 75G 75B 80 SUR
2638	CT-3903	CIUDAD BOLIVAR	19	SIERRA MORENA	TV 74 BIS 75B 29 SUR
2639	CT-3903	CIUDAD BOLIVAR	19	SANTA VIVIANA	KR 74G 75B 41 SUR IN 1
2640	CT-3903	CIUDAD BOLIVAR	19	SANTA VIVIANA	KR 75B 75B 54 SUR MJ
2641	CT-3903	CIUDAD BOLIVAR	19	SANTA VIVIANA	TV 75G 75B 91 SUR
2642	CT-3903	CIUDAD BOLIVAR	19	SANTA VIVIANA	DG 75B BIS A SUR 75A 09 IN 1
2643	CT-3903	CIUDAD BOLIVAR	19	SIERRA MORENA	TV 74 BIS 75B 33 SUR
2644	CT-3903	CIUDAD BOLIVAR	19	SANTA VIVIANA	KR 74G 75B 47 SUR
2645	CT-3903	CIUDAD BOLIVAR	19	SANTA VIVIANA	KR 75C 76B 66 SUR
2646	CT-3903	CIUDAD BOLIVAR	19	SIERRA MORENA	TV 74D 75B 42 SUR
2647	CT-3903	CIUDAD BOLIVAR	19	SANTA VIVIANA	DG 75C SUR 75G 10 IN 1
2648	CT-3903	CIUDAD BOLIVAR	19	SANTA VIVIANA	KR 75C 75B 71 SUR IN 1
2649	CT-3903	CIUDAD BOLIVAR	19	SANTA VIVIANA	KR 75B 75B 58 SUR IN 1
2650	CT-3903	CIUDAD BOLIVAR	19	SANTA VIVIANA	DG 75B BIS A SUR 75 21
2651	CT-3903	CIUDAD BOLIVAR	19	SANTA VIVIANA	KR 75B 75B 65 SUR IN 1
2652	CT-3903	CIUDAD BOLIVAR	19	SANTA VIVIANA	TV 74F 75B 62 SUR
2653	CT-3903	CIUDAD BOLIVAR	19	SANTA VIVIANA	DG 75C SUR 75G 04 MJ
2654	CT-3903	CIUDAD BOLIVAR	19	SANTA VIVIANA	DG 75B BIS A SUR 75 09 MJ
2655	CT-3903	CIUDAD BOLIVAR	19	SIERRA MORENA	TV 74D 75B 46 SUR
2656	CT-3903	CIUDAD BOLIVAR	19	SANTA VIVIANA	DG 75B BIS A SUR 75 03
2657	CT-3903	CIUDAD BOLIVAR	19	SANTA VIVIANA	TRANSVERSAL 74D # 75B-57 SUR
2658	CT-3903	CIUDAD BOLIVAR	19	SANTA VIVIANA	TV 75G 75B 92 SUR
2659	CT-3903	CIUDAD BOLIVAR	19	SANTA VIVIANA	DG 75B BIS A SUR 74G 17
2660	DI-3503	CIUDAD BOLIVAR	19	SANTA VIVIANA	TV 75F 75B 76 SUR
2661	CT-3903	CIUDAD BOLIVAR	19	SANTA VIVIANA	KR 75B 75B 71 SUR IN 1
2662	CT-3903	CIUDAD BOLIVAR	19	SANTA VIVIANA	KR 75A 75B 64 SUR
2663	CT-3903	CIUDAD BOLIVAR	19	SANTA VIVIANA	KR 75 75B 62 SUR MJ
2664	CT-3903	CIUDAD BOLIVAR	19	SANTA VIVIANA	KR 75B 75B 79 SUR IN 1

ANEXO 2 ZONAS DE ALTO RIESGO NO MITIGABLE

ID	DOCUMENTO	LocNombre	LocCodigo	BARRIO	DIRECCION
2665	CT-3903	CIUDAD BOLIVAR	19	SANTA VIVIANA	TV 74D 75B 71 SUR IN 1
2666	CT-3903	CIUDAD BOLIVAR	19	SANTA VIVIANA	KR 75C 75B 85 SUR
2667	CT-3903	CIUDAD BOLIVAR	19	SANTA VIVIANA	DG 75C SUR 75F 04
2668	CT-3903	CIUDAD BOLIVAR	19	SANTA VIVIANA	KR 75A 75B 65 SUR
2669	CT-3903	CIUDAD BOLIVAR	19	SANTA VIVIANA	KR 74G 75B 63 SUR
2670	CT-3903	CIUDAD BOLIVAR	19	SANTA VIVIANA	KR 75C 76B 84 SUR - KR 74I NO. 76A-34 SU
2671	CT-3903	CIUDAD BOLIVAR	19	SANTA VIVIANA	TV 75F 75B 92 SUR
2672	CT-3903	CIUDAD BOLIVAR	19	SANTA VIVIANA	TV 74D 75B 60 SUR
2673	CT-3903	CIUDAD BOLIVAR	19	SANTA VIVIANA	CI 75C SUR 75C 16
2674	CT-3903	CIUDAD BOLIVAR	19	SANTA VIVIANA	KR 75A 75B 70 SUR
2675	CT-3903	CIUDAD BOLIVAR	19	SANTA VIVIANA	KR 75 75B 68 SUR IN 1
2676	CT-3903	CIUDAD BOLIVAR	19	SANTA VIVIANA	KR 75B 75B 83 SUR
2677	CT-3903	CIUDAD BOLIVAR	19	SANTA VIVIANA	CI 75C SUR 75C 10
2678	CT-3903	CIUDAD BOLIVAR	19	SANTA VIVIANA	CI 75C SUR 75C 04
2679	CT-3903	CIUDAD BOLIVAR	19	SANTA VIVIANA	TV 74D 75B 81 SUR
2680	CT-3903	CIUDAD BOLIVAR	19	SANTA VIVIANA	KR 75 75B 67 SUR
2681	CT-3903	CIUDAD BOLIVAR	19	SANTA VIVIANA	KR 74G 75B 67 SUR
2682	CT-3903	CIUDAD BOLIVAR	19	SANTA VIVIANA	TV 74D 75B 64 SUR MJ
2683	CT-3903	CIUDAD BOLIVAR	19	SANTA VIVIANA	CI 75C SUR 75B 20
2684	CT-3903	CIUDAD BOLIVAR	19	SANTA VIVIANA	KR 75 75B 72 SUR
2685	CT-3903	CIUDAD BOLIVAR	19	SANTA VIVIANA	KR 75A 75B 76 SUR MJ
2686	CT-3903	CIUDAD BOLIVAR	19	SANTA VIVIANA	KR 75B 75B 87 SUR
2687	CT-3903	CIUDAD BOLIVAR	19	SANTA VIVIANA	KR 75A 75B 77 SUR IN 1
2688	CT-3903	CIUDAD BOLIVAR	19	SANTA VIVIANA	KR 75 75B 73 SUR MJ
2689	CT-3903	CIUDAD BOLIVAR	19	SANTA VIVIANA	KR 74G 75B 71 SUR MJ
2690	CT-3903	CIUDAD BOLIVAR	19	SANTA VIVIANA	TV 74D 75B 68 SUR IN 2
2691	CT-3903	CIUDAD BOLIVAR	19	SANTA VIVIANA	KR 75B 75B 84 SUR
2692	CT-3903	CIUDAD BOLIVAR	19	SANTA VIVIANA	KR 75 75B 78 SUR
2693	CT-3903	CIUDAD BOLIVAR	19	SANTA VIVIANA	KR 75B 75B 91 SUR
2694	CT-3903	CIUDAD BOLIVAR	19	SANTA VIVIANA	TV 74D 75B 72 SUR IN 1
2695	CT-3903	CIUDAD BOLIVAR	19	SANTA VIVIANA	KR 75A 75B 83 SUR IN 1
2696	CT-3903	CIUDAD BOLIVAR	19	SANTA VIVIANA	KR 75 75B 79 SUR MJ
2697	CT-3903	CIUDAD BOLIVAR	19	SANTA VIVIANA	KR 74G 75B 75 SUR
2698	CT-3903	CIUDAD BOLIVAR	19	SANTA VIVIANA	KR 75B 75B 90 SUR
2699	CT-3903	CIUDAD BOLIVAR	19	SANTA VIVIANA	KR 75 75B 82 SUR IN 1
2700	CT-3903	CIUDAD BOLIVAR	19	SANTA VIVIANA	TV 74D 75B 76 SUR IN 1
2701	CT-3903	CIUDAD BOLIVAR	19	SANTA VIVIANA	KR 75 75B 85 SUR
2702	CT-3903	CIUDAD BOLIVAR	19	SANTA VIVIANA	CI 75C SUR 75A 04 IN 1
2703	CT-3903	CIUDAD BOLIVAR	19	SANTA VIVIANA	DG 75A SUR 74 15
2704	CT-3903	CIUDAD BOLIVAR	19	SANTA VIVIANA	KR 75 75B 86 SUR
2705	CT-3903	CIUDAD BOLIVAR	19	SANTA VIVIANA	TV 74D 75B 84 SUR IN 1
2706	CT-3903	CIUDAD BOLIVAR	19	SANTA VIVIANA	TV 74 BIS 75B 67 SUR
2707	CT-3903	CIUDAD BOLIVAR	19	SANTA VIVIANA	CI 75C SUR 74G 18
2708	CT-3903	CIUDAD BOLIVAR	19	SANTA VIVIANA	TV 74 BIS 75B 73 SUR
2709	CT-3903	CIUDAD BOLIVAR	19	SANTA VIVIANA	TV 74D 75B 92 SUR
2710	CT-3903	CIUDAD BOLIVAR	19	SANTA VIVIANA	TV 74 BIS 75B 77 SUR IN 1
2711	CT-3903	CIUDAD BOLIVAR	19	SANTA VIVIANA	DG 75C SUR 74F 16
2712	CT-3903	CIUDAD BOLIVAR	19	SANTA VIVIANA	TV 74 BIS 75B 89 SUR
2713	CT-3903	CIUDAD BOLIVAR	19	SANTA VIVIANA	TRANSVERSAL 74D # 75B - 75 SUR
2714	CT-3903	CIUDAD BOLIVAR	19	SANTA VIVIANA	TRANSVERSAL 74D # 75B-57 SUR
2715	CT-3903	CIUDAD BOLIVAR	19	SIERRA MORENA	CALLE 76 SUR # 74A - 31
2716	CT-3903	CIUDAD BOLIVAR	19	SIERRA MORENA	TRANSVERSAL 74I # 75A - SUR
2717	CT-3903	CIUDAD BOLIVAR	19	SIERRA MORENA	TRANSVERSAL 74I # 75A - 25 SUR
2718	CT-3773	CIUDAD BOLIVAR	19	SANTA VIVIANA	CALLE 69 SUR # 75 F - 09
2719	CT-3903	CIUDAD BOLIVAR	19	SANTA VIVIANA	DIAGONAL 76A SUR # 75H-24
2720	CT-3903	CIUDAD BOLIVAR	19	SANTA VIVIANA	TRANSVERSAL 75F # 75C - 63 SUR
2721	CT-3903	CIUDAD BOLIVAR	19	SANTA VIVIANA	TRANSVERSAL 75F # 75C-09 SUR
2722	CT-3903	CIUDAD BOLIVAR	19	SANTA VIVIANA	CARRERA 75 # 75B-37 SUR
2723	CT-3903	CIUDAD BOLIVAR	19	SANTA VIVIANA	CARRERA 75 # 75B-37 SUR
2724	CT-3903	CIUDAD BOLIVAR	19	SANTA VIVIANA	Sin Especificar
2725	CT-3773	CIUDAD BOLIVAR	19	SANTA VIVIANA	Sin Especificar
2726	CT-3412	CIUDAD BOLIVAR	19	SANTA VIVIANA	Sin Especificar
2727	CT-3412	CIUDAD BOLIVAR	19	SANTA VIVIANA	Sin Especificar
2728	CT-3412	CIUDAD BOLIVAR	19	SANTA VIVIANA	Sin Especificar
2729	CT-3903	CIUDAD BOLIVAR	19	SANTA VIVIANA	CARRERA 74C # 71 - 58 SUR
2730	CT-4030	CIUDAD BOLIVAR	19	SANTA VIVIANA	CARRERA 74C # 71 - 56 SUR
2731	CT-3773	CIUDAD BOLIVAR	19	SANTA VIVIANA	Kr 74C No. 69B-03 Sur
2732	CT-3773	CIUDAD BOLIVAR	19	SANTA VIVIANA	Kr 74C No. 69B-09 Sur
2733	CT-3903	CIUDAD BOLIVAR	19	SIERRA MORENA	TRANSVERSAL 74 Bis # 76-47 SUR
2734	CT-3903	CIUDAD BOLIVAR	19	SIERRA MORENA	TRANSVERSAL 74 Bis # 76-49 SUR
2735	CT-3903	CIUDAD BOLIVAR	19	SANTA VIVIANA	TRANSVERSAL 74 Bis #75-51 SUR
2736	CT-3903	CIUDAD BOLIVAR	19	SIERRA MORENA	TRANSVERSAL 74 Bis # 76-57 SUR

ANEXO 2 ZONAS DE ALTO RIESGO NO MITIGABLE

ID	DOCUMENTO	LocNombre	LocCodigo	BARRIO	DIRECCION
2737	CT-3903	CIUDAD BOLIVAR	19	SIERRA MORENA	TRANSVERSAL 74 Bis # 75B-43 SUR
2738	CT-3903	CIUDAD BOLIVAR	19	SIERRA MORENA	TRANSVERSAL 74 Bis #75B-39 SUR
2739	CT-3903	CIUDAD BOLIVAR	19	SANTA VIVIANA	TRANSVERSAL 74 Bis # 76-55 SUR
2740	CT-3903	CIUDAD BOLIVAR	19	SANTA VIVIANA	TV 75F 75B 22 SUR
2741	CT-4165	SAN CRISTOBAL	04	URBANIZACION LAS GUACAMAYAS	Diagonal 40 Bis Sur # 2K - 22
2742	CT-4165	SAN CRISTOBAL	04	URBANIZACION LAS GUACAMAYAS	Diagonal 40 Sur # 2K - 30
2743	CT-4165	SAN CRISTOBAL	04	URBANIZACION LAS GUACAMAYAS	Diagonal 40 Bis Sur # 2K - 15
2744	CT-4165	SAN CRISTOBAL	04	URBANIZACION LAS GUACAMAYAS	Diagonal 40 Sur # 2K - 24
2745	CT-4165	SAN CRISTOBAL	04	URBANIZACION LAS GUACAMAYAS	Diagonal 40 Bis Sur # 2K - 09
2746	CT-4165	SAN CRISTOBAL	04	URBANIZACION LAS GUACAMAYAS	Diagonal 40 Bis Sur # 2K - 27
2747	CT-4165	SAN CRISTOBAL	04	URBANIZACION LAS GUACAMAYAS	Diagonal 40 Bis Sur # 2K - 16
2748	CT-4165	SAN CRISTOBAL	04	URBANIZACION LAS GUACAMAYAS	Diagonal 40 Bis Sur # 2K - 12
2749	CT-4165	SAN CRISTOBAL	04	URBANIZACION LAS GUACAMAYAS	Diagonal 40 Bis Sur # 2K-10
2750	CT-4165	SAN CRISTOBAL	04	URBANIZACION LAS GUACAMAYAS	Diagonal 40 Bis Sur # 2K - 12 Interior 1
2751	CT-4165	SAN CRISTOBAL	04	URBANIZACION SAN MARTIN	Diagonal 40 Bis Sur # 2K - 12
2752	CT-3799	SAN CRISTOBAL	04	URBANIZACION SAN MARTIN	Carrera 2K Bis # 40 - 32 Sur (Carrera 2K # 4
2753	CT-4165	SAN CRISTOBAL	04	URBANIZACION SAN MARTIN	Carrera 2K # 40 - 25 Sur Interior 1
2754	CT-4165	SAN CRISTOBAL	04	URBANIZACION SAN MARTIN	Carrera 2K # 40 - 25 Sur Interior 4
2755	CT-4165	SAN CRISTOBAL	04	URBANIZACION SAN MARTIN	Carrera 2K # 40 - 25 Sur Interior 2
2756	CT-4165	SAN CRISTOBAL	04	URBANIZACION SAN MARTIN	Carrera 2K # 40 - 23 Sur
2757	CT-4165	SAN CRISTOBAL	04	URBANIZACION SAN MARTIN	Carrera 2K # 43 - 01 Sur
2758	CT-4165	SAN CRISTOBAL	04	URBANIZACION SAN MARTIN	Sin direccion
2759	CT-4165	SAN CRISTOBAL	04	URBANIZACION SAN MARTIN	Carrera 2K # 40 - 25 Sur Interior 6
2760	CT-4165	SAN CRISTOBAL	04	URBANIZACION SAN MARTIN	Carrera 2K # 40 - ? Sur
2761	CT-4165	SAN CRISTOBAL	04	URBANIZACION SAN MARTIN	Diagonal 40 A Bis Sur # 2K - 09
2762	CT-4165	SAN CRISTOBAL	04	URBANIZACION SAN MARTIN	Diagonal 40 A Bis Sur # 2K - 07
2763	CT-4165	SAN CRISTOBAL	04	URBANIZACION SAN MARTIN	Diagonal 40 Bis A Sur # 2K-15
2764	CT-4165	SAN CRISTOBAL	04	URBANIZACION SAN MARTIN	Carrera 2K # 40 - 39 Sur
2765	CT-4165	SAN CRISTOBAL	04	URBANIZACION SAN MARTIN	Diagonal 40 Bis A Sur # 2K - 10
2766	CT-4165	SAN CRISTOBAL	04	URBANIZACION SAN MARTIN	Carrera 2K # 40 Bis - ? Sur
2767	CT-4165	SAN CRISTOBAL	04	URBANIZACION SAN MARTIN	Diagonal 40 Bis B Sur # 2K - 21
2768	CT-4165	SAN CRISTOBAL	04	URBANIZACION SAN MARTIN	DG 40 Sur # 2K - 15
2769	CT-4165	SAN CRISTOBAL	04	URBANIZACION SAN MARTIN	Diagonal 40 Bis Sur # 2K - 09
2770	CT-4165	SAN CRISTOBAL	04	URBANIZACION SAN MARTIN	Carrera 2K # 40 Bis - 09 sur
2771	CT-4165	SAN CRISTOBAL	04	URBANIZACION SAN MARTIN	Calle 39F Sur # 2K - 59 Este
2772	CT-4165	SAN CRISTOBAL	04	URBANIZACION SAN MARTIN	Carrera 2K # 40 Bis A - 15 Sur
2773	CT-4165	SAN CRISTOBAL	04	URBANIZACION SAN MARTIN	Diagonal 40 Bis B Sur # 2K - 22
2774	CT-4165	SAN CRISTOBAL	04	URBANIZACION SAN MARTIN	Diagonal 40 Bis B sur 2K-16 Casa 137
2775	DI-2382	SAN CRISTOBAL	04	URBANIZACION SAN MARTIN	Diagonal 40 Bis B Sur # 2K - 10
2776	CT-3799	SAN CRISTOBAL	04	URBANIZACION SAN MARTIN	Carrera 2F # 40A - 09 Sur
2777	DI-789	SAN CRISTOBAL	04	URBANIZACION SAN MARTIN	Diagonal 40 Bis Sur # 2K - 04
2778	CT-4165	SAN CRISTOBAL	04	URBANIZACION SAN MARTIN	Carrera 2F # 40 - 03 Sur
2779	CT-4165	SAN CRISTOBAL	04	URBANIZACION SAN MARTIN	Carrera 2F # 40 Bis - 09 Sur
2780	CT-4165	SAN CRISTOBAL	04	URBANIZACION SAN MARTIN	Calle 40A Sur # 2F - 03
2781	CT-3799	SAN CRISTOBAL	04	URBANIZACION SAN MARTIN	Calle 40A Sur # 2F - 16 (Calle 41A Sur # 2F -
2782	CT-4165	SAN CRISTOBAL	04	URBANIZACION SAN MARTIN	Calle 40A Sur # 2F - 10
2783	CT-4165	SAN CRISTOBAL	04	URBANIZACION SAN MARTIN	Carrera 2D # 40A - 03 Sur
2784	CT-4165	SAN CRISTOBAL	04	URBANIZACION SAN MARTIN	Carrera 2D # 40A - 09 Sur
2785	CT-4165	SAN CRISTOBAL	04	URBANIZACION SAN MARTIN	Carrera 2D # 40A - 21 Sur
2786	CT-4165	SAN CRISTOBAL	04	URBANIZACION SAN MARTIN	Carrera 2D # 40A - 27 Sur
2787	CT-4165	SAN CRISTOBAL	04	URBANIZACION SAN MARTIN	Carrera 2D # 40A-33 Sur
2788	CT-3725	CIUDAD BOLIVAR	19	ESPINO I	CI 64C SUR 75 36
2789	CT-3899	CIUDAD BOLIVAR	19	BARRIO LOS III REYES PRIMERA ETAPA	KR 76C 63A 79 SUR
2790	CT-3899	CIUDAD BOLIVAR	19	BARRIO LOS III REYES PRIMERA ETAPA	KR 77 63A 80 SUR
2791	CT-3725	CIUDAD BOLIVAR	19	ESPINO I	KR 75H 64B 05 SUR
2792	CT-3897	CIUDAD BOLIVAR	19	ESPINO III SECTOR	KR 73I 63B 17 SUR
2793	CT-3899	CIUDAD BOLIVAR	19	BARRIO LOS III REYES PRIMERA ETAPA	KR 76D 63A 84 SUR
2794	CT-4046	CIUDAD BOLIVAR	19	BARRIO LOS III REYES PRIMERA ETAPA	KR 76B 63A 79 SUR
2795	CT-4046	CIUDAD BOLIVAR	19	BARRIO LOS III REYES PRIMERA ETAPA	KR 76A 64 25 SUR
2796	CT-3725	CIUDAD BOLIVAR	19	ESPINO I	CI 64B SUR 75H 17
2797	CT-3725	CIUDAD BOLIVAR	19	ESPINO I	CI 64C SUR 75 54
2798	CT-3736	CIUDAD BOLIVAR	19	ESPINO I	CI 64C S 75L 30
2799	CT-3896	CIUDAD BOLIVAR	19	ESPINO I SECTOR	KR 76 64B 03 SUR
2800	CT-3725	CIUDAD BOLIVAR	19	ESPINO I	CI 64D SUR 75H 24
2801	CT-3736	CIUDAD BOLIVAR	19	ESPINO I	KR 75L 64C 06 SUR
2802	CT-3897	CIUDAD BOLIVAR	19	ESPINO III SECTOR	DG 63C SUR 73J 23
2803	CT-3725	CIUDAD BOLIVAR	19	ESPINO I	TV 75H 64C 23 SUR
2804	CT-3725	CIUDAD BOLIVAR	19	ESPINO I	CI 64D SUR 75H 42
2805	CT-3897	CIUDAD BOLIVAR	19	ESPINO III SECTOR	KR 73J 63C 21 SUR
2806	CT-3896	CIUDAD BOLIVAR	19	ESPINO I SECTOR	CI 64B S 76 61
2807	CT-3900	CIUDAD BOLIVAR	19	EL MIRADOR DE LA ESTANCIA	KR 75J 64 17 SUR
2808	CT-3897	CIUDAD BOLIVAR	19	ESPINO III SECTOR	DIAGONAL 63 C # 73J-28

ANEXO 2 ZONAS DE ALTO RIESGO NO MITIGABLE

ID	DOCUMENTO	LocNombre	LocCodigo	BARRIO	DIRECCION
2809	CT-3725	CIUDAD BOLIVAR	19	ESPINO I	CI 64D SUR 75 48
2810	CT-3725	CIUDAD BOLIVAR	19	ESPINO I	CI 64D SUR 75 54
2811	CT-3725	CIUDAD BOLIVAR	19	ESPINO I	CI 64D SUR 75 60
2812	CT-3736	CIUDAD BOLIVAR	19	ESPINO I	CI 64D SUR 75 66
2813	CT-3725	CIUDAD BOLIVAR	19	ESPINO I	CI 64D SUR 75 72
2814	CT-3725	CIUDAD BOLIVAR	19	ESPINO I	CI 64D SUR 75 78
2815	CT-3725	CIUDAD BOLIVAR	19	ESPINO I	CI 64D SUR 75 84
2816	CT-3725	CIUDAD BOLIVAR	19	ESPINO I	CI 64C SUR 75H 53
2817	CT-3725	CIUDAD BOLIVAR	19	ESPINO I	CI 64D SUR 75 90
2818	CT-3897	CIUDAD BOLIVAR	19	ESPINO III SECTOR	DG 63C SUR 73J 11
2819	CT-3736	CIUDAD BOLIVAR	19	ESPINO I SECTOR	CI 65 S 75L 63
2820	CT-3736	CIUDAD BOLIVAR	19	ESPINO I SECTOR	CI 65 S 75L 69
2821	CT-3725	CIUDAD BOLIVAR	19	ESPINO I	CI 65B SUR 75 60
2822	CT-3896	CIUDAD BOLIVAR	19	ESPINO I SECTOR	CI 65 SUR 76 68
2823	CT-3725	CIUDAD BOLIVAR	19	ESPINO I	CI 65A SUR 75H 17
2824	CT-3725	CIUDAD BOLIVAR	19	ESPINO III SECTOR	KR 74 65A 24 SUR
2825	CT-3736	CIUDAD BOLIVAR	19	ESPINO I SECTOR	CI 65 S 75L 75
2826	CT-3897	CIUDAD BOLIVAR	19	ESPINO III SECTOR	KR 73K 64A 63 SUR
2827	CT-3725	CIUDAD BOLIVAR	19	ESPINO III SECTOR	DG 65A SUR 74 11
2828	CT-3725	CIUDAD BOLIVAR	19	ESPINO I	CI 65A SUR 75H 23
2829	CT-3736	CIUDAD BOLIVAR	19	ESPINO I SECTOR	CI 66 SUR 75I 27
2830	CT-3896	CIUDAD BOLIVAR	19	ESPINO I SECTOR	CI 65D SUR 76 15 MJ
2831	CT-3896	CIUDAD BOLIVAR	19	ESPINO I SECTOR	KR 76C 65C 22 SUR
2832	CT-3736	CIUDAD BOLIVAR	19	ESPINO I SECTOR	CI 66 SUR 75K 03
2833	CT-3736	CIUDAD BOLIVAR	19	ESPINO I SECTOR	CI 66A SUR 75H 12
2834	CT-3736	CIUDAD BOLIVAR	19	ESPINO I SECTOR	CI 66 SUR 75K 09
2835	CT-3896	CIUDAD BOLIVAR	19	ESPINO I SECTOR	KR 76 65D 11 SUR
2836	CT-3736	CIUDAD BOLIVAR	19	ESPINO I SECTOR	CI 66A SUR 75H 18
2837	CT-3736	CIUDAD BOLIVAR	19	ESPINO I SECTOR	CI 66 SUR 75K 15
2838	CT-3736	CIUDAD BOLIVAR	19	ESPINO I SECTOR	CI 66A SUR 75H 24
2839	CT-3896	CIUDAD BOLIVAR	19	ESPINO I SECTOR	CI 66 S 75 L 92
2840	CT-3736	CIUDAD BOLIVAR	19	ESPINO I SECTOR	CI 66A SUR 75H 30
2841	CT-3736	CIUDAD BOLIVAR	19	ESPINO I SECTOR	CI 66 SUR 75K 27
2842	CT-3736	CIUDAD BOLIVAR	19	ESPINO I SECTOR	CI 66A SUR 75H 04
2843	CT-3896	CIUDAD BOLIVAR	19	ESPINO I SECTOR	CI 65D S 76 57
2844	CT-3736	CIUDAD BOLIVAR	19	ESPINO I SECTOR	CI 66A SUR 75H 42
2845	CT-3896	CIUDAD BOLIVAR	19	ESPINO I SECTOR	CI 65D S 76 63
2846	CT-3736	CIUDAD BOLIVAR	19	ESPINO I SECTOR	CI 6A SUR 75H 48
2847	CT-3896	CIUDAD BOLIVAR	19	ESPINO I SECTOR	CI 65D SUR 76 75
2848	CT-3896	CIUDAD BOLIVAR	19	ESPINO I SECTOR	CI 66 SUR 75L 11
2849	CT-3896	CIUDAD BOLIVAR	19	ESPINO I SECTOR	CI 66 SUR 76 16 MJ
2850	CT-3736	CIUDAD BOLIVAR	19	ESPINO I SECTOR	Manzana 65 Lote 2
2851	CT-3725	CIUDAD BOLIVAR	19	ESPINO III SECTOR	Dg 66 Sur No. 74B-46
2852	CT-3725	CIUDAD BOLIVAR	19	ESPINO I SECTOR	CI 55 Sur no. 87-05
2853	CT-3725	CIUDAD BOLIVAR	19	ESPINO I SECTOR	CI 55 Sur No. 87-07
2854	CT-3725	CIUDAD BOLIVAR	19	ESPINO III SECTOR	Dg 66 Sur No. 74B-35
2855	CT-3735	CIUDAD BOLIVAR	19	ESPINO III SECTOR	CI 65A Sur No. 77-22
2856	CT-3725	CIUDAD BOLIVAR	19	ESPINO I SECTOR	CI 55 Sur No. 87-09
2857	CT-3725	CIUDAD BOLIVAR	19	ESPINO III SECTOR	Dg 66 Sur No. 74B-58
2858	CT-3725	CIUDAD BOLIVAR	19	ESPINO I SECTOR	Kr 88 No. 55-06 Sur
2859	CT-3725	CIUDAD BOLIVAR	19	ESPINO III SECTOR	Kr 74B No. 66-06 Sur
2860	CT-3756	CIUDAD BOLIVAR	19	ESPINO III SECTOR	Dg 66 Sur No. 74-N
2861	CT-3725	CIUDAD BOLIVAR	19	ESPINO III SECTOR	Dg 66 Sur No. 74B-53
2862	CT-3725	CIUDAD BOLIVAR	19	ESPINO III SECTOR	Dg 66A Sur No. 74B-28
2863	CT-3756	CIUDAD BOLIVAR	19	ESPINO III SECTOR	Dg 66 Sur No. 74-N
2864	CT-3725	CIUDAD BOLIVAR	19	ESPINO III SECTOR	Dg 66 Sur No. 74B-60
2865	CT-3756	CIUDAD BOLIVAR	19	ESPINO III SECTOR	Dg 66 Sur No. 74-N
2866	CT-3725	CIUDAD BOLIVAR	19	ESPINO III SECTOR	Dg 66 Sur No. 74B-41
2867	CT-3756	CIUDAD BOLIVAR	19	ESPINO III SECTOR	Dg 66 Sur No. 74-N
2868	CT-3756	CIUDAD BOLIVAR	19	ESPINO III SECTOR	Dg 66 Sur No. 74-N
2869	CT-3725	CIUDAD BOLIVAR	19	ESPINO III SECTOR	Dg 66 Sur No. 74B-74
2870	CT-3904	CIUDAD BOLIVAR	19	SANTO DOMINGO	CI 68 BIS SUR 75L 63
2871	CT-3904	CIUDAD BOLIVAR	19	SANTO DOMINGO	CI 68 BIS SUR 75L 71 MJ 1
2872	CT-3904	CIUDAD BOLIVAR	19	SANTO DOMINGO	KR 76A 67A 35 SUR
2873	CT-3904	CIUDAD BOLIVAR	19	SANTO DOMINGO	CI 68 BIS SUR 75L 75
2874	CT-3904	CIUDAD BOLIVAR	19	SANTO DOMINGO	CI 68 BIS SUR 75M 03
2875	CT-3904	CIUDAD BOLIVAR	19	SANTO DOMINGO	KR 76 67A 53 SUR MJ 1
2876	CT-3904	CIUDAD BOLIVAR	19	SANTO DOMINGO	KR 76 BIS 67A 47 SUR
2877	CT-3904	CIUDAD BOLIVAR	19	SANTO DOMINGO	KR 76A 67A 41 SUR
2878	CT-3904	CIUDAD BOLIVAR	19	SANTO DOMINGO	KR 76B 68 40 SUR MJ 1
2879	CT-3904	CIUDAD BOLIVAR	19	SANTO DOMINGO	CI 68A SUR 75L 68
2880	CT-3904	CIUDAD BOLIVAR	19	SANTO DOMINGO	KR 76 BIS 67A 53 SUR MJ 1

ANEXO 2 ZONAS DE ALTO RIESGO NO MITIGABLE

ID	DOCUMENTO	LocNombre	LocCodigo	BARRIO	DIRECCION
2881	DI-695	CIUDAD BOLIVAR	19	SAN ANTONIO-MIRADOR	CI 69A SUR 74A 05
2882	CT-4824	CIUDAD BOLIVAR	19	SANTA VIVIANA-SECT.VTA.HERMOSA	CI 69 B SUR 73 P 77
2883	CT-3904	CIUDAD BOLIVAR	19	SANTO DOMINGO	CI 68A SUR 75L 33
2884	DI-1344	CIUDAD BOLIVAR	19	SAN ANTONIO-MIRADOR	CI 69B SUR 74 48
2885	CT-3165	CIUDAD BOLIVAR	19	SANTA HELENA	CALLE 68C SUR # 86 - 40
2886	CT-3904	CIUDAD BOLIVAR	19	SANTO DOMINGO	CI 68A BIS SUR 75H 09
2887	CT-3904	CIUDAD BOLIVAR	19	SANTO DOMINGO	CI 68A SUR 75L 35 MJ 1
2888	CT-3904	CIUDAD BOLIVAR	19	SANTO DOMINGO	CI 68A BIS SUR 75H 15
2889	CT-3759	CIUDAD BOLIVAR	19	SANTO DOMINGO	CI 68B SUR 75F 52
2890	CT-3904	CIUDAD BOLIVAR	19	SANTO DOMINGO	CI 68B SUR 75H 09 MJ 1
2891	DI-908	CIUDAD BOLIVAR	19	SANTA HELENA	CI 69 SUR 74C 54
2892	CT-3904	CIUDAD BOLIVAR	19	SANTO DOMINGO	CI 68A BIS SUR 75L 35
2893	CT-3759	CIUDAD BOLIVAR	19	SANTO DOMINGO	CI 68C SUR 75F 54 MJ 1
2894	DI-908	CIUDAD BOLIVAR	19	SANTA HELENA	CI 69 SUR 74C 17
2895	DI-908	CIUDAD BOLIVAR	19	SANTA HELENA	CI 68C SUR 74C 83
2896	CT-3904	CIUDAD BOLIVAR	19	SANTO DOMINGO	CI 68B SUR 75H 15 MJ 1
2897	CT-3904	CIUDAD BOLIVAR	19	SANTO DOMINGO	CI 68A BIS SUR 75L 39 MJ 1
2898	CT-3759	CIUDAD BOLIVAR	19	SANTO DOMINGO	CI 68C SUR 75F 60 MJ 1
2899	CT-3408	CIUDAD BOLIVAR	19	SANTA HELENA	CI 69 SUR 74C 60
2900	CT-3904	CIUDAD BOLIVAR	19	SANTO DOMINGO	CI 68B SUR 75L 08 MJ 1
2901	CT-3904	CIUDAD BOLIVAR	19	SANTO DOMINGO	CI 68B SUR 75H 21
2902	CT-908	CIUDAD BOLIVAR	19	SAN ANTONIO-MIRADOR	CI 69A SUR 74B 23
2903	CT-3412	CIUDAD BOLIVAR	19	SANTA HELENA	CI 69 SUR 74C 23
2904	DI-908	CIUDAD BOLIVAR	19	SANTA HELENA	CI 69 SUR 74C 66
2905	CT-3904	CIUDAD BOLIVAR	19	SANTO DOMINGO	CI 68B SUR 75H 27
2906	DI-908	CIUDAD BOLIVAR	19	SANTA HELENA	CI 69 SUR 74C 29
2907	CT-3904	CIUDAD BOLIVAR	19	SANTO DOMINGO	CI 68B SUR 75L 20
2908	CT-3759	CIUDAD BOLIVAR	19	SANTO DOMINGO	CI 68C SUR 75F 09 MJ 1
2909	CT-3165	CIUDAD BOLIVAR	19	SANTA VIVIANA-SECT.VTA.HERMOSA	Sin Especificar
2910	CT-3455	CIUDAD BOLIVAR	19	SANTA VIVIANA-SECT.VTA.HERMOSA	Sin Especificar
2911	CT-3165	CIUDAD BOLIVAR	19	SANTA VIVIANA-SECT.VTA.HERMOSA	Sin Especificar
2912	CT-3165	CIUDAD BOLIVAR	19	SANTA VIVIANA-SECT.VTA.HERMOSA	Sin Especificar
2913	CT-3423	CIUDAD BOLIVAR	19	SANTA VIVIANA-SECT.VTA.HERMOSA	Sin Especificar
2914	CT-3165	CIUDAD BOLIVAR	19	SANTA VIVIANA-SECT.VTA.HERMOSA	Sin Especificar
2915	CT-3165	CIUDAD BOLIVAR	19	SANTA VIVIANA-SECT.VTA.HERMOSA	Sin Especificar
2916	CT-3423	CIUDAD BOLIVAR	19	SANTA VIVIANA-SECT.VTA.HERMOSA	Sin Especificar
2917	CT-3165	CIUDAD BOLIVAR	19	SANTA VIVIANA-SECT.VTA.HERMOSA	Sin Especificar
2918	CT-3423	CIUDAD BOLIVAR	19	SANTA VIVIANA-SECT.VTA.HERMOSA	Sin Especificar
2919	CT-5880	CIUDAD BOLIVAR	19	SIERRA MORENA	CARRERA 74 # 69 F - 63 SUR
2920	CT-5880	CIUDAD BOLIVAR	19	SIERRA MORENA	CARRERA 74 # 69 F - 67 SUR
2921	CT-5880	CIUDAD BOLIVAR	19	SIERRA MORENA	CARRERA 74 # 69 F - 71 SUR
2922	CT-5880	CIUDAD BOLIVAR	19	SIERRA MORENA	CARRERA 74 # 69 F - 75 SUR
2923	CT-3408	CIUDAD BOLIVAR	19	SANTA VIVIANA	Manzana 76 Lote 23
2924	CT-5880	CIUDAD BOLIVAR	19	SIERRA MORENA	CARRERA 74 # 69 F - 79 SUR
2925	CT-3408	CIUDAD BOLIVAR	19	SANTA VIVIANA	Manzana 76 Lote 25
2926	CT-3408	CIUDAD BOLIVAR	19	SANTA VIVIANA	Manzana 76, Lote 25A
2927	CT-5880	CIUDAD BOLIVAR	19	SIERRA MORENA	CARRERA 74 # 69 F - 83 SUR
2928	CT-3408	CIUDAD BOLIVAR	19	SIERRA MORENA	Manzana 76 Lote 26
2929	CT-3423	CIUDAD BOLIVAR	19	SIERRA MORENA	Manzana 9 Lote 35A
2930	CT-5880	CIUDAD BOLIVAR	19	SIERRA MORENA	CARRERA 74 # 69 F - 91 SUR
2931	CT-3408	CIUDAD BOLIVAR	19	SIERRA MORENA	Manzana 76 Lote 27
2932	CT-3423	CIUDAD BOLIVAR	19	SIERRA MORENA	Manzana 9 Lote 35
2933	CT-3931	CIUDAD BOLIVAR	19	SIERRA MORENA	Sin Especificar
2934	CT-3931	CIUDAD BOLIVAR	19	SIERRA MORENA	Sin Especificar
2935	CT-3931	CIUDAD BOLIVAR	19	SIERRA MORENA	Sin Especificar
2936	CT-4029	CIUDAD BOLIVAR	19	SANTA VIVIANA-SECT.VTA.HERMOSA	TRANSVERSAL 74 Bis # 69F - 06 SUR
2937	CT-4029	CIUDAD BOLIVAR	19	SANTA VIVIANA-SECT.VTA.HERMOSA	KR 74 69 F 07 SUR
2938	CT-3903	CIUDAD BOLIVAR	19	SANTA VIVIANA	KR 74F 75 14 SUR
2939	CT-3773	CIUDAD BOLIVAR	19	SANTA VIVIANA	KR 75 69B 52 SUR
2940	CT-3408	CIUDAD BOLIVAR	19	SANTA VIVIANA	DG 75 SUR 74A 35
2941	CT-3903	CIUDAD BOLIVAR	19	SANTA VIVIANA	KR 74H 75 30 SUR
2942	CT-3408	CIUDAD BOLIVAR	19	SANTA VIVIANA	DG 75 SUR 74A 29
2943	CT-3773	CIUDAD BOLIVAR	19	SANTA VIVIANA	DG 75A SUR 75 29
2944	CT-3773	CIUDAD BOLIVAR	19	SANTA VIVIANA	DG 75B SUR 75F 16
2945	CT-3903	CIUDAD BOLIVAR	19	SANTA VIVIANA	KR 74D 75 15 SUR
2946	CT-3903	CIUDAD BOLIVAR	19	SANTA VIVIANA	KR 74F 75 27 SUR IN 1
2947	CT-3773	CIUDAD BOLIVAR	19	SANTA VIVIANA	KR 74H 75 31 SUR IN 1
2948	CT-3773	CIUDAD BOLIVAR	19	SANTA VIVIANA	DG 75A SUR 75 25 IN 1
2949	CT-3773	CIUDAD BOLIVAR	19	SANTA VIVIANA	DG 75A SUR 75 21
2950	CT-3903	CIUDAD BOLIVAR	19	SANTA VIVIANA	DG 75B SUR 75G 09 IN 1
2951	CT-3773	CIUDAD BOLIVAR	19	SANTA VIVIANA	DG 75A SUR 75 15
2952	CT-3903	CIUDAD BOLIVAR	19	SANTA VIVIANA	KR 74H 75 34 SUR IN 1

ANEXO 2 ZONAS DE ALTO RIESGO NO MITIGABLE

ID	DOCUMENTO	LocNombre	LocCodigo	BARRIO	DIRECCION
2953	CT-3903	CIUDAD BOLIVAR	19	SANTA VIVIANA	KR 74F 75 20 SUR
2954	CT-3773	CIUDAD BOLIVAR	19	SANTA VIVIANA	KR 75 75A 02 SUR
2955	CT-3773	CIUDAD BOLIVAR	19	SANTA VIVIANA	KR 75 75A 03 SUR
2956	CT-3408	CIUDAD BOLIVAR	19	SANTA VIVIANA	KR 74F 75 31 SUR
2957	CT-3903	CIUDAD BOLIVAR	19	SANTA VIVIANA	TV 75H 69B 12 SUR
2958	CT-3903	CIUDAD BOLIVAR	19	SANTA VIVIANA	DG 75B SUR 74B 38
2959	CT-3903	CIUDAD BOLIVAR	19	SANTA VIVIANA	TV 75G 75B 26 SUR
2960	CT-3903	CIUDAD BOLIVAR	19	SANTA VIVIANA	TV 75H 69B 42 SUR IN 1
2961	CT-3903	CIUDAD BOLIVAR	19	SANTA VIVIANA	DG 75B SUR 74B 32
2962	CT-3903	CIUDAD BOLIVAR	19	SANTA VIVIANA	KR 75B 75B 15 SUR IN 1
2963	CT-3903	CIUDAD BOLIVAR	19	SANTA VIVIANA	KR 75B 75B 08 SUR
2964	CT-3903	CIUDAD BOLIVAR	19	SANTA VIVIANA	DG 75B SUR 74B 28
2965	CT-3903	CIUDAD BOLIVAR	19	SANTA VIVIANA	TV 75F 75B 19 SUR IN 1
2966	CT-3903	CIUDAD BOLIVAR	19	SANTA VIVIANA	DG 75B SUR 75 21 IN 1
2967	CT-3903	CIUDAD BOLIVAR	19	SANTA VIVIANA	DG 75B SUR 74B 24
2968	CT-3903	CIUDAD BOLIVAR	19	SANTA VIVIANA	TV 75I 75B 08 SUR MJ
2969	CT-3903	CIUDAD BOLIVAR	19	SANTA VIVIANA	CI 69B SUR 75L 41 IN 1
2970	CT-3903	CIUDAD BOLIVAR	19	SANTA VIVIANA	DG 75B SUR 74B 20
2971	DI-3189	CIUDAD BOLIVAR	19	SANTA VIVIANA	KR 75A 75B 09 SUR
2972	CT-3903	CIUDAD BOLIVAR	19	SANTA VIVIANA	TV 75G 75B 30 SUR
2973	CT-3903	CIUDAD BOLIVAR	19	SANTA VIVIANA	DG 75B SUR 75 15
2974	CT-3903	CIUDAD BOLIVAR	19	SANTA VIVIANA	TV 75J 69B 30 SUR
2975	CT-3903	CIUDAD BOLIVAR	19	SIERRA MORENA	DG 75B SUR 74B 16 MJ
2976	CT-3903	CIUDAD BOLIVAR	19	SANTA VIVIANA	TV 75H 69B 48 SUR
2977	CT-3903	CIUDAD BOLIVAR	19	SANTA VIVIANA	KR 75 75B 03 SUR
2978	CT-3903	CIUDAD BOLIVAR	19	SANTA VIVIANA	DG 75C SUR 75J 20
2979	CT-3903	CIUDAD BOLIVAR	19	SANTA VIVIANA	KR 75C 75B 75 SUR MJ
2980	CT-3903	CIUDAD BOLIVAR	19	SANTA VIVIANA	TV 75F 75B 87 SUR IN 1
2981	CT-3903	CIUDAD BOLIVAR	19	SANTA VIVIANA	TV 74F 75B 68 SUR
2982	CT-3903	CIUDAD BOLIVAR	19	SANTA VIVIANA	KR 74G 75B 55 SUR IN 1
2983	CT-3903	CIUDAD BOLIVAR	19	SANTA VIVIANA	TV 74D 75B 50 SUR
2984	CT-3903	CIUDAD BOLIVAR	19	SANTA VIVIANA	KR 75A 75B 55 SUR IN 1
2985	CT-3903	CIUDAD BOLIVAR	19	SANTA VIVIANA	TV 74D 75B 63 SUR
2986	CT-3903	CIUDAD BOLIVAR	19	SANTA VIVIANA	KR 75C 76B 76 SUR
2987	CT-3903	CIUDAD BOLIVAR	19	SANTA VIVIANA	TV 75F 75B 80 SUR MJ
2988	CT-3903	CIUDAD BOLIVAR	19	SANTA VIVIANA	KR 75A 75B 58 SUR
2989	CT-3903	CIUDAD BOLIVAR	19	SANTA VIVIANA	TV 75F 75B 91 SUR
2990	CT-3903	CIUDAD BOLIVAR	19	SANTA VIVIANA	KR 75 75B 58 SUR IN 1
2991	CT-3903	CIUDAD BOLIVAR	19	SANTA VIVIANA	KR 75C 75B 81 SUR
2992	CT-3903	CIUDAD BOLIVAR	19	SANTA VIVIANA	KR 74G 75B 72 SUR
2993	CT-3903	CIUDAD BOLIVAR	19	SANTA VIVIANA	TV 74D 75B 54 SUR
2994	CT-3903	CIUDAD BOLIVAR	19	SANTA VIVIANA	TV 74D 75B 67 SUR
2995	CT-3903	CIUDAD BOLIVAR	19	SANTA VIVIANA	KR 75A 75B 59 SUR MJ
2996	CT-3903	CIUDAD BOLIVAR	19	SANTA VIVIANA	KR 74G 75B 59 SUR IN 1
2997	CT-3903	CIUDAD BOLIVAR	19	SANTA VIVIANA	DG 75C SUR 75F 10
2998	CT-3903	CIUDAD BOLIVAR	19	SANTA VIVIANA	TV 75F 75B 86 SUR MJ
2999	CT-3903	CIUDAD BOLIVAR	19	SANTA VIVIANA	KR 75B 75B 68 SUR IN 1
3000	CT-3903	CIUDAD BOLIVAR	19	SANTA VIVIANA	TV 74D 75B 58 SUR
3001	CT-4165	SAN CRISTOBAL	04	URBANIZACION SAN MARTIN	KR 2D 41A - 52 Sur
3002	CT-4165	SAN CRISTOBAL	04	URBANIZACION SAN MARTIN	Carrera 2D # 40A - 39 Sur
3003	CT-4165	SAN CRISTOBAL	04	URBANIZACION SAN MARTIN	Carrera 2D # 40A - 51 Sur Interior 1
3004	CT-4165	SAN CRISTOBAL	04	URBANIZACION SAN MARTIN	Carrera 2D # 40A - ? Sur
3005	CT-4165	SAN CRISTOBAL	04	URBANIZACION SAN MARTIN	Calle 40 B Sur # 2D - 15
3006	CT-4165	SAN CRISTOBAL	04	URBANIZACION SAN MARTIN	Calle 40B Sur # 2D - 22
3007	CT-4165	SAN CRISTOBAL	04	URBANIZACION SAN MARTIN	Calle 40D Sur # 2D - 09
3008	CT-4165	SAN CRISTOBAL	04	URBANIZACION SAN MARTIN	Carrera 2D # 40A - 51 sur
3009	CT-4165	SAN CRISTOBAL	04	URBANIZACION SAN MARTIN	Carrera 2A Este # 40 - 46 Sur
3010	CT-4210	RAFAEL URIBE URIBE	18	NUEVA ESPERANZA	Sin Especificar
3011	DI-2685	RAFAEL URIBE URIBE	18	NUEVA ESPERANZA	Sin Especificar
3012	CT-4210	USME	05	ARRAYANES VI	Sin Especificar
3013	CT-3957	RAFAEL URIBE URIBE	18	NUEVA ESPERANZA	Sin Especificar
3014	CT-4210	RAFAEL URIBE URIBE	18	NUEVA ESPERANZA	Sin Especificar
3015	CT-4210	USME	05	ARRAYANES VI	Sin Especificar
3016	CT-4210	USME	05	NUEVA ESPERANZA	Sin Especificar
3017	CT-4210	RAFAEL URIBE URIBE	18	NUEVA ESPERANZA	Sin Especificar
3018	CT-4210	USME	05	NUEVA ESPERANZA	Sin Especificar
3019	CT-4210	RAFAEL URIBE URIBE	18	NUEVA ESPERANZA	Sin Especificar
3020	DI-2429	RAFAEL URIBE URIBE	18	NUEVA ESPERANZA	Sin Especificar
3021	DI-2429	RAFAEL URIBE URIBE	18	NUEVA ESPERANZA	Sin Especificar
3022	CT-4210	USME	05	NUEVA ESPERANZA	Sin Especificar
3023	DI-2685	RAFAEL URIBE URIBE	18	NUEVA ESPERANZA	Sin Especificar
3024	CT-4210	USME	05	NUEVA ESPERANZA	Sin Especificar

ANEXO 2 ZONAS DE ALTO RIESGO NO MITIGABLE

ID	DOCUMENTO	LocNombre	LocCodigo	BARRIO	DIRECCION
3025	DI-2383	RAFAEL URIBE URIBE	18	NUEVA ESPERANZA	Sin Especificar
3026	DI-2460	RAFAEL URIBE URIBE	18	NUEVA ESPERANZA	Sin Especificar
3027	DI-2429	USME	05	NUEVA ESPERANZA	Sin Especificar
3028	CT-4210	USME	05	NUEVA ESPERANZA	Sin Especificar
3029	CT-4210	USME	05	NUEVA ESPERANZA	Sin Especificar
3030	CT-4210	RAFAEL URIBE URIBE	18	NUEVA ESPERANZA	Sin Especificar
3031	CT-4210	USME	05	NUEVA ESPERANZA	Sin Especificar
3032	CT-4210	USME	05	ARRAYANES VI	Sin Especificar
3033	CT-4210	RAFAEL URIBE URIBE	18	NUEVA ESPERANZA	Sin Especificar
3034	CT-4165	SAN CRISTOBAL	04	URBANIZACION SAN MARTIN	Calle 40B Sur # 2D - 16
3035	CT-4165	SAN CRISTOBAL	04	URBANIZACION SAN MARTIN	Carrera 2C # 40 - 51 Sur
3036	CT-4165	SAN CRISTOBAL	04	URBANIZACION SAN MARTIN	KR 2D 40 BIS 11 Sur Interior 2
3037	CT-4165	SAN CRISTOBAL	04	URBANIZACION SAN MARTIN	Carrera 2D # 40B - 11 Sur
3038	CT-4165	SAN CRISTOBAL	04	URBANIZACION SAN MARTIN	Carrera 2C # 40 - 65 Sur
3039	CT-4165	SAN CRISTOBAL	04	URBANIZACION SAN MARTIN	Carrera 2C # 40 - 61 Sur
3040	CT-4165	SAN CRISTOBAL	04	URBANIZACION SAN MARTIN	Carrera 2D # 40B - 11 Sur Interior 1
3041	CT-4165	SAN CRISTOBAL	04	URBANIZACION SAN MARTIN	Carrera 2C # 40 - 67 Sur
3042	CT-4165	SAN CRISTOBAL	04	URBANIZACION SAN MARTIN	Carrera 2C # 40 - 73 Sur
3043	CT-4165	SAN CRISTOBAL	04	URBANIZACION SAN MARTIN	Carrera 2D # 40B - 00 Sur
3044	CT-4165	SAN CRISTOBAL	04	URBANIZACION SAN MARTIN	Carrera 2D # 40 - 33 Sur
3045	CT-4165	SAN CRISTOBAL	04	URBANIZACION SAN MARTIN	Carrera 2C # 40 - 85 Sur
3046	CT-4165	SAN CRISTOBAL	04	URBANIZACION SAN MARTIN	Carrera 2D # 40B-39 Sur
3047	CT-4165	SAN CRISTOBAL	04	URBANIZACION SAN MARTIN	Carrera 2C # 40 - 91 Sur
3048	CT-4165	SAN CRISTOBAL	04	URBANIZACION SAN MARTIN	Carrera 2B # 40B - 45 Sur
3049	CT-4165	SAN CRISTOBAL	04	URBANIZACION SAN MARTIN	Carrera 2C # 40 - 95 Sur
3050	CT-4165	SAN CRISTOBAL	04	URBANIZACION SAN MARTIN	Carrera 2C # 40 - 90 Sur
3051	CT-4165	SAN CRISTOBAL	04	URBANIZACION SAN MARTIN	Carrera 2C # 40A - 27 Sur
3052	CT-4165	SAN CRISTOBAL	04	URBANIZACION SAN MARTIN	Carrera 2C # 40A - 03 Sur
3053	CT-4165	SAN CRISTOBAL	04	URBANIZACION SAN MARTIN	Calle 40A Sur # 2B - 15
3054	CT-4165	SAN CRISTOBAL	04	URBANIZACION SAN MARTIN	Carrera 2C # 40A - 09 Sur
3055	CT-4165	SAN CRISTOBAL	04	URBANIZACION SAN MARTIN	Calle 40A Sur # 2B - 09
3056	DI-1900	SAN CRISTOBAL	04	URBANIZACION SAN MARTIN	KR 2C 40A - 33 Sur
3057	CT-4165	SAN CRISTOBAL	04	URBANIZACION SAN MARTIN	CL 40 Bis sur 2B - 15
3058	CT-4165	SAN CRISTOBAL	04	URBANIZACION SAN MARTIN	Carrera 2C # 40A - 21 Sur
3059	CT-4165	SAN CRISTOBAL	04	URBANIZACION SAN MARTIN	Calle 40A Sur # 2B - 10
3060	CT-4165	SAN CRISTOBAL	04	URBANIZACION SAN MARTIN	Carrera 2B # 40 - 89 Sur (Carrera 2B # 40 - 89 Sur)
3061	CT-4165	SAN CRISTOBAL	04	URBANIZACION SAN MARTIN	Diagonal 40A Bis Sur # 2B - 14
3062	CT-4165	SAN CRISTOBAL	04	URBANIZACION SAN MARTIN	Calle 40A Bis Sur # 2B - 09
3063	CT-4165	SAN CRISTOBAL	04	URBANIZACION SAN MARTIN	Calle 40A Bis Sur # 2 - 03
3064	CT-4165	SAN CRISTOBAL	04	URBANIZACION SAN MARTIN	Carrera 2C # 40A - 34 Interior 2
3065	CT-4165	SAN CRISTOBAL	04	URBANIZACION SAN MARTIN	Calle 40A Bis Sur # 2B - 08
3066	CT-4165	SAN CRISTOBAL	04	URBANIZACION SAN MARTIN	Carrera 2B # 40 Bis - 03 Sur
3067	CT-4165	SAN CRISTOBAL	04	URBANIZACION SAN MARTIN	Carrera 2B # 41- 02 Sur
3068	CT-4165	SAN CRISTOBAL	04	URBANIZACION SAN MARTIN	Carrera 2C # 40A - 34 Sur
3069	CT-4165	SAN CRISTOBAL	04	URBANIZACION SAN MARTIN	Carrera 2C # 40A Sur - 34 Interior 3
3070	CT-4165	SAN CRISTOBAL	04	URBANIZACION SAN MARTIN	Carrera 2C Este # 40 - 40 Sur
3071	CT-4165	SAN CRISTOBAL	04	URBANIZACION SAN MARTIN	Carrera 2C # 40A - 46 Sur
3072	CT-4165	SAN CRISTOBAL	04	URBANIZACION SAN MARTIN	Carrera 2B # 40A Bis - 09 Sur
3073	CT-4165	SAN CRISTOBAL	04	URBANIZACION SAN MARTIN	Carrera 2A # 40 - 03 Sur
3074	CT-4165	SAN CRISTOBAL	04	URBANIZACION SAN MARTIN	Carrera 2B # 41 - 04 Sur
3075	CT-4165	SAN CRISTOBAL	04	URBANIZACION SAN MARTIN	Carrera 2C # 43 - 01 Sur
3076	CT-4165	SAN CRISTOBAL	04	URBANIZACION SAN MARTIN	Carrera 2B Bis # 40A - 03 Sur
3077	CT-4165	SAN CRISTOBAL	04	URBANIZACION SAN MARTIN	CL 41 Sur 2B Bis - 16
3078	CT-4165	SAN CRISTOBAL	04	URBANIZACION SAN MARTIN	Sin direccion
3079	CT-4165	SAN CRISTOBAL	04	URBANIZACION SAN MARTIN	Carrera 2B # 41 - 10 Sur
3080	CT-4165	SAN CRISTOBAL	04	URBANIZACION SAN MARTIN	Carrera 2B # 41 - 09 Sur
3081	CT-4165	SAN CRISTOBAL	04	URBANIZACION SAN MARTIN	Carrera 2B Bis # 40A - 09 sur
3082	CT-4165	SAN CRISTOBAL	04	URBANIZACION SAN MARTIN	Carrera 2A # 41 - 15 Sur
3083	CT-4165	SAN CRISTOBAL	04	URBANIZACION SAN MARTIN	Carrera 2B # 41-16 Sur
3084	CT-4165	SAN CRISTOBAL	04	URBANIZACION SAN MARTIN	Carrera 2A # 43 - 02 Sur
3085	CT-4165	SAN CRISTOBAL	04	URBANIZACION SAN MARTIN	Calle 41 Sur # 2B Bis - 09
3086	CT-4165	SAN CRISTOBAL	04	URBANIZACION SAN MARTIN	Carrera 2B # 41 - 15 Sur
3087	CT-4165	SAN CRISTOBAL	04	URBANIZACION SAN MARTIN	Calle 41 Sur # 2B Bis - 15
3088	CT-4165	SAN CRISTOBAL	04	URBANIZACION SAN MARTIN	Calle 41 Sur # 2B Bis - 21
3089	CT-4165	SAN CRISTOBAL	04	URBANIZACION SAN MARTIN	Carrera 2B Bis # 41 - 03 Sur
3090	CT-4165	SAN CRISTOBAL	04	URBANIZACION SAN MARTIN	Carrera 2A # 43 - 04 Sur
3091	CT-4165	SAN CRISTOBAL	04	URBANIZACION SAN MARTIN	Carrera 2B # 41 - 21 Sur
3092	CT-4978	USAQUEN	01	ARAUQUITA	CR 2 # 163 B - 72
3093	CT-4978	USAQUEN	01	ARAUQUITA	CL 163 B # 1 A - 38
3094	CT-4978	USAQUEN	01	ARAUQUITA	CL 163 B # 1 A - 30
3095	CT-5824	USME	05	BARRIO SAN JUAN II Y III SECTOR	KR 1 B BIS ESTE # 70 C - 12 SUR IN 1
3096	CT-5824	USME	05	BARRIO SAN JUAN II Y III SECTOR	CR 1 B BIS ESTE # 70 C - 10 SUR

ANEXO 2 ZONAS DE ALTO RIESGO NO MITIGABLE

ID	DOCUMENTO	LocNombre	LocCodigo	BARRIO	DIRECCION
3097	CT-5824	USME	05	BARRIO SAN JUAN II Y III SECTOR	TV 1 B BIS ESTE # 70 C - 31 SUR IN 2
3098	CT-5824	USME	05	BARRIO SAN JUAN II Y III SECTOR	CL 70 C SUR # 1 B - 9 ESTE
3099	CT-5824	USME	05	BARRIO SAN JUAN II Y III SECTOR	CL 70 C SUR # 1 B - 25 ESTE
3100	CT-4210	RAFAEL URIBE URIBE	18	NUEVA ESPERANZA	Sin Especificar
3101	CT-4210	RAFAEL URIBE URIBE	18	NUEVA ESPERANZA	Sin Especificar
3102	DI-2429	RAFAEL URIBE URIBE	18	NUEVA ESPERANZA	Sin Especificar
3103	DI-2429	RAFAEL URIBE URIBE	18	NUEVA ESPERANZA	Sin Especificar
3104	CT-4210	RAFAEL URIBE URIBE	18	NUEVA ESPERANZA	Sin Especificar
3105	CT-4210	RAFAEL URIBE URIBE	18	ARRAYANES VI	Sin Especificar
3106	CT-4210	RAFAEL URIBE URIBE	18	NUEVA ESPERANZA	Sin Especificar
3107	DI-2429	RAFAEL URIBE URIBE	18	NUEVA ESPERANZA	Sin Especificar
3108	CT-4210	RAFAEL URIBE URIBE	18	NUEVA ESPERANZA	Sin Especificar
3109	CT-4210	RAFAEL URIBE URIBE	18	ARRAYANES VI	Sin Especificar
3110	CT-4210	RAFAEL URIBE URIBE	18	NUEVA ESPERANZA	Sin Especificar
3111	CT-4210	RAFAEL URIBE URIBE	18	NUEVA ESPERANZA	Sin Especificar
3112	CT-4210	RAFAEL URIBE URIBE	18	ARRAYANES VI	Sin Especificar
3113	CT-3957	RAFAEL URIBE URIBE	18	ARRAYANES VI	Sin Especificar
3114	CT-4210	RAFAEL URIBE URIBE	18	NUEVA ESPERANZA	Sin Especificar
3115	CT-4210	RAFAEL URIBE URIBE	18	ARRAYANES VI	Sin Especificar
3116	CT-4210	RAFAEL URIBE URIBE	18	NUEVA ESPERANZA	Sin Especificar
3117	CT-4210	RAFAEL URIBE URIBE	18	ARRAYANES VI	Sin Especificar
3118	CT-4210	RAFAEL URIBE URIBE	18	NUEVA ESPERANZA	Sin Especificar
3119	CT-4210	RAFAEL URIBE URIBE	18	NUEVA ESPERANZA	Sin Especificar
3120	CT-4210	RAFAEL URIBE URIBE	18	NUEVA ESPERANZA	Sin Especificar
3121	DI-2429	RAFAEL URIBE URIBE	18	NUEVA ESPERANZA	Sin Especificar
3122	CT-4210	RAFAEL URIBE URIBE	18	ARRAYANES VI	Sin Especificar
3123	CR-6583	SAN CRISTOBAL	04	MORALVA	KR 16B ESTE 42 A 80 SUR
3124	CT-5266	SANTA FE	03	EL CONSUELO	CR 11 C ESTE# 2 - 28
3125	CT-5266	SANTA FE	03	EL CONSUELO	CR 11 C ESTE # 2 - 50
3126	CT-5266	SANTA FE	03	EL CONSUELO	CR 11 C ESTE # 2 - 64 INT 5
3127	CT-5266	SANTA FE	03	EL CONSUELO	CR 11 C ESTE # 2 - 64
3128	CT-5266	SANTA FE	03	EL CONSUELO	KR 11C ESTE 2 B - 30 INT 5
3129	CT-5266	SANTA FE	03	EL CONSUELO	CL 2 12 - 16 ESTE
3130	CT-5266	SANTA FE	03	EL CONSUELO	KR 12C ESTE 1 C - 21
3131	CT-5266	SANTA FE	03	EL CONSUELO	CR 12 C ESTE # 1 C - 15
3132	CT-4978	USAQUEN	01	ARAUQUITA	CR 2 # 163 B - 60 INT 4
3133	DI-2565	CIUDAD BOLIVAR	19	BELLA FLOR SUR	KR 26 A 70 F 02 SUR MJ 164
3134	DI-4268	SAN CRISTOBAL	04	URB: EL RUBI BARRIO SAN JOSE ORIENTAL	CR 10 ESTE # 41 A - 35 SUR IN 1
3135	DI-4461	CIUDAD BOLIVAR	19	VILLAS DE SAN JOAQUIN	DG 78 B SUR # 16 A - 03
3136	CT-4304	RAFAEL URIBE URIBE	18	BARRIO LA PAZ	KR 4 BIS A # 52 B - 40 SUR
3137	CT-2730	RAFAEL URIBE URIBE	18	BARRIO LA PAZ	KR 4 BIS A # 53 A - 60 SUR
3138	CT-2730	RAFAEL URIBE URIBE	18	BARRIO LA PAZ	KR 4 BIS A # 53 A - 64 SUR
3139	CT-4304	RAFAEL URIBE URIBE	18	BARRIO LA PAZ	KR 4 BIS A # 53 A - 12 SUR
3140	DI-2565	CIUDAD BOLIVAR	19	BELLA FLOR SUR	CL 73 SUR #
3141	DI-2565	CIUDAD BOLIVAR	19	BELLA FLOR SUR	CL 73 SUR # 24 - 20
3142	DI-2565	CIUDAD BOLIVAR	19	BELLA FLOR SUR	CL 73 SUR # 24 - 28
3143	DI-2565	CIUDAD BOLIVAR	19	BELLA FLOR SUR	COLINDA CON CULTIVOS Y CON EL LOTE 4
3144	DI-2565	CIUDAD BOLIVAR	19	BELLA FLOR SUR	CL 73 SUR # 23 - 24
3145	DI-2565	CIUDAD BOLIVAR	19	BELLA FLOR SUR	CL 73 SUR #
3146	DI-2565	CIUDAD BOLIVAR	19	BELLA FLOR SUR	CL 70 SUR # 23 - 13 (POR CONFIRMAR)
3147	DI-2565	CIUDAD BOLIVAR	19	BELLA FLOR SUR	Sin Especificar
3148	DI-4581	SAN CRISTOBAL	04	GRANADA SUR	CL 25 SUR # 4 A - 12
3149	DI-4581	SAN CRISTOBAL	04	GRANADA SUR	CL 24 A SUR # 4 A - 35
3150	DI-4581	SAN CRISTOBAL	04	GRANADA SUR	CL 24 A SUR # 4 A - 41
3151	DI-4581	SAN CRISTOBAL	04	GRANADA SUR	CL 24 A SUR # 4 A - 17
3152	DI-4581	SAN CRISTOBAL	04	GRANADA SUR	CL 25 SUR # 4 A - 42
3153	DI-4581	SAN CRISTOBAL	04	GRANADA SUR	CL 24 A SUR # 4 A - 11
3154	DI-4581	SAN CRISTOBAL	04	GRANADA SUR	CL 25 SUR # 4 A - 44
3155	DI-4581	SAN CRISTOBAL	04	GRANADA SUR	CL 25 SUR # 4 A - 08
3156	DI-4581	SAN CRISTOBAL	04	GRANADA SUR	CL 24 A SUR # 4 A - 31
3157	DI-4581	SAN CRISTOBAL	04	GRANADA SUR	CL 24 A SUR # 4 A - 49
3158	CT-4165	SAN CRISTOBAL	04	URBANIZACION SAN MARTIN	Carrera 2B # 41 - 22 Sur
3159	CT-4165	SAN CRISTOBAL	04	URBANIZACION SAN MARTIN	Carrera 2C # 41 - 08 Sur
3160	CT-4165	SAN CRISTOBAL	04	URBANIZACION SAN MARTIN	Carrera 2B Bis # 40 - 09 Sur
3161	CT-4165	SAN CRISTOBAL	04	URBANIZACION SAN MARTIN	Carrera 2A # 43 - 01 Sur
3162	CT-4165	SAN CRISTOBAL	04	URBANIZACION SAN MARTIN	Carrera 2B # 41 - ? Sur
3163	CT-4165	SAN CRISTOBAL	04	URBANIZACION SAN MARTIN	Carrera 2B # 41 - 27 Sur
3164	CT-4165	SAN CRISTOBAL	04	URBANIZACION SAN MARTIN	Carrera 2C # 41 - 14 Sur
3165	CT-4165	SAN CRISTOBAL	04	URBANIZACION SAN MARTIN	Carrera 2B Bis # 41 - 15 Sur
3166	CT-4165	SAN CRISTOBAL	04	URBANIZACION SAN MARTIN	Carrera 2C # 43 - 01 Sur
3167	CT-4165	SAN CRISTOBAL	04	URBANIZACION SAN MARTIN	Carrera 2C # 41 - 20 Sur
3168	CT-4165	SAN CRISTOBAL	04	URBANIZACION SAN MARTIN	Carrera 2B # 41 - 34 Sur

ANEXO 2 ZONAS DE ALTO RIESGO NO MITIGABLE

ID	DOCUMENTO	LocNombre	LocCodigo	BARRIO	DIRECCION
3169	CT-4165	SAN CRISTOBAL	04	URBANIZACION SAN MARTIN	Carrera 2B # 41 - 33 sur
3170	CT-4165	SAN CRISTOBAL	04	URBANIZACION SAN MARTIN	Carrera 2B Bis # 41 - 21 Sur
3171	CT-4165	SAN CRISTOBAL	04	URBANIZACION SAN MARTIN	Carrera 2C # 41 - 26 Sur
3172	CT-4165	SAN CRISTOBAL	04	URBANIZACION SAN MARTIN	Carrera 2C # 43 - 07 Sur
3173	CT-4165	SAN CRISTOBAL	04	URBANIZACION SAN MARTIN	Carrera 2B Bis # 41 - 27 Sur
3174	CT-4165	SAN CRISTOBAL	04	URBANIZACION SAN MARTIN	Carrera 2B # 41 - 39 Sur
3175	CT-4165	SAN CRISTOBAL	04	URBANIZACION SAN MARTIN	Carrera 2C # 41 - 32 Sur
3176	CT-4165	SAN CRISTOBAL	04	URBANIZACION SAN MARTIN	Carrera 2B Bis # 41 - 45 Sur
3177	CT-4165	SAN CRISTOBAL	04	URBANIZACION SAN MARTIN	Carrera 2C # 41 - 38 Sur Interior 1
3178	CT-4165	SAN CRISTOBAL	04	URBANIZACION SAN MARTIN	Carrera 2B # 41 - 45 Sur
3179	CT-4165	SAN CRISTOBAL	04	URBANIZACION SAN MARTIN	Carrera 2C # 41 - 38 Sur
3180	CT-4165	SAN CRISTOBAL	04	URBANIZACION SAN MARTIN	Carrera 2B Bis # 41 - 33 Sur
3181	CT-4165	SAN CRISTOBAL	04	URBANIZACION SAN MARTIN	KR 2B 41 - 52 Sur
3182	CT-4165	SAN CRISTOBAL	04	URBANIZACION SAN MARTIN	Carrera 2C # 41 - 48 Sur
3183	CT-4165	SAN CRISTOBAL	04	URBANIZACION SAN MARTIN	Carrera 2B # 41 - 63 Sur
3184	CT-4165	SAN CRISTOBAL	04	URBANIZACION SAN MARTIN	Carrera 2B # 41 - 58 Sur
3185	CT-4165	SAN CRISTOBAL	04	URBANIZACION SAN MARTIN	Carrera 2B Bis # 41 - 45 Sur
3186	CT-4165	SAN CRISTOBAL	04	URBANIZACION SAN MARTIN	Carrera 2C # 41 - 50 Sur
3187	CT-4165	SAN CRISTOBAL	04	URBANIZACION SAN MARTIN	Carrera 2B # 41 - 69 Sur
3188	CT-4165	SAN CRISTOBAL	04	URBANIZACION SAN MARTIN	Carrera 2C # 41 - 56 Sur
3189	CT-4165	SAN CRISTOBAL	04	URBANIZACION SAN MARTIN	Carrera 2B # 41 - ? Sur
3190	CT-4165	SAN CRISTOBAL	04	URBANIZACION SAN MARTIN	Carrera 2C # 41 - ? Sur
3191	CT-4165	SAN CRISTOBAL	04	URBANIZACION SAN MARTIN	Carrera 2C # 41 - 62 Sur
3192	CT-4165	SAN CRISTOBAL	04	URBANIZACION SAN MARTIN	Carrera 2B # 43 - 01 Sur (Carrera 2C # 43 - 01 Sur)
3193	CT-4165	SAN CRISTOBAL	04	URBANIZACION SAN MARTIN	Carrera 2B Bis # 41 - 57 Sur
3194	CT-4165	SAN CRISTOBAL	04	URBANIZACION SAN MARTIN	Carrera 2B # 41 - 81 Sur
3195	CT-4165	SAN CRISTOBAL	04	URBANIZACION SAN MARTIN	Carrera 2C # 41 - 68 Sur
3196	CT-4165	SAN CRISTOBAL	04	URBANIZACION SAN MARTIN	Carrera 2B Bis # 41 - 63 Sur
3197	CT-4165	SAN CRISTOBAL	04	URBANIZACION SAN MARTIN	Carrera 2C # 41 - 69 Sur
3198	CT-4165	SAN CRISTOBAL	04	URBANIZACION SAN MARTIN	Carrera 2C # 41 - 74 Sur
3199	CT-4165	SAN CRISTOBAL	04	URBANIZACION SAN MARTIN	KR 2B 41 - 76 Sur
3200	CT-4165	SAN CRISTOBAL	04	URBANIZACION SAN MARTIN	Carrera 2B # 41 - 87 Sur
3201	CT-4165	SAN CRISTOBAL	04	URBANIZACION SAN MARTIN	KR 2B Bis 41 - 69 Sur
3202	CT-4165	SAN CRISTOBAL	04	URBANIZACION SAN MARTIN	Carrera 2B # 41 - 93 Sur
3203	CT-4165	SAN CRISTOBAL	04	URBANIZACION SAN MARTIN	Carrera 2B Bis # 41 - 75 Sur
3204	CT-4165	SAN CRISTOBAL	04	URBANIZACION SAN MARTIN	KR 2C 41 - 08 Sur
3205	CT-4165	SAN CRISTOBAL	04	URBANIZACION SAN MARTIN	Carrera 2B Bis # 41 - 82 Sur
3206	CT-4165	SAN CRISTOBAL	04	URBANIZACION SAN MARTIN	KR 2B 41 - 82 Sur
3207	CT-4165	SAN CRISTOBAL	04	URBANIZACION SAN MARTIN	Carrera 2B Bis # 41A - 03 Sur
3208	CT-4165	SAN CRISTOBAL	04	URBANIZACION SAN MARTIN	Carrera 2B # 41 - 51 Sur
3209	CT-4165	SAN CRISTOBAL	04	URBANIZACION SAN MARTIN	Calle 41A Sur # 2B - 04
3210	CT-3131	SAN CRISTOBAL	04	URBANIZACION SAN MARTIN	Lote 182
3211	CT-4165	SAN CRISTOBAL	04	URBANIZACION SAN MARTIN	Carrera 2B # 41A - 03 Sur
3212	CT-4165	SAN CRISTOBAL	04	URBANIZACION SAN MARTIN	Carrera 2B Bis # 41 - 11 Sur
3213	CT-4165	SAN CRISTOBAL	04	URBANIZACION SAN MARTIN	Sin Nomenclatura
3214	CT-4165	SAN CRISTOBAL	04	URBANIZACION SAN MARTIN	Carrera 2B Bis # 41 - 10 Sur
3215	DI-2238	SAN CRISTOBAL	04	URBANIZACION SAN MARTIN	Carrera 2C # 43 - 01 Interior 2
3216	CT-4165	SAN CRISTOBAL	04	URBANIZACION SAN MARTIN	Carrera 2B Bis # 41A - 22 Sur
3217	CT-4165	SAN CRISTOBAL	04	URBANIZACION SAN MARTIN	Carrera 2 Bis # 41 - 84 Sur
3218	DI-2371	SAN CRISTOBAL	04	URBANIZACION SAN MARTIN	Carrera 2B # 41A - 28 Sur
3219	CT-4165	SAN CRISTOBAL	04	URBANIZACION SAN MARTIN	Carrera 2B Bis # 41B - 16 Sur
3220	CT-4165	SAN CRISTOBAL	04	URBANIZACION SAN MARTIN	Carrera 2B Bis # 41B - 13 Sur
3221	CT-4165	SAN CRISTOBAL	04	URBANIZACION SAN MARTIN	Calle 41B # 2B - 07 sur
3222	CT-4165	SAN CRISTOBAL	04	URBANIZACION SAN MARTIN	Calle 41B Sur # 2 Bis - 09
3223	CT-4165	SAN CRISTOBAL	04	URBANIZACION SAN MARTIN	Calle 41B Sur # 2B - 16
3224	CT-4165	SAN CRISTOBAL	04	URBANIZACION SAN MARTIN	Calle 41B Sur # 2B - 06
3225	CT-4165	SAN CRISTOBAL	04	URBANIZACION SAN MARTIN	Calle 41 Sur # 2Bis - 06
3226	CT-4165	SAN CRISTOBAL	04	URBANIZACION SAN MARTIN	Calle 41B Sur # 2B - 08
3227	CT-4165	RAFAEL URIBE URIBE	18	URBANIZACION SAN MARTIN	Carrera 2C # 43 - 01 Sur
3228	CT-4165	SAN CRISTOBAL	04	URBANIZACION SAN MARTIN	Calle 41C Sur # 2 Bis - 22
3229	CT-4165	SAN CRISTOBAL	04	URBANIZACION SAN MARTIN	Calle 41C Sur # 2 Bis - 16
3230	CT-4165	SAN CRISTOBAL	04	URBANIZACION SAN MARTIN	Carrera 2C Este # 43 - 01 Sur Lote 354
3231	CT-4165	SAN CRISTOBAL	04	URBANIZACION SAN MARTIN	NO REGISTRA
3232	CT-3131	SAN CRISTOBAL	04	URBANIZACION SAN MARTIN	Carrera 2 # 43-01 Sur Lote 348
3233	CT-4165	RAFAEL URIBE URIBE	18	URBANIZACION SAN MARTIN	Carrera 2C # 43 - 01 Sur Lote 352
3234	CT-4165	SAN CRISTOBAL	04	URBANIZACION SAN MARTIN	Calle 41C Sur # 2B - 10
3235	CT-4165	SAN CRISTOBAL	04	URBANIZACION SAN MARTIN	Sin direccion
3236	CT-4165	SAN CRISTOBAL	04	URBANIZACION SAN MARTIN	Carrera 2C Este # 43 - 01 Sur Lote 353
3237	CT-3131	SAN CRISTOBAL	04	URBANIZACION SAN MARTIN	Carrera 2 # 43-01 Sur Lote 361
3238	CT-4165	SAN CRISTOBAL	04	URBANIZACION SAN MARTIN	Calle 41 Sur # 2B - 25
3239	CT-4165	SAN CRISTOBAL	04	URBANIZACION SAN MARTIN	Sin Especificar
3240	CT-4165	SAN CRISTOBAL	04	URBANIZACION SAN MARTIN	Carrera 2C Este # 43 - 01 Sur Lote 355

ANEXO 2 ZONAS DE ALTO RIESGO NO MITIGABLE

ID	DOCUMENTO	LocNombre	LocCodigo	BARRIO	DIRECCION
3241	CT-4165	SAN CRISTOBAL	04	URBANIZACION SAN MARTIN	Sin Especificar
3242	CT-4165	SAN CRISTOBAL	04	URBANIZACION SAN MARTIN	Carrera 2 Bis # 41C - 21 Sur Interior 3
3243	CT-4165	SAN CRISTOBAL	04	URBANIZACION SAN MARTIN	Carrera 2 Bis # 41C - 15 Sur
3244	CT-4165	SAN CRISTOBAL	04	URBANIZACION SAN MARTIN	Carrera 2 # 41 - 93 Sur
3245	CT-4165	SAN CRISTOBAL	04	URBANIZACION SAN MARTIN	Carrera 2C # 43 - 01 Sur Interior 372 (Carre
3246	CT-4165	SAN CRISTOBAL	04	URBANIZACION SAN MARTIN	Carrera 2 # 42A - 04 Sur
3247	CT-4165	SAN CRISTOBAL	04	URBANIZACION SAN MARTIN	Carrera 2 # 42A - 03 Sur
3248	CT-4165	SAN CRISTOBAL	04	URBANIZACION SAN MARTIN	Carrera 2 #42A-16 Sur
3249	CT-4165	SAN CRISTOBAL	04	URBANIZACION SAN MARTIN	Carrera 2 # 42A - 22 Sur
3250	CT-4165	SAN CRISTOBAL	04	URBANIZACION SAN MARTIN	Carrera 1G # 42A - 03 Sur
3251	CT-4165	SAN CRISTOBAL	04	URBANIZACION SAN MARTIN	Carrera 2 # 42A - 28 Sur/Carrera 2C Este #
3252	CT-4165	SAN CRISTOBAL	04	URBANIZACION SAN MARTIN	Carrera 1G # 42A - ? Sur
3253	CT-4165	SAN CRISTOBAL	04	URBANIZACION SAN MARTIN	Carrera 1G # 42A - 09 Sur
3254	CT-4165	SAN CRISTOBAL	04	URBANIZACION SAN MARTIN	Carrera 1G # 42A - 21 Sur
3255	CT-4165	SAN CRISTOBAL	04	URBANIZACION SAN MARTIN	Carrera 2 # 42A - 40 Sur
3256	CT-4165	SAN CRISTOBAL	04	URBANIZACION SAN MARTIN	Carrera 1F # 42A - 39 Sur Interior 3
3257	CT-4165	SAN CRISTOBAL	04	URBANIZACION SAN MARTIN	Carrera 1G # 42A - 39 Sur Interior 2
3258	CT-4165	SAN CRISTOBAL	04	URBANIZACION SAN MARTIN	Carrera 1G # 42A - 39 Sur Interior 1
3259	CT-4165	SAN CRISTOBAL	04	URBANIZACION SAN MARTIN	Carrera 1G # 42A - 04 Sur
3260	CT-4165	SAN CRISTOBAL	04	URBANIZACION SAN MARTIN	Carrera 1G # 42A - ? Sur (Carrera 1G # 52 -
3261	CT-4165	SAN CRISTOBAL	04	URBANIZACION SAN MARTIN	Carrera 1F Bis # 42A - 57 Sur
3262	CT-4165	SAN CRISTOBAL	04	URBANIZACION SAN MARTIN	Carrera 1F Bis # 42A - 57 Sur
3263	CT-4165	SAN CRISTOBAL	04	URBANIZACION SAN MARTIN	Carrera 1G # 42A - ? Sur Lote 411
3264	CT-4165	SAN CRISTOBAL	04	URBANIZACION SAN MARTIN	Carrera 1G # 42A - ? Sur
3265	CT-4165	SAN CRISTOBAL	04	URBANIZACION SAN MARTIN	Carrera 1G # 42A - 87 Sur
3266	CT-4165	SAN CRISTOBAL	04	URBANIZACION SAN MARTIN	Diagonal 43 Sur # 1F - 16
3267	CT-4165	SAN CRISTOBAL	04	URBANIZACION SAN MARTIN	Carrera 1F # 43 - 01 Sur
3268	CT-4165	SAN CRISTOBAL	04	URBANIZACION SAN MARTIN	Carrera 2C # 41 - 70 Sur
3269	CT-4165	SAN CRISTOBAL	04	URBANIZACION SAN MARTIN	Carrera 2C # 41 - 70 Sur
3270	CT-4165	SAN CRISTOBAL	04	URBANIZACION SAN MARTIN	Calle 41B Sur # 2 Bis - 10
3271	CT-4165	SAN CRISTOBAL	04	URBANIZACION SAN MARTIN	Calle 41B Sur # 2 Bis - 10
3272	CT-5243	USME	05	LA SUREÑA	NO REGISTRA
3273	CT-5243	USME	05	LA SUREÑA	DG 65G SUR NO. 3 - 18 ESTE
3274	CT-5243	USME	05	LA SUREÑA	CL 64 SUR # 5 F - 15 ESTE
3275	CT-5243	USME	05	LA SUREÑA	Sin Especificar
3276	CT-5243	USME	05	LA SUREÑA	CL 64 SUR # 5 F - 05 ESTE
3277	CT-5243	USME	05	LA SUREÑA	CL 64 SUR # 5 F - 05 ESTE
3278	CT-5315	RAFAEL URIBE URIBE	18	GRANJAS DE SAN PABLO	CR 16 BIS # 37 - 09 SUR
3279	DI-3779	RAFAEL URIBE URIBE	18	GRANJAS DE SAN PABLO	CL 41 SUR NO. 16 - 06
3280	DI-3779	RAFAEL URIBE URIBE	18	GRANJAS DE SAN PABLO	CL 41 SUR NO. 16 - 08
3281	DI-3779	RAFAEL URIBE URIBE	18	GRANJAS DE SAN PABLO	CL 41 SUR NO. 16 - 12
3282	DI-3779	RAFAEL URIBE URIBE	18	GRANJAS DE SAN PABLO	CL 41 SUR NO. 16 - 18
3283	DI-3779	RAFAEL URIBE URIBE	18	GRANJAS DE SAN PABLO	CL 41 SUR NO. 16 - 22
3284	CT-5002	SAN CRISTOBAL	04	EL TRINGULO EL MANANTIAL	KR 17G ESTE 23 21 SUR
3285	CT-5258	CIUDAD BOLIVAR	19	VILLAS EL DIAMANTE	CL 71 D SUR # 18 N - 16
3286	CT-5258	CIUDAD BOLIVAR	19	VILLAS EL DIAMANTE	CL 69 P BIS A # 18 P - 49 SUR
3287	CT-5258	CIUDAD BOLIVAR	19	VILLAS EL DIAMANTE	CL 69 L # 18 N - 06 SUR
3288	CT-5258	CIUDAD BOLIVAR	19	VILLAS EL DIAMANTE	DG 68 L SUR # 18 P - 56
3289	CT-5258	CIUDAD BOLIVAR	19	VILLAS EL DIAMANTE	DG 69 R SUR # 18 P - 05
3290	CT-5258	CIUDAD BOLIVAR	19	VILLAS EL DIAMANTE	TV 18 N BIS A # 69 R - 45 SUR
3291	CT-5258	CIUDAD BOLIVAR	19	VILLAS EL DIAMANTE	CL 69 N SUR # 18 P - 27
3292	CT-5258	CIUDAD BOLIVAR	19	VILLAS EL DIAMANTE	Sin Especificar
3293	CT-5258	CIUDAD BOLIVAR	19	VILLAS EL DIAMANTE	CL 70 B SUR # 19 D - 59 MJ
3294	CT-5258	CIUDAD BOLIVAR	19	VILLAS EL DIAMANTE	CL 68 M # 18 P - 45 SUR
3295	CT-5258	CIUDAD BOLIVAR	19	VILLAS EL DIAMANTE	TV 17 # 17 H - 47 SUR
3296	CT-5258	CIUDAD BOLIVAR	19	VILLAS EL DIAMANTE	CR 19 D # 70 B - 23 SUR
3297	CT-5258	CIUDAD BOLIVAR	19	VILLAS EL DIAMANTE	TV 18 N BIS A # 69 R -39 SUR
3298	CT-5258	CIUDAD BOLIVAR	19	VILLAS EL DIAMANTE	CARRERA 18 N # 69 L - 19 SUR
3299	CT-5258	CIUDAD BOLIVAR	19	VILLAS EL DIAMANTE	TV 18 R # 69 J - 38 SUR
3300	CT-5258	CIUDAD BOLIVAR	19	VILLAS EL DIAMANTE	TV 18 P BIS # 69 T - 14 SUR
3301	CT-5258	CIUDAD BOLIVAR	19	VILLAS EL DIAMANTE	CL 69 P # 18 N - 07 SUR
3302	CT-5258	CIUDAD BOLIVAR	19	VILLAS EL DIAMANTE	CL 69 P # 18 N - 07 SUR
3303	CT-5258	CIUDAD BOLIVAR	19	VILLAS EL DIAMANTE	TV 18 R # 69 J - 44 SUR
3304	CT-5258	CIUDAD BOLIVAR	19	VILLAS EL DIAMANTE	KR 18N NO. 69N - 11 SUR
3305	CT-5258	CIUDAD BOLIVAR	19	VILLAS EL DIAMANTE	KR 18N 69Q - 17 SUR
3306	CT-5258	CIUDAD BOLIVAR	19	VILLAS EL DIAMANTE	CL 69 L # 18 N - 05 SUR
3307	CT-5258	CIUDAD BOLIVAR	19	VILLAS EL DIAMANTE	Sin Especificar
3308	CT-5258	CIUDAD BOLIVAR	19	VILLAS EL DIAMANTE	TRANSVERSAL 18 R # 69 K - 13 SUR
3309	CT-5258	CIUDAD BOLIVAR	19	VILLAS EL DIAMANTE	CL 69Q SUR 18P 59
3310	DI-3791	CIUDAD BOLIVAR	19	EL TESORO	DG 78A BIS SUR 18G 18
3311	DI-3791	CIUDAD BOLIVAR	19	EL TESORO	DG 78A BIS SUR 18G 10
3312	DI-3791	CIUDAD BOLIVAR	19	EL TESORO	KR 18G BIS 77 54 SUR

ANEXO 2 ZONAS DE ALTO RIESGO NO MITIGABLE

ID	DOCUMENTO	LocNombre	LocCodigo	BARRIO	DIRECCION
3313	DI-3791	CIUDAD BOLIVAR	19	EL TESORO	DG 78A BIS SUR 18G 22
3314	DI-3791	CIUDAD BOLIVAR	19	EL TESORO	DG 78A BIS SUR 18G 32
3315	DI-3748	USME	05	URBANIZACION LA FISCALA-LOTE NO. 12 Y LOTE NO.20	DG 65A BIS SUR 4 22 ESTE
3316	CT-5258	CIUDAD BOLIVAR	19	VILLAS EL DIAMANTE	DG 69 R SUR # 18 P - 03
3317	CT-4210	USME	05	ARRAYANES VI	Sin Especificar
3318	CT-4210	USME	05	ARRAYANES VI	Sin Especificar
3319	CT-4210	USME	05	ARRAYANES VI	Sin Especificar
3320	CT-4210	USME	05	ARRAYANES VI	Sin Especificar
3321	CT-4210	USME	05	ARRAYANES VI	Sin Especificar
3322	CT-4210	USME	05	ARRAYANES VI	Sin Especificar
3323	CT-4210	USME	05	ARRAYANES VI	Sin Especificar
3324	CT-4210	USME	05	ARRAYANES VI	Sin Especificar
3325	CT-4210	USME	05	ARRAYANES VI	Sin Especificar
3326	CT-4210	USME	05	ARRAYANES VI	Sin Especificar
3327	CT-4210	USME	05	ARRAYANES VI	Sin Especificar
3328	CT-4210	USME	05	ARRAYANES VI	Sin Especificar
3329	CT-4210	USME	05	ARRAYANES VI	Sin Especificar
3330	CT-4210	USME	05	ARRAYANES VI	Sin Especificar
3331	CT-4210	USME	05	ARRAYANES VI	Sin Especificar
3332	CT-4210	USME	05	ARRAYANES VI	Sin Especificar
3333	CT-4210	USME	05	ARRAYANES VI	Sin Especificar
3334	CT-4210	USME	05	ARRAYANES VI	Sin Especificar
3335	CT-4210	USME	05	ARRAYANES VI	Sin Especificar
3336	CT-4210	USME	05	ARRAYANES VI	Sin Especificar
3337	CT-4210	USME	05	ARRAYANES VI	Sin Especificar
3338	DI-2383	USME	05	ARRAYANES VI	Sin Especificar
3339	DI-2383	USME	05	ARRAYANES VI	Sin Especificar
3340	DI-2383	USME	05	ARRAYANES VI	Sin Especificar
3341	DI-2383	USME	05	ARRAYANES VI	Sin Especificar
3342	DI-2383	USME	05	ARRAYANES VI	Sin Especificar
3343	DI-2383	USME	05	ARRAYANES VI	Sin Especificar
3344	DI-2383	USME	05	ARRAYANES VI	Sin Especificar
3345	DI-2383	USME	05	ARRAYANES VI	Sin Especificar
3346	DI-2383	USME	05	ARRAYANES VI	Sin Especificar
3347	DI-2383	USME	05	ARRAYANES VI	Sin Especificar
3348	DI-2383	USME	05	ARRAYANES VI	Sin Especificar
3349	DI-2460	RAFAEL URIBE URIBE	18	ARRAYANES VI	Sin Especificar
3350	CT-4210	USME	05	ARRAYANES VI	Sin Especificar
3351	DI-2383	USME	05	ARRAYANES VI	Sin Especificar
3352	DI-2460	RAFAEL URIBE URIBE	18	ARRAYANES VI	Sin Especificar
3353	CT-4210	USME	05	ARRAYANES VI	Sin Especificar
3354	DI-2383	USME	05	ARRAYANES VI	Sin Especificar
3355	CT-4210	RAFAEL URIBE URIBE	18	ARRAYANES VI	Sin Especificar
3356	DI-2383	USME	05	ARRAYANES VI	Sin Especificar
3357	CT-4210	USME	05	ARRAYANES VI	Sin Especificar
3358	CT-4210	USME	05	ARRAYANES VI	Sin Especificar
3359	DI-2383	USME	05	ARRAYANES VI	Sin Especificar
3360	DI-2383	USME	05	ARRAYANES VI	Sin Especificar
3361	DI-2383	USME	05	ARRAYANES VI	Sin Especificar
3362	CT-4210	USME	05	ARRAYANES VI	Sin Especificar
3363	CT-4210	RAFAEL URIBE URIBE	18	NUEVA ESPERANZA	Sin Especificar
3364	CT-4210	USME	05	ARRAYANES VI	Sin Especificar
3365	DI-2383	USME	05	ARRAYANES VI	Sin Especificar
3366	CT-4210	USME	05	ARRAYANES VI	Sin Especificar
3367	DI-2383	USME	05	ARRAYANES VI	Sin Especificar
3368	DI-2383	USME	05	ARRAYANES VI	Sin Especificar
3369	CT-4210	RAFAEL URIBE URIBE	18	NUEVA ESPERANZA	Sin Especificar
3370	CT-4210	USME	05	ARRAYANES VI	Sin Especificar
3371	DI-2383	USME	05	ARRAYANES VI	Sin Especificar
3372	DI-2383	USME	05	ARRAYANES VI	Sin Especificar
3373	CT-4210	USME	05	ARRAYANES VI	Sin Especificar
3374	CT-4210	USME	05	ARRAYANES VI	Sin Especificar
3375	DI-2383	USME	05	ARRAYANES VI	Sin Especificar
3376	DI-2383	USME	05	ARRAYANES VI	Sin Especificar
3377	DI-2383	USME	05	ARRAYANES VI	Sin Especificar
3378	DI-2383	USME	05	ARRAYANES VI	Sin Especificar
3379	CT-4210	RAFAEL URIBE URIBE	18	ARRAYANES VI	Sin Especificar
3380	DI-2383	USME	05	ARRAYANES VI	Sin Especificar
3381	DI-2383	USME	05	ARRAYANES VI	Sin Especificar
3382	CT-4210	RAFAEL URIBE URIBE	18	NUEVA ESPERANZA	Sin Especificar
3383	DI-2383	USME	05	ARRAYANES VI	Sin Especificar
3384	DI-2383	USME	05	ARRAYANES VI	Sin Especificar

ANEXO 2 ZONAS DE ALTO RIESGO NO MITIGABLE

ID	DOCUMENTO	LocNombre	LocCodigo	BARRIO	DIRECCION
3385	CT-4210	USME	05	NUEVA ESPERANZA	Sin Especificar
3386	CT-4210	RAFAEL URIBE URIBE	18	ARRAYANES VI	Sin Especificar
3387	CT-4210	USME	05	NUEVA ESPERANZA	Sin Especificar
3388	CT-4210	RAFAEL URIBE URIBE	18	NUEVA ESPERANZA	Sin Especificar
3389	DI-2383	USME	05	ARRAYANES VI	Sin Especificar
3390	DI-2383	USME	05	ARRAYANES VI	Sin Especificar
3391	CT-4210	USME	05	NUEVA ESPERANZA	Sin Especificar
3392	CT-4210	USME	05	NUEVA ESPERANZA	Sin Especificar
3393	DI-2383	USME	05	ARRAYANES VI	Sin Especificar
3394	DI-2429	RAFAEL URIBE URIBE	18	NUEVA ESPERANZA	Sin Especificar
3395	CT-4210	USME	05	NUEVA ESPERANZA	Sin Especificar
3396	DI-2685	RAFAEL URIBE URIBE	18	NUEVA ESPERANZA	Sin Especificar
3397	CT-4210	USME	05	NUEVA ESPERANZA	Sin Especificar
3398	CT-4210	RAFAEL URIBE URIBE	18	ARRAYANES VI	Sin Especificar
3399	CT-4210	USME	05	NUEVA ESPERANZA	Sin Especificar
3400	CT-4210	RAFAEL URIBE URIBE	18	NUEVA ESPERANZA	Sin Especificar
3401	CT-4210	RAFAEL URIBE URIBE	18	NUEVA ESPERANZA	Sin Especificar
3402	CT-4210	RAFAEL URIBE URIBE	18	NUEVA ESPERANZA	Sin Especificar
3403	CT-4210	RAFAEL URIBE URIBE	18	NUEVA ESPERANZA	Sin Especificar
3404	CT-4210	RAFAEL URIBE URIBE	18	NUEVA ESPERANZA	Sin Especificar
3405	DI-2685	RAFAEL URIBE URIBE	18	NUEVA ESPERANZA	Sin Especificar
3406	DI-2685	RAFAEL URIBE URIBE	18	NUEVA ESPERANZA	Sin Especificar
3407	CT-4210	RAFAEL URIBE URIBE	18	NUEVA ESPERANZA	Sin Especificar
3408	DI-2383	RAFAEL URIBE URIBE	18	ARRAYANES VI	Sin Especificar
3409	CT-4210	RAFAEL URIBE URIBE	18	NUEVA ESPERANZA	Sin Especificar
3410	CT-4210	USME	05	NUEVA ESPERANZA	Sin Especificar
3411	CT-4210	RAFAEL URIBE URIBE	18	NUEVA ESPERANZA	Sin Especificar
3412	CT-4210	RAFAEL URIBE URIBE	18	NUEVA ESPERANZA	Sin Especificar
3413	CT-4210	USME	05	NUEVA ESPERANZA	Sin Especificar
3414	CT-4210	RAFAEL URIBE URIBE	18	NUEVA ESPERANZA	Sin Especificar
3415	CT-4210	USME	05	NUEVA ESPERANZA	Sin Especificar
3416	CT-4210	RAFAEL URIBE URIBE	18	NUEVA ESPERANZA	Sin Especificar
3417	CT-4210	USME	05	NUEVA ESPERANZA	Sin Especificar
3418	CT-4210	USME	05	ARRAYANES VI	Sin Especificar
3419	CT-4210	RAFAEL URIBE URIBE	18	NUEVA ESPERANZA	Sin Especificar
3420	CT-4210	RAFAEL URIBE URIBE	18	ARRAYANES VI	Sin Especificar
3421	CT-4210	RAFAEL URIBE URIBE	18	NUEVA ESPERANZA	Sin Especificar
3422	CT-4210	USME	05	NUEVA ESPERANZA	Sin Especificar
3423	CT-4210	RAFAEL URIBE URIBE	18	NUEVA ESPERANZA	Sin Especificar
3424	CT-4210	RAFAEL URIBE URIBE	18	NUEVA ESPERANZA	Sin Especificar
3425	CT-4210	RAFAEL URIBE URIBE	18	NUEVA ESPERANZA	Sin Especificar
3426	CT-4210	RAFAEL URIBE URIBE	18	NUEVA ESPERANZA	Sin Especificar
3427	CT-4210	RAFAEL URIBE URIBE	18	ARRAYANES VI	Sin Especificar
3428	CT-4210	RAFAEL URIBE URIBE	18	NUEVA ESPERANZA	Sin Especificar
3429	CT-4210	USME	05	NUEVA ESPERANZA	Sin Especificar
3430	CT-4210	USME	05	NUEVA ESPERANZA	Sin Especificar
3431	CT-4210	RAFAEL URIBE URIBE	18	NUEVA ESPERANZA	Sin Especificar
3432	CT-4210	USME	05	NUEVA ESPERANZA	Sin Especificar
3433	CT-4210	USME	05	NUEVA ESPERANZA	Sin Especificar
3434	DI-2383	USME	05	NUEVA ESPERANZA	Sin Especificar
3435	DI-2383	USME	05	NUEVA ESPERANZA	Sin Especificar
3436	CT-4210	RAFAEL URIBE URIBE	18	NUEVA ESPERANZA	Sin Especificar
3437	CT-4210	RAFAEL URIBE URIBE	18	NUEVA ESPERANZA	Sin Especificar
3438	CT-4210	RAFAEL URIBE URIBE	18	NUEVA ESPERANZA	Sin Especificar
3439	CT-4210	RAFAEL URIBE URIBE	18	NUEVA ESPERANZA	Sin Especificar
3440	CT-4210	RAFAEL URIBE URIBE	18	NUEVA ESPERANZA	Sin Especificar
3441	CT-4210	RAFAEL URIBE URIBE	18	NUEVA ESPERANZA	Sin Especificar
3442	CT-4210	RAFAEL URIBE URIBE	18	NUEVA ESPERANZA	Sin Especificar
3443	CT-4210	USME	05	NUEVA ESPERANZA	Sin Especificar
3444	CT-4210	RAFAEL URIBE URIBE	18	NUEVA ESPERANZA	Sin Especificar
3445	CT-4210	USME	05	NUEVA ESPERANZA	Sin Especificar
3446	CT-4210	USME	05	NUEVA ESPERANZA	Sin Especificar
3447	CT-4210	RAFAEL URIBE URIBE	18	NUEVA ESPERANZA	Sin Especificar
3448	CT-4210	USME	05	ARRAYANES VI	Sin Especificar
3449	CT-4210	USME	05	NUEVA ESPERANZA	Sin Especificar
3450	CT-4210	USME	05	NUEVA ESPERANZA	Sin Especificar
3451	CT-4210	USME	05	NUEVA ESPERANZA	Sin Especificar
3452	CT-4210	RAFAEL URIBE URIBE	18	NUEVA ESPERANZA	Sin Especificar
3453	CT-4210	USME	05	NUEVA ESPERANZA	Sin Especificar
3454	CT-4210	USME	05	ARRAYANES VI	Sin Especificar
3455	CT-4210	USME	05	NUEVA ESPERANZA	Sin Especificar
3456	CT-4210	RAFAEL URIBE URIBE	18	NUEVA ESPERANZA	Sin Especificar

ANEXO 2 ZONAS DE ALTO RIESGO NO MITIGABLE

ID	DOCUMENTO	LocNombre	LocCodigo	BARRIO	DIRECCION
3457	CT-4210	RAFAEL URIBE URIBE	18	NUEVA ESPERANZA	Sin Especificar
3458	CT-4210	USME	05	NUEVA ESPERANZA	Sin Especificar
3459	CT-4210	USME	05	NUEVA ESPERANZA	Sin Especificar
3460	CT-4210	RAFAEL URIBE URIBE	18	NUEVA ESPERANZA	Sin Especificar
3461	CT-4210	RAFAEL URIBE URIBE	18	NUEVA ESPERANZA	Sin Especificar
3462	CT-4210	USME	05	NUEVA ESPERANZA	Sin Especificar
3463	CT-4210	RAFAEL URIBE URIBE	18	ARRAYANES VI	Sin Especificar
3464	CT-4265	RAFAEL URIBE URIBE	18	NUEVA ESPERANZA	Sin Especificar
3465	CT-4210	RAFAEL URIBE URIBE	18	NUEVA ESPERANZA	Sin Especificar
3466	CT-4210	USME	05	ARRAYANES VI	Sin Especificar
3467	CT-4210	RAFAEL URIBE URIBE	18	NUEVA ESPERANZA	Sin Especificar
3468	CT-4210	USME	05	ARRAYANES VI	Sin Especificar
3469	CT-4210	RAFAEL URIBE URIBE	18	NUEVA ESPERANZA	Sin Especificar
3470	CT-4210	USME	05	ARRAYANES VI	Sin Especificar
3471	CT-4210	RAFAEL URIBE URIBE	18	NUEVA ESPERANZA	Sin Especificar
3472	CT-4210	USME	05	ARRAYANES VI	Sin Especificar
3473	CT-4210	RAFAEL URIBE URIBE	18	NUEVA ESPERANZA	Sin Especificar
3474	CT-4210	USME	05	ARRAYANES VI	Sin Especificar
3475	DI-2383	RAFAEL URIBE URIBE	18	NUEVA ESPERANZA	Sin Especificar
3476	DI-2429	RAFAEL URIBE URIBE	18	ARRAYANES VI	Sin Especificar
3477	CT-4210	USME	05	ARRAYANES VI	Sin Especificar
3478	CT-4210	RAFAEL URIBE URIBE	18	NUEVA ESPERANZA	Sin Especificar
3479	CT-4210	USME	05	ARRAYANES VI	Sin Especificar
3480	CT-4210	RAFAEL URIBE URIBE	18	NUEVA ESPERANZA	Sin Especificar
3481	CT-4210	USME	05	ARRAYANES VI	Sin Especificar
3482	CT-4210	USME	05	ARRAYANES VI	Sin Especificar
3483	CT-4210	RAFAEL URIBE URIBE	18	NUEVA ESPERANZA	Sin Especificar
3484	CT-4210	USME	05	NUEVA ESPERANZA	Sin Especificar
3485	CT-4210	RAFAEL URIBE URIBE	18	NUEVA ESPERANZA	Sin Especificar
3486	CT-4210	RAFAEL URIBE URIBE	18	NUEVA ESPERANZA	Sin Especificar
3487	CT-4210	USME	05	NUEVA ESPERANZA	Sin Especificar
3488	CT-4210	USME	05	ARRAYANES VI	Sin Especificar
3489	CT-4210	RAFAEL URIBE URIBE	18	NUEVA ESPERANZA	Sin Especificar
3490	CT-4210	RAFAEL URIBE URIBE	18	NUEVA ESPERANZA	Sin Especificar
3491	CT-4210	RAFAEL URIBE URIBE	18	NUEVA ESPERANZA	Sin Especificar
3492	CT-4210	RAFAEL URIBE URIBE	18	NUEVA ESPERANZA	Sin Especificar
3493	CT-4210	RAFAEL URIBE URIBE	18	NUEVA ESPERANZA	Sin Especificar
3494	CT-4210	USME	05	NUEVA ESPERANZA	Sin Especificar
3495	CT-4210	USME	05	NUEVA ESPERANZA	Sin Especificar
3496	CT-4210	USME	05	NUEVA ESPERANZA	Sin Especificar
3497	CT-4210	RAFAEL URIBE URIBE	18	NUEVA ESPERANZA	Sin Especificar
3498	CT-4210	RAFAEL URIBE URIBE	18	ARRAYANES VI	Sin Especificar
3499	CT-3957	RAFAEL URIBE URIBE	18	NUEVA ESPERANZA	Sin Especificar
3500	CT-4210	RAFAEL URIBE URIBE	18	NUEVA ESPERANZA	Sin Especificar
3501	CT-4210	RAFAEL URIBE URIBE	18	NUEVA ESPERANZA	Sin Especificar
3502	CT-4210	RAFAEL URIBE URIBE	18	NUEVA ESPERANZA	Sin Especificar
3503	CT-4210	USME	05	ARRAYANES VI	Sin Especificar
3504	CT-4210	RAFAEL URIBE URIBE	18	NUEVA ESPERANZA	Sin Especificar
3505	CT-4210	RAFAEL URIBE URIBE	18	ARRAYANES VI	Sin Especificar
3506	CT-4210	RAFAEL URIBE URIBE	18	NUEVA ESPERANZA	Sin Especificar
3507	CT-4210	RAFAEL URIBE URIBE	18	ARRAYANES VI	Sin Especificar
3508	CT-4210	RAFAEL URIBE URIBE	18	NUEVA ESPERANZA	Sin Especificar
3509	CT-4210	RAFAEL URIBE URIBE	18	NUEVA ESPERANZA	Sin Especificar
3510	CT-4210	RAFAEL URIBE URIBE	18	NUEVA ESPERANZA	Sin Especificar
3511	CT-4210	RAFAEL URIBE URIBE	18	NUEVA ESPERANZA	Sin Especificar
3512	CT-4210	RAFAEL URIBE URIBE	18	NUEVA ESPERANZA	Sin Especificar
3513	CT-4210	USME	05	ARRAYANES VI	Sin Especificar
3514	CT-4210	RAFAEL URIBE URIBE	18	NUEVA ESPERANZA	Sin Especificar
3515	CT-4210	RAFAEL URIBE URIBE	18	NUEVA ESPERANZA	Sin Especificar
3516	CT-4210	RAFAEL URIBE URIBE	18	ARRAYANES VI	Sin Especificar
3517	CT-4210	RAFAEL URIBE URIBE	18	NUEVA ESPERANZA	Sin Especificar
3518	CT-4210	RAFAEL URIBE URIBE	18	NUEVA ESPERANZA	Sin Especificar
3519	CT-4210	RAFAEL URIBE URIBE	18	NUEVA ESPERANZA	Sin Especificar
3520	CT-4210	RAFAEL URIBE URIBE	18	NUEVA ESPERANZA	Sin Especificar
3521	CT-4210	RAFAEL URIBE URIBE	18	NUEVA ESPERANZA	Sin Especificar
3522	CT-4210	RAFAEL URIBE URIBE	18	NUEVA ESPERANZA	Sin Especificar
3523	CT-4210	RAFAEL URIBE URIBE	18	NUEVA ESPERANZA	Sin Especificar
3524	CT-4210	RAFAEL URIBE URIBE	18	NUEVA ESPERANZA	Sin Especificar
3525	CT-4210	RAFAEL URIBE URIBE	18	NUEVA ESPERANZA	Sin Especificar
3526	CT-4210	RAFAEL URIBE URIBE	18	ARRAYANES VI	Sin Especificar
3527	CT-4210	RAFAEL URIBE URIBE	18	NUEVA ESPERANZA	Sin Especificar
3528	CT-4210	RAFAEL URIBE URIBE	18	NUEVA ESPERANZA	Sin Especificar

ANEXO 2 ZONAS DE ALTO RIESGO NO MITIGABLE

ID	DOCUMENTO	LocNombre	LocCodigo	BARRIO	DIRECCION
3529	CT-4210	RAFAEL URIBE URIBE	18	NUEVA ESPERANZA	Sin Especificar
3530	CT-4210	RAFAEL URIBE URIBE	18	NUEVA ESPERANZA	Sin Especificar
3531	CT-4210	RAFAEL URIBE URIBE	18	NUEVA ESPERANZA	Sin Especificar
3532	CT-4210	RAFAEL URIBE URIBE	18	NUEVA ESPERANZA	Sin Especificar
3533	CT-4210	RAFAEL URIBE URIBE	18	NUEVA ESPERANZA	Sin Especificar
3534	CT-4210	RAFAEL URIBE URIBE	18	NUEVA ESPERANZA	Sin Especificar
3535	CT-4210	RAFAEL URIBE URIBE	18	NUEVA ESPERANZA	Sin Especificar
3536	CT-4210	RAFAEL URIBE URIBE	18	NUEVA ESPERANZA	Sin Especificar
3537	CT-4210	RAFAEL URIBE URIBE	18	NUEVA ESPERANZA	Sin Especificar
3538	CT-4210	RAFAEL URIBE URIBE	18	NUEVA ESPERANZA	Sin Especificar
3539	CT-4210	RAFAEL URIBE URIBE	18	NUEVA ESPERANZA	Sin Especificar
3540	CT-4210	RAFAEL URIBE URIBE	18	ARRAYANES VI	Sin Especificar
3541	CT-4210	RAFAEL URIBE URIBE	18	NUEVA ESPERANZA	Sin Especificar
3542	CT-4210	RAFAEL URIBE URIBE	18	NUEVA ESPERANZA	Sin Especificar
3543	CT-4210	RAFAEL URIBE URIBE	18	ARRAYANES VI	Sin Especificar
3544	CT-4210	RAFAEL URIBE URIBE	18	NUEVA ESPERANZA	Sin Especificar
3545	CT-4210	RAFAEL URIBE URIBE	18	NUEVA ESPERANZA	Sin Especificar
3546	CT-4210	RAFAEL URIBE URIBE	18	NUEVA ESPERANZA	Sin Especificar
3547	CT-4210	RAFAEL URIBE URIBE	18	NUEVA ESPERANZA	Sin Especificar
3548	CT-4210	RAFAEL URIBE URIBE	18	NUEVA ESPERANZA	Sin Especificar
3549	CT-4210	RAFAEL URIBE URIBE	18	NUEVA ESPERANZA	Sin Especificar
3550	CT-4210	RAFAEL URIBE URIBE	18	ARRAYANES VI	Sin Especificar
3551	CT-4210	RAFAEL URIBE URIBE	18	NUEVA ESPERANZA	Sin Especificar
3552	CT-4210	RAFAEL URIBE URIBE	18	NUEVA ESPERANZA	Sin Especificar
3553	CT-4210	RAFAEL URIBE URIBE	18	ARRAYANES VI	Sin Especificar
3554	CT-4210	RAFAEL URIBE URIBE	18	NUEVA ESPERANZA	Sin Especificar
3555	CT-4210	RAFAEL URIBE URIBE	18	NUEVA ESPERANZA	Sin Especificar
3556	CT-4210	RAFAEL URIBE URIBE	18	ARRAYANES VI	Sin Especificar
3557	CT-4210	RAFAEL URIBE URIBE	18	NUEVA ESPERANZA	Sin Especificar
3558	CT-4210	RAFAEL URIBE URIBE	18	ARRAYANES VI	Sin Especificar
3559	CT-4210	RAFAEL URIBE URIBE	18	NUEVA ESPERANZA	Sin Especificar
3560	CT-4210	RAFAEL URIBE URIBE	18	NUEVA ESPERANZA	Sin Especificar
3561	CT-4210	RAFAEL URIBE URIBE	18	NUEVA ESPERANZA	Sin Especificar
3562	CT-4210	RAFAEL URIBE URIBE	18	NUEVA ESPERANZA	Sin Especificar
3563	CT-4210	RAFAEL URIBE URIBE	18	NUEVA ESPERANZA	Sin Especificar
3564	CT-4210	RAFAEL URIBE URIBE	18	NUEVA ESPERANZA	Sin Especificar
3565	CT-4210	RAFAEL URIBE URIBE	18	ARRAYANES VI	Sin Especificar
3566	CT-4210	RAFAEL URIBE URIBE	18	NUEVA ESPERANZA	Sin Especificar
3567	DI-2617	RAFAEL URIBE URIBE	18	NUEVA ESPERANZA	Sin Especificar
3568	CT-4210	RAFAEL URIBE URIBE	18	ARRAYANES VI	Sin Especificar
3569	DI-2429	RAFAEL URIBE URIBE	18	NUEVA ESPERANZA	Sin Especificar
3570	CT-4210	RAFAEL URIBE URIBE	18	NUEVA ESPERANZA	Sin Especificar
3571	CT-4210	RAFAEL URIBE URIBE	18	NUEVA ESPERANZA	Sin Especificar
3572	CT-4210	RAFAEL URIBE URIBE	18	NUEVA ESPERANZA	Sin Especificar
3573	CT-4210	RAFAEL URIBE URIBE	18	NUEVA ESPERANZA	Sin Especificar
3574	CT-4210	RAFAEL URIBE URIBE	18	ARRAYANES VI	Sin Especificar
3575	CT-4210	RAFAEL URIBE URIBE	18	NUEVA ESPERANZA	Sin Especificar
3576	CT-4210	RAFAEL URIBE URIBE	18	NUEVA ESPERANZA	Sin Especificar
3577	CT-4210	RAFAEL URIBE URIBE	18	NUEVA ESPERANZA	Sin Especificar
3578	CT-3957	RAFAEL URIBE URIBE	18	ARRAYANES I	Sin Especificar
3579	CT-3957	RAFAEL URIBE URIBE	18	ARRAYANES I	Sin Especificar
3580	CT-3957	RAFAEL URIBE URIBE	18	ARRAYANES I	Sin Especificar
3581	CT-4210	RAFAEL URIBE URIBE	18	ARRAYANES I	Sin Especificar
3582	CT-4210	RAFAEL URIBE URIBE	18	DIANA TURBAY	Sin Especificar
3583	CT-3957	RAFAEL URIBE URIBE	18	ARRAYANES I	Sin Especificar
3584	CT-3957	RAFAEL URIBE URIBE	18	ARRAYANES I	Sin Especificar
3585	DI-2383	RAFAEL URIBE URIBE	18	ARRAYANES I	Sin Especificar
3586	CT-3957	RAFAEL URIBE URIBE	18	ARRAYANES I	Sin Especificar
3587	DI-2383	RAFAEL URIBE URIBE	18	ARRAYANES I	Sin Especificar
3588	CT-3957	RAFAEL URIBE URIBE	18	ARRAYANES I	Sin Especificar
3589	CT-4210	RAFAEL URIBE URIBE	18	DIANA TURBAY	Sin Especificar
3590	CT-4210	RAFAEL URIBE URIBE	18	ARRAYANES I	Sin Especificar
3591	CT-4210	RAFAEL URIBE URIBE	18	NUEVA ESPERANZA	Sin Especificar
3592	CT-4210	USME	05	ARRAYANES VI	Sin Especificar
3593	CT-4210	USME	05	ARRAYANES VI	Sin Especificar
3594	CT-4210	USME	05	ARRAYANES VI	Sin Especificar
3595	CT-4210	USME	05	ARRAYANES VI	Sin Especificar
3596	CT-4210	USME	05	ARRAYANES VI	Sin Especificar
3597	CT-4210	USME	05	ARRAYANES VI	Sin Especificar
3598	CT-4210	USME	05	ARRAYANES VI	Sin Especificar
3599	CT-4210	USME	05	ARRAYANES VI	Sin Especificar
3600	CT-4978	USAQUEN	01	ARAUQUITA	CL 163 C # 2 - 05

ANEXO 2 ZONAS DE ALTO RIESGO NO MITIGABLE

ID	DOCUMENTO	LocNombre	LocCodigo	BARRIO	DIRECCION
3601	CT-4978	USAQUEN	01	ARAUQUITA	CL 163 C # 2 - 17
3602	CT-4978	USAQUEN	01	ARAUQUITA	CL 163 C # 2 - 25
3603	CT-5824	USME	05	BARRIO SAN JUAN II Y III SECTOR	CL 70 C SUR
3604	CT-5824	USME	05	SAN JUAN	CL 71 SUR # 1 B - 55 ESTE
3605	CT-5824	USME	05	YOPAL (ANTES EL PEDREGAL)	DG 70 A SUR 1C 66 ESTE
3606	CT-5824	USME	05	YOPAL (ANTES EL PEDREGAL)	DG 70 A SUR # 1 C - 71 SUR
3607	CT-5824	USME	05	YOPAL (ANTES EL PEDREGAL)	DG 70 B SUR # 1 B - 44 ESTE
3608	CT-5824	USME	05	YOPAL (ANTES EL PEDREGAL)	DG 70 B SUR # 1 C - 55 ESTE
3609	CT-5824	USME	05	YOPAL (ANTES EL PEDREGAL)	DG 71 C SUR # 1 - 47 ESTE
3610	CT-5824	USME	05	YOPAL (ANTES EL PEDREGAL)	DG 71 C SUR # 1 - 43 ESTE
3611	CT-5824	USME	05	YOPAL (ANTES EL PEDREGAL)	DG 71 C SUR # 1 - 44 ESTE
3612	CT-5824	USME	05	YOPAL (ANTES EL PEDREGAL)	DG 71 A SUR # 1 C - 41 ESTE
3613	CT-5824	USME	05	YOPAL (ANTES EL PEDREGAL)	DG 71 A SUR # 1 C - 21 ESTE
3614	CT-5824	USME	05	YOPAL (ANTES EL PEDREGAL)	DG 71 C SUR # 1 C - 06 ESTE
3615	CT-5824	USME	05	YOPAL (ANTES EL PEDREGAL)	kR 1F BIS A ESTE 70 B - 11 SUR MJ
3616	CT-5824	USME	05	YOPAL (ANTES EL PEDREGAL)	kR 1F BIS A ESTE 70B - 11 SUR
3617	CT-5824	USME	05	YOPAL (ANTES EL PEDREGAL)	CARRERA 1F BIS A ESTE #70B - 11 SUR
3618	CT-5824	USME	05	YOPAL (ANTES EL PEDREGAL)	KR 1 F BIS ESTE 70 A - 46 SUR
3619	CT-5824	USME	05	YOPAL (ANTES EL PEDREGAL)	DG 70B SUR 1F 50 ESTE
3620	CT-5824	USME	05	YOPAL (ANTES EL PEDREGAL)	DG 70 B SUR 1 F - 46 ESTE
3621	CT-5824	USME	05	YOPAL (ANTES EL PEDREGAL)	DG 70 B SUR 1 F - 56 ESTE
3622	CT-4210	RAFAEL URIBE URIBE	18	NUEVA ESPERANZA	Sin Especificar
3623	CT-4210	RAFAEL URIBE URIBE	18	NUEVA ESPERANZA	Sin Especificar
3624	CT-4210	RAFAEL URIBE URIBE	18	NUEVA ESPERANZA	Sin Especificar
3625	CT-4210	RAFAEL URIBE URIBE	18	ARRAYANES VI	Sin Especificar
3626	CT-4210	RAFAEL URIBE URIBE	18	NUEVA ESPERANZA	Sin Especificar
3627	CT-4210	RAFAEL URIBE URIBE	18	ARRAYANES VI	Sin Especificar
3628	CT-4210	RAFAEL URIBE URIBE	18	NUEVA ESPERANZA	Sin Especificar
3629	CT-4210	USME	05	ARRAYANES VI	Sin Especificar
3630	CT-4210	RAFAEL URIBE URIBE	18	NUEVA ESPERANZA	Sin Especificar
3631	CT-4210	RAFAEL URIBE URIBE	18	NUEVA ESPERANZA	Sin Especificar
3632	CT-4210	RAFAEL URIBE URIBE	18	ARRAYANES VI	Sin Especificar
3633	CT-4210	RAFAEL URIBE URIBE	18	ARRAYANES VI	Sin Especificar
3634	CT-4210	RAFAEL URIBE URIBE	18	NUEVA ESPERANZA	Sin Especificar
3635	CT-4210	RAFAEL URIBE URIBE	18	NUEVA ESPERANZA	Sin Especificar
3636	CT-4210	RAFAEL URIBE URIBE	18	ARRAYANES VI	Sin Especificar
3637	CT-4210	RAFAEL URIBE URIBE	18	ARRAYANES VI	Sin Especificar
3638	CT-4210	RAFAEL URIBE URIBE	18	NUEVA ESPERANZA	Sin Especificar
3639	CT-4210	RAFAEL URIBE URIBE	18	NUEVA ESPERANZA	Sin Especificar
3640	CT-4210	RAFAEL URIBE URIBE	18	NUEVA ESPERANZA	Sin Especificar
3641	CT-4210	USME	05	ARRAYANES VI	Sin Especificar
3642	CT-4210	RAFAEL URIBE URIBE	18	NUEVA ESPERANZA	Sin Especificar
3643	CT-4210	RAFAEL URIBE URIBE	18	NUEVA ESPERANZA	Sin Especificar
3644	CT-4210	RAFAEL URIBE URIBE	18	NUEVA ESPERANZA	Sin Especificar
3645	CT-4210	RAFAEL URIBE URIBE	18	NUEVA ESPERANZA	Sin Especificar
3646	CT-4210	RAFAEL URIBE URIBE	18	NUEVA ESPERANZA	Sin Especificar
3647	CT-4210	RAFAEL URIBE URIBE	18	NUEVA ESPERANZA	Sin Especificar
3648	DI-2429	RAFAEL URIBE URIBE	18	NUEVA ESPERANZA	Sin Especificar
3649	CT-3957	RAFAEL URIBE URIBE	18	ARRAYANES VI	Sin Especificar
3650	CT-4210	RAFAEL URIBE URIBE	18	NUEVA ESPERANZA	Sin Especificar
3651	CT-4210	RAFAEL URIBE URIBE	18	NUEVA ESPERANZA	Sin Especificar
3652	CT-4210	RAFAEL URIBE URIBE	18	NUEVA ESPERANZA	Sin Especificar
3653	CT-4210	RAFAEL URIBE URIBE	18	NUEVA ESPERANZA	Sin Especificar
3654	CT-4210	RAFAEL URIBE URIBE	18	NUEVA ESPERANZA	Sin Especificar
3655	CT-4210	RAFAEL URIBE URIBE	18	NUEVA ESPERANZA	Sin Especificar
3656	CT-4210	RAFAEL URIBE URIBE	18	NUEVA ESPERANZA	Sin Especificar
3657	CT-4210	RAFAEL URIBE URIBE	18	ARRAYANES VI	Sin Especificar
3658	CT-4210	RAFAEL URIBE URIBE	18	NUEVA ESPERANZA	Sin Especificar
3659	CT-4210	RAFAEL URIBE URIBE	18	NUEVA ESPERANZA	Sin Especificar
3660	CT-4210	RAFAEL URIBE URIBE	18	ARRAYANES VI	Sin Especificar
3661	CT-4210	RAFAEL URIBE URIBE	18	NUEVA ESPERANZA	Sin Especificar
3662	CT-4210	RAFAEL URIBE URIBE	18	NUEVA ESPERANZA	Sin Especificar
3663	CT-4210	RAFAEL URIBE URIBE	18	ARRAYANES VI	Sin Especificar
3664	CT-4210	RAFAEL URIBE URIBE	18	ARRAYANES VI	Sin Especificar
3665	CT-4210	RAFAEL URIBE URIBE	18	NUEVA ESPERANZA	Sin Especificar
3666	CT-4210	RAFAEL URIBE URIBE	18	NUEVA ESPERANZA	Sin Especificar
3667	CT-4210	RAFAEL URIBE URIBE	18	NUEVA ESPERANZA	Sin Especificar
3668	DI-2383	RAFAEL URIBE URIBE	18	ARRAYANES VI	Sin Especificar
3669	CT-4210	RAFAEL URIBE URIBE	18	NUEVA ESPERANZA	Sin Especificar
3670	CT-4210	RAFAEL URIBE URIBE	18	ARRAYANES VI	Sin Especificar
3671	CT-4210	RAFAEL URIBE URIBE	18	NUEVA ESPERANZA	Sin Especificar
3672	CT-4210	RAFAEL URIBE URIBE	18	NUEVA ESPERANZA	Sin Especificar

ANEXO 2 ZONAS DE ALTO RIESGO NO MITIGABLE

[illegible]

ANEXO 2 ZONAS DE ALTO RIESGO NO MITIGABLE

[illegible]

ANEXO 2 ZONAS DE ALTO RIESGO NO MITIGABLE

[illegible]

ANEXO 2 ZONAS DE ALTO RIESGO NO MITIGABLE

[illegible]

ANEXO 2 ZONAS DE ALTO RIESGO NO MITIGABLE

ID	DOCUMENTO	LocNombre	LocCodigo	BARRIO	DIRECCION
3961	CT-4210	RAFAEL URIBE URIBE	18	ARRAYANES VI	Sin Especificar
3962	CT-4210	RAFAEL URIBE URIBE	18	ARRAYANES VI	Sin Especificar
3963	DI-2460	RAFAEL URIBE URIBE	18	ARRAYANES VI	Sin Especificar
3964	CT-4210	RAFAEL URIBE URIBE	18	ARRAYANES VI	Sin Especificar
3965	CT-4210	RAFAEL URIBE URIBE	18	NUEVA ESPERANZA	Sin Especificar
3966	CT-4210	RAFAEL URIBE URIBE	18	NUEVA ESPERANZA	Sin Especificar
3967	DI-2383	RAFAEL URIBE URIBE	18	ARRAYANES VI	Sin Especificar
3968	DI-2460	RAFAEL URIBE URIBE	18	ARRAYANES VI	Sin Especificar
3969	CT-4210	RAFAEL URIBE URIBE	18	ARRAYANES VI	Sin Especificar
3970	DI-2460	RAFAEL URIBE URIBE	18	ARRAYANES VI	Sin Especificar
3971	DI-2383	RAFAEL URIBE URIBE	18	ARRAYANES VI	Sin Especificar
3972	CT-4210	RAFAEL URIBE URIBE	18	ARRAYANES VI	Sin Especificar
3973	CT-4210	RAFAEL URIBE URIBE	18	NUEVA ESPERANZA	Sin Especificar
3974	CT-3957	RAFAEL URIBE URIBE	18	ARRAYANES VI	Sin Especificar
3975	DI-2383	RAFAEL URIBE URIBE	18	NUEVA ESPERANZA	Sin Especificar
3976	CT-4210	RAFAEL URIBE URIBE	18	NUEVA ESPERANZA	Sin Especificar
3977	DI-2383	RAFAEL URIBE URIBE	18	ARRAYANES VI	Sin Especificar
3978	CT-4210	RAFAEL URIBE URIBE	18	NUEVA ESPERANZA	Sin Especificar
3979	CT-3957	RAFAEL URIBE URIBE	18	ARRAYANES VI	Sin Especificar
3980	CT-3957	RAFAEL URIBE URIBE	18	ARRAYANES VI	Sin Especificar
3981	CT-3957	RAFAEL URIBE URIBE	18	ARRAYANES VI	Sin Especificar
3982	CT-4210	RAFAEL URIBE URIBE	18	NUEVA ESPERANZA	Sin Especificar
3983	CT-4210	RAFAEL URIBE URIBE	18	ARRAYANES VI	Sin Especificar
3984	CT-3957	RAFAEL URIBE URIBE	18	ARRAYANES VI	Sin Especificar
3985	DI-2383	RAFAEL URIBE URIBE	18	ARRAYANES VI	Sin Especificar
3986	CT-4210	RAFAEL URIBE URIBE	18	NUEVA ESPERANZA	Sin Especificar
3987	CT-4210	RAFAEL URIBE URIBE	18	NUEVA ESPERANZA	Sin Especificar
3988	CT-4210	RAFAEL URIBE URIBE	18	ARRAYANES VI	Sin Especificar
3989	CT-4210	RAFAEL URIBE URIBE	18	ARRAYANES VI	Sin Especificar
3990	CT-3957	RAFAEL URIBE URIBE	18	ARRAYANES VI	Sin Especificar
3991	CT-3957	RAFAEL URIBE URIBE	18	ARRAYANES VI	Sin Especificar
3992	DI-2383	RAFAEL URIBE URIBE	18	ARRAYANES VI	Sin Especificar
3993	CT-4210	RAFAEL URIBE URIBE	18	ARRAYANES VI	Sin Especificar
3994	CT-4210	RAFAEL URIBE URIBE	18	ARRAYANES VI	Sin Especificar
3995	CT-4210	RAFAEL URIBE URIBE	18	NUEVA ESPERANZA	Sin Especificar
3996	CT-3957	RAFAEL URIBE URIBE	18	ARRAYANES VI	Sin Especificar
3997	DI-2383	RAFAEL URIBE URIBE	18	ARRAYANES VI	Sin Especificar
3998	CT-4210	RAFAEL URIBE URIBE	18	NUEVA ESPERANZA	Sin Especificar
3999	CT-3957	RAFAEL URIBE URIBE	18	ARRAYANES VI	Sin Especificar
4000	CT-3957	RAFAEL URIBE URIBE	18	ARRAYANES VI	Sin Especificar
4001	CT-4210	RAFAEL URIBE URIBE	18	NUEVA ESPERANZA	Sin Especificar
4002	CT-4210	RAFAEL URIBE URIBE	18	NUEVA ESPERANZA	Sin Especificar
4003	CT-4210	RAFAEL URIBE URIBE	18	ARRAYANES VI	Sin Especificar
4004	CT-4210	USME	05	ARRAYANES VI	Sin Especificar
4005	CT-4210	RAFAEL URIBE URIBE	18	NUEVA ESPERANZA	Sin Especificar
4006	CT-4210	RAFAEL URIBE URIBE	18	ARRAYANES VI	Sin Especificar
4007	CT-4210	RAFAEL URIBE URIBE	18	NUEVA ESPERANZA	Sin Especificar
4008	CT-4210	RAFAEL URIBE URIBE	18	ARRAYANES VI	Sin Especificar
4009	CT-4210	RAFAEL URIBE URIBE	18	NUEVA ESPERANZA	Sin Especificar
4010	CT-3957	RAFAEL URIBE URIBE	18	NUEVA ESPERANZA	Sin Especificar
4011	CT-4210	RAFAEL URIBE URIBE	18	ARRAYANES VI	Sin Especificar
4012	CT-4210	RAFAEL URIBE URIBE	18	NUEVA ESPERANZA	Sin Especificar
4013	CT-3957	RAFAEL URIBE URIBE	18	ARRAYANES VI	Sin Especificar
4014	CT-4210	RAFAEL URIBE URIBE	18	ARRAYANES VI	Sin Especificar
4015	CT-4210	RAFAEL URIBE URIBE	18	NUEVA ESPERANZA	Sin Especificar
4016	CT-4210	RAFAEL URIBE URIBE	18	ARRAYANES VI	Sin Especificar
4017	CT-4210	RAFAEL URIBE URIBE	18	NUEVA ESPERANZA	Sin Especificar
4018	CT-4210	RAFAEL URIBE URIBE	18	NUEVA ESPERANZA	Sin Especificar
4019	CT-4210	RAFAEL URIBE URIBE	18	NUEVA ESPERANZA	Sin Especificar
4020	DI-2383	RAFAEL URIBE URIBE	18	ARRAYANES VI	Sin Especificar
4021	CT-3957	RAFAEL URIBE URIBE	18	ARRAYANES VI	Sin Especificar
4022	CT-4210	RAFAEL URIBE URIBE	18	ARRAYANES VI	Sin Especificar
4023	CT-4210	RAFAEL URIBE URIBE	18	NUEVA ESPERANZA	Sin Especificar
4024	CT-4210	RAFAEL URIBE URIBE	18	NUEVA ESPERANZA	Sin Especificar
4025	CT-4210	RAFAEL URIBE URIBE	18	NUEVA ESPERANZA	Sin Especificar
4026	DI-2383	RAFAEL URIBE URIBE	18	ARRAYANES VI	Sin Especificar
4027	DI-2741	RAFAEL URIBE URIBE	18	NUEVA ESPERANZA	Sin Especificar
4028	CT-3957	RAFAEL URIBE URIBE	18	ARRAYANES I	Sin Especificar
4029	DI-2383	RAFAEL URIBE URIBE	18	ARRAYANES VI	Sin Especificar
4030	CT-3957	RAFAEL URIBE URIBE	18	ARRAYANES I	Sin Especificar
4031	CT-4210	RAFAEL URIBE URIBE	18	ARRAYANES VI	Sin Especificar
4032	DI-2383	RAFAEL URIBE URIBE	18	ARRAYANES VI	Sin Especificar

ANEXO 2 ZONAS DE ALTO RIESGO NO MITIGABLE

ID	DOCUMENTO	LocNombre	LocCodigo	BARRIO	DIRECCION
4033	CT-4210	RAFAEL URIBE URIBE	18	NUEVA ESPERANZA	Sin Especificar
4034	DI-2383	RAFAEL URIBE URIBE	18	ARRAYANES VI	Sin Especificar
4035	CT-4210	RAFAEL URIBE URIBE	18	NUEVA ESPERANZA	Sin Especificar
4036	CT-4210	RAFAEL URIBE URIBE	18	NUEVA ESPERANZA	Sin Especificar
4037	CT-3957	USME	05	ARRAYANES VI	Sin Especificar
4038	CT-3957	USME	05	ARRAYANES VI	Sin Especificar
4039	CT-4210	RAFAEL URIBE URIBE	18	NUEVA ESPERANZA	Sin Especificar
4040	CT-4210	RAFAEL URIBE URIBE	18	ARRAYANES VI	Sin Especificar
4041	CT-4210	RAFAEL URIBE URIBE	18	NUEVA ESPERANZA	Sin Especificar
4042	CT-4210	RAFAEL URIBE URIBE	18	ARRAYANES VI	Sin Especificar
4043	CT-4210	RAFAEL URIBE URIBE	18	NUEVA ESPERANZA	Sin Especificar
4044	CT-4210	RAFAEL URIBE URIBE	18	ARRAYANES VI	Sin Especificar
4045	CT-4210	RAFAEL URIBE URIBE	18	NUEVA ESPERANZA	Sin Especificar
4046	CT-3957	RAFAEL URIBE URIBE	18	ARRAYANES VI	Sin Especificar
4047	CT-4265	RAFAEL URIBE URIBE	18	ARRAYANES VI	Sin Especificar
4048	CT-3957	RAFAEL URIBE URIBE	18	ARRAYANES I	Sin Especificar
4049	CT-4210	RAFAEL URIBE URIBE	18	NUEVA ESPERANZA	Sin Especificar
4050	CT-4210	RAFAEL URIBE URIBE	18	NUEVA ESPERANZA	Sin Especificar
4051	CT-4210	RAFAEL URIBE URIBE	18	ARRAYANES VI	Sin Especificar
4052	CT-4210	USME	05	ARRAYANES VI	Sin Especificar
4053	DI-2383	RAFAEL URIBE URIBE	18	ARRAYANES VI	Sin Especificar
4054	CT-4210	RAFAEL URIBE URIBE	18	ARRAYANES VI	Sin Especificar
4055	CT-4210	RAFAEL URIBE URIBE	18	NUEVA ESPERANZA	Sin Especificar
4056	CT-3957	RAFAEL URIBE URIBE	18	ARRAYANES VI	Sin Especificar
4057	CT-4210	RAFAEL URIBE URIBE	18	NUEVA ESPERANZA	Sin Especificar
4058	CT-4210	RAFAEL URIBE URIBE	18	ARRAYANES VI	Sin Especificar
4059	CT-3957	RAFAEL URIBE URIBE	18	ARRAYANES I	Sin Especificar
4060	CT-4210	USME	05	ARRAYANES VI	Sin Especificar
4061	CT-4210	RAFAEL URIBE URIBE	18	ARRAYANES VI	Sin Especificar
4062	CT-4210	RAFAEL URIBE URIBE	18	NUEVA ESPERANZA	Sin Especificar
4063	CT-3957	RAFAEL URIBE URIBE	18	ARRAYANES VI	Sin Especificar
4064	CT-4210	USME	05	ARRAYANES VI	Sin Especificar
4065	DI-2383	RAFAEL URIBE URIBE	18	ARRAYANES VI	Sin Especificar
4066	CT-4210	USME	05	ARRAYANES I	Sin Especificar
4067	CT-4210	RAFAEL URIBE URIBE	18	NUEVA ESPERANZA	Sin Especificar
4068	CT-4210	USME	05	ARRAYANES I	Sin Especificar
4069	CT-4210	USME	05	ARRAYANES I	Sin Especificar
4070	CT-4210	RAFAEL URIBE URIBE	18	NUEVA ESPERANZA	Sin Especificar
4071	CT-3957	RAFAEL URIBE URIBE	18	ARRAYANES I	Sin Especificar
4072	CT-4210	RAFAEL URIBE URIBE	18	ARRAYANES I	Sin Especificar
4073	CT-4210	RAFAEL URIBE URIBE	18	ARRAYANES VI	Sin Especificar
4074	CT-4210	RAFAEL URIBE URIBE	18	NUEVA ESPERANZA	Sin Especificar
4075	CT-4210	USME	05	ARRAYANES I	Sin Especificar
4076	CT-3957	RAFAEL URIBE URIBE	18	ARRAYANES I	Sin Especificar
4077	CT-3957	USME	05	ARRAYANES I	Sin Especificar
4078	CT-4210	USME	05	ARRAYANES I	Sin Especificar
4079	CT-3957	RAFAEL URIBE URIBE	18	ARRAYANES I	Sin Especificar
4080	CT-4210	RAFAEL URIBE URIBE	18	NUEVA ESPERANZA	Sin Especificar
4081	CT-4210	RAFAEL URIBE URIBE	18	ARRAYANES I	Sin Especificar
4082	CT-3957	RAFAEL URIBE URIBE	18	ARRAYANES I	Sin Especificar
4083	CT-3957	RAFAEL URIBE URIBE	18	ARRAYANES I	Sin Especificar
4084	DI-2383	RAFAEL URIBE URIBE	18	ARRAYANES I	Sin Especificar
4085	CT-3957	RAFAEL URIBE URIBE	18	ARRAYANES I	Sin Especificar
4086	CT-3957	RAFAEL URIBE URIBE	18	ARRAYANES I	Sin Especificar
4087	CT-3957	USME	05	ARRAYANES I	Sin Especificar
4088	CT-4210	RAFAEL URIBE URIBE	18	NUEVA ESPERANZA	Sin Especificar
4089	CT-3957	RAFAEL URIBE URIBE	18	ARRAYANES I	Sin Especificar
4090	CT-3957	RAFAEL URIBE URIBE	18	ARRAYANES I	Sin Especificar
4091	CT-3957	RAFAEL URIBE URIBE	18	ARRAYANES I	Sin Especificar
4092	CT-3957	RAFAEL URIBE URIBE	18	ARRAYANES I	Sin Especificar
4093	CT-3957	RAFAEL URIBE URIBE	18	ARRAYANES I	Sin Especificar
4094	CT-3957	RAFAEL URIBE URIBE	18	ARRAYANES I	Sin Especificar
4095	CT-3957	RAFAEL URIBE URIBE	18	ARRAYANES I	Sin Especificar
4096	CT-3957	RAFAEL URIBE URIBE	18	ARRAYANES I	Sin Especificar
4097	CT-4210	RAFAEL URIBE URIBE	18	ARRAYANES I	Sin Especificar
4098	CT-3957	RAFAEL URIBE URIBE	18	ARRAYANES I	Sin Especificar
4099	CT-4210	RAFAEL URIBE URIBE	18	NUEVA ESPERANZA	Sin Especificar
4100	DI-2383	RAFAEL URIBE URIBE	18	ARRAYANES I	Sin Especificar
4101	CT-3957	RAFAEL URIBE URIBE	18	ARRAYANES I	Sin Especificar
4102	CT-3957	RAFAEL URIBE URIBE	18	ARRAYANES I	Sin Especificar
4103	CT-4210	RAFAEL URIBE URIBE	18	ARRAYANES I	Sin Especificar
4104	CT-4210	RAFAEL URIBE URIBE	18	NUEVA ESPERANZA	Sin Especificar

ANEXO 2 ZONAS DE ALTO RIESGO NO MITIGABLE

ID	DOCUMENTO	LocNombre	LocCodigo	BARRIO	DIRECCION
4105	CT-3957	RAFAEL URIBE URIBE	18	ARRAYANES I	Sin Especificar
4106	DI-2383	RAFAEL URIBE URIBE	18	ARRAYANES I	Sin Especificar
4107	CT-3957	RAFAEL URIBE URIBE	18	ARRAYANES I	Sin Especificar
4108	CT-4210	RAFAEL URIBE URIBE	18	ARRAYANES I	Sin Especificar
4109	DI-2383	RAFAEL URIBE URIBE	18	ARRAYANES I	Sin Especificar
4110	DI-2429	RAFAEL URIBE URIBE	18	DIANA TURBAY	Sin Especificar
4111	DI-2383	RAFAEL URIBE URIBE	18	ARRAYANES I	Sin Especificar
4112	DI-2383	RAFAEL URIBE URIBE	18	ARRAYANES I	Sin Especificar
4113	CT-3957	RAFAEL URIBE URIBE	18	ARRAYANES I	Sin Especificar
4114	CT-3957	RAFAEL URIBE URIBE	18	ARRAYANES I	Sin Especificar
4115	CT-3957	RAFAEL URIBE URIBE	18	ARRAYANES I	Sin Especificar
4116	CT-3957	RAFAEL URIBE URIBE	18	ARRAYANES I	Sin Especificar
4117	CT-4210	RAFAEL URIBE URIBE	18	DIANA TURBAY	Sin Especificar
4118	CT-3957	RAFAEL URIBE URIBE	18	ARRAYANES I	Sin Especificar
4119	CT-3957	RAFAEL URIBE URIBE	18	ARRAYANES I	Sin Especificar
4120	DI-2383	RAFAEL URIBE URIBE	18	ARRAYANES I	Sin Especificar
4121	CT-3957	RAFAEL URIBE URIBE	18	ARRAYANES I	Sin Especificar
4122	CT-3957	RAFAEL URIBE URIBE	18	ARRAYANES I	Sin Especificar
4123	CT-4210	RAFAEL URIBE URIBE	18	ARRAYANES I	Sin Especificar
4124	CT-4210	RAFAEL URIBE URIBE	18	DIANA TURBAY	Sin Especificar
4125	CT-3957	RAFAEL URIBE URIBE	18	ARRAYANES I	Sin Especificar
4126	DI-2383	RAFAEL URIBE URIBE	18	ARRAYANES I	Sin Especificar
4127	CT-3957	RAFAEL URIBE URIBE	18	ARRAYANES I	Sin Especificar
4128	CT-3957	RAFAEL URIBE URIBE	18	ARRAYANES I	Sin Especificar
4129	DI-2383	RAFAEL URIBE URIBE	18	ARRAYANES I	Sin Especificar
4130	CT-3957	RAFAEL URIBE URIBE	18	ARRAYANES I	Sin Especificar
4131	CT-3957	RAFAEL URIBE URIBE	18	ARRAYANES I	Sin Especificar
4132	CT-4210	RAFAEL URIBE URIBE	18	DIANA TURBAY	Sin Especificar
4133	CT-3957	RAFAEL URIBE URIBE	18	ARRAYANES I	Sin Especificar
4134	CT-3957	RAFAEL URIBE URIBE	18	ARRAYANES I	Sin Especificar
4135	DI-2450	RAFAEL URIBE URIBE	18	ARRAYANES I	Sin Especificar
4136	CT-2775	RAFAEL URIBE URIBE	18	ARRAYANES I	CARRERA 4 D ESTE # 48 Q - 51 SUR
4137	DI-2383	RAFAEL URIBE URIBE	18	ARRAYANES I	Sin Especificar
4138	CT-4210	RAFAEL URIBE URIBE	18	ARRAYANES I	Sin Especificar
4139	CT-3957	USME	05	ARRAYANES I	Sin Especificar
4140	DI-2383	RAFAEL URIBE URIBE	18	ARRAYANES I	Sin Especificar
4141	CT-4210	RAFAEL URIBE URIBE	18	DIANA TURBAY	Sin Especificar
4142	DI-2383	RAFAEL URIBE URIBE	18	ARRAYANES I	Sin Especificar
4143	CT-3957	RAFAEL URIBE URIBE	18	ARRAYANES I	Sin Especificar
4144	CT-4210	RAFAEL URIBE URIBE	18	ARRAYANES I	Sin Especificar
4145	CT-3957	RAFAEL URIBE URIBE	18	ARRAYANES I	Sin Especificar
4146	DI-2450	RAFAEL URIBE URIBE	18	ARRAYANES I	Sin Especificar
4147	CT-4210	RAFAEL URIBE URIBE	18	ARRAYANES I	Sin Especificar
4148	DI-2383	RAFAEL URIBE URIBE	18	ARRAYANES I	Sin Especificar
4149	CT-4210	RAFAEL URIBE URIBE	18	ARRAYANES I	Sin Especificar
4150	CT-3957	RAFAEL URIBE URIBE	18	ARRAYANES I	Sin Especificar
4151	CT-4210	RAFAEL URIBE URIBE	18	DIANA TURBAY	Sin Especificar
4152	CT-3957	RAFAEL URIBE URIBE	18	ARRAYANES I	Sin Especificar
4153	CT-3957	RAFAEL URIBE URIBE	18	ARRAYANES I	Sin Especificar
4154	CT-3957	RAFAEL URIBE URIBE	18	ARRAYANES I	Sin Especificar
4155	DI-2383	RAFAEL URIBE URIBE	18	ARRAYANES I	Sin Especificar
4156	CT-4210	RAFAEL URIBE URIBE	18	ARRAYANES I	Sin Especificar
4157	CT-3957	RAFAEL URIBE URIBE	18	ARRAYANES I	Sin Especificar
4158	CT-3957	RAFAEL URIBE URIBE	18	ARRAYANES I	Sin Especificar
4159	DI-2685	RAFAEL URIBE URIBE	18	ARRAYANES I	Sin Especificar
4160	DI-2383	RAFAEL URIBE URIBE	18	ARRAYANES I	Sin Especificar
4161	DI-2383	RAFAEL URIBE URIBE	18	ARRAYANES I	Sin Especificar
4162	CT-4210	RAFAEL URIBE URIBE	18	DIANA TURBAY	Sin Especificar
4163	CT-3957	RAFAEL URIBE URIBE	18	ARRAYANES I	Sin Especificar
4164	DI-2383	RAFAEL URIBE URIBE	18	ARRAYANES I	Sin Especificar
4165	CT-4210	RAFAEL URIBE URIBE	18	ARRAYANES I	Sin Especificar
4166	DI-2383	RAFAEL URIBE URIBE	18	ARRAYANES I	Sin Especificar
4167	CT-3957	RAFAEL URIBE URIBE	18	ARRAYANES I	Sin Especificar
4168	DI-2685	RAFAEL URIBE URIBE	18	ARRAYANES I	Sin Especificar
4169	DI-2383	RAFAEL URIBE URIBE	18	ARRAYANES I	Sin Especificar
4170	CT-3957	RAFAEL URIBE URIBE	18	ARRAYANES I	Sin Especificar
4171	DI-2383	RAFAEL URIBE URIBE	18	ARRAYANES I	Sin Especificar
4172	CT-4210	RAFAEL URIBE URIBE	18	DIANA TURBAY	Sin Especificar
4173	CT-3957	RAFAEL URIBE URIBE	18	ARRAYANES I	Sin Especificar
4174	CT-4210	RAFAEL URIBE URIBE	18	ARRAYANES I	Sin Especificar
4175	CT-3957	RAFAEL URIBE URIBE	18	ARRAYANES I	Sin Especificar
4176	DI-2383	RAFAEL URIBE URIBE	18	ARRAYANES I	Sin Especificar

ANEXO 2 ZONAS DE ALTO RIESGO NO MITIGABLE

ID	DOCUMENTO	LocNombre	LocCodigo	BARRIO	DIRECCION
4177	DI-2383	RAFAEL URIBE URIBE	18	ARRAYANES I	Sin Especificar
4178	CT-3957	RAFAEL URIBE URIBE	18	ARRAYANES I	Sin Especificar
4179	DI-2383	RAFAEL URIBE URIBE	18	ARRAYANES I	Sin Especificar
4180	CT-3957	RAFAEL URIBE URIBE	18	ARRAYANES I	Sin Especificar
4181	DI-2383	RAFAEL URIBE URIBE	18	ARRAYANES I	Sin Especificar
4182	DI-2383	RAFAEL URIBE URIBE	18	ARRAYANES I	Sin Especificar
4183	CT-4210	RAFAEL URIBE URIBE	18	DIANA TURBAY	Sin Especificar
4184	CT-4210	RAFAEL URIBE URIBE	18	ARRAYANES I	Sin Especificar
4185	DI-2429	RAFAEL URIBE URIBE	18	ARRAYANES I	Sin Especificar
4186	DI-2383	RAFAEL URIBE URIBE	18	ARRAYANES I	Sin Especificar
4187	DI-2383	RAFAEL URIBE URIBE	18	ARRAYANES I	Sin Especificar
4188	DI-2383	RAFAEL URIBE URIBE	18	ARRAYANES I	Sin Especificar
4189	DI-2383	RAFAEL URIBE URIBE	18	ARRAYANES I	Sin Especificar
4190	CT-4210	RAFAEL URIBE URIBE	18	ARRAYANES I	Sin Especificar
4191	DI-2383	RAFAEL URIBE URIBE	18	ARRAYANES I	Sin Especificar
4192	DI-2383	RAFAEL URIBE URIBE	18	ARRAYANES I	Sin Especificar
4193	CT-4210	RAFAEL URIBE URIBE	18	DIANA TURBAY	Sin Especificar
4194	CT-4210	RAFAEL URIBE URIBE	18	ARRAYANES I	Sin Especificar
4195	CT-4210	RAFAEL URIBE URIBE	18	ARRAYANES I	Sin Especificar
4196	CT-3957	RAFAEL URIBE URIBE	18	ARRAYANES I	Sin Especificar
4197	DI-2383	RAFAEL URIBE URIBE	18	ARRAYANES I	Sin Especificar
4198	CT-4210	RAFAEL URIBE URIBE	18	ARRAYANES I	Sin Especificar
4199	CT-4210	RAFAEL URIBE URIBE	18	ARRAYANES I	Sin Especificar
4200	CT-4210	RAFAEL URIBE URIBE	18	ARRAYANES I	Sin Especificar
4201	CT-3957	RAFAEL URIBE URIBE	18	ARRAYANES I	Sin Especificar
4202	CT-4210	USME	05	ARRAYANES I	Sin Especificar
4203	CT-4210	RAFAEL URIBE URIBE	18	DIANA TURBAY	Sin Especificar
4204	DI-2383	RAFAEL URIBE URIBE	18	ARRAYANES I	Sin Especificar
4205	DI-2685	RAFAEL URIBE URIBE	18	ARRAYANES I	Sin Especificar
4206	CT-3957	RAFAEL URIBE URIBE	18	ARRAYANES I	Sin Especificar
4207	DI-2383	RAFAEL URIBE URIBE	18	ARRAYANES I	Sin Especificar
4208	DI-2429	RAFAEL URIBE URIBE	18	ARRAYANES I	Sin Especificar
4209	DI-2383	RAFAEL URIBE URIBE	18	ARRAYANES I	Sin Especificar
4210	CT-4210	RAFAEL URIBE URIBE	18	ARRAYANES I	Sin Especificar
4211	DI-2383	RAFAEL URIBE URIBE	18	ARRAYANES I	Sin Especificar
4212	CT-4210	RAFAEL URIBE URIBE	18	ARRAYANES I	Sin Especificar
4213	CT-4210	USME	05	ARRAYANES I	Sin Especificar
4214	CT-3957	RAFAEL URIBE URIBE	18	ARRAYANES I	Sin Especificar
4215	CT-4210	RAFAEL URIBE URIBE	18	ARRAYANES I	Sin Especificar
4216	CT-4210	RAFAEL URIBE URIBE	18	DIANA TURBAY	Sin Especificar
4217	DI-2383	RAFAEL URIBE URIBE	18	ARRAYANES I	Sin Especificar
4218	DI-2460	RAFAEL URIBE URIBE	18	ARRAYANES I	Sin Especificar
4219	DI-2383	RAFAEL URIBE URIBE	18	ARRAYANES I	Sin Especificar
4220	CT-4210	RAFAEL URIBE URIBE	18	ARRAYANES I	Sin Especificar
4221	DI-2383	RAFAEL URIBE URIBE	18	ARRAYANES I	Sin Especificar
4222	CT-4210	RAFAEL URIBE URIBE	18	ARRAYANES I	Sin Especificar
4223	DI-2383	RAFAEL URIBE URIBE	18	ARRAYANES I	Sin Especificar
4224	CT-3957	RAFAEL URIBE URIBE	18	ARRAYANES I	Sin Especificar
4225	DI-2429	RAFAEL URIBE URIBE	18	ARRAYANES I	Sin Especificar
4226	CT-4210	RAFAEL URIBE URIBE	18	ARRAYANES I	Sin Especificar
4227	DI-2383	RAFAEL URIBE URIBE	18	ARRAYANES I	Sin Especificar
4228	CT-4210	RAFAEL URIBE URIBE	18	ARRAYANES I	Sin Especificar
4229	CT-4210	RAFAEL URIBE URIBE	18	DIANA TURBAY CULTIVOS	Sin Especificar
4230	DI-2383	RAFAEL URIBE URIBE	18	ARRAYANES I	Sin Especificar
4231	DI-2383	RAFAEL URIBE URIBE	18	ARRAYANES I	Sin Especificar
4232	CT-4210	USME	05	ARRAYANES I	Sin Especificar
4233	DI-2383	RAFAEL URIBE URIBE	18	ARRAYANES I	Sin Especificar
4234	CT-3957	RAFAEL URIBE URIBE	18	ARRAYANES I	Sin Especificar
4235	CT-3957	RAFAEL URIBE URIBE	18	ARRAYANES I	Sin Especificar
4236	DI-2685	RAFAEL URIBE URIBE	18	ARRAYANES I	Sin Especificar
4237	DI-2383	RAFAEL URIBE URIBE	18	ARRAYANES I	Sin Especificar
4238	DI-2383	RAFAEL URIBE URIBE	18	ARRAYANES I	Sin Especificar
4239	CT-4210	RAFAEL URIBE URIBE	18	DIANA TURBAY CULTIVOS	Sin Especificar
4240	CT-4210	RAFAEL URIBE URIBE	18	ARRAYANES I	Sin Especificar
4241	CT-4210	RAFAEL URIBE URIBE	18	ARRAYANES I	Sin Especificar
4242	DI-2383	RAFAEL URIBE URIBE	18	ARRAYANES I	Sin Especificar
4243	CT-4210	RAFAEL URIBE URIBE	18	ARRAYANES I	Sin Especificar
4244	DI-2383	RAFAEL URIBE URIBE	18	ARRAYANES I	Sin Especificar
4245	DI-2383	RAFAEL URIBE URIBE	18	ARRAYANES I	KR 4 A ESTE # 48 Q - 60 SUR
4246	CT-3957	RAFAEL URIBE URIBE	18	ARRAYANES I	Sin Especificar
4247	CT-3957	RAFAEL URIBE URIBE	18	ARRAYANES I	Sin Especificar
4248	DI-2383	RAFAEL URIBE URIBE	18	ARRAYANES I	Sin Especificar

ANEXO 2 ZONAS DE ALTO RIESGO NO MITIGABLE

[illegible]

ANEXO 2 ZONAS DE ALTO RIESGO NO MITIGABLE

ID	DOCUMENTO	LocNombre	LocCodigo	BARRIO	DIRECCION
4321	CT-3957	USME	05	ARRAYANES I	Sin Especificar
4322	DI-2450	RAFAEL URIBE URIBE	18	ARRAYANES I	Sin Especificar
4323	CT-4210	RAFAEL URIBE URIBE	18	ARRAYANES I	Sin Especificar
4324	CT-4210	RAFAEL URIBE URIBE	18	ARRAYANES I	Sin Especificar
4325	DI-2450	RAFAEL URIBE URIBE	18	ARRAYANES I	Sin Especificar
4326	CT-4210	RAFAEL URIBE URIBE	18	ARRAYANES I	Sin Especificar
4327	DI-2685	RAFAEL URIBE URIBE	18	ARRAYANES I	Sin Especificar
4328	CT-3957	RAFAEL URIBE URIBE	18	ARRAYANES I	Sin Especificar
4329	CT-3957	RAFAEL URIBE URIBE	18	ARRAYANES I	Sin Especificar
4330	CT-2775	RAFAEL URIBE URIBE	18	ARRAYANES I	CALLE 48Q SUR # 3A-10 ESTE
4331	DI-2383	RAFAEL URIBE URIBE	18	ARRAYANES I	Sin Especificar
4332	DI-2383	RAFAEL URIBE URIBE	18	ARRAYANES I	Sin Especificar
4333	CT-3957	RAFAEL URIBE URIBE	18	ARRAYANES I	Sin Especificar
4334	DI-2383	RAFAEL URIBE URIBE	18	ARRAYANES I	Sin Especificar
4335	CT-3957	RAFAEL URIBE URIBE	18	ARRAYANES I	Sin Especificar
4336	CT-3957	RAFAEL URIBE URIBE	18	ARRAYANES I	Sin Especificar
4337	CT-3957	RAFAEL URIBE URIBE	18	ARRAYANES I	Sin Especificar
4338	CT-3957	RAFAEL URIBE URIBE	18	ARRAYANES I	Sin Especificar
4339	CT-3957	RAFAEL URIBE URIBE	18	ARRAYANES I	Sin Especificar
4340	CT-3957	RAFAEL URIBE URIBE	18	ARRAYANES I	Sin Especificar
4341	CT-3957	RAFAEL URIBE URIBE	18	ARRAYANES I	Sin Especificar
4342	CT-3957	RAFAEL URIBE URIBE	18	ARRAYANES I	Sin Especificar
4343	CT-3957	RAFAEL URIBE URIBE	18	ARRAYANES I	Sin Especificar
4344	CT-3957	RAFAEL URIBE URIBE	18	ARRAYANES I	Sin Especificar
4345	DI-2383	RAFAEL URIBE URIBE	18	ARRAYANES I	Sin Especificar
4346	CT-3957	RAFAEL URIBE URIBE	18	ARRAYANES I	Sin Especificar
4347	CT-3957	RAFAEL URIBE URIBE	18	ARRAYANES I	Sin Especificar
4348	CT-3957	RAFAEL URIBE URIBE	18	ARRAYANES I	Sin Especificar
4349	DI-2383	RAFAEL URIBE URIBE	18	ARRAYANES I	Sin Especificar
4350	DI-2383	RAFAEL URIBE URIBE	18	ARRAYANES I	Sin Especificar
4351	DI-2383	RAFAEL URIBE URIBE	18	ARRAYANES I	Sin Especificar
4352	DI-2383	RAFAEL URIBE URIBE	18	ARRAYANES I	Sin Especificar
4353	CT-3957	RAFAEL URIBE URIBE	18	ARRAYANES I	Sin Especificar
4354	DI-2383	RAFAEL URIBE URIBE	18	ARRAYANES I	Sin Especificar
4355	CT-3957	RAFAEL URIBE URIBE	18	ARRAYANES I	Sin Especificar
4356	CT-3957	RAFAEL URIBE URIBE	18	ARRAYANES I	Sin Especificar
4357	DI-2383	RAFAEL URIBE URIBE	18	ARRAYANES I	Sin Especificar
4358	CT-3957	RAFAEL URIBE URIBE	18	ARRAYANES I	Sin Especificar
4359	DI-2383	RAFAEL URIBE URIBE	18	ARRAYANES I	Sin Especificar
4360	DI-2383	RAFAEL URIBE URIBE	18	ARRAYANES I	Sin Especificar
4361	CT-3957	USME	05	ARRAYANES I	Sin Especificar
4362	CT-3957	RAFAEL URIBE URIBE	18	ARRAYANES I	Sin Especificar
4363	DI-2383	RAFAEL URIBE URIBE	18	ARRAYANES I	Sin Especificar
4364	DI-2383	RAFAEL URIBE URIBE	18	ARRAYANES I	Sin Especificar
4365	CT-4210	RAFAEL URIBE URIBE	18	ARRAYANES I	Sin Especificar
4366	DI-2383	RAFAEL URIBE URIBE	18	ARRAYANES I	Sin Especificar
4367	DI-2383	RAFAEL URIBE URIBE	18	ARRAYANES I	Sin Especificar
4368	CT-3957	USME	05	ARRAYANES I	Sin Especificar
4369	DI-2383	RAFAEL URIBE URIBE	18	ARRAYANES I	Sin Especificar
4370	CT-3957	USME	05	ARRAYANES I	Sin Especificar
4371	DI-2383	RAFAEL URIBE URIBE	18	ARRAYANES I	Sin Especificar
4372	DI-2383	RAFAEL URIBE URIBE	18	ARRAYANES I	Sin Especificar
4373	DI-2383	RAFAEL URIBE URIBE	18	ARRAYANES I	Sin Especificar
4374	CT-4210	RAFAEL URIBE URIBE	18	DIANA TURBAY	Sin Especificar
4375	DI-2383	RAFAEL URIBE URIBE	18	ARRAYANES I	Sin Especificar
4376	CT-4210	RAFAEL URIBE URIBE	18	DIANA TURBAY	Sin Especificar
4377	CT-4210	RAFAEL URIBE URIBE	18	ARRAYANES I	Sin Especificar
4378	CT-4210	RAFAEL URIBE URIBE	18	ARRAYANES I	Sin Especificar
4379	CT-4210	RAFAEL URIBE URIBE	18	ARRAYANES I	Sin Especificar
4380	CT-4210	RAFAEL URIBE URIBE	18	ARRAYANES I	Sin Especificar
4381	CT-4210	RAFAEL URIBE URIBE	18	ARRAYANES I	Sin Especificar
4382	DI-2383	USME	05	ARRAYANES I	Sin Especificar
4383	CT-4210	RAFAEL URIBE URIBE	18	ARRAYANES I	Sin Especificar
4384	CT-4210	RAFAEL URIBE URIBE	18	ARRAYANES I	Sin Especificar
4385	CT-4210	RAFAEL URIBE URIBE	18	ARRAYANES I	Sin Especificar
4386	CT-4210	RAFAEL URIBE URIBE	18	ARRAYANES I	Sin Especificar
4387	CT-4210	RAFAEL URIBE URIBE	18	ARRAYANES I	Sin Especificar
4388	CT-4210	USME	05	ARRAYANES I	Sin Especificar
4389	CT-4210	RAFAEL URIBE URIBE	18	ARRAYANES I	Sin Especificar
4390	DI-2383	USME	05	ARRAYANES I	Sin Especificar
4391	CT-4210	RAFAEL URIBE URIBE	18	ARRAYANES I	Sin Especificar
4392	CT-4210	RAFAEL URIBE URIBE	18	ARRAYANES I	Sin Especificar

ANEXO 2 ZONAS DE ALTO RIESGO NO MITIGABLE

ID	DOCUMENTO	LocNombre	LocCodigo	BARRIO	DIRECCION
4393	CT-4210	RAFAEL URIBE URIBE	18	ARRAYANES I	Sin Especificar
4394	DI-2383	USME	05	ARRAYANES I	Sin Especificar
4395	CT-4210	RAFAEL URIBE URIBE	18	ARRAYANES I	Sin Especificar
4396	CT-4210	RAFAEL URIBE URIBE	18	ARRAYANES I	Sin Especificar
4397	CT-3957	USME	05	ARRAYANES I	Sin Especificar
4398	CT-3957	USME	05	ARRAYANES I	Sin Especificar
4399	CT-4210	RAFAEL URIBE URIBE	18	ARRAYANES I	Sin Especificar
4400	CT-3957	USME	05	ARRAYANES I	Sin Especificar
4401	CT-4210	RAFAEL URIBE URIBE	18	ARRAYANES I	Sin Especificar
4402	DI-2383	USME	05	ARRAYANES I	Sin Especificar
4403	DI-2383	USME	05	ARRAYANES I	Sin Especificar
4404	CT-4210	RAFAEL URIBE URIBE	18	ARRAYANES I	Sin Especificar
4405	CT-3957	USME	05	ARRAYANES I	Sin Especificar
4406	CT-3957	USME	05	ARRAYANES I	Sin Especificar
4407	CT-4210	RAFAEL URIBE URIBE	18	ARRAYANES I	Sin Especificar
4408	CT-4210	RAFAEL URIBE URIBE	18	ARRAYANES I	Sin Especificar
4409	CT-3957	USME	05	ARRAYANES I	Sin Especificar
4410	CT-3957	USME	05	ARRAYANES I	Sin Especificar
4411	DI-2460	USME	05	ARRAYANES I	Sin Especificar
4412	CT-4210	RAFAEL URIBE URIBE	18	ARRAYANES I	Sin Especificar
4413	CT-4210	RAFAEL URIBE URIBE	18	ARRAYANES I	Sin Especificar
4414	DI-2460	USME	05	ARRAYANES I	Sin Especificar
4415	DI-2460	RAFAEL URIBE URIBE	18	ARRAYANES I	Sin Especificar
4416	CT-4210	RAFAEL URIBE URIBE	18	ARRAYANES I	Sin Especificar
4417	DI-2460	USME	05	ARRAYANES I	Sin Especificar
4418	CT-3957	USME	05	ARRAYANES I	Sin Especificar
4419	CT-3957	RAFAEL URIBE URIBE	18	ARRAYANES I	Sin Especificar
4420	CT-3957	USME	05	ARRAYANES I	Sin Especificar
4421	CT-4210	RAFAEL URIBE URIBE	18	ARRAYANES I	Sin Especificar
4422	CT-4210	RAFAEL URIBE URIBE	18	NUEVA ESPERANZA	Sin Especificar
4423	CT-4210	RAFAEL URIBE URIBE	18	NUEVA ESPERANZA	Sin Especificar
4424	CT-4210	RAFAEL URIBE URIBE	18	NUEVA ESPERANZA	Sin Especificar
4425	CT-4210	RAFAEL URIBE URIBE	18	NUEVA ESPERANZA	Sin Especificar
4426	CT-4210	RAFAEL URIBE URIBE	18	NUEVA ESPERANZA	Sin Especificar
4427	CT-4210	RAFAEL URIBE URIBE	18	NUEVA ESPERANZA	Sin Especificar
4428	CT-4210	USME	05	ARRAYANES VI	Sin Especificar
4429	CT-4210	RAFAEL URIBE URIBE	18	NUEVA ESPERANZA	Sin Especificar
4430	CT-4210	RAFAEL URIBE URIBE	18	NUEVA ESPERANZA	Sin Especificar
4431	CT-4210	RAFAEL URIBE URIBE	18	NUEVA ESPERANZA	Sin Especificar
4432	CT-4210	RAFAEL URIBE URIBE	18	DIANA TURBAY	Sin Especificar
4433	CT-4210	RAFAEL URIBE URIBE	18	ARRAYANES I	Sin Especificar
4434	CT-4210	USME	05	ARRAYANES VI	Sin Especificar
4435	CT-4210	USME	05	ARRAYANES VI	Sin Especificar
4436	CT-4210	RAFAEL URIBE URIBE	18	ARRAYANES I	Sin Especificar
4437	CT-4210	RAFAEL URIBE URIBE	18	NUEVA ESPERANZA	Sin Especificar
4438	CT-4210	RAFAEL URIBE URIBE	18	ARRAYANES VI	Sin Especificar
4439	CT-4210	RAFAEL URIBE URIBE	18	ARRAYANES I	Sin Especificar
4440	CT-4210	USME	05	ARRAYANES VI	Sin Especificar
4441	CT-3957	USME	05	ARRAYANES I	Sin Especificar
4442	CT-4210	RAFAEL URIBE URIBE	18	NUEVA ESPERANZA	Sin Especificar
4443	CT-4210	RAFAEL URIBE URIBE	18	NUEVA ESPERANZA	Sin Especificar
4444	DI-2450	RAFAEL URIBE URIBE	18	NUEVA ESPERANZA	Sin Especificar
4445	CT-4210	USME	05	ARRAYANES I	Sin Especificar
4446	CT-4265	USME	05	ARRAYANES I	Sin Especificar
4447	CT-3957	RAFAEL URIBE URIBE	18	ARRAYANES I	Sin Especificar
4448	CT-3957	RAFAEL URIBE URIBE	18	ARRAYANES I	Sin Especificar
4449	DI-2429	RAFAEL URIBE URIBE	18	NUEVA ESPERANZA	Sin Especificar
4450	DI-2685	RAFAEL URIBE URIBE	18	NUEVA ESPERANZA	Sin Especificar
4451	DI-2383	RAFAEL URIBE URIBE	18	NUEVA ESPERANZA	Sin Especificar
4452	CT-4210	RAFAEL URIBE URIBE	18	NUEVA ESPERANZA	Sin Especificar
4453	CT-4265	RAFAEL URIBE URIBE	18	ARRAYANES VI	Sin Especificar
4454	CT-4210	RAFAEL URIBE URIBE	18	NUEVA ESPERANZA	Sin Especificar
4455	CT-3957	RAFAEL URIBE URIBE	18	NUEVA ESPERANZA	Sin Especificar
4456	DI-3051	RAFAEL URIBE URIBE	18	NUEVA ESPERANZA	Sin Especificar
4457	DI-3113	USME	05	ARRAYANES VI	Sin Especificar
4458	CT-4210	USME	05	ARRAYANES VI	Sin Especificar
4459	CT-4210	RAFAEL URIBE URIBE	18	NUEVA ESPERANZA	Sin Especificar
4460	DI-3145	RAFAEL URIBE URIBE	18	NUEVA ESPERANZA	Sin Especificar
4461	CT-3957	RAFAEL URIBE URIBE	18	ARRAYANES I	Sin Especificar
4462	CT-4210	RAFAEL URIBE URIBE	18	NUEVA ESPERANZA	Sin Especificar
4463	CT-5231	SAN CRISTOBAL	04	LOS LAURELES SUR ORIENTAL I SEC.	CARRERA 21 ESTE # 9 A - 59 SUR
4464	DI-3765	CIUDAD BOLIVAR	19	QUIBA	CL 79 SUR NO. 18 - 60

ANEXO 2 ZONAS DE ALTO RIESGO NO MITIGABLE

ID	DOCUMENTO	LocNombre	LocCodigo	BARRIO	DIRECCION
4465	CT-5002	SAN CRISTOBAL	04	EL TRINGULO EL MANANTIAL	KR 17G ESTE 23 - 31 SUR
4466	CT-5002	SAN CRISTOBAL	04	EL TRINGULO EL MANANTIAL	Sin Especificar
4467	CT-5002	SAN CRISTOBAL	04	EL TRINGULO EL MANANTIAL	DG 21 SUR 17 D - 03 ESTE
4468	CT-5002	SAN CRISTOBAL	04	EL TRINGULO EL MANANTIAL	KR 17G ESTE 21 03 ESTE INT 2
4469	CT-5002	SAN CRISTOBAL	04	EL TRINGULO EL MANANTIAL	KR 17G ESTE 21 03 ESTE IT 1
4470	CT-5002	SAN CRISTOBAL	04	EL TRINGULO EL MANANTIAL	KR 17 G ESTE 21 - 03 SUR
4471	CT-5002	SAN CRISTOBAL	04	EL TRINGULO EL MANANTIAL	DG 21 SUR 17 D - 19 ESTE
4472	CT-5002	SAN CRISTOBAL	04	EL TRIANGULO	CL 23 SUR # 17 G - 39 ESTE
4473	CT-5002	SAN CRISTOBAL	04	EL TRIANGULO	CL 23 SUR 17 G- 47 ESTE
4474	CT-5002	SAN CRISTOBAL	04	EL TRIANGULO	CL 23 SUR # 17 G - 14 ESTE
4475	CT-5002	SAN CRISTOBAL	04	EL TRINGULO EL MANANTIAL	CL 32 SUR 17 G - 09 ESTE
4476	CT-5002	SAN CRISTOBAL	04	EL TRINGULO EL MANANTIAL	CL 21 SUR 17 - 51 ESTE
4477	CT-5002	SAN CRISTOBAL	04	EL TRINGULO EL MANANTIAL	KR 15 A ESTE # 15 - 20 SUR INT 45
4478	CT-5002	SAN CRISTOBAL	04	EL TRINGULO EL MANANTIAL	KR 17 A ESTE # 26- 29 SUR
4479	CT-5002	SAN CRISTOBAL	04	EL TRINGULO EL MANANTIAL	KR 17 A ESTE 26 - 21 SUR
4480	CT-5002	SAN CRISTOBAL	04	EL TRINGULO EL MANANTIAL	KR 17 D ESTE # 26 - 35 SUR
4481	CT-5002	SAN CRISTOBAL	04	EL TRINGULO EL MANANTIAL	KR 16 C ESTE # 18 - 21 SUR
4482	CT-5002	SAN CRISTOBAL	04	EL TRINGULO EL MANANTIAL	KR 16 C ESTE 18 - 31 SUR
4483	CT-5002	SAN CRISTOBAL	04	EL TRINGULO EL MANANTIAL	KR 16 C ESTE 18 - 08 SUR
4484	CT-5002	SAN CRISTOBAL	04	EL TRINGULO EL MANANTIAL	KR 16 C ESTE # 18 - 34 SUR
4485	CT-5002	SAN CRISTOBAL	04	EL TRINGULO EL MANANTIAL	CL 21 SUR 17 - 17 ESTE
4486	DI-3947	RAFAEL URIBE URIBE	18	LOS PUENTES	KR 1 F BIS # 48 N - 10 SUR
4487	CT-5002	SAN CRISTOBAL	04	EL TRINGULO EL MANANTIAL	KR 17 A ESTE # 21 - 16 SUR
4488	DI-3937	USME	05	YOPAL (ANTES EL PEDREGAL)	DG 70 A SUR # 1 C - 32 ESTE
4489	DI-3937	USME	05	YOPAL (ANTES EL PEDREGAL)	KR 1 C ESTE # 70 - 60 SUR
4490	DI-3937	USME	05	YOPAL (ANTES EL PEDREGAL)	KR 1 C ESTE # 70 - 54 SUR
4491	DI-3937	USME	05	YOPAL (ANTES EL PEDREGAL)	KR 1 C BIS A ESTE # 70 - 39 SUR
4492	DI-3937	USME	05	YOPAL (ANTES EL PEDREGAL)	DG 70 B SUR # 1 C - 26 ESTE
4493	DI-3937	USME	05	YOPAL (ANTES EL PEDREGAL)	DG 70 B SUR # 1 C - 20 ESTE IN 1
4494	DI-3937	USME	05	YOPAL (ANTES EL PEDREGAL)	DG 70 B SUR # 1 C - 16 ESTE
4495	CT-5002	SAN CRISTOBAL	04	EL TRINGULO EL MANANTIAL	DG 21 SUR 17 A - 15 ESTE
4496	CT-5002	SAN CRISTOBAL	04	EL TRINGULO EL MANANTIAL	KR 15 A ESTE # 17 C - 34 SUR INT 61
4497	CT-5002	SAN CRISTOBAL	04	EL TRINGULO EL MANANTIAL	KR 17 A ESTE # 21 - 20 SUR IN 38
4498	CT-5002	SAN CRISTOBAL	04	EL TRINGULO EL MANANTIAL	KR 17 A ESTE # 21 - 42 SUR
4499	CT-5002	SAN CRISTOBAL	04	EL TRINGULO EL MANANTIAL	KR 17 A ESTE # 21 - 48 SUR
4500	CT-5002	SAN CRISTOBAL	04	EL TRINGULO EL MANANTIAL	KR 17 C ESTE # 17 C - 60 SUR
4501	CT-5002	SAN CRISTOBAL	04	EL TRINGULO EL MANANTIAL	KR 16 C ESTE # 18 - 54 SUR
4502	CT-5002	SAN CRISTOBAL	04	EL TRINGULO EL MANANTIAL	KR 17G ESTE 23 - 15 SUR
4503	CT-5002	SAN CRISTOBAL	04	EL TRIANGULO	CL 23 SUR 17 G - 10 ESTE
4504	CT-5002	SAN CRISTOBAL	04	EL TRINGULO EL MANANTIAL	CL 18 SUR # 16 A - 08 ESTE
4505	DI-3014	RAFAEL URIBE URIBE	18	GRANIAS DE SAN PABLO	DG 37 A SUR # 16 - 28 MJ 1
4506	DI-3799	RAFAEL URIBE URIBE	18	EL PORTAL ALCALDIA MENOR R URIBE CODIGO 02510	CL 53 A SUR # 5 B - 11
4507	DI-3799	RAFAEL URIBE URIBE	18	EL PORTAL ALCALDIA MENOR R URIBE CODIGO 02510	CL 53 A SUR # 5 B - 17
4508	DI-3799	RAFAEL URIBE URIBE	18	EL PORTAL ALCALDIA MENOR R URIBE CODIGO 02510	CL 53 A SUR # 5 B - 05
4509	DI-3799	RAFAEL URIBE URIBE	18	EL PORTAL II SECTOR	CL 53 B SUR # 5 B - 24
4510	DI-3799	RAFAEL URIBE URIBE	18	EL PORTAL II SECTOR	CL 53 B SUR # 5 B - 30
4511	DI-3799	RAFAEL URIBE URIBE	18	EL PORTAL II SECTOR	CL 53 B SUR # 5 B - 36
4512	CT-5221	RAFAEL URIBE URIBE	18	SAN MARTIN	TV 5 F ESTE # 49 G - 03 SUR
4513	CT-5221	RAFAEL URIBE URIBE	18	SAN MARTIN	DG 49 F SUR # 8 A - 04 ESTE
4514	CT-5221	RAFAEL URIBE URIBE	18	SAN MARTIN	TV 5 G ESTE # 4 F - 21 SUR
4515	CT-5221	RAFAEL URIBE URIBE	18	SAN MARTIN	TV 5F 49D 44 SUR
4516	CT-5221	RAFAEL URIBE URIBE	18	SAN MARTIN	DG 50 F SUR # 5 F - 02 ESTE
4517	CT-5221	RAFAEL URIBE URIBE	18	SAN MARTIN	DG 50 F SUR # 5 F - 02 ESTE
4518	CT-5221	RAFAEL URIBE URIBE	18	SAN MARTIN	Sin Especificar
4519	CT-5221	RAFAEL URIBE URIBE	18	SAN MARTIN	CL 49 C SUR # 5 G - 14 ESTE
4520	CT-5221	RAFAEL URIBE URIBE	18	SAN MARTIN	Sin Especificar
4521	CT-5221	RAFAEL URIBE URIBE	18	SAN MARTIN	CL 49C SUR 5F ESTE
4522	CT-5221	RAFAEL URIBE URIBE	18	SAN MARTIN	CL 49C SUR 5F ESTE
4523	CT-5880	CIUDAD BOLIVAR	19	SIERRA MORENA	KR 74 NO. 69F - 32 SUR
4524	DI-3992	USME	05	YOPAL (ANTES EL PEDREGAL)	DG 70A SUR NO. 1C - 45 ESTE
4525	DI-3992	USME	05	YOPAL (ANTES EL PEDREGAL)	KR 1C BIS A EST NO. 70A-03 SUR
4526	DI-3992	USME	05	YOPAL (ANTES EL PEDREGAL)	KR 1C BIS A ESTE NO. 70A - 07 SUR
4527	DI-3992	USME	05	YOPAL (ANTES EL PEDREGAL)	DG 70A SUR NO. 1C-49 ESTE
4528	CT-5043	CIUDAD BOLIVAR	19	PUERTA DEL PARAISO	CL 71R SUR NO. 28 - 01
4529	CT-5043	CIUDAD BOLIVAR	19	PUERTA DEL PARAISO	CL 71R SUR NO. 27 - 11
4530	DI-3770	CIUDAD BOLIVAR	19	PUERTA DEL PARAISO	CL 71 R SUR NO. 27 - 05
4531	CT-4978	USAQUEN	01	ARAUQUITA	CL 163B NO. 1 - 20
4532	DI-4032	CIUDAD BOLIVAR	19	VILLAS DEL PROGRESO	KR 20A NO. 70M - 14 SUR
4533	DI-4032	CIUDAD BOLIVAR	19	VILLAS DEL PROGRESO	CL 72H SUR NO. 20 - 23
4534	DI-4032	CIUDAD BOLIVAR	19	VILLAS DEL PROGRESO	KR 20A NO. 70M - 20 SUR
4535	DI-4032	CIUDAD BOLIVAR	19	VILLAS DEL PROGRESO	CL 72H SUR NO. 20 - 17
4536	CT-4306	RAFAEL URIBE URIBE	18	EL PORTAL ALCALDIA MENOR R URIBE CODIGO 02510	KR 5A BIS NO. 51B - 18 SUR

ANEXO 2 ZONAS DE ALTO RIESGO NO MITIGABLE

ID	DOCUMENTO	LocNombre	LocCodigo	BARRIO	DIRECCION
4537	CT-4306	RAFAEL URIBE URIBE	18	EL PORTAL ALCALDIA MENOR R URIBE CODIGO 02510	KR 5A BIS NO. 51B - 06 SUR
4538	CT-4306	RAFAEL URIBE URIBE	18	EL PORTAL ALCALDIA MENOR R URIBE CODIGO 02510	KR 5A BIS NO. 51B - 24 SUR
4539	CT-4306	RAFAEL URIBE URIBE	18	EL PORTAL ALCALDIA MENOR R URIBE CODIGO 02510	KR 5A BIS NO. 51B - 12 SUR
4540	CT-4306	RAFAEL URIBE URIBE	18	EL PORTAL ALCALDIA MENOR R URIBE CODIGO 02510	CL 52 SUR 5A - 20
4541	DI-3092	CIUDAD BOLIVAR	19	LA SUREÑA	CL 66 D SUR # 18 N - 05
4542	DI-4016	RAFAEL URIBE URIBE	18	SAN IGNACIO	KR 4 ESTE NO. 49C - 52 SUR
4543	CT-5231	SAN CRISTOBAL	04	LOS LAURELES SUR ORIENTAL I SEC.	Sin Especificar
4544	CT-5231	SAN CRISTOBAL	04	LOS LAURELES SUR ORIENTAL I SEC.	Sin Especificar
4545	CT-5231	SAN CRISTOBAL	04	LOS LAURELES SUR ORIENTAL I SEC.	Sin Especificar
4546	CT-5231	SAN CRISTOBAL	04	LOS LAURELES SUR ORIENTAL I SEC.	Sin Especificar
4547	CT-5231	SAN CRISTOBAL	04	LOS LAURELES SUR ORIENTAL I SEC.	Sin Especificar
4548	CT-5231	SAN CRISTOBAL	04	LOS LAURELES SUR ORIENTAL I SEC.	Sin Especificar
4549	CT-5231	SAN CRISTOBAL	04	LOS LAURELES SUR ORIENTAL I SEC.	Sin Especificar
4550	CT-5231	SAN CRISTOBAL	04	LOS LAURELES SUR ORIENTAL I SEC.	Sin Especificar
4551	DI-4093	USME	05	SAN JUAN	KR 1B BIS ESTE NO. 71 - 14 SUR
4552	DI-4093	USME	05	BARRIO SAN JUAN II Y III SECTOR	KR 1B BIS ESTE NO. 70C - 16 SUR
4553	CT-3121	SAN CRISTOBAL	04	EL TRINGULO EL MANANTIAL	KR 15A ESTE 15 20 SUR
4554	DI-4002	USME	05	YOPAL (ANTES EL PEDREGAL)	DG 71A SUR NO. 1C-22 ESTE
4555	DI-4002	USME	05	YOPAL (ANTES EL PEDREGAL)	DG 70B SUR NO. 1D-46 ESTE
4556	DI-4002	USME	05	YOPAL (ANTES EL PEDREGAL)	DG 70B SUR NO. 1D - 42 ESTE
4557	DI-4002	USME	05	YOPAL (ANTES EL PEDREGAL)	DG 70C SUR NO. 1D - 51 ESTE
4558	DI-4002	USME	05	YOPAL (ANTES EL PEDREGAL)	KR 1F ESTE NO. 70C 17 SUR
4559	DI-4002	USME	05	YOPAL (ANTES EL PEDREGAL)	KR 1F ESTE NO. 70C 21 SUR
4560	DI-4002	USME	05	YOPAL (ANTES EL PEDREGAL)	KR 1F ESTE NO. 70C 25 SUR
4561	DI-4002	USME	05	YOPAL (ANTES EL PEDREGAL)	DG 71C SUR NO. 1F - 03 ESTE
4562	DI-4002	USME	05	YOPAL (ANTES EL PEDREGAL)	DG 71C SUR NO. 1C - 61 ESTE
4563	DI-4043	USME	05	YOPAL (ANTES EL PEDREGAL)	DG 71C SUR NO. 1D- 26 ESTE
4564	DI-4044	USME	05	YOPAL (ANTES EL PEDREGAL)	DG 71C SUR NO.1D-58 ESTE
4565	DI-4044	USME	05	YOPAL (ANTES EL PEDREGAL)	DG 71C SUR NO. 1D-09 ESTE
4566	DI-4044	USME	05	YOPAL (ANTES EL PEDREGAL)	DG 71C SUR NO. 1D-04 ESTE
4567	DI-4044	USME	05	YOPAL (ANTES EL PEDREGAL)	DG 71C SUR NO. 1D-19 ESTE
4568	DI-4044	USME	05	YOPAL (ANTES EL PEDREGAL)	DG 71C SUR NO. 1D-13 ESTE
4569	DI-4044	USME	05	YOPAL (ANTES EL PEDREGAL)	DG 71C SUR NO. 1D - 35 ESTE
4570	DI-4044	USME	05	YOPAL (ANTES EL PEDREGAL)	DG 71C SUR NO. 1D - 50 ESTE
4571	DI-4044	USME	05	YOPAL (ANTES EL PEDREGAL)	DG 71C SUR 1D 56 SUR
4572	DI-4043	USME	05	YOPAL (ANTES EL PEDREGAL)	DG 71C SUR NO. 1D -29 ESTE
4573	DI-4044	USME	05	YOPAL (ANTES EL PEDREGAL)	DG 71C SUR NO. 1D - 49 ESTE
4574	DI-4044	USME	05	YOPAL (ANTES EL PEDREGAL)	DG 71C SUR NO. 1D-60 ESTE
4575	DI-4044	USME	05	YOPAL (ANTES EL PEDREGAL)	DG 70A SUR NO1C-61 ESTE
4576	DI-4044	USME	05	YOPAL (ANTES EL PEDREGAL)	DG 70B SUR NO. 1D-35 ESTE
4577	DI-4044	USME	05	YOPAL (ANTES EL PEDREGAL)	DG 70A SUR NO. 1C-58 ESTE
4578	DI-4044	USME	05	YOPAL (ANTES EL PEDREGAL)	DG 70A SUR NO. 1C-53 ESTE
4579	DI-4044	USME	05	YOPAL (ANTES EL PEDREGAL)	DG 71C SUR NO. 1C-09 ESTE
4580	DI-4044	USME	05	YOPAL (ANTES EL PEDREGAL)	DG 71A SUR NO. 1C-57 ESTE
4581	CT-5002	SAN CRISTOBAL	04	EL TRINGULO EL MANANTIAL	KR 17G ESTE 21 03 SUR
4582	DI-4002	USME	05	YOPAL (ANTES EL PEDREGAL)	DG 71C SUR NO. 1F-05 ESTE
4583	DI-4041	RAFAEL URIBE URIBE	18	MARCO FIDEL SUAREZ RELOTEO	CL 48 K SUR # 16 - 12
4584	DI-4130	SAN CRISTOBAL	04	EL TRINGULO EL MANANTIAL	CL 30 SUR # 17 H - 06 ESTE MJ 2
4585	CR-6557	SAN CRISTOBAL	04	MORALVA	CR 17 A ESTE # 42 A - 13 SUR
4586	CR-6559	SAN CRISTOBAL	04	MORALVA	CR 17 A ESTE # 42 A - 05 SUR
4587	CR-6560	SAN CRISTOBAL	04	MORALVA	CR 17 A ESTE # 42 A - 13 SUR INT 1
4588	CR-6561	SAN CRISTOBAL	04	MORALVA	CL 42 A SUR # 16 B - 99 ESTE
4589	CR-6562	SAN CRISTOBAL	04	MORALVA	CL 42 A SUR # 16 B - 97 ESTE
4590	CR-6563	SAN CRISTOBAL	04	MORALVA	CL 42 A SUR # 16 B - 95 ESTE
4591	CR-6564	SAN CRISTOBAL	04	MORALVA	CL 42 A SUR # 16 B - 93 ESTE
4592	CR-6565	SAN CRISTOBAL	04	MORALVA	CL 42 A SUR # 16 B - 89 ESTE
4593	CR-6566	SAN CRISTOBAL	04	MORALVA	CL 42 A SUR # 16 B - 81 ESTE
4594	CR-6570	SAN CRISTOBAL	04	MORALVA	CL 42 A SUR # 16 B - 65 ESTE
4595	CR-6571	SAN CRISTOBAL	04	MORALVA	CL 42 A SUR # 16 B - 61 ESTE
4596	CR-6572	SAN CRISTOBAL	04	MORALVA	CL 42 A SUR # 16 B - 33 ESTE
4597	CR-6573	SAN CRISTOBAL	04	MORALVA	CL 42 A SUR # 16 B - 29 ESTE
4598	CR-6574	SAN CRISTOBAL	04	MORALVA	CL 42 A SUR # 16 B - 17 ESTE
4599	CR-6575	SAN CRISTOBAL	04	MORALVA	CL 42 A SUR # 16 B - 13 ESTE
4600	CR-6576	SAN CRISTOBAL	04	MORALVA	CL 42 A SUR # 16 B - 09 ESTE
4601	CR-6577	SAN CRISTOBAL	04	MORALVA	CL 42 A SUR # 16 B - 05 ESTE
4602	CR-6578	SAN CRISTOBAL	04	MORALVA	CR 16 B ESTE # 42 A - 12 SUR
4603	CR-6579	SAN CRISTOBAL	04	MORALVA	CR 16 B ESTE # 42 A - 44 SUR
4604	CR-6580	SAN CRISTOBAL	04	MORALVA	CR 16 B ESTE # 42 A - 54 SUR
4605	CR-6556	SAN CRISTOBAL	04	MORALVA	KR 17 A ESTE 42 A - 25 SUR
4606	CR-6557	SAN CRISTOBAL	04	MORALVA	CR 17 A ESTE # 42 A - 21 SUR
4607	CR-6581	SAN CRISTOBAL	04	MORALVA	CR 16 B ESTE # 42 A - 60 SUR
4608	CR-6582	SAN CRISTOBAL	04	MORALVA	CR 16 B ESTE # 42 A - 72 SUR

ANEXO 2 ZONAS DE ALTO RIESGO NO MITIGABLE

ID	DOCUMENTO	LocNombre	LocCodigo	BARRIO	DIRECCION
4609	CR-6584	SAN CRISTOBAL	04	MORALVA	CR 16 B ESTE # 42 A - 90 SUR
4610	CR-6568	SAN CRISTOBAL	04	MORALVA	CL 42 A SUR # 16 B - 71 ESTE
4611	CR-6567	SAN CRISTOBAL	04	MORALVA	CL 42 A SUR # 16 B - 77 ESTE
4612	CT-5266	SANTA FE	03	EL CONSUELO	CR 11 D ESTE # 1 - 38
4613	CT-5266	SANTA FE	03	EL CONSUELO	CR 11 B BIS ESTE # 0 - 02
4614	CT-4801	SAN CRISTOBAL	04	MORALVA	CL 42 C SUR # 16 B ESTE
4615	DI-2913	SAN CRISTOBAL	04	MORALVA	CR 17 A ESTE # 42 A - 37 SUR
4616	CT-4801	SAN CRISTOBAL	04	MORALVA	CL 42 A SUR # 16 - 89 ESTE
4617	CT-4801	SAN CRISTOBAL	04	MORALVA	CL 43 SUR # 16 B - 50 ESTE INT 1
4618	CT-4801	SAN CRISTOBAL	04	MORALVA	CL 42 C SUR # 16 B - 50 ESTE
4619	CT-4801	SAN CRISTOBAL	04	MORALVA	CL 42 B SUR # 16 B - 40 ESTE
4620	CT-4801	SAN CRISTOBAL	04	MORALVA	CL 42 C SUR # 16 B - 32 ESTE
4621	CT-4801	SAN CRISTOBAL	04	MORALVA	CL 42 C SUR # 16 - 51 ESTE IN 1
4622	CT-4469	CIUDAD BOLIVAR	19	BARRIO EL DIVINO NIÑO	KR 16 78 - 09 SUR
4623	CT-4469	CIUDAD BOLIVAR	19	BARRIO EL DIVINO NIÑO	CR 16 77 - 06 MJ 1
4624	CT-4469	CIUDAD BOLIVAR	19	BARRIO EL DIVINO NIÑO	KR 16 BIS B 78 - 15 SUR
4625	CT-4469	CIUDAD BOLIVAR	19	BARRIO EL DIVINO NIÑO	CL 78D SUR 16 - 90
4626	CT-4469	CIUDAD BOLIVAR	19	BARRIO EL DIVINO NIÑO	CL 78 D 16 - 98 SUR
4627	CT-4469	CIUDAD BOLIVAR	19	BARRIO EL DIVINO NIÑO	CL 78 D 16 - 94 SUR
4628	CT-4488	CHAPINERO	02	SAN LUIS ALTOS DEL CABO	CL 98 A # 5 A - 07 ESTE
4629	CT-4488	CHAPINERO	02	SAN LUIS ALTOS DEL CABO	CL 98 A # 5 A - 05 ESTE
4630	CT-4488	CHAPINERO	02	SAN LUIS ALTOS DEL CABO	CL 98 # 5 - 16 ESTE
4631	CT-4488	CHAPINERO	02	SAN LUIS ALTOS DEL CABO	CL 98 # 5 - 08 ESTE
4632	CT-4488	CHAPINERO	02	SAN LUIS ALTOS DEL CABO	TV 5 A ESTE # 99 - 76
4633	CT-4488	CHAPINERO	02	SAN LUIS ALTOS DEL CABO	TV 5 A ESTE # 99 - 66
4634	CT-4488	CHAPINERO	02	SAN LUIS ALTOS DEL CABO	CR 3 A ESTE # 99 - 41 ESTE
4635	CT-4488	CHAPINERO	02	SAN LUIS ALTOS DEL CABO	TV 5 A ESTE # 99 - 58
4636	CT-4488	CHAPINERO	02	SAN LUIS ALTOS DEL CABO	CR 3 B ESTE # 99 - 11
4637	CT-4488	CHAPINERO	02	SAN LUIS ALTOS DEL CABO	CL 99 B # 3 - 13 ESTE
4638	CT-4488	CHAPINERO	02	SAN LUIS ALTOS DEL CABO RURAL II	CL 99 BIS # 3 - 22 ESTE
4639	CT-4488	CHAPINERO	02	SAN LUIS ALTOS DEL CABO	CR 3 A ESTE # 99 B - 53
4640	CT-4488	CHAPINERO	02	SAN LUIS ALTOS DEL CABO	CR 3 A ESTE # 99 B - 43
4641	CT-4488	CHAPINERO	02	SAN LUIS ALTOS DEL CABO	CR 3 A ESTE # 99 B - 37
4642	CT-4488	CHAPINERO	02	SAN LUIS ALTOS DEL CABO	CR 3 A ESTE # 99 B - 31
4643	CT-4488	CHAPINERO	02	SAN LUIS ALTOS DEL CABO	CR 3 A ESTE # 99 B - 21
4644	CT-4488	CHAPINERO	02	SAN LUIS ALTOS DEL CABO RURAL II	CL 100 B # 3 - 35 ESTE
4645	CT-4488	CHAPINERO	02	SAN LUIS ALTOS DEL CABO RURAL II	CL 101 # 3 - 31 ESTE
4646	CT-4488	CHAPINERO	02	SAN ISIDRO	CL 101 # 3 - 15 ESTE
4647	DI-4071	RAFAEL URIBE URIBE	18	VILLAS DEL RECUERDO	CR 11 C # 48 C - 29 SUR
4648	DI-4196	USAQUEN	01	BUENAVISTA	CL 192 5C - 04
4649	DI-4268	SAN CRISTOBAL	04	URB: EL RUBI BARRIO SAN JOSE ORIENTAL	CR 10 ESTE # 41 A - 20 SUR
4650	DI-4268	SAN CRISTOBAL	04	URB: EL RUBI BARRIO SAN JOSE ORIENTAL	KR 10 ESTE # 41 A - 25 SUR
4651	CT-4978	USAQUEN	01	ARAUQUITA	CL 163 B # 1 - 26
4652	CT-4978	USAQUEN	01	ARAUQUITA	CL 163 B # 1 - 30
4653	DI-4098	RAFAEL URIBE URIBE	18	EL ROSAL	CL 48 L SUR # 3 B - 15
4654	CT-3865	SANTA FE	03	EL DORADO	CR 7 ESTE # 0 - 24
4655	CT-4488	CHAPINERO	02	PARAMO	CL 101 # 3 - 51 ESTE INT 5
4656	CT-4488	CHAPINERO	02	SAN LUIS ALTOS DEL CABO RURAL II	CL 101 # 3 - 51 ESTE INT 3
4657	CT-4488	CHAPINERO	02	PARAMO	CL 101 # 3 - 51 ESTE INT 4
4658	DI-4098	RAFAEL URIBE URIBE	18	EL ROSAL	TV 3 # 48 K - 90
4659	DI-4258	USME	05	YOPAL (ANTES EL PEDREGAL)	CR 1 C ESTE # 70 C - 09 SUR
4660	CT-4165	SAN CRISTOBAL	04	URBANIZACION SAN MARTIN	CR 2 C 41 - 79 SUR
4661	CT-3799	SAN CRISTOBAL	04	URBANIZACION SAN MARTIN	CR 1 F # 42 A - 81 SUR INT 5
4662	CT-3799	SAN CRISTOBAL	04	URBANIZACION SAN MARTIN	CR 2 # 42 A - 63 SUR
4663	CT-3799	SAN CRISTOBAL	04	URBANIZACION SAN MARTIN	CR 1 G # 42 A - 82 IN 1
4664	CT-4165	SAN CRISTOBAL	04	URBANIZACION SAN MARTIN	CR 1 G # 42 A - 81 SUR INT 5
4665	CT-4426	CIUDAD BOLIVAR	19	CARACOLI	TV 66 # 77 - 96
4666	CT-5285	RAFAEL URIBE URIBE	18	SAN IGNACIO	KR 5 E # 49 C - 25 SUR
4667	CT-4829	CIUDAD BOLIVAR	19	SAN JOSE DE LOS SAUCES	KR 20 71 - 98 SUR
4668	CT-2717	CIUDAD BOLIVAR	19	SAN JOSE DE LOS SAUCES	KR 26 C 72 F 01 SUR
4669	DI-3374	USAQUEN	01	HORIZONTES NORTE	CL 182 # 5 - 13
4670	DI-1853	RAFAEL URIBE URIBE	18	CERROS DE ORIENTE	CL 39 D SUR # 8 - 08
4671	CT-4825	CIUDAD BOLIVAR	19	SANTA VIVIANA-SECT.VTA.HERMOSA	CR 74 # 69 B - 30 SUR
4672	CT-4488	CHAPINERO	02	SAN LUIS ALTOS DEL CABO	CR 3 A ESTE # 99 B - 11
4673	DI-4270	CIUDAD BOLIVAR	19	SANTA VIVIANA	CR 75 B # 75 H - 47 SUR
4674	CT-5231	SAN CRISTOBAL	04	LOS LAURELES SUR ORIENTAL I SEC.	Sin Especificar
4675	CT-4953	RAFAEL URIBE URIBE	18	LA SUREÑA	CR 15 # 49 C - 19 SUR
4676	CT-4469	CIUDAD BOLIVAR	19	BARRIO EL DIVINO NIÑO	CL 78 C BIS 16 - 99
4677	CT-4829	CIUDAD BOLIVAR	19	SAN JOSE DE LOS SAUCES	KR 26C 72F 01 SUR
4678	DI-4247	SAN CRISTOBAL	04	CAMINO VIEJO DE SAN CRISTOBAL	CR 3 B # 7 - 48 SUR
4679	DI-4247	SAN CRISTOBAL	04	CAMINO VIEJO DE SAN CRISTOBAL	CR 3 B # 7 - 42 SUR
4680	DI-4247	SAN CRISTOBAL	04	CAMINO VIEJO DE SAN CRISTOBAL	CR 3 B # 7 - 36 SUR

ANEXO 2 ZONAS DE ALTO RIESGO NO MITIGABLE

ID	DOCUMENTO	LocNombre	LocCodigo	BARRIO	DIRECCION
4681	DI-4247	SAN CRISTOBAL	04	CAMINO VIEJO DE SAN CRISTOBAL	CL 7 A SUR # 3 A - 12
4682	DI-4247	SAN CRISTOBAL	04	CAMINO VIEJO DE SAN CRISTOBAL	CL 7 A SUR # 3 A - 22
4683	DI-4247	SAN CRISTOBAL	04	CAMINO VIEJO DE SAN CRISTOBAL	CL 7 A SUR # 3 A - 16 IN 1
4684	DI-4247	SAN CRISTOBAL	04	CAMINO VIEJO DE SAN CRISTOBAL	CL 7 A SUR # 3 A - 26
4685	CT-4953	RAFAEL URIBE URIBE	18	LA SUREÑA	CL 49 D SUR # 14 A - 38
4686	CT-4953	RAFAEL URIBE URIBE	18	LA SUREÑA	CL 49 D SUR 14 A - 28
4687	CT-4953	RAFAEL URIBE URIBE	18	LA SUREÑA	CL 49 D SUR # 14 A - 44
4688	CT-4953	RAFAEL URIBE URIBE	18	LA SUREÑA	CR 15 # 49 C - 22 SUR
4689	CT-4488	CHAPINERO	02	SAN LUIS ALTOS DEL CABO	CL 98 # 5 - 22 ESTE
4690	CT-4488	CHAPINERO	02	SAN LUIS ALTOS DEL CABO	CL 99 BIS # 3 - 34 ESTE
4691	CT-4488	CHAPINERO	02	SAN LUIS ALTOS DEL CABO	CL 98 A # 5 A - 01 ESTE
4692	DI-4247	SAN CRISTOBAL	04	CAMINO VIEJO DE SAN CRISTOBAL	CL 7 A SUR # 3 - 34 SUR
4693	DI-4359	USME	05	YOPAL (ANTES EL PEDREGAL)	KR 1 D ESTE # 70 C - 20 SUR
4694	CT-4488	CHAPINERO	02	SAN LUIS ALTOS DEL CABO	Sin Especificar
4695	CT-4488	CHAPINERO	02	SAN LUIS ALTOS DEL CABO	Sin Especificar
4696	CT-4488	CHAPINERO	02	SAN LUIS ALTOS DEL CABO	CL 98 A # 5 A - 35 ESTE
4697	DI-3374	USAQUEN	01	EL CODITO LOTE NO. 8 PREDIO SANTA ROSA	CL 181 B # 5 - 05
4698	DI-3374	USAQUEN	01	EL CODITO LOTE NO. 8 PREDIO SANTA ROSA	CL 191 B # 5 - 11
4699	DI-3374	USAQUEN	01	EL CODITO LOTE NO. 8 PREDIO SANTA ROSA	CL 181 B # 5 - 18
4700	DI-3374	USAQUEN	01	EL CODITO LOTE NO. 8 PREDIO SANTA ROSA	CL 181 A # 5 - 12
4701	DI-3374	USAQUEN	01	EL CODITO LOTE NO. 8 PREDIO SANTA ROSA	CL 182 # 5 - 15
4702	CT-3121	SAN CRISTOBAL	04	EL TRINGULO EL MANANTIAL	KR 17 ESTE #18 - 21 SUR
4703	DI-4093	USME	05	SAN JUAN	TV 1 B BIS ESTE # 71 - 15 SUR
4704	DI-4093	USME	05	SAN JUAN	TV 1 B BIS ESTE 71 - 25 SUR
4705	CT-5837	RAFAEL URIBE URIBE	18	EL PORTAL ALCALDIA MENOR R URIBE CODIGO 02510	TV 5 B # 53 - 78 SUR
4706	CT-4021	CIUDAD BOLIVAR	19	BELLA FLOR	CL 72 C SUR # 27 A - 25
4707	CT-4021	CIUDAD BOLIVAR	19	BELLA FLOR	CL 72 C SUR # 27 A - 37
4708	DI-4362	CIUDAD BOLIVAR	19	SAN JOAQUIN DEL VATICANO	CL 80 C BIS SUR # 17 A - 47
4709	DI-4362	CIUDAD BOLIVAR	19	EL MINUTO DE MARIA	CL 80 B SUR # 17 A - 63
4710	CT-4471	USME	05	TOCAIMA ORIENTAL (SIERRA MORENA II)	CL 85 A SUR # 10 C - 27 ESTE
4711	CT-4471	USME	05	TOCAIMA ORIENTAL (SIERRA MORENA II)	Sin Especificar
4712	CT-4472	CIUDAD BOLIVAR	19	BUENOS AIRES II	CR 17 A 78 C - 41 SUR
4713	CT-4488	CHAPINERO	02	PARAMO	CL 101 # 3 - 51 ESTE IN 2
4714	DI-4362	CIUDAD BOLIVAR	19	SAN JOAQUIN DEL VATICANO	CL 80 B BIS SUR # 17 A - 43
4715	DI-4362	CIUDAD BOLIVAR	19	EL MINUTO DE MARIA	CL 80 C BIS SUR # 17 A - 53
4716	DI-4362	CIUDAD BOLIVAR	19	EL MINUTO DE MARIA	DG 80 B SUR # 17 D - 04
4717	CT-4953	RAFAEL URIBE URIBE	18	LA SUREÑA	CL 49 C SUR # 14 A - 35
4718	CT-4953	RAFAEL URIBE URIBE	18	LA SUREÑA	CL 49 C SUR # 14 A - 23
4719	CT-4978	USAQUEN	01	ARAUQUITA	CR 2 C # 163 - 47
4720	CT-4978	USAQUEN	01	ARAUQUITA	CR 2 C # 163 - 80
4721	CT-4978	USAQUEN	01	ARAUQUITA	CL 163 C # 2 - 45
4722	CT-4978	USAQUEN	01	ARAUQUITA	CL 163 B # 1 A - 26
4723	CT-4978	USAQUEN	01	ARAUQUITA	Sin Especificar
4724	CT-4978	USAQUEN	01	ARAUQUITA	CL 163 B # 1 - 16
4725	CT-4978	USAQUEN	01	ARAUQUITA	CL 163 B # 1 - 10 ESTE INT 17
4726	CT-4978	USAQUEN	01	ARAUQUITA	CL 163 B # 1 - 10 ESTE INT 14
4727	CT-4978	USAQUEN	01	ARAUQUITA	CL 163 B # 1 - 10 ESTE INT 13
4728	CT-4978	USAQUEN	01	ARAUQUITA	CL 163 B # 1 - 10 ESTE INT 12
4729	CT-4978	USAQUEN	01	ARAUQUITA	CL 163 B # 1 - 10 ESTE INT 11
4730	CT-4978	USAQUEN	01	ARAUQUITA	CL 163 B # 1 - 10 ESTE INT 10
4731	CT-4953	RAFAEL URIBE URIBE	18	LA SUREÑA	CL 49 C SUR # 14 A - 27 MJ 1
4732	CT-4953	RAFAEL URIBE URIBE	18	LA SUREÑA	CL 49 C SUR # 14 A - 27
4733	DI-4268	SAN CRISTOBAL	04	URB: EL RUBI BARRIO SAN JOSE ORIENTAL	CR 10 ESTE # 41 A - 15 SUR
4734	DI-4268	SAN CRISTOBAL	04	URB: EL RUBI BARRIO SAN JOSE ORIENTAL	KR 10 ESTE 41 A - 16 SUR
4735	DI-4268	SAN CRISTOBAL	04	URB: EL RUBI BARRIO SAN JOSE ORIENTAL	CR 10 ESTE # 41 A - 29 SUR
4736	DI-4268	SAN CRISTOBAL	04	URB: EL RUBI BARRIO SAN JOSE ORIENTAL	CR 10 ESTE # 41 A - 35 SUR
4737	CT-5043	CIUDAD BOLIVAR	19	PUERTA DEL PARAISO	CL 71 P SUR # 27 - 91
4738	CT-4978	USAQUEN	01	ARAUQUITA	CL 163 B # 1 - 10 ESTE INT 16
4739	CT-4978	USAQUEN	01	ARAUQUITA	CL 163 B # 1 - 10 ESTE INT 15
4740	CT-4978	USAQUEN	01	ARAUQUITA	CL 163 B # 1 - 10 ESTE INT 9
4741	DI-4268	SAN CRISTOBAL	04	URB: EL RUBI BARRIO SAN JOSE ORIENTAL	KR 10 ESTE # 41 A - 30 SUR
4742	DI-4268	SAN CRISTOBAL	04	URB: EL RUBI BARRIO SAN JOSE ORIENTAL	KR 10 ESTE 41A 44 SUR
4743	DI-2869	CHAPINERO	02	EL PARAISO	CL 40 # 2 - 32 ESTE
4744	CT-4864	USAQUEN	01	URBANIZACION SANTA CECILIA NORTE PARTE ALTA	CL 163 D 3 A 15 MJ 4
4745	CT-4864	USAQUEN	01	BOSQUE DE PINOS	CL 163 D 3 A 09 MJ
4746	CT-4350	SAN CRISTOBAL	04	RAMAJAL VIA ORIENTE	CL 31 SUR 12 C - 24 ESTE MJ 1
4747	CT-4350	SAN CRISTOBAL	04	RAMAJAL VIA ORIENTE	CR 13 A ESTE # 30 A - 75 SUR
4748	CT-4350	SAN CRISTOBAL	04	RAMAJAL VIA ORIENTE	CL 31 SUR # 12 C - 86 ESTE
4749	CT-4350	SAN CRISTOBAL	04	RAMAJAL VIA ORIENTE	CL 31 SUR # 12 C - 76 ESTE
4750	CT-4350	SAN CRISTOBAL	04	RAMAJAL VIA ORIENTE	CL 30 A BIS SUR # 12 B - 69 ESTE
4751	CT-4350	SAN CRISTOBAL	04	RAMAJAL VIA ORIENTE	CL 30 A BIS SUR # 12 - 65 ESTE
4752	CT-4350	SAN CRISTOBAL	04	RAMAJAL VIA ORIENTE	CL 30 A BIS SUR 12 C - 35 ESTE

ANEXO 2 ZONAS DE ALTO RIESGO NO MITIGABLE

ID	DOCUMENTO	LocNombre	LocCodigo	BARRIO	DIRECCION
4753	CT-4350	SAN CRISTOBAL	04	RAMAJAL VIA ORIENTE	CL 30 A BIS SUR # 12 B - 99 ESTE
4754	CT-4350	SAN CRISTOBAL	04	RAMAJAL VIA ORIENTE	CR 12 C BIS ESTE # 29 - 78 SUR MJ 2
4755	CT-4350	SAN CRISTOBAL	04	RAMAJAL VIA ORIENTE	CR 12 C BIS ESTE # 29 - 78 SUR
4756	CT-4350	SAN CRISTOBAL	04	RAMAJAL VIA ORIENTE	CR 12 C BIS ESTE # 29 - 78 SUR MJ 1
4757	CT-4350	SAN CRISTOBAL	04	RAMAJAL VIA ORIENTE	CL 29 A SUR 12 C - 84 ESTE IN 3
4758	CT-4350	SAN CRISTOBAL	04	RAMAJAL VIA ORIENTE	CL 29 A SUR # 12 C - 84 ESTE IN 16
4759	CT-4350	SAN CRISTOBAL	04	RAMAJAL VIA ORIENTE	CL 29 SUR # 12 C - 84 ESTE IN 2
4760	CT-4350	SAN CRISTOBAL	04	RAMAJAL VIA ORIENTE	CR 12 D ESTE # 29 - 21 SUR
4761	CT-4350	SAN CRISTOBAL	04	RAMAJAL VIA ORIENTE	CR 12 D ESTE # 29 - 27 SUR
4762	CT-4350	SAN CRISTOBAL	04	RAMAJAL VIA ORIENTE	CR 13 C ESTE # 29 - 84 SUR
4763	CT-4350	SAN CRISTOBAL	04	RAMAJAL VIA ORIENTE	CL 29 A SUR # 12 C - 84 ESTE IN 2A
4764	CT-4350	SAN CRISTOBAL	04	RAMAJAL VIA ORIENTE	DG 29 SUR # 12 C - 81 ESTE
4765	CT-4350	SAN CRISTOBAL	04	RAMAJAL VIA ORIENTE	CR 12 D ESTE # 29 - 05 SUR
4766	CT-4350	SAN CRISTOBAL	04	RAMAJAL VIA ORIENTE	CL 29 A SUR # 12 C - 84 ESTE IN 2 A
4767	CT-4350	SAN CRISTOBAL	04	RAMAJAL VIA ORIENTE	AK 13 A ESTE # 31 - 75 SUR
4768	CT-4350	SAN CRISTOBAL	04	RAMAJAL VIA ORIENTE	AK 13 A ESTE # 31 - 69 SUR
4769	CT-4350	SAN CRISTOBAL	04	RAMAJAL VIA ORIENTE	CL 30 A BIS SUR ESTE # 12 B - 60 ESTE
4769	CT-4350	SAN CRISTOBAL	04	RAMAJAL VIA ORIENTE	TODO EL BARRIO
4770	CT-4482	CIUDAD BOLIVAR	19	MIRADOR (NUTIVARA)	CL 70 N SUR # 18 N - 39
4771	CT-4469	CIUDAD BOLIVAR	19	BARRIO EL DIVINO NIÑO	CL 78C SUR 16 88
4772	DI-4402	CIUDAD BOLIVAR	19	SANTA VIVIANA	TV 75 I # 75 B - 41 SUR
4773	CT-4304	RAFAEL URIBE URIBE	18	BARRIO LA PAZ	DG 53 SUR # 3 D - 04
4774	CT-4304	RAFAEL URIBE URIBE	18	BARRIO LA PAZ	DG 53 SUR # 3 D - 08
4775	CT-4304	RAFAEL URIBE URIBE	18	BARRIO LA PAZ	KR 4 # 52 B - 44 SUR
4776	CT-4304	RAFAEL URIBE URIBE	18	BARRIO LA PAZ	KR 4 # 52 B - 42 SUR
4777	CT-4304	RAFAEL URIBE URIBE	18	BARRIO LA PAZ	KR 4 # 52 B - 40 SUR
4778	CT-4304	RAFAEL URIBE URIBE	18	BARRIO LA PAZ	KR 4 # 52 B - 36 SUR
4779	CT-4304	RAFAEL URIBE URIBE	18	BARRIO LA PAZ	KR 4 # 52 B - 32 SUR
4780	CT-4304	RAFAEL URIBE URIBE	18	BARRIO LA PAZ	KR 4 # 52 B - 28 SUR
4781	CT-4304	RAFAEL URIBE URIBE	18	BARRIO LA PAZ	KR 3 D # 52 B - 27 SUR
4782	CT-4304	RAFAEL URIBE URIBE	18	BARRIO LA PAZ	KR 3 D # 52 B - 31 SUR
4783	CT-4304	RAFAEL URIBE URIBE	18	BARRIO LA PAZ	KR 3 D # 52 B - 35 SUR
4784	CT-4304	RAFAEL URIBE URIBE	18	BARRIO LA PAZ	KR 3 D # 52 B - 39 SUR
4785	CT-4304	RAFAEL URIBE URIBE	18	BARRIO LA PAZ	KR 3 D # 52 B - 43 SUR
4786	CT-4304	RAFAEL URIBE URIBE	18	BARRIO LA PAZ	KR 3 D # 52 B - 47 SUR
4787	CT-4304	RAFAEL URIBE URIBE	18	BARRIO LA PAZ	KR 3 D # 52 B - 51 SUR
4788	CT-4304	RAFAEL URIBE URIBE	18	BARRIO LA PAZ	DG 55 BIS SUR # 4 B - 10
4789	CT-4304	RAFAEL URIBE URIBE	18	BARRIO LA PAZ	DG 55 SUR # 4 B - 03
4790	CT-4304	RAFAEL URIBE URIBE	18	BARRIO LA PAZ	KR 4 BIS # 52 B - 35 SUR
4791	CT-4304	RAFAEL URIBE URIBE	18	BARRIO LA PAZ	KR 4 BIS # 52 B - 45 SUR
4792	CT-4304	RAFAEL URIBE URIBE	18	BARRIO LA PAZ	KR 4 BIS # 52 B - 49 SUR
4793	CT-4304	RAFAEL URIBE URIBE	18	BARRIO LA PAZ	KR 4 BIS # 52 B - 55 SUR
4794	CT-4304	RAFAEL URIBE URIBE	18	BARRIO LA PAZ	KR 4 BIS # 52 B - 57 SUR
4795	CT-4304	RAFAEL URIBE URIBE	18	BARRIO LA PAZ	KR 4 BIS # 52 B - 65 SUR
4796	CT-4304	RAFAEL URIBE URIBE	18	BARRIO LA PAZ	DG 55 BIS SUR # 4 B - 04
4797	CT-4304	RAFAEL URIBE URIBE	18	BARRIO LA PAZ	DG 53 C SUR # 3 D - 88
4798	CT-4304	RAFAEL URIBE URIBE	18	BARRIO LA PAZ	DG 53 C SUR # 3 D - 90
4799	CT-4304	RAFAEL URIBE URIBE	18	BARRIO LA PAZ	DG 53 C SUR # 3 D - 94
4800	CT-4304	RAFAEL URIBE URIBE	18	BARRIO LA PAZ	DG 53 C SUR # 3 D - 96
4801	CT-4304	RAFAEL URIBE URIBE	18	BARRIO LA PAZ	DG 53 B SUR # 3 D - 83
4802	CT-4304	RAFAEL URIBE URIBE	18	BARRIO LA PAZ	DG 53 B SUR # 3 D - 79
4803	CT-4304	RAFAEL URIBE URIBE	18	BARRIO LA PAZ	DG 53 B SUR # 3 D - 75
4804	CT-4304	RAFAEL URIBE URIBE	18	BARRIO LA PAZ	DG 53 B SUR # 3 D - 71
4805	CT-4304	RAFAEL URIBE URIBE	18	BARRIO LA PAZ	DG 53 B SUR # 3 D - 93
4806	CT-4304	RAFAEL URIBE URIBE	18	BARRIO LA PAZ	DG 53 B SUR # 3 D - 97
4807	CT-4304	RAFAEL URIBE URIBE	18	BARRIO LA PAZ	DG 53 B SUR # 3 D - 60
4808	CT-4304	RAFAEL URIBE URIBE	18	BARRIO LA PAZ	DG 53 B SUR # 3 D - 68
4809	CT-4304	RAFAEL URIBE URIBE	18	BARRIO LA PAZ	DG 53 B SUR # 3 D - 76
4810	CT-4304	RAFAEL URIBE URIBE	18	BARRIO LA PAZ	DG 53 B SUR # 3 D - 78
4811	CT-4304	RAFAEL URIBE URIBE	18	BARRIO LA PAZ	DG 55 SUR # 4 B - 07
4812	CT-4304	RAFAEL URIBE URIBE	18	BARRIO LA PAZ	DG 55 SUR # 4 B - 11
4813	CT-4488	CHAPINERO	02	SAN LUIS ALTOS DEL CABO	CL 96 # 5 - 30 ESTE
4814	CT-4488	CHAPINERO	02	SAN LUIS ALTOS DEL CABO	CL 96 # 5 - 30 ESTE INT 2
4815	CT-4488	CHAPINERO	02	SAN LUIS ALTOS DEL CABO	CL 96 # 5 - 30 ESTE INT 3
4816	CT-4488	CHAPINERO	02	SAN LUIS ALTOS DEL CABO	CL 98 A # 5 A - 15 ESTE
4817	DI-4093	USME	05	SAN JUAN	KR 1B BIS SUR 1B-39 ESTE
4818	DI-4093	USME	05	SAN JUAN	CR 1 B BIS ESTE # 71 - 04 SUR
4819	DI-4093	USME	05	SAN JUAN	KR 31A ESTE 86-29 SUR
4820	CT-5824	USME	05	SAN JUAN	CL 71 SUR # 1 B - 61 ESTE
4821	DI-3937	USME	05	YOPAL (ANTES EL PEDREGAL)	CR 1 C ESTE # 70 - 47 SUR
4822	DI-3937	USME	05	YOPAL (ANTES EL PEDREGAL)	DG 70 B SUR # 1 C - 20 ESTE
4823	DI-4093	USME	05	YOPAL (ANTES EL PEDREGAL)	Sin Especificar

ANEXO 2 ZONAS DE ALTO RIESGO NO MITIGABLE

ID	DOCUMENTO	LocNombre	LocCodigo	BARRIO	DIRECCION
4824	DI-4044	USME	05	YOPAL (ANTES EL PEDREGAL)	CR 1 D BIS A ESTE # 70 C - 16 SUR
4825	DI-4093	USME	05	YOPAL (ANTES EL PEDREGAL)	DG 71A SUR 1C 45 ESTE
4826	DI-4044	USME	05	YOPAL (ANTES EL PEDREGAL)	CR 1 C ESTE # 71 - 09 SUR
4827	DI-4044	USME	05	YOPAL (ANTES EL PEDREGAL)	DG 71 A SUR 1 C 08 ESTE
4828	CT-5824	USME	05	BARRIO SAN JUAN II Y III SECTOR	CR 1 B BIS ESTE # 70 C - 22 SUR
4829	CT-5824	USME	05	BARRIO SAN JUAN II Y III SECTOR	TV 1 B BIS ESTE # 70 C - 35 SUR
4830	CT-5824	USME	05	BARRIO SAN JUAN II Y III SECTOR	Sin Especificar
4831	CT-5824	USME	05	BARRIO SAN JUAN II Y III SECTOR	TV 1 B BIS ESTE # 70 C - 45 SUR
4832	CT-5824	USME	05	BARRIO SAN JUAN II Y III SECTOR	CL 71 SUR # 1 B - 62 ESTE
4833	CT-5824	USME	05	SAN JUAN	CL 71 SUR # 1 B - 68 ESTE
4834	CT-5824	USME	05	SAN JUAN	TV 1 B BIS ESTE # 70 C - 49 SUR
4835	CT-5824	USME	05	BARRIO SAN JUAN II Y III SECTOR	TV 1 B BIS ESTE # 70 C - 31 SUR
4836	CT-5824	USME	05	BARRIO SAN JUAN II Y III SECTOR	CR 1 B BIS ESTE # 70 C - 28 SUR
4837	CT-5824	USME	05	BARRIO SAN JUAN II Y III SECTOR	KR 1 B BIS ESTE 70 C - 36 SUR
4838	CT-5824	USME	05	BARRIO SAN JUAN II Y III SECTOR	CL 71 SUR # 1 B - 36 ESTE
4839	CT-5824	USME	05	BARRIO SAN JUAN II Y III SECTOR	CR 1 B BIS ESTE # 70 C - 48 SUR
4840	CT-5824	USME	05	BARRIO SAN JUAN II Y III SECTOR	TV 1 B BIS ESTE # 70 C - 21 SUR
4841	CT-5824	USME	05	BARRIO SAN JUAN II Y III SECTOR	CR 1 B BIS ESTE # 70 C - 04 SUR
4842	CT-5824	USME	05	BARRIO SAN JUAN II Y III SECTOR	CL 70 C SUR #1 - 29 ESTE
4843	CT-5824	USME	05	YOPAL (ANTES EL PEDREGAL)	CR 1 C ESTE # 71 - 24 SUR
4844	CT-5824	USME	05	SAN JUAN	CL 71 A SUR # 1 B - 44 ESTE
4845	CT-5824	USME	05	SAN JUAN	CR 1 B BIS ESTE # 71 - 34 SUR
4846	CT-5824	USME	05	SAN JUAN	CR 1 B BIS ESTE # 71 - 16 SUR
4847	CT-5824	USME	05	SAN JUAN	CR 1 B BIS ESTE # 71 - 35 SUR
4848	CT-5824	USME	05	SAN JUAN	TV 1 BIS ESTE # 71 - 05 SUR
4849	CT-5824	USME	05	SAN JUAN	CL 71 SUR # 1 B - 65 ESTE
4850	CT-5824	USME	05	SAN JUAN	CL 71 A SUR # 1 B - 54 ESTE
4851	CT-5824	USME	05	SAN JUAN	CL 71 A SUR # 1 B - 40 ESTE
4852	CT-5824	USME	05	SAN JUAN	TV 1 B BIS ESTE # 71 A - 15 SUR
4853	CT-5824	USME	05	SAN JUAN	CR 1 B BIS ESTE # 71 A - 04 SUR
4854	CT-5824	USME	05	SAN JUAN	CR 1 B BIS ESTE # 71 - 14 SUR
4855	CT-5824	USME	05	SAN JUAN	CL 71 A SUR # 1 B - 41 ESTE
4856	CT-5824	USME	05	SAN JUAN	CL 71 A SUR # 1 - 49 ESTE
4857	CT-5824	USME	05	SAN JUAN	TV 1 B BIS ESTE # 71 A - 15 SUR
4858	CT-5824	USME	05	SAN JUAN	TV 1 B BIS ESTE # 71 A - 25 SUR
4859	CT-5824	USME	05	SAN JUAN	CL 71 D SUR # 1 B - 23 ESTE
4860	CT-5824	USME	05	SAN JUAN	TV 1 B BIS ESTE # 71 A - 55 SUR
4861	CT-5824	USME	05	SAN JUAN	CL 71 A BIS SUR # 1 B - 27 ESTE
4862	CT-5824	USME	05	SAN JUAN	TV 1 B BIS ESTE # 71 A - 65 SUR
4863	CT-5824	USME	05	SAN JUAN	CR 1 B BIS ESTE # 71 A - 52 SUR
4864	CT-5824	USME	05	SAN JUAN	CL 71 A BIS SUR # 1 B - 25 ESTE
4865	CT-5824	USME	05	SAN JUAN	CR 1 B BIS ESTE # 71 A - 58 SUR
4866	CT-5824	USME	05	YOPAL (ANTES EL PEDREGAL)	DG 71 D SUR # 1 B - 10 ESTE
4867	CT-5824	USME	05	YOPAL (ANTES EL PEDREGAL)	TV 1 B BIS A ESTE # 71 A - 39 SUR
4868	CT-5824	USME	05	YOPAL (ANTES EL PEDREGAL)	TV 1 B BIS ESTE # 71 A - 37 SUR
4869	CT-5824	USME	05	YOPAL (ANTES EL PEDREGAL)	DG 71 D SUR # 1 B - 16 ESTE
4870	CT-5824	USME	05	YOPAL (ANTES EL PEDREGAL)	TV 1 B BIS A ESTE # 71 A - 33 SUR
4871	CT-5824	USME	05	YOPAL (ANTES EL PEDREGAL)	TV 1 B BIS A ESTE # 71 A - 11 SUR
4872	CT-5824	USME	05	YOPAL (ANTES EL PEDREGAL)	TV 1 B BIS A ESTE # 71 A - 21 SUR
4873	CT-5824	USME	05	YOPAL (ANTES EL PEDREGAL)	TV 1 B BIS A ESTE # 71 A - 05 SUR
4874	CT-5824	USME	05	YOPAL (ANTES EL PEDREGAL)	TV 1 B BIS A ESTE # 71 A - 07 SUR
4875	CT-5824	USME	05	YOPAL (ANTES EL PEDREGAL)	TV 1 B BIS A ESTE # 71 A - 25 SUR
4876	CT-5824	USME	05	YOPAL (ANTES EL PEDREGAL)	TV 1 B BIS A ESTE # 71 A - 29 SUR
4877	CT-5824	USME	05	YOPAL (ANTES EL PEDREGAL)	TV 1 B BIS A ESTE # 71 A - 15 SUR
4878	CT-5824	USME	05	YOPAL (ANTES EL PEDREGAL)	TV 1 B BIS A ESTE # 71 A - 08 SUR
4879	CT-5824	USME	05	YOPAL (ANTES EL PEDREGAL)	TV 1 B BIS A ESTE # 71 A - 34 SUR IN 1
4880	CT-5824	USME	05	YOPAL (ANTES EL PEDREGAL)	CR 1 C ESTE # 71 A - 15 SUR
4881	CT-5824	USME	05	YOPAL (ANTES EL PEDREGAL)	TV 1 B BIS A ESTE # 71 A - 34 SUR IN 4
4882	CT-5824	USME	05	YOPAL (ANTES EL PEDREGAL)	TV 1 B BIS A ESTE # 71 A - 34 SUR IN 6
4883	CT-5824	USME	05	YOPAL (ANTES EL PEDREGAL)	HERAZO SARA ESTHER - ARIAS VILLAIZAN R
4884	CT-5824	USME	05	YOPAL (ANTES EL PEDREGAL)	TV 1 B BIS A ESTE # 71 A - 34 SUR IN 8
4885	CT-5824	USME	05	YOPAL (ANTES EL PEDREGAL)	TV 1 B BIS A ESTE # 71 A - 34 SUR IN 9
4886	CT-5824	USME	05	YOPAL (ANTES EL PEDREGAL)	TV 1 B BIS A ESTE # 71 A - 34 SUR IN 10
4887	CT-5824	USME	05	YOPAL (ANTES EL PEDREGAL)	CR 1 C ESTE # 71 - 33 SUR
4888	CT-5824	USME	05	YOPAL (ANTES EL PEDREGAL)	DG 72 BIS SUR # 1 B - 72 ESTE
4889	CT-5824	USME	05	YOPAL (ANTES EL PEDREGAL)	DG 71 D SUR # 1 B - 60 ESTE
4890	CT-5824	USME	05	YOPAL (ANTES EL PEDREGAL)	DG 71 D SUR # 1 B - 54 ESTE
4891	CT-5824	USME	05	YOPAL (ANTES EL PEDREGAL)	DG 71 D SUR # 1 B - 50 ESTE
4892	CT-5824	USME	05	YOPAL (ANTES EL PEDREGAL)	DG 71 D SUR # 1 B - 44 ESTE
4893	CT-5824	USME	05	YOPAL (ANTES EL PEDREGAL)	DG 71 D SUR # 1 B - 40 ESTE
4894	CT-5824	USME	05	YOPAL (ANTES EL PEDREGAL)	DG 71 A SUR # 1 C - 39 ESTE
4895	CT-5824	USME	05	YOPAL (ANTES EL PEDREGAL)	DG 71 A SUR # 1 C - 15 ESTE

ANEXO 2 ZONAS DE ALTO RIESGO NO MITIGABLE

ID	DOCUMENTO	LocNombre	LocCodigo	BARRIO	DIRECCION
4896	CT-5824	USME	05	YOPAL (ANTES EL PEDREGAL)	DG 71 A SUR # 1 C - 11 ESTE
4897	CT-5824	USME	05	YOPAL (ANTES EL PEDREGAL)	DG 71 A SUR # 1 C - 07 ESTE
4898	CT-5824	USME	05	YOPAL (ANTES EL PEDREGAL)	CR 1 C ESTE # 71 - 28 SUR
4899	CT-5824	USME	05	YOPAL (ANTES EL PEDREGAL)	CR 1 C ESTE # 71 - 20 SUR
4900	CT-5824	USME	05	YOPAL (ANTES EL PEDREGAL)	DG 71 A SUR # 1 C - 03 ESTE
4901	CT-5824	USME	05	YOPAL (ANTES EL PEDREGAL)	CR 1 D ESTE # 71 - 13 SUR
4902	CT-5824	USME	05	YOPAL (ANTES EL PEDREGAL)	DG 71 A SUR # 1 C - 54 ESTE
4903	CT-5824	USME	05	YOPAL (ANTES EL PEDREGAL)	DG 71 A SUR # 1 C - 48 ESTE
4904	CT-5824	USME	05	YOPAL (ANTES EL PEDREGAL)	DG 71 SUR # 1 C - 15 ESTE
4905	CT-5824	USME	05	YOPAL (ANTES EL PEDREGAL)	CR 1 C ESTE # 71 - 06 SUR
4906	CT-5824	USME	05	YOPAL (ANTES EL PEDREGAL)	DG 71 SUR # 1 C - 20 ESTE
4907	CT-5824	USME	05	YOPAL (ANTES EL PEDREGAL)	DG 71 SUR # 1 C - 16 ESTE
4908	CT-5824	USME	05	YOPAL (ANTES EL PEDREGAL)	DG 70 A SUR # 1 C - 36 ESTE
4909	CT-5824	USME	05	YOPAL (ANTES EL PEDREGAL)	DG 70 A SUR # 1 C - 75 ESTE
4910	CT-5824	USME	05	YOPAL (ANTES EL PEDREGAL)	DG 70 B SUR 1 D - 26 ESTE
4911	CT-5824	USME	05	YOPAL (ANTES EL PEDREGAL)	DG 70 B SUR # 1 D - 22 ESTE
4912	CT-5824	USME	05	YOPAL (ANTES EL PEDREGAL)	DG 70 B SUR # 1 D - 18 ESTE
4913	CT-5824	USME	05	YOPAL (ANTES EL PEDREGAL)	CR 1 C BIS A ESTE # 70 A - 18 SUR
4914	CT-5824	USME	05	YOPAL (ANTES EL PEDREGAL)	CR 1 C BIS A ESTE # 70 A - 12 SUR
4915	CT-5824	USME	05	YOPAL (ANTES EL PEDREGAL)	CR 1 C BIS ESTE # 70 B - 10 SUR
4916	CT-5824	USME	05	YOPAL (ANTES EL PEDREGAL)	CR 1 D BIS A ESTE # 70 C - 20 SUR
4917	CT-5824	USME	05	YOPAL (ANTES EL PEDREGAL)	DG 70 SUR # 1 D - 50 ESTE
4918	CT-5824	USME	05	YOPAL (ANTES EL PEDREGAL)	DG 71 SUR # 1 D - 46 ESTE
4919	CT-5824	USME	05	YOPAL (ANTES EL PEDREGAL)	CR 1 D ESTE # 71 - 08 SUR
4920	CT-5824	USME	05	YOPAL (ANTES EL PEDREGAL)	CR 1 D ESTE # 71 - 02 SUR
4921	CT-5824	USME	05	YOPAL (ANTES EL PEDREGAL)	DG 71 C SUR # 1 D - 34 ESTE
4922	CT-5824	USME	05	YOPAL (ANTES EL PEDREGAL)	DG 71C SUR # 1 D - 38 ESTE
4923	CT-5824	USME	05	YOPAL (ANTES EL PEDREGAL)	DG 71 C SUR # 1 D - 24 ESTE
4924	CT-5824	USME	05	YOPAL (ANTES EL PEDREGAL)	DG 71 C SUR 1D - 28 ESTE
4925	CT-5824	USME	05	YOPAL (ANTES EL PEDREGAL)	DG 71 C SUR # 1 D - 20 ESTE
4926	CT-5824	USME	05	YOPAL (ANTES EL PEDREGAL)	DG 71 C SUR # 1 D - 12 ESTE
4927	CT-5824	USME	05	YOPAL (ANTES EL PEDREGAL)	DG 70 D SUR # 1 F - 62 ESTE
4928	CT-5824	USME	05	YOPAL (ANTES EL PEDREGAL)	DG 70 D SUR # 1 F - 36 ESTE
4929	CT-5824	USME	05	YOPAL (ANTES EL PEDREGAL)	CR 1 C ESTE # 70 B - 23 SUR
4930	CT-5824	USME	05	YOPAL (ANTES EL PEDREGAL)	KR 1 C ESTE 70B - 27 SUR
4931	CT-5824	USME	05	YOPAL (ANTES EL PEDREGAL)	KR 1 C ESTE 70 C - 31 SUR
4932	CT-5824	USME	05	YOPAL (ANTES EL PEDREGAL)	KR 1C ESTE 70B
4933	CT-5824	USME	05	YOPAL (ANTES EL PEDREGAL)	CR 1 C ESTE # 70 B - 12
4934	CT-5824	USME	05	YOPAL (ANTES EL PEDREGAL)	KR 1 C ESTE 70B - 04 SUR
4935	CT-5824	USME	05	YOPAL (ANTES EL PEDREGAL)	KR 1 C ESTE 70 B - 20 SUR
4936	CT-5824	USME	05	YOPAL (ANTES EL PEDREGAL)	KR 1C ESTE 70B 22 S
4937	CT-5824	USME	05	YOPAL (ANTES EL PEDREGAL)	KR 1 C ESTE 70 B - 26 SUR
4938	CT-5824	USME	05	YOPAL (ANTES EL PEDREGAL)	KR 1 C BIS ESTE 70 B - 13 SUR
4939	CT-5824	USME	05	YOPAL (ANTES EL PEDREGAL)	DG 70 B SUR # 1 C - 21 ESTE
4940	CT-5824	USME	05	YOPAL (ANTES EL PEDREGAL)	DG 70 B SUR 1 C - 15 ESTE
4941	CT-5824	USME	05	YOPAL (ANTES EL PEDREGAL)	DG 70 C SUR 1 C - 07 ESTE
4942	CT-5824	USME	05	YOPAL (ANTES EL PEDREGAL)	DG 70 C SUR # 1 C - 25 ESTE
4943	CT-5824	USME	05	YOPAL (ANTES EL PEDREGAL)	DG 70 C SUR # 1 C - 21 ESTE
4944	CT-5824	USME	05	YOPAL (ANTES EL PEDREGAL)	KR 1C BIS ESTE 70 C - 15 SUR
4945	CT-5824	USME	05	YOPAL (ANTES EL PEDREGAL)	CR 1 C BIS ESTE # 70 C - 21 SUR
4946	CT-5824	USME	05	YOPAL (ANTES EL PEDREGAL)	KR 1 CBIS ESTE 70 C - 25 SUR
4947	CT-5824	USME	05	YOPAL (ANTES EL PEDREGAL)	DG 71 SUR 1 C - 26 ESTE
4948	CT-5824	USME	05	YOPAL (ANTES EL PEDREGAL)	DG 70 B SUR 1C - 59 ESTE
4949	CT-5824	USME	05	YOPAL (ANTES EL PEDREGAL)	KR 1DBIS E 70B 21 S
4950	CT-5824	USME	05	YOPAL (ANTES EL PEDREGAL)	KR 1 C BIS ESTE 70 B - 22 SUR
4951	CT-5824	USME	05	YOPAL (ANTES EL PEDREGAL)	CR 1 C BIS ESTE # 70 B - 16 SUR
4952	CT-5824	USME	05	YOPAL (ANTES EL PEDREGAL)	KR 4C BIS ESTE 70 C - 04 SUR
4953	CT-5824	USME	05	YOPAL (ANTES EL PEDREGAL)	KR 1 C BIS ESTE 70 C - 10 SUR
4954	CT-5824	USME	05	YOPAL (ANTES EL PEDREGAL)	KR 1 D ESTE 70 C - 17 SUR
4955	CT-5824	USME	05	YOPAL (ANTES EL PEDREGAL)	Sin Especificar
4956	CT-5824	USME	05	YOPAL (ANTES EL PEDREGAL)	KR 1C BIS ESTE 70 C - 34 SUR
4957	CT-5824	USME	05	YOPAL (ANTES EL PEDREGAL)	KR 1CBIS E 70C 28 S
4958	CT-5824	USME	05	YOPAL (ANTES EL PEDREGAL)	KR 1D ESTE 70C 29 SUR
4959	CT-5824	USME	05	YOPAL (ANTES EL PEDREGAL)	KR 1 D BIS ESTE 70 B - 04 SUR
4960	CT-5824	USME	05	YOPAL (ANTES EL PEDREGAL)	DG 70 B SUR # 1 D - 33 ESTE
4961	CT-5824	USME	05	YOPAL (ANTES EL PEDREGAL)	KR 1DBIS E 70B 10 S
4962	CT-5824	USME	05	YOPAL (ANTES EL PEDREGAL)	DG 70 C SUR 1 D - 30 ESTE
4963	CT-5824	USME	05	YOPAL (ANTES EL PEDREGAL)	DG 70 C SUR 1 D - 21 ESTE IN 1
4964	CT-5824	USME	05	YOPAL (ANTES EL PEDREGAL)	KR 1D E 70C 04 S
4965	CT-5824	USME	05	YOPAL (ANTES EL PEDREGAL)	DG 70 C SUR # 1 D - 17 ESTE
4966	CT-5824	USME	05	YOPAL (ANTES EL PEDREGAL)	KR 1 D ESTE 70 C - 24 SUR
4967	CT-5824	USME	05	YOPAL (ANTES EL PEDREGAL)	KR 1 D ESTE 70 C - 30 SUR

ANEXO 2 ZONAS DE ALTO RIESGO NO MITIGABLE

ID	DOCUMENTO	LocNombre	LocCodigo	BARRIO	DIRECCION
4968	CT-5824	USME	05	YOPAL (ANTES EL PEDREGAL)	DG 71 SUR 1C 41 ESTE
4969	CT-5824	USME	05	YOPAL (ANTES EL PEDREGAL)	DG 71 SUR 1C - 53 ESTE
4970	CT-5824	USME	05	YOPAL (ANTES EL PEDREGAL)	DG 71 SUR 1C 49 ESTE
4971	CT-5824	USME	05	YOPAL (ANTES EL PEDREGAL)	DG 71 SUR 1C 57 ESTE
4972	CT-5824	USME	05	YOPAL (ANTES EL PEDREGAL)	DG 71 C SUR # 1 C - 36 ESTE
4973	CT-5824	USME	05	YOPAL (ANTES EL PEDREGAL)	DG 71 C SUR 1C 37 ESTE
4974	CT-5824	USME	05	YOPAL (ANTES EL PEDREGAL)	DG 71C SUR 1C 39 ESTE
4975	CT-5824	USME	05	YOPAL (ANTES EL PEDREGAL)	DG 71C SUR 1C 39 ESTE
4976	CT-4472	USME	05	YOPAL (ANTES EL PEDREGAL)	DG 70D S 1F 49 E
4977	CT-5824	USME	05	YOPAL (ANTES EL PEDREGAL)	DG 70 D SUR 1 F - 41 ESTE
4978	CT-5824	USME	05	YOPAL (ANTES EL PEDREGAL)	KR 1F BIS ESTE 70 B - 23 SUR
4979	CT-5824	USME	05	YOPAL (ANTES EL PEDREGAL)	KR 1 F BIS ESTE 70 B - 19 SUR
4980	CT-5824	USME	05	YOPAL (ANTES EL PEDREGAL)	KR 1 F BIS ESTE 70 B - 03 SUR
4981	CT-5824	USME	05	YOPAL (ANTES EL PEDREGAL)	KR 1 F BIS ESTE 70 B - 09 SUR MJ
4982	CT-5824	USME	05	YOPAL (ANTES EL PEDREGAL)	DG 70 A SUR 1F - 07 ESTE
4983	CT-5824	USME	05	YOPAL (ANTES EL PEDREGAL)	KR 1 F BIS ESTE 70 A - 49 SUR
4984	CT-5824	USME	05	YOPAL (ANTES EL PEDREGAL)	KR 1 F BIS ESTE 70 A - 45 SUR
4985	CT-5824	USME	05	YOPAL (ANTES EL PEDREGAL)	KR 1F BIS ESTE 70 A - 43 SUR
4986	CT-5824	USME	05	YOPAL (ANTES EL PEDREGAL)	DG 70 B SUR 1 F - 47 ESTE
4987	CT-5824	USME	05	YOPAL (ANTES EL PEDREGAL)	DG 70 B SUR 1 F - 59 ESTE
4988	CT-5824	USME	05	YOPAL (ANTES EL PEDREGAL)	DG 70 B SUR 1 F - 35 ESTE
4989	CT-5824	USME	05	YOPAL (ANTES EL PEDREGAL)	DG 70 B SUR 1 F - 41 ESTE
4990	CT-5824	USME	05	YOPAL (ANTES EL PEDREGAL)	DG 70 D SUR 1 F - 46 ESTE
4991	CT-5824	USME	05	YOPAL (ANTES EL PEDREGAL)	DG 70 D SUR 1 F - 42 ESTE
4992	CT-5824	USME	05	YOPAL (ANTES EL PEDREGAL)	DG 70 A SUR # 1 C - 46 ESTE
4993	CT-5824	USME	05	YOPAL (ANTES EL PEDREGAL)	DG 70 A SUR # 1 C - 54 ESTE
4994	CT-5824	USME	05	YOPAL (ANTES EL PEDREGAL)	DIAGONAL 70A SUR #1C - 58 ESTE
4995	CT-5824	USME	05	YOPAL (ANTES EL PEDREGAL)	DG 70 B SUR # 1 D - 50 ESTE
4996	CT-5824	USME	05	SAN JUAN DE USME IV SECTOR	KR 1 B ESTE 70 C - 05 SUR
4997	CT-5824	USME	05	SAN JUAN DE USME IV SECTOR	KR 1 B ESTE 70 B - 05 SUR
4998	CT-5824	USME	05	SAN JUAN DE USME IV SECTOR	KR 1 B ESTE 70 C - 05 SUR
4999	CT-5824	USME	05	SAN JUAN DE USME IV SECTOR	KR 1 B ESTE 70 C - 05 SUR IN 9
5000	CT-5824	USME	05	SAN JUAN DE USME IV SECTOR	KR 1 B ESTE 70 C - 05 SUR IN 7
5001	CT-5824	USME	05	SAN JUAN DE USME IV SECTOR	KR 1B ESTE 70C 05 SUR IN 8
5002	CT-5824	USME	05	SAN JUAN DE USME IV SECTOR	KR 1 B ESTE # 70 C - 05 SUR MJ 24
5003	CT-5824	USME	05	SAN JUAN DE USME IV SECTOR	KR 1 B ESTE 70 C - 05 SUR
5004	CT-5824	USME	05	SAN JUAN DE USME IV SECTOR	KR 1B ESTE 70C 05 SUR
5005	CT-5824	USME	05	SAN JUAN DE USME IV SECTOR	KR 1 B ESTE 70 C - 05 SUR
5006	CT-5824	USME	05	SAN JUAN DE USME IV SECTOR	CR 1 B BIS ESTE 70 C - 17 SUR
5007	CT-5824	USME	05	SAN JUAN DE USME IV SECTOR	KR 1 B BIS ESTE 70 C - 17 SUR
5008	CT-5824	USME	05	SAN JUAN DE USME IV SECTOR	KR 1 B BIS ESTE 70 C - 05 SUR
5009	CT-5824	USME	05	SAN JUAN DE USME IV SECTOR	KR 1 B BIS ESTE 70 C - 05 SUR
5010	CT-5824	USME	05	SAN JUAN DE USME IV SECTOR	KR 1 B BIS ESTE 70 C - 05 SUR
5011	CT-5824	USME	05	SAN JUAN DE USME IV SECTOR	KR 1 B ESTE 70 C - 05 SUR
5012	CT-5824	USME	05	SAN JUAN DE USME IV SECTOR	KR 1B ESTE 70C - 05 SUR
5013	CT-5824	USME	05	SAN JUAN DE USME IV SECTOR	KR 1 B BIS ESTE 70 C - 05 SUR
5014	CT-5824	USME	05	SAN JUAN DE USME IV SECTOR	KR 1 B BIS ESTE 70 C - 05 SUR
5015	CT-5824	USME	05	SAN JUAN DE USME IV SECTOR	CR 1 B BIS ESTE 70 C - 05 SUR
5016	CT-5824	USME	05	SAN JUAN DE USME IV SECTOR	CR 1 B ESTE # 70 C - 05 SUR
5017	CT-5824	USME	05	SAN JUAN DE USME IV SECTOR	CR 1 B ESTE # 70 C - 05 SUR
5018	CT-5824	USME	05	SAN JUAN DE USME IV SECTOR	KR 1 ESTE 70 C 05 SUR
5019	CT-5824	USME	05	SAN JUAN DE USME IV SECTOR	KR 1 B ESTE 70C - 05 SUR MJ 34
5020	CT-5824	USME	05	SAN JUAN DE USME IV SECTOR	KR 1 B ESTE 70 C - 05 SUR MJ 33
5021	CT-5824	USME	05	SAN JUAN DE USME IV SECTOR	KR 1 B BIS ESTE # 70 C - 05 SUR
5022	CT-5824	USME	05	SAN JUAN DE USME IV SECTOR	KR 1 B BIS ESTE 70 C - 05 SUR
5023	CT-5824	USME	05	SAN JUAN DE USME IV SECTOR	KR 1B ESTE 70C 05 SUR MJ 13
5024	CT-5824	USME	05	SAN JUAN DE USME IV SECTOR	KR 1B ESTE 70C 05 SUR
5025	CT-5824	USME	05	YOPAL (ANTES EL PEDREGAL)	CR 1 C ESTE # 71 - 30 SUR
5026	CT-5824	USME	05	YOPAL (ANTES EL PEDREGAL)	DG 71 BIS SUR # 1 B - 66 ESTE
5027	CT-5824	USME	05	YOPAL (ANTES EL PEDREGAL)	CR 1 C ESTE # 71 - 19 SUR
5028	CT-5824	USME	05	SAN JUAN DE USME IV SECTOR	CR 1 B ESTE # 70 C - 05 SUR
5029	DI-761	USME	05	YOPAL (ANTES EL PEDREGAL)	CARRERA 7 C ESTE # 70 - 43 SUR
5030	DI-594	USME	05	YOPAL (ANTES EL PEDREGAL)	CARRERA 1C ESTE # 70 - 31 SUR
5031	DI-761	USME	05	YOPAL (ANTES EL PEDREGAL)	CARRERA 1C ESTE # 70 - 39 SUR
5032	DI-761	USME	05	YOPAL (ANTES EL PEDREGAL)	CARRERA 1C ESTE # 70 - 35 SUR
5033	CT-3139	USME	05	YOPAL (ANTES EL PEDREGAL)	TRANSVERSAL 31B ESTE # 85 - 75 SUR
5034	DI-4044	USME	05	YOPAL (ANTES EL PEDREGAL)	CR 1 C ESTE # 71 - 09 ESTE
5035	CT-5824	USME	05	YOPAL (ANTES EL PEDREGAL)	TV 1 B BIS ESTE # 71 A - 34 SUR IN 5
5036	CT-5824	USME	05	YOPAL (ANTES EL PEDREGAL)	DG 70 B SUR # 1 D - 26 ESTE
5037	CT-5824	USME	05	YOPAL (ANTES EL PEDREGAL)	TV 1 B BIS A ESTE # 71 A - 05 SUR
5038	CT-5824	USME	05	YOPAL (ANTES EL PEDREGAL)	DG 70 A SUR 1 C - 86 / 80 / 76 / 74 ESTE
5039	DI-4126	CIUDAD BOLIVAR	19	EL MIRADOR	CL 72 C # 26 C - 82 SUR

ANEXO 2 ZONAS DE ALTO RIESGO NO MITIGABLE

ID	DOCUMENTO	LocNombre	LocCodigo	BARRIO	DIRECCION
5040	CT-4469	CIUDAD BOLIVAR	19	BARRIO EL DIVINO NIÑO	CL 78C SUR 16 - 93
5041	CT-4469	CIUDAD BOLIVAR	19	BARRIO EL DIVINO NIÑO	CL 78 B BIS 16 87
5042	CT-4469	CIUDAD BOLIVAR	19	BARRIO EL DIVINO NIÑO	CL 78C BIS SUR 16 - 98
5043	CT-4829	CIUDAD BOLIVAR	19	SAN JOSE DE LOS SAUCES	Sin Especificar
5044	CT-4315	SAN CRISTOBAL	04	LOS LAURELES SUR ORIENTAL I SEC.	CL 9 SUR 19B 02 ESTE
5045	CT-3747	SAN CRISTOBAL	04	TRIANGULO ALTO	CR 13 ESTE # 14 - 24 SUR
5046	CT-5348	CIUDAD BOLIVAR	19	NUEVA COLOMBIA	CL 70 J SUR # 18 J - 60
5047	CT-5348	CIUDAD BOLIVAR	19	NUEVA COLOMBIA	CL 70 J SUR # 18 J - 66
5048	CT-2712	RAFAEL URIBE URIBE	18	BARRIO SAN AGUSTIN	CL 49 SUR # 5 D - 20
5049	DI-1556	RAFAEL URIBE URIBE	18	BARRIO "EL SOCORRO" 2 ^a SECTOR	CL 49 G SUR # 14 A - 26
5050	CT-3775	CIUDAD BOLIVAR	19	LOS SAUCES SECTOR LAS HORTALIZAS Y EL RECUERDO	KR 18 Z 69 A - 69 SUR
5051	CT-3774	CIUDAD BOLIVAR	19	EL TRIUNFO SUR	CL 69 I BIS SUR # 18 J - 24
5052	CT-3768	SAN CRISTOBAL	04	MANILA	CL 9 A SUR # 17 - 30 ESTE
5053	CT-3768	SAN CRISTOBAL	04	MANILA	CR 18 BIS ESTE # 9 - 43 SUR
5054	CT-3768	SAN CRISTOBAL	04	MANILA	CR 18 BIS ESTE # 9 - 37 SUR
5055	CT-3768	SAN CRISTOBAL	04	MANILA	CR 18 BIS ESTE # 9 - 29 SUR
5056	CT-3768	SAN CRISTOBAL	04	MANILA	CR 18 BIS ESTE # 9 - 23 SUR
5057	CT-3767	SAN CRISTOBAL	04	LOS LAURELES SUR ORIENTAL I SEC.	DG 9 SUR # 20 - 49 ESTE
5058	CT-4898	CIUDAD BOLIVAR	19	LA UNION - DIVINO NIÑO	Sin Especificar
5059	CT-3767	SAN CRISTOBAL	04	LOS LAURELES SUR ORIENTAL I SEC.	DG 9 SUR # 20 - 37 ESTE
5060	CT-4005	RAFAEL URIBE URIBE	18	LA SUREÑA	CL 48 J SUR # 12 - 66
5061	DI-2254	RAFAEL URIBE URIBE	18	URBANIZACION GRANJAS SAN PABLO	KR 14B 36A 10 SUR
5062	CT-3968	SANTA FE	03	LA SUREÑA	CR 1 A ESTE # 24 - 22
5063	CT-3997	USME	05	VILLAS DE SANTA ISABEL	CL 74 F SUR # 4 - 10 ESTE
5064	CT-3990	USME	05	LA_COMPOSTELA_II	CR 7 D ESTE # 88 A - 45 SUR
5065	CT-3979	USME	05	COMPOSTELA III	CR 9 A ESTE # 80 - 33 SUR
5066	DI-2269	RAFAEL URIBE URIBE	18	MARCO FIDEL SUAREZ RELOTEO	DG 49 B SUR # 16 B - 53
5067	CT-5181	RAFAEL URIBE URIBE	18	NUEVA PENSILVANIA 2	Sin Especificar
5068	CT-4873	CIUDAD BOLIVAR	19	SIERRA MORENA	Sin Especificar
5069	CT-4469	CIUDAD BOLIVAR	19	BARRIO EL DIVINO NIÑO	KR 15F 77 28 SUR
5070	CT-4854	USME	05	EL CHIRCAL	CL 137 B BIS SUR # 2 A - 05
5071	CT-3238	CIUDAD BOLIVAR	19	MARANDU	KR 18T 69B - 24 SUR
5072	DI-2565	CIUDAD BOLIVAR	19	BELLA FLOR SUR	MZ 3 LOTE 3
5073	DI-2565	CIUDAD BOLIVAR	19	BELLA FLOR SUR	CL 70 SUR # 24 - 07
5074	DI-2565	CIUDAD BOLIVAR	19	BELLA FLOR SUR	CL 74 SUR #
5075	DI-2565	CIUDAD BOLIVAR	19	BELLA FLOR SUR	MZ 3 LOTE 7
5076	DI-2565	CIUDAD BOLIVAR	19	BELLA FLOR SUR	CR 26 A # 70 F - 25 SUR
5077	DI-2565	CIUDAD BOLIVAR	19	BELLA FLOR SUR	CL 74 SUR LOTE 5
5078	DI-2565	CIUDAD BOLIVAR	19	BELLA FLOR SUR	CL 73 SUR #
5079	CT-5169	CIUDAD BOLIVAR	19	BRISAS DEL VOLADOR	CL 73 B -04 SUR #
5080	DI-2565	CIUDAD BOLIVAR	19	BRISAS DEL VOLADOR	CL 73 A SUR # 11 - 24
5081	DI-2565	CIUDAD BOLIVAR	19	BELLA FLOR SUR	CL 74 B SUR # 24 - 08
5082	DI-2565	CIUDAD BOLIVAR	19	BRISAS DEL VOLADOR	COSTADO NORTE PREDIO MZ 3 L 11
5083	DI-2565	CIUDAD BOLIVAR	19	BELLA FLOR SUR	COLINDANTE CON LOTE 1
5084	DI-2565	CIUDAD BOLIVAR	19	BELLA FLOR SUR	CL 73 A SUR # 20 - 22
5085	CT-5169	CIUDAD BOLIVAR	19	BRISAS DEL VOLADOR	CL 73 SUR # 23 B - 02
5086	DI-2592	RAFAEL URIBE URIBE	18	DIANA TURBAY	CL 48 P SUR # 1 A - 36
5087	DI-2592	RAFAEL URIBE URIBE	18	DIANA TURBAY	CL 48 P SUR # 1 A - 24
5088	DI-2592	RAFAEL URIBE URIBE	18	DIANA TURBAY	CL 48 P SUR # 1 A - 30
5089	CT-5348	CIUDAD BOLIVAR	19	NUEVA COLOMBIA	DG 69 G SUR 18 J - 53
5090	CT-5348	CIUDAD BOLIVAR	19	NUEVA COLOMBIA	DG 69 H SUR # 18 J - 40
5091	CT-5348	CIUDAD BOLIVAR	19	NUEVA COLOMBIA	DG 69 G SUR # 18 J - 44
5092	CT-5348	CIUDAD BOLIVAR	19	NUEVA COLOMBIA	DG 69 G SUR # 18 J - 44
5093	CT-5348	CIUDAD BOLIVAR	19	NUEVA COLOMBIA	DG 69 D BIS SUR # 18 J - 52
5094	CT-5348	CIUDAD BOLIVAR	19	NUEVA COLOMBIA	DG 69H SUR 18J - 46
5095	CT-5348	CIUDAD BOLIVAR	19	NUEVA COLOMBIA	DG 69 D SUR # 18 J - 63
5096	CT-5348	CIUDAD BOLIVAR	19	NUEVA COLOMBIA	DG 69 D BIS SUR # 18 J - 56
5097	CT-5348	CIUDAD BOLIVAR	19	NUEVA COLOMBIA	CL 70 H SUR # 18 J - 69
5098	CT-5348	CIUDAD BOLIVAR	19	NUEVA COLOMBIA	CL 70 H SUR # 18 J - 75
5099	CT-5348	CIUDAD BOLIVAR	19	NUEVA COLOMBIA	CL 70 M SUR 18 L - 30
5100	CT-5348	CIUDAD BOLIVAR	19	NUEVA COLOMBIA	CL 70M SUR 18 L - 53
5101	CT-5285	RAFAEL URIBE URIBE	18	SAN IGNACIO	CL 49 C SUR # 5 B - 60 ESTE
5102	CT-5285	RAFAEL URIBE URIBE	18	SAN IGNACIO	CL 49 C SUR # 5 B - 56 ESTE
5103	DI-4481	CIUDAD BOLIVAR	19	BARRIO LOS III REYES PRIMERA ETAPA	CR 77 # 62 H - 31 SUR
5104	DI-4481	CIUDAD BOLIVAR	19	BARRIO LOS III REYES PRIMERA ETAPA	CR 77 # 62 H - 25 SUR
5105	DI-4481	CIUDAD BOLIVAR	19	BARRIO LOS III REYES PRIMERA ETAPA	CR 77 # 62 H - 17 SUR
5106	DI-4481	CIUDAD BOLIVAR	19	BARRIO LOS III REYES PRIMERA ETAPA	CR 77 # 62 G - 33 SUR
5107	DI-4481	CIUDAD BOLIVAR	19	BARRIO LOS III REYES PRIMERA ETAPA	CR 77 # 62 G - 25 SUR
5108	DI-4481	CIUDAD BOLIVAR	19	BARRIO LOS III REYES PRIMERA ETAPA	CR 77 # 62 G - 23 SUR
5109	DI-4481	CIUDAD BOLIVAR	19	BARRIO LOS III REYES PRIMERA ETAPA	CR 77 # 62 H - 36 SUR
5110	DI-4481	CIUDAD BOLIVAR	19	BARRIO LOS III REYES PRIMERA ETAPA	CR 77 # 62 H - 18 SUR
5111	DI-4481	CIUDAD BOLIVAR	19	BARRIO LOS III REYES PRIMERA ETAPA	CL 62 H # 76 D - 17 SUR

ANEXO 2 ZONAS DE ALTO RIESGO NO MITIGABLE

ID	DOCUMENTO	LocNombre	LocCodigo	BARRIO	DIRECCION
5112	DI-4481	CIUDAD BOLIVAR	19	CASA GRANDE	CR 76 C BIS # 62 G - 17 SUR
5113	DI-4481	CIUDAD BOLIVAR	19	CASA GRANDE	CR 76 C # 62 G - 23 SUR
5114	DI-4481	CIUDAD BOLIVAR	19	CASA GRANDE	CL 62 G SUR # 76 C - 45
5115	DI-4481	CIUDAD BOLIVAR	19	BARRIO LOS III REYES PRIMERA ETAPA	CR 77 # 62 H - 41 SUR
5116	DI-4481	CIUDAD BOLIVAR	19	BARRIO LOS III REYES PRIMERA ETAPA	CR 77 # 62 H - 37 SUR
5117	DI-4481	CIUDAD BOLIVAR	19	BARRIO LOS III REYES PRIMERA ETAPA	CR 77 # 62 H - 11 SUR
5118	DI-4481	CIUDAD BOLIVAR	19	BARRIO LOS III REYES PRIMERA ETAPA	CR 77 # 62 H - 44 SUR
5119	DI-4481	CIUDAD BOLIVAR	19	BARRIO LOS III REYES PRIMERA ETAPA	CL 62 H # 76 D - 09 SUR
5120	DI-4481	CIUDAD BOLIVAR	19	BARRIO LOS III REYES PRIMERA ETAPA	CR 77 # 62 H- 47 SUR
5121	CT-3814	USAQUEN	01	ARAUQUITA	KR 1 A # 163 B - 53
5122	CT-3814	USAQUEN	01	ARAUQUITA	CL 163 B # 1 A - 50 IN 1
5123	CT-3814	USAQUEN	01	ARAUQUITA	CL 163 C # 1 - 29
5124	CT-3814	USAQUEN	01	ARAUQUITA	KR 9 A # 163 - 49 IN 1
5125	CT-3814	USAQUEN	01	ARAUQUITA	CL 163 B # 7 A - 49
5126	CT-3814	USAQUEN	01	ARAUQUITA	CL 164 # 7 -35
5127	CT-3814	USAQUEN	01	ARAUQUITA	CL 163 C # 1 - 35 IN 1
5128	CT-3814	USAQUEN	01	ARAUQUITA	CR 9 A # 163 A - 49 IN 2
5129	CT-3814	USAQUEN	01	ARAUQUITA	CR 9 # 163 A - 09 IN 7
5130	CT-3814	USAQUEN	01	ARAUQUITA	CL 164 # 7 - 45
5131	CT-3814	USAQUEN	01	ARAUQUITA	CL 163 B # 7 B - 30 IN 3
5132	CT-3814	USAQUEN	01	ARAUQUITA	CR 9 # 163 A - 09 IN 5
5133	CT-3814	USAQUEN	01	ARAUQUITA	CR 8 A # 163 - 11
5134	CT-3814	USAQUEN	01	ARAUQUITA	CL 163 B # 1 B - 30 IN 2
5135	DI-4481	CIUDAD BOLIVAR	19	BARRIO LOS III REYES PRIMERA ETAPA	CR 76 D # 62 H - 12 SUR
5136	DI-4481	CIUDAD BOLIVAR	19	BARRIO LOS III REYES PRIMERA ETAPA	CR 76 C # 62 H - 23 SUR
5137	DI-4481	CIUDAD BOLIVAR	19	BARRIO LOS III REYES PRIMERA ETAPA	CR 76 C # 62 H - 29 SUR
5138	DI-4481	CIUDAD BOLIVAR	19	BARRIO LOS III REYES PRIMERA ETAPA	CR 76 C # 62 H - 35 SUR
5139	DI-4481	CIUDAD BOLIVAR	19	BARRIO LOS III REYES PRIMERA ETAPA	KR 76 C 62 H - 47 SUR
5140	CT-5043	CIUDAD BOLIVAR	19	PUERTA DEL PARAISO	CALLE 71 SUR #27 - 07
5141	CT-5043	CIUDAD BOLIVAR	19	PUERTA DEL PARAISO	Sin Especificar
5142	CT-5043	CIUDAD BOLIVAR	19	PUERTA DEL PARAISO	CL 71 P SUR # 27 - 66
5143	CT-5043	CIUDAD BOLIVAR	19	PUERTA DEL PARAISO	CL 71 SUR # 27 - 88
5144	CT-5043	CIUDAD BOLIVAR	19	PUERTA DEL PARAISO	CL 71 T SUR # 27 - 25
5145	CT-5043	CIUDAD BOLIVAR	19	PUERTA DEL PARAISO	CL 71 T SUR # 27 - 69
5146	CT-5043	CIUDAD BOLIVAR	19	PUERTA DEL PARAISO	CL 71 T SUR # 27 - 39
5147	CT-5043	CIUDAD BOLIVAR	19	PUERTA DEL PARAISO	CL 71 T SUR # 27 - 33
5148	CT-5043	CIUDAD BOLIVAR	19	PUERTA DEL PARAISO	CL 71 T SUR # 27 - 63
5149	CT-5043	CIUDAD BOLIVAR	19	PUERTA DEL PARAISO	Sin Especificar
5150	CT-5043	CIUDAD BOLIVAR	19	PUERTA DEL PARAISO	CL 71 R SUR # 27 - 00
5151	CT-5043	CIUDAD BOLIVAR	19	PUERTA DEL PARAISO	CL 71 P SUR # 27 A - 91 MJ 108
5152	DI-4643	CIUDAD BOLIVAR	19	BELLA FLOR	Sin Especificar
5153	DI-4643	CIUDAD BOLIVAR	19	BELLA FLOR	CR 26 C BIS # 73 - 23 SUR
5154	DI-4643	CIUDAD BOLIVAR	19	BELLA FLOR	CL 73 SUR # 26 C - 22
5155	DI-4643	CIUDAD BOLIVAR	19	BELLA FLOR	CL 72 I SUR # 26 C - 21
5156	DI-4643	CIUDAD BOLIVAR	19	BELLA FLOR	CL 73 SUR 26C 16 MJ
5157	DI-4643	CIUDAD BOLIVAR	19	BELLA FLOR	CL 73 SUR #26 C - 32
5158	DI-4643	CIUDAD BOLIVAR	19	BELLA FLOR	CR 26 C BIS # 72 I - 17 SUR
5159	DI-4643	CIUDAD BOLIVAR	19	BELLA FLOR	CL 72 J SUR # 26 C - 14
5160	DI-4643	CIUDAD BOLIVAR	19	BELLA FLOR	CL 72I SUR 26C 08
5161	CT-5880	CIUDAD BOLIVAR	19	SANTA VIVIANA-SECT.VTA.HERMOSA	CL 69 F SUR # 73 P - 23
5162	CT-5880	CIUDAD BOLIVAR	19	SANTA VIVIANA-SECT.VTA.HERMOSA	CL 69 F SUR # 73 P - 15
5163	CT-5880	CIUDAD BOLIVAR	19	SANTA VIVIANA-SECT.VTA.HERMOSA	CL 69 F SUR # 73 P -17
5164	CT-5880	CIUDAD BOLIVAR	19	SANTA VIVIANA-SECT.VTA.HERMOSA	CR 73 P # 69 F - 35 SUR
5165	CT-5880	CIUDAD BOLIVAR	19	SANTA VIVIANA-SECT.VTA.HERMOSA	CR 73 P # 69 F - 07 SUR
5166	CT-5880	CIUDAD BOLIVAR	19	SANTA VIVIANA-SECT.VTA.HERMOSA	CR 73 P 69 F - 11 SUR
5167	CT-5880	CIUDAD BOLIVAR	19	SANTA VIVIANA-SECT.VTA.HERMOSA	CR 73 P # 69 F - 15 SUR
5168	CT-5880	CIUDAD BOLIVAR	19	SANTA VIVIANA-SECT.VTA.HERMOSA	CR 73 P # 69 F - 19 SUR
5169	CT-5880	CIUDAD BOLIVAR	19	SIERRA MORENA	CR 73 P # 69 F - 23 SUR
5170	CT-5880	CIUDAD BOLIVAR	19	SIERRA MORENA	CR 73 P # 69 F - 27 SUR
5171	CT-5880	CIUDAD BOLIVAR	19	SIERRA MORENA	CR 73 P # 69 F - 31 SUR
5172	CT-5880	CIUDAD BOLIVAR	19	SIERRA MORENA	CR 73 P # 69 F - 35 SUR
5173	CT-5880	CIUDAD BOLIVAR	19	SIERRA MORENA	CR 73 P # 69 F - 39 SUR
5174	CT-5880	CIUDAD BOLIVAR	19	SIERRA MORENA	CR 73 P # 69 F - 43 SUR
5175	CT-5880	CIUDAD BOLIVAR	19	SIERRA MORENA	CR 73 P # 69 F - 51 SUR
5176	CT-5880	CIUDAD BOLIVAR	19	SIERRA MORENA	CR 73 P # 69 F - 55 SUR
5177	CT-3179	CIUDAD BOLIVAR	19	LA SUREÑA	CARRERA 18Q Bis # 67C - 40 SUR
5178	CT-3179	CIUDAD BOLIVAR	19	LA SUREÑA	CARRERA 18Q Bis 67C 50 SUR
5179	CT-3179	CIUDAD BOLIVAR	19	LA SUREÑA	CARRERA 18Q Bis # 67C - 58 SUR
5180	CT-3179	CIUDAD BOLIVAR	19	LA SUREÑA	CARRERA 18K # 69B - 79 SUR
5181	CT-3179	CIUDAD BOLIVAR	19	LA SUREÑA	DIAGONAL 68Bis SUR # 18Q - 77
5182	CT-3179	CIUDAD BOLIVAR	19	LA SUREÑA	DIAGONAL 68 Bis SUR # 18Q - 71
5183	CT-3179	CIUDAD BOLIVAR	19	LA SUREÑA	TV 18T BIS 68 51 SUR

ANEXO 2 ZONAS DE ALTO RIESGO NO MITIGABLE

ID	DOCUMENTO	LocNombre	LocCodigo	BARRIO	DIRECCION
5184	CT-3179	CIUDAD BOLIVAR	19	LA SUREÑA	DIAGONAL 68 Bis SUR # 18Q - 65
5185	CT-3179	CIUDAD BOLIVAR	19	LA SUREÑA	DIAGONAL 68 Bis SUR # 18Q - 59
5186	CT-3814	USAQUEN	01	ARAUQUITA	CL 163 C # 2 - 37
5187	CT-3814	USAQUEN	01	ARAUQUITA	CR 3 # 163 A - 60 IN 3
5188	CT-3814	USAQUEN	01	ARAUQUITA	CL 163 B # 1 A - 14 IN 14
5189	CT-3741	CIUDAD BOLIVAR	19	LA SUREÑA	CR 41 # 80 B - 87 SUR
5190	CT-5258	CIUDAD BOLIVAR	19	VILLAS EL DIAMANTE	CL 70 SUR # 18 R - 14 MJ 2
5191	CT-4472	CIUDAD BOLIVAR	19	BUENOS AIRES II	CL 78 C BIS SUR # 18 - 29
5192	DI-4481	CIUDAD BOLIVAR	19	CASA GRANDE	CR 76 C # 62 G - 11 SUR
5193	DI-4481	CIUDAD BOLIVAR	19	CASA GRANDE	CR 76 C # 62 G - 05 SUR
5194	DI-4481	CIUDAD BOLIVAR	19	CASA GRANDE	CL 62 G # 76 C - 51 SUR
5195	CT-5880	CIUDAD BOLIVAR	19	SIERRA MORENA	DG 75 A SUR # 74 - 27
5196	CT-5880	CIUDAD BOLIVAR	19	SIERRA MORENA	DG 75 B SUR # 74 - 39
5197	CT-5880	CIUDAD BOLIVAR	19	SIERRA MORENA	DG 75 B SUR # 74 - 43
5198	CT-5880	CIUDAD BOLIVAR	19	SIERRA MORENA	DG 75 B SUR # 74 - 47
5199	CT-5880	CIUDAD BOLIVAR	19	SIERRA MORENA	DG 75 B SUR # 74 - 51
5200	CT-5880	CIUDAD BOLIVAR	19	SIERRA MORENA	DG 75 B SUR # 74 - 33
5201	DI-4059	CIUDAD BOLIVAR	19	BARRIO EL DIVINO NIÑO	KR 15C 77 33 SUR
5202	CT-4469	CIUDAD BOLIVAR	19	EL MINUTO DE MARIA	DL 78 D BIS SUR # 16 A - 20
5203	CT-4469	CIUDAD BOLIVAR	19	BARRIO EL DIVINO NIÑO	KR 17 A 78 D - 06 SUR
5204	CT-4469	CIUDAD BOLIVAR	19	BARRIO EL DIVINO NIÑO	Sin Especificar
5205	CT-4469	CIUDAD BOLIVAR	19	BARRIO EL DIVINO NIÑO	CL 78D SUR 16 - 97
5206	CT-4469	CIUDAD BOLIVAR	19	BARRIO EL DIVINO NIÑO	CL 78 D SUR 16 - 93
5207	CT-4469	CIUDAD BOLIVAR	19	BARRIO EL DIVINO NIÑO	CL 78C BIS SUR 16 92
5208	CT-4469	CIUDAD BOLIVAR	19	BARRIO EL DIVINO NIÑO	CL 79 SUR 16 98
5209	CT-4469	CIUDAD BOLIVAR	19	BARRIO EL DIVINO NIÑO	CL 79 SUR 16 - 92
5210	CT-4469	CIUDAD BOLIVAR	19	BARRIO EL DIVINO NIÑO	KR 16 BIS 78 SUR
5211	CT-4469	CIUDAD BOLIVAR	19	BARRIO EL DIVINO NIÑO	KR 16 BIS 78 - 01 SUR
5212	DI-3650	SAN CRISTOBAL	04	EL TRINGULO EL MANANTIAL	CR 17 B ESTE # 21 - 35 SUR
5213	DI-4521	CIUDAD BOLIVAR	19	SANTA VIVIANA	CR 75 G # 75 H - 04 SUR
5214	DI-4521	CIUDAD BOLIVAR	19	SANTA VIVIANA	CR 75 F # 75 H - 03 SUR
5215	DI-4521	CIUDAD BOLIVAR	19	SANTA VIVIANA	CR 75 G # 75 H - 10 SUR
5216	DI-4480	CIUDAD BOLIVAR	19	LAS VEGAS DE POTOSI	CR 46 A # 82 C - 39 SUR
5217	DI-4521	CIUDAD BOLIVAR	19	SANTA VIVIANA	CR 75 F # 75 H - 07 SUR
5218	DI-4521	CIUDAD BOLIVAR	19	SANTA VIVIANA	CR 75 G # 75 H - 16 SUR
5219	DI-4521	CIUDAD BOLIVAR	19	SANTA VIVIANA	CR 75 F # 75 H - 41 SUR
5220	DI-4521	CIUDAD BOLIVAR	19	SANTA VIVIANA	CL 75 H SUR # 75 D - 15
5221	DI-4521	CIUDAD BOLIVAR	19	SANTA VIVIANA	CL 75 H SUR # 75 D - 09
5222	DI-4521	CIUDAD BOLIVAR	19	SANTA VIVIANA	Sin Especificar
5223	DI-4521	CIUDAD BOLIVAR	19	SANTA VIVIANA	CR 75 F # 75 H - 20 SUR MJ
5224	DI-4521	CIUDAD BOLIVAR	19	SANTA VIVIANA	CR 75 F # 75 H - 24 SUR MJ
5225	DI-4521	CIUDAD BOLIVAR	19	SANTA VIVIANA	CR 75 B # 75 H - 17 SUR
5226	DI-4521	CIUDAD BOLIVAR	19	SANTA VIVIANA	CR 75 C # 75 H - 10 SUR
5227	DI-4521	CIUDAD BOLIVAR	19	SANTA VIVIANA	CR 75 B # 75 H - 11 SUR
5228	DI-4521	CIUDAD BOLIVAR	19	SANTA VIVIANA	KR 75 C 75 H - 04 SUR
5229	DI-4521	CIUDAD BOLIVAR	19	SANTA VIVIANA	CR 75 B # 75 H - 05 SUR
5230	DI-4521	CIUDAD BOLIVAR	19	SANTA VIVIANA	CR 75 C # 75 H - 40 SUR
5231	DI-4521	CIUDAD BOLIVAR	19	SANTA VIVIANA	KR 75 B 75 H - 10 SUR
5232	DI-4521	CIUDAD BOLIVAR	19	SANTA VIVIANA	CR 75 B # 75 H - 04 SUR
5233	DI-4521	CIUDAD BOLIVAR	19	SANTA VIVIANA	CL 75 H SUR # 75 A - 09
5234	DI-4521	CIUDAD BOLIVAR	19	SANTA VIVIANA	CR 75 # 75 H - 11 SUR
5235	DI-4521	CIUDAD BOLIVAR	19	SANTA VIVIANA	CR 75 C # 75 H - 03 SUR
5236	DI-4521	CIUDAD BOLIVAR	19	SANTA VIVIANA	CR 75 A # 75 H - 10 SUR
5237	DI-4521	CIUDAD BOLIVAR	19	SANTA VIVIANA	CR 75 A # 75 H - 10 SUR
5238	DI-4521	CIUDAD BOLIVAR	19	SANTA VIVIANA	CR 75 A # 75 H - 04 SUR
5239	DI-4521	CIUDAD BOLIVAR	19	SANTA VIVIANA	CR 75 A # 75 H - 04 SUR
5240	DI-4521	CIUDAD BOLIVAR	19	SANTA VIVIANA	CL 75 H SUR # 75 C - 19
5241	DI-4521	CIUDAD BOLIVAR	19	SANTA VIVIANA	CL 75 H SUR # 75 C - 19
5242	DI-4521	CIUDAD BOLIVAR	19	SANTA VIVIANA	CR 75 # 75 H - 05 SUR
5243	CT-5824	USME	05	SAN JUAN	CR 1 B BIS ESTE # 70 C - 70 SUR
5244	DI-4119	SANTA FE	03	EL ROCIO CENTRO ORIENTAL	CL 2A 6A- 37
5245	DI-4119	SANTA FE	03	EL ROCIO CENTRO ORIENTAL	CL 2A 6A - 41 ESTE
5246	DI-4105	RAFAEL URIBE URIBE	18	EL PORTAL II SECTOR	Sin Especificar
5247	DI-4105	RAFAEL URIBE URIBE	18	EL PORTAL II SECTOR	TV 5B BIS 53 84 SUR
5248	DI-4105	RAFAEL URIBE URIBE	18	EL PORTAL II SECTOR	CL 53A SUR 5A 18
5249	DI-4105	RAFAEL URIBE URIBE	18	EL PORTAL II SECTOR	CL 53B SUR 5B 12
5250	CT-5837	RAFAEL URIBE URIBE	18	EL PORTAL II SECTOR	TV 5B BIS 53A 10 SUR
5251	CT-5837	RAFAEL URIBE URIBE	18	EL PORTAL II SECTOR	TV 5B BIS 53A 14 SUR
5252	DI-4105	RAFAEL URIBE URIBE	18	EL PORTAL II SECTOR	CL 53B SUR 5B 42
5253	CT-4469	CIUDAD BOLIVAR	19	BARRIO EL DIVINO NIÑO	CL 78B SUR 16 - 98
5254	CT-5837	RAFAEL URIBE URIBE	18	EL PORTAL ALCALDIA MENOR R URIBE CODIGO 02510	CL 53A SUR 5B 23
5255	CT-5837	RAFAEL URIBE URIBE	18	EL PORTAL ALCALDIA MENOR R URIBE CODIGO 02510	CL 53A SUR 5B 29

ANEXO 2 ZONAS DE ALTO RIESGO NO MITIGABLE

ID	DOCUMENTO	LocNombre	LocCodigo	BARRIO	DIRECCION
5256	CT-5880	CIUDAD BOLIVAR	19	SIERRA MORENA	DG 75B SUR 74-19
5257	CT-5880	CIUDAD BOLIVAR	19	SIERRA MORENA	DG 75B SUR 74- 23
5258	CT-4471	USME	05	TOCAIMA ORIENTAL (SIERRA MORENA II)	Sin Especificar
5259	CT-4471	USME	05	TOCAIMA ORIENTAL (SIERRA MORENA II)	Sin Especificar
5260	CT-4471	USME	05	TOCAIMA ORIENTAL (SIERRA MORENA II)	Sin Especificar
5261	CT-4471	USME	05	TOCAIMA ORIENTAL (SIERRA MORENA II)	Sin Especificar
5262	CT-4471	USME	05	TOCAIMA ORIENTAL (SIERRA MORENA II)	Sin Especificar
5263	CT-4471	USME	05	TOCAIMA ORIENTAL (SIERRA MORENA II)	CL 85 SUR 10D-39 ESTE
5264	CT-4471	USME	05	TOCAIMA ORIENTAL (SIERRA MORENA II)	Sin Especificar
5265	CT-4471	USME	05	TOCAIMA ORIENTAL (SIERRA MORENA II)	Sin Especificar
5266	CT-4471	USME	05	TOCAIMA ORIENTAL (SIERRA MORENA II)	CL 85A SUR 10C 41 ESTE
5267	CT-4471	USME	05	TOCAIMA ORIENTAL (SIERRA MORENA II)	Sin Especificar
5268	CT-4471	USME	05	TOCAIMA ORIENTAL (SIERRA MORENA II)	Sin Especificar
5269	CT-4488	CHAPINERO	02	SAN LUIS ALTOS DEL CABO	CALLE 98 # 5 - 32 ESTE
5270	DI-4521	CIUDAD BOLIVAR	19	CARACOLI	CR 74 F # 75 H - 06 SUR
5271	CT-5824	USME	05	SAN JUAN DE USME IV SECTOR	CR 1 B ESTE # 70 C - 05 SUR
5272	DI-4482	CIUDAD BOLIVAR	19	EL MINUTO DE MARIA	CL 80 B SUR # 17 A - 05
5273	DI-4482	CIUDAD BOLIVAR	19	EL MINUTO DE MARIA	CL 80 B SUR # 17 A - 06
5274	CR-8700	CIUDAD BOLIVAR	19	EL PENON DEL CORTIJO	CR 72 # 68 A - 34 SUR
5275	CR-8700	CIUDAD BOLIVAR	19	EL PENON DEL CORTIJO	CR 72 # 68 A - 32 SUR
5276	CR-8700	CIUDAD BOLIVAR	19	EL PENON DEL CORTIJO	CR 72 # 68 A - 28 SUR
5277	CR-8700	CIUDAD BOLIVAR	19	EL PENON DEL CORTIJO	CR 72 # 68 A - 26 SUR
5278	CR-8700	CIUDAD BOLIVAR	19	EL PENON DEL CORTIJO	CR 72 # 68 A - 22 SUR
5279	CR-8700	CIUDAD BOLIVAR	19	EL PENON DEL CORTIJO	CR 72 # 68 A - 20 SUR
5280	CR-8700	CIUDAD BOLIVAR	19	EL PENON DEL CORTIJO	CR 72 # 68 A - 16 SUR
5281	CR-8700	CIUDAD BOLIVAR	19	EL PENON DEL CORTIJO	CR 72 # 68 A - 14 SUR
5282	CR-8700	CIUDAD BOLIVAR	19	EL PENON DEL CORTIJO	CR 72 # 68 A - 08 SUR
5283	CR-8700	CIUDAD BOLIVAR	19	EL PENON DEL CORTIJO	CR 72 # 68 A - 04 SUR
5284	CR-8700	CIUDAD BOLIVAR	19	EL PENON DEL CORTIJO	CR 72 # 68 A - 02 SUR
5285	CR-8700	CIUDAD BOLIVAR	19	EL PENON DEL CORTIJO	CR 71 J # 68 A - 09 SUR
5286	CR-8700	CIUDAD BOLIVAR	19	EL PENON DEL CORTIJO	CR 71 J # 68 A - 15 SUR
5287	CR-8700	CIUDAD BOLIVAR	19	EL PENON DEL CORTIJO	CR 71 J # 68 A - 17 SUR
5288	CR-8700	CIUDAD BOLIVAR	19	EL PENON DEL CORTIJO	CR 71 J # 68 A - 21 SUR
5289	CR-8700	CIUDAD BOLIVAR	19	EL PENON DEL CORTIJO	CR 71 J # 68 A - 23 SUR
5290	CR-8700	CIUDAD BOLIVAR	19	EL PENON DEL CORTIJO	CR 71 J # 68 A - 27 SUR
5291	CR-8700	CIUDAD BOLIVAR	19	EL PENON DEL CORTIJO	CR 71 J # 68 A - 29 SUR
5292	CR-8700	CIUDAD BOLIVAR	19	EL PENON DEL CORTIJO	CR 71 J # 68 A - 35 SUR
5293	CR-8700	CIUDAD BOLIVAR	19	EL PENON DEL CORTIJO	CR 72 # 68 A - 10 SUR
5294	CR-8700	CIUDAD BOLIVAR	19	EL PENON DEL CORTIJO	CR 71 J # 68 A - 03 SUR
5295	CR-8700	CIUDAD BOLIVAR	19	EL PENON DEL CORTIJO	CR 71 J # 68 A - 05 SUR
5296	CR-8700	CIUDAD BOLIVAR	19	EL PENON DEL CORTIJO	CR 71 J # 68 A - 11 SUR
5297	CR-8700	CIUDAD BOLIVAR	19	EL PENON DEL CORTIJO	CR 71 J # 68 A - 33 SUR
5298	DI-4483	CIUDAD BOLIVAR	19	EL TESORO	CR 18 G BIS # 77 - 50 SUR
5299	DI-4483	CIUDAD BOLIVAR	19	EL TESORO	CR 18 G BIS # 77 - 44 SUR
5300	DI-4483	CIUDAD BOLIVAR	19	EL TESORO	CR 18 G BIS # 77 - 40 SUR
5301	CT-5609	CIUDAD BOLIVAR	19	SIERRA MORENA	TV 57 # 68 H - 44 SUR
5302	CT-5609	CIUDAD BOLIVAR	19	SIERRA MORENA	TV 57 # 68 H - 99 SUR
5303	CT-5609	CIUDAD BOLIVAR	19	SIERRA MORENA	TV 57 # 68 H - 01 SUR
5304	CT-5609	CIUDAD BOLIVAR	19	SIERRA MORENA	TV 58 # 68 H - 98 SUR
5305	CT-5609	CIUDAD BOLIVAR	19	SIERRA MORENA	TV 60 # 68 H - 60 SUR MJ
5306	CT-5609	CIUDAD BOLIVAR	19	SIERRA MORENA	TV 58 # 68 H - 99 SUR
5307	CT-5609	CIUDAD BOLIVAR	19	SIERRA MORENA	TV 58 # 68 H - 99 SUR
5308	CT-5743	RAFAEL URIBE URIBE	18	BARRIO LA PAZ	CL 55 BIS SUR # 5 - 34
5309	CT-5743	RAFAEL URIBE URIBE	18	BARRIO LA PAZ	CL 55 BIS SUR # 5 - 38
5310	CT-5743	RAFAEL URIBE URIBE	18	BARRIO LA PAZ	CL 55 BIS SUR # 5 - 60
5311	CT-5743	RAFAEL URIBE URIBE	18	BARRIO LA PAZ	CL 55 BIS SUR # 5 A - 08
5312	CT-5743	RAFAEL URIBE URIBE	18	BARRIO LA PAZ	CL 55 BIS SUR 5 A - 16
5313	CT-5743	RAFAEL URIBE URIBE	18	BARRIO LA PAZ	CL 55 BIS SUR # 5 A - 22
5314	CT-5743	RAFAEL URIBE URIBE	18	BARRIO LA PAZ	CR 5 A BIS # 55 - 08 SUR
5315	CT-5743	RAFAEL URIBE URIBE	18	BARRIO LA PAZ	CR 5 A BIS # 55 - 04 SUR MJ
5316	CT-5743	RAFAEL URIBE URIBE	18	BARRIO LA PAZ	DG 53 B SUR # 3 D - 56
5317	CT-5743	RAFAEL URIBE URIBE	18	BARRIO LA PAZ	DG 53 A SUR # 3 D - 57
5318	CT-5743	RAFAEL URIBE URIBE	18	BARRIO LA PAZ	DG 53 A SUR # 3 D - 56
5319	CT-5743	RAFAEL URIBE URIBE	18	BARRIO LA PAZ	DG 53 A SUR # 3 D - 60
5320	CT-5743	RAFAEL URIBE URIBE	18	BARRIO LA PAZ	DG 53 BIS SUR # 3 D - 59
5321	DI-4553	SAN CRISTOBAL	04	MORALVA	CL 42 C SUR # 16 B - 51 ESTE INT 5
5322	DI-4553	SAN CRISTOBAL	04	MORALVA	CL 42 C SUR # 16 B - 49 ESTE IN 6
5323	DI-4553	SAN CRISTOBAL	04	MORALVA	CL 42 C SUR # 16 B - 49 ESTE IN 6
5324	DI-4481	CIUDAD BOLIVAR	19	BARRIO LOS III REYES PRIMERA ETAPA	CR 77 A # 62 G - 70 SUR
5325	DI-4481	CIUDAD BOLIVAR	19	BARRIO LOS III REYES PRIMERA ETAPA	CR 77 A # 62 G - 66 SUR
5326	DI-4481	CIUDAD BOLIVAR	19	BARRIO LOS III REYES PRIMERA ETAPA	CR 77 A # 62 G - 62 SUR
5327	DI-4481	CIUDAD BOLIVAR	19	BARRIO LOS III REYES PRIMERA ETAPA	CR 77 A # 62 G - 58 SUR

ANEXO 2 ZONAS DE ALTO RIESGO NO MITIGABLE

ID	DOCUMENTO	LocNombre	LocCodigo	BARRIO	DIRECCION
5328	DI-4481	CIUDAD BOLIVAR	19	BARRIO LOS III REYES PRIMERA ETAPA	CR 77 A # 62 G - 48 SUR
5329	DI-4481	CIUDAD BOLIVAR	19	BARRIO LOS III REYES PRIMERA ETAPA	CR 77 A # 62 G - 34 SUR
5330	DI-4481	CIUDAD BOLIVAR	19	BARRIO LOS III REYES PRIMERA ETAPA	CR 77 A # 62 G - 24 SUR
5331	DI-4481	CIUDAD BOLIVAR	19	BARRIO LOS III REYES PRIMERA ETAPA	CR 77 A # 62 G - 14 SUR
5332	DI-4481	CIUDAD BOLIVAR	19	BARRIO LOS III REYES PRIMERA ETAPA	CR 77 A # 62 G - 12 SUR
5333	DI-4481	CIUDAD BOLIVAR	19	BARRIO LOS III REYES PRIMERA ETAPA	CR 77 A # 62 G - 08 SUR
5334	DI-4481	CIUDAD BOLIVAR	19	BARRIO LOS III REYES PRIMERA ETAPA	CR 76 D # 62 H - 36 SUR
5335	DI-4481	CIUDAD BOLIVAR	19	BARRIO LOS III REYES PRIMERA ETAPA	CR 76 D # 62 H - 30 SIR
5336	DI-4481	CIUDAD BOLIVAR	19	BARRIO LOS III REYES PRIMERA ETAPA	CR 76 D # 62 H - 26 SUR
5337	DI-4481	CIUDAD BOLIVAR	19	BARRIO LOS III REYES PRIMERA ETAPA	CR 76 D # 62 H - 18 SUR
5338	CT-5043	CIUDAD BOLIVAR	19	PUERTA DEL PARAISO	CARRERA 25 # 70 - 23 SUR
5339	CT-5043	CIUDAD BOLIVAR	19	PUERTA DEL PARAISO	CR 25 # 71 N - 04 SUR
5340	CT-5043	CIUDAD BOLIVAR	19	PUERTA DEL PARAISO	Sin Especificar
5341	DI-4521	CIUDAD BOLIVAR	19	SANTA VIVIANA	CL 75 H SUR # 75 D - 03
5342	CT-4313	SAN CRISTOBAL	04	EL TRINGULO EL MANANTIAL	TV 10 A ESTE # 14 - 21 SUR
5343	CT-4818	CIUDAD BOLIVAR	19	LAS VEGAS DE POTOSI	KR 46 A 82 B - 47 SUR
5344	CT-3799	SAN CRISTOBAL	04	URBANIZACION SAN MARTIN	Sin Especificar
5345	CT-4818	CIUDAD BOLIVAR	19	LAS VEGAS DE POTOSI	Sin Especificar
5346	CT-4818	CIUDAD BOLIVAR	19	LAS VEGAS DE POTOSI	CR 46 A # 82 C - 68 SUR
5347	CT-3903	CIUDAD BOLIVAR	19	SANTA VIVIANA	CR 74 C # 76 F - 44 SUR
5348	CT-3903	CIUDAD BOLIVAR	19	SANTA VIVIANA	CR 74 # 76 - 45 SUR
5349	CT-3903	CIUDAD BOLIVAR	19	CARACOLI	CR 74 A # 75 H - 05 SUR
5350	CT-4471	USME	05	TOCAIMA ORIENTAL (SIERRA MORENA II)	CARRERA 10D ESTE 85A - 69 SUR
5351	CT-4829	CIUDAD BOLIVAR	19	SAN JOSE DE LOS SAUCES	CR 28 # 70 - 57 SUR
5352	CT-3956	CIUDAD BOLIVAR	19	SIERRA MORENA	TV 56 # 68 F - 34 SUR
5353	CT-3956	CIUDAD BOLIVAR	19	SIERRA MORENA	TV 55 # 68 F - 33 SUR
5354	CT-3956	CIUDAD BOLIVAR	19	SIERRA MORENA	TV 56 # 68 F - 53
5355	CT-4304	RAFAEL URIBE URIBE	18	BARRIO LA PAZ	CR 4 BIS # 52 B - 62 SUR
5356	CT-4304	RAFAEL URIBE URIBE	18	BARRIO LA PAZ	CR 4 BIS # 52 B - 54 SUR
5357	CT-4304	RAFAEL URIBE URIBE	18	BARRIO LA PAZ	CR 4 BIS # 52 B - 58 SUR
5358	CT-4304	RAFAEL URIBE URIBE	18	BARRIO LA PAZ	CR 4 BIS # 52 B - 39 SUR
5359	CT-4304	RAFAEL URIBE URIBE	18	BARRIO LA PAZ	CR 4 BIS # 52 B - 61 SUR
5360	CT-4304	RAFAEL URIBE URIBE	18	BARRIO LA PAZ	DG 53 B SUR # 3 D - 64
5361	CT-4304	RAFAEL URIBE URIBE	18	BARRIO LA PAZ	CR 4 # 53 A - 16 SUR
5362	CT-4304	RAFAEL URIBE URIBE	18	BARRIO LA PAZ	DG 53 B SUR # 3 D - 72
5363	CT-4304	RAFAEL URIBE URIBE	18	BARRIO LA PAZ	DG 53 BIS SUR # 3 D - 67
5364	CT-4304	RAFAEL URIBE URIBE	18	BARRIO LA PAZ	DG 53 BIS SUR # 3 D - 61
5365	CT-4304	RAFAEL URIBE URIBE	18	BARRIO LA PAZ	CR 4 BIS A # 53 A - 08 SUR
5366	CT-4304	RAFAEL URIBE URIBE	18	BARRIO LA PAZ	DG 53 A SUR # 3 D - 68
5367	CT-2730	RAFAEL URIBE URIBE	18	BARRIO LA PAZ	CR 4 BIS A # 53 A - 48 SUR
5368	CT-3903	CIUDAD BOLIVAR	19	SANTA VIVIANA	CL 74 SUR# 75 H - 05
5369	DI-4574	CIUDAD BOLIVAR	19	QUIBA	CR 17 N BIS # 79 - 11 SUR
5370	DI-4574	CIUDAD BOLIVAR	19	QUIBA	CR 18 # 79 - 08 SUR
5371	DI-4574	CIUDAD BOLIVAR	19	QUIBA	CR 18 # 79 - 06 SUR
5372	DI-4574	CIUDAD BOLIVAR	19	QUIBA	CR 17 N BIS # 79 - 13 SUR
5373	DI-4581	SAN CRISTOBAL	04	GRANADA SUR	CL 24 A SUR # 4 A - 04
5374	DI-4581	SAN CRISTOBAL	04	GRANADA SUR	CL 24 A SUR # 4 A - 06
5375	DI-4581	SAN CRISTOBAL	04	GRANADA SUR	CL 24 A SUR # 4 A - 10
5376	DI-4581	SAN CRISTOBAL	04	GRANADA SUR	CL 24 A SUR # 4 A - 12
5377	DI-4581	SAN CRISTOBAL	04	GRANADA SUR	CL 24 A SUR # 4 A - 16
5378	DI-4581	SAN CRISTOBAL	04	GRANADA SUR	CL 24 A SUR # 4 A - 18
5379	DI-4581	SAN CRISTOBAL	04	GRANADA SUR	CL 24A SUR # 4 A - 22
5380	DI-4581	SAN CRISTOBAL	04	GRANADA SUR	NO REGISTRA
5381	DI-4581	SAN CRISTOBAL	04	GRANADA SUR	CL 24 A SUR # 4 A - 28
5382	DI-4581	SAN CRISTOBAL	04	GRANADA SUR	CL 24 A SUR # 4 A - 30
5383	DI-4581	SAN CRISTOBAL	04	GRANADA SUR	CL 24 A SUR # 4 A - 34
5384	DI-4581	SAN CRISTOBAL	04	GRANADA SUR	CL 24 A SUR # 4 A - 36
5385	DI-4581	SAN CRISTOBAL	04	GRANADA SUR	CL 24 A SUR # 4 A - 40
5386	DI-4581	SAN CRISTOBAL	04	GRANADA SUR	CL 24 A SUR # 4 A - 42
5387	DI-4581	SAN CRISTOBAL	04	GRANADA SUR	CL 24 A SUR # 4 A - 46
5388	DI-4581	SAN CRISTOBAL	04	GRANADA SUR	CL 24 A SUR # 4 A - 48
5389	DI-4581	SAN CRISTOBAL	04	GRANADA SUR	CL 24 A SUR # 4 A - 52
5390	DI-4581	SAN CRISTOBAL	04	GRANADA SUR	CL 24 A SUR # 4 A - 54
5391	DI-4581	SAN CRISTOBAL	04	GRANADA SUR	CL 24 A SUR # 4 A - 58
5392	DI-4581	SAN CRISTOBAL	04	GRANADA SUR	CL 24 A SUR # 4 A - 60
5393	DI-4581	SAN CRISTOBAL	04	GRANADA SUR	CL 25 SUR # 4 A - 48
5394	DI-4581	SAN CRISTOBAL	04	GRANADA SUR	CL 25 SUR # 4 A - 24
5395	DI-4581	SAN CRISTOBAL	04	GRANADA SUR	CALLE 25 SUR #4A - 48
5396	DI-4581	SAN CRISTOBAL	04	GRANADA SUR	CL 25 SUR # 4 A - 36
5397	DI-4581	SAN CRISTOBAL	04	GRANADA SUR	CL 24 A SUR # 4 A - 05
5398	DI-4581	SAN CRISTOBAL	04	GRANADA SUR	CL 25 SUR # 4 A - 06
5399	DI-4581	SAN CRISTOBAL	04	GRANADA SUR	CL 24 A SUR # 4 A - 29

ANEXO 2 ZONAS DE ALTO RIESGO NO MITIGABLE

ID	DOCUMENTO	LocNombre	LocCodigo	BARRIO	DIRECCION
5400	DI-4581	SAN CRISTOBAL	04	GRANADA SUR	CL 24 A SUR # 4 A - 47
5401	DI-4581	SAN CRISTOBAL	04	GRANADA SUR	CL 24 A SUR # 4 A - 23
5402	DI-4581	SAN CRISTOBAL	04	GRANADA SUR	CL 25 SUR # 4 A - 18
5403	DI-4581	SAN CRISTOBAL	04	GRANADA SUR	CL 25 SUR # 4 A - 30
5404	DI-4581	SAN CRISTOBAL	04	GRANADA SUR	CL 24 A SUR # 4 A - 07
5405	DI-4581	SAN CRISTOBAL	04	GRANADA SUR	CL 25 SUR # 4 A - 20
5406	DI-4581	SAN CRISTOBAL	04	GRANADA SUR	CL 25 SUR # 4 A - 32
5407	DI-4581	SAN CRISTOBAL	04	GRANADA SUR	CL 24 A SUR # 4 A - 43
5408	DI-4581	SAN CRISTOBAL	04	GRANADA SUR	CL 24 A SUR # 4 A - 25
5409	DI-4581	SAN CRISTOBAL	04	GRANADA SUR	CL 24 A SUR # 4 A - 13
5410	DI-4581	SAN CRISTOBAL	04	GRANADA SUR	CL 24 A SUR # 4 A - 19
5411	DI-4581	SAN CRISTOBAL	04	GRANADA SUR	CL 25 SUR # 4 A - 26
5412	DI-4581	SAN CRISTOBAL	04	GRANADA SUR	CL 25 SUR # 4 A - 38
5413	DI-4581	SAN CRISTOBAL	04	GRANADA SUR	CL 24 A SUR # 4 A - 37
5414	DI-4581	SAN CRISTOBAL	04	GRANADA SUR	CL 25 SUR # 4 A - 14
5415	DI-4581	SAN CRISTOBAL	04	GRANADA SUR	CL 25 SUR # 4 A - 13
5416	DI-4581	SAN CRISTOBAL	04	GRANADA SUR	CL 25 SUR # 4 A - 13
5417	DI-4581	SAN CRISTOBAL	04	GRANADA SUR	CL 25 SUR # 4 A - 19
5418	DI-4581	SAN CRISTOBAL	04	GRANADA SUR	CL 25 SUR 4 A - 25
5419	DI-4581	SAN CRISTOBAL	04	GRANADA SUR	CL 25 SUR # 4 A - 23
5420	DI-4581	SAN CRISTOBAL	04	GRANADA SUR	CL 25 SUR # 4 A - 17
5421	DI-4581	SAN CRISTOBAL	04	MONTEBELLO	CL 25 SUR # 2 - 46
5422	DI-4581	SAN CRISTOBAL	04	GRANADA SUR	CL 24 A SUR # 1 A - 68
5423	DI-4581	SAN CRISTOBAL	04	GRANADA SUR	CL 24 A SUR # 1 A - 74
5424	DI-4581	SAN CRISTOBAL	04	GRANADA SUR	CL 24 A SUR # 1 A - 94
5425	DI-4581	SAN CRISTOBAL	04	MONTEBELLO	CL 25 SUR # 2 - 04
5426	DI-4581	SAN CRISTOBAL	04	MONTEBELLO	CL 25 SUR # 2 - 10
5427	DI-4581	SAN CRISTOBAL	04	MONTEBELLO	CL 25 SUR # 2 - 20
5428	DI-4581	SAN CRISTOBAL	04	MONTEBELLO	CL 25 SUR # 2 - 16
5429	DI-4581	SAN CRISTOBAL	04	MONTEBELLO	CL 25 SUR # 2 - 24
5430	DI-4581	SAN CRISTOBAL	04	MONTEBELLO	CL 25 SUR # 2 - 28
5431	DI-4581	SAN CRISTOBAL	04	MONTEBELLO	CL 25 SUR # 2 - 58 / 62
5432	DI-4581	SAN CRISTOBAL	04	MONTEBELLO	CL 24 A SUR # 2 - 35
5433	DI-4581	SAN CRISTOBAL	04	MONTEBELLO	CL 24 A SUR # 2 - 21 / 27
5434	DI-4581	SAN CRISTOBAL	04	MONTEBELLO	CL 24 A SUR # 2 - 21
5435	DI-4581	SAN CRISTOBAL	04	MONTEBELLO	CL 24 A SUR # 2 A - 01
5436	DI-4581	SAN CRISTOBAL	04	MONTEBELLO	CL 24 A SUR # 2 - 11
5437	DI-4581	SAN CRISTOBAL	04	MONTEBELLO	CL 24 A SUR # 2 A - 15
5438	DI-4581	SAN CRISTOBAL	04	MONTEBELLO	CL 26 SUR # 2 - 02
5439	DI-4581	SAN CRISTOBAL	04	MONTEBELLO	CL 26 SUR # 2 - 20
5440	DI-4581	SAN CRISTOBAL	04	MONTEBELLO	CL 26 SUR # 2 - 08
5441	DI-4581	SAN CRISTOBAL	04	MONTEBELLO	CL 26 SUR # 2 - 16
5442	DI-4581	SAN CRISTOBAL	04	MONTEBELLO	CL 26 SUR # 2 - 64
5443	DI-4581	SAN CRISTOBAL	04	MONTEBELLO	CL 26 SUR # 2 - 68
5444	DI-4581	SAN CRISTOBAL	04	MONTEBELLO	CL 26 SUR # 2 - 72
5445	DI-4581	SAN CRISTOBAL	04	MONTEBELLO	CL 26 SUR # 2 - 90
5446	DI-4581	SAN CRISTOBAL	04	MONTEBELLO	CL 26 SUR # 2 - 76
5447	DI-4581	SAN CRISTOBAL	04	MONTEBELLO	CL 26 SUR # 2 - 84
5448	DI-4581	SAN CRISTOBAL	04	MONTEBELLO	CL 25 SUR # 2 - 17
5449	DI-4581	SAN CRISTOBAL	04	MONTEBELLO	CL 26 SUR # 2 - 71
5450	DI-4581	SAN CRISTOBAL	04	MONTEBELLO	CL 26 SUR # 2 - 63
5451	DI-4581	SAN CRISTOBAL	04	MONTEBELLO	CL 26 SUR # 2 - 61
5452	DI-4581	SAN CRISTOBAL	04	MONTEBELLO	CL 25 SUR # 2 - 31
5453	DI-4581	SAN CRISTOBAL	04	MONTEBELLO	CL 25 SUR # 2 - 23
5454	DI-4581	SAN CRISTOBAL	04	MONTEBELLO	CL 25 SUR # 2 - 35
5455	DI-4581	SAN CRISTOBAL	04	MONTEBELLO	CL 25 SUR # 2 - 07
5456	DI-4581	SAN CRISTOBAL	04	MONTEBELLO	CL 25 SUR # 2 - 39
5457	DI-4581	SAN CRISTOBAL	04	MONTEBELLO	CL 25 SUR # 2 - 13
5458	DI-4581	SAN CRISTOBAL	04	MONTEBELLO	CL 25 SUR # 2 - 55
5459	DI-4581	SAN CRISTOBAL	04	GRANADA SUR	CL 24 A SUR # 1 A - 52
5460	DI-4581	SAN CRISTOBAL	04	GRANADA SUR	CL 24 A SUR # 1 A - 86
5461	DI-4581	SAN CRISTOBAL	04	GRANADA SUR	CL 24 A SUR # 1 A - 98
5462	DI-4581	SAN CRISTOBAL	04	GRANADA SUR	CL 24 A SUR # 1 A - 58
5463	DI-4581	SAN CRISTOBAL	04	GRANADA SUR	CL 24 A SUR # 1 A - 66
5464	DI-4581	SAN CRISTOBAL	04	GRANADA SUR	CL 24 A SUR # 1 A - 62
5465	DI-4581	SAN CRISTOBAL	04	GRANADA SUR	CL 24 A SUR # 1 A - 80
5466	DI-4581	SAN CRISTOBAL	04	GRANADA SUR	TV 2 A # 26 - 19 SUR
5467	DI-4581	SAN CRISTOBAL	04	GRANADA SUR	TV 2 A # 26 - 37 SUR
5468	DI-4581	SAN CRISTOBAL	04	GRANADA SUR	TV 2 A # 26 - 05 SUR
5469	DI-4581	SAN CRISTOBAL	04	GRANADA SUR	TV 2 A # 26 - 11 SUR
5470	DI-4581	SAN CRISTOBAL	04	GRANADA SUR	TV 2 A # 26 A - 51 SUR
5471	DI-4581	SAN CRISTOBAL	04	GRANADA SUR	TV 2 A # 26 - 43 SUR

ANEXO 2 ZONAS DE ALTO RIESGO NO MITIGABLE

ID	DOCUMENTO	LocNombre	LocCodigo	BARRIO	DIRECCION
5472	DI-4581	SAN CRISTOBAL	04	GRANADA SUR	TV 2 A # 26 A - 03 SUR
5473	DI-4581	SAN CRISTOBAL	04	GRANADA SUR	TV 2 A # 26 A - 11 SUR
5474	DI-4655	CIUDAD BOLIVAR	19	SOTAVENTO III Y IV SECTOR	CL 73 D SUR # 16 C - 05
5475	DI-4655	CIUDAD BOLIVAR	19	SOTAVENTO III Y IV SECTOR	CL 73 D SUR # 16 C - 17
5476	DI-4655	CIUDAD BOLIVAR	19	SOTAVENTO III Y IV SECTOR	CL 73 D SUR # 16 C - 11
5477	DI-4643	CIUDAD BOLIVAR	19	BELLA FLOR	CR 26 C BIS # 72 J - 23 SUR
5478	DI-4643	CIUDAD BOLIVAR	19	BELLA FLOR	CL 72 J SUR # 26 C - 27
5479	DI-4643	CIUDAD BOLIVAR	19	BELLA FLOR	CL 72 J SUR # 26 C - 21
5480	DI-4643	CIUDAD BOLIVAR	19	BELLA FLOR	CR 26 C BIS # 73 - 35 SUR
5481	DI-4643	CIUDAD BOLIVAR	19	BELLA FLOR	CR 26 C BIS # 73 - 29 SUR
5482	DI-4643	CIUDAD BOLIVAR	19	BELLA FLOR	CL 72 J SUR # 26 C - 16
5483	DI-4643	CIUDAD BOLIVAR	19	BELLA FLOR	CL 72 J SUR # 26 C - 18
5484	DI-4643	CIUDAD BOLIVAR	19	BELLA FLOR	CR 26 C BIS # 73 - 41 SUR
5485	DI-4643	CIUDAD BOLIVAR	19	BELLA FLOR	CL 73 SUR # 26 C - 17 SUR
5486	DI-4643	CIUDAD BOLIVAR	19	BELLA FLOR	TV 26 C # 73 - 40 SUR
5487	DI-4643	CIUDAD BOLIVAR	19	BELLA FLOR	CR 26 C BIS # 73 - 47 SUR
5488	DI-4643	CIUDAD BOLIVAR	19	BELLA FLOR	CR 26 C BIS # 72 I - 03 SUR
5489	DI-4643	CIUDAD BOLIVAR	19	BELLA FLOR	CL 73 BIS SUR # 26 C - 18
5490	DI-4643	CIUDAD BOLIVAR	19	BELLA FLOR	CR 26 C BIS # 72 I - 12 SUR
5491	DI-4644	RAFAEL URIBE URIBE	18	LA SUREÑA	CR 11 A # 49 F - 22 SUR
5492	DI-4644	RAFAEL URIBE URIBE	18	LA SUREÑA	CR 11 A # 49 F - 14 SUR
5493	DI-4646	SAN CRISTOBAL	04	URBANIZACION LAS GUACAMAYAS	CL 39 G SUR # 2 - 57
5494	DI-4646	SAN CRISTOBAL	04	URBANIZACION LAS GUACAMAYAS	CL 39 G SUR 2 - 51
5495	DI-3313	CIUDAD BOLIVAR	19	BRISAS DEL VOLADOR	Sin Especificar
5496	DI-4098	RAFAEL URIBE URIBE	18	CERROS DE ORIENTE	TV 5 A # 48 M - 50 SUR (PREDIO 4)
5497	DI-2959	SAN CRISTOBAL	04	GRANADA SUR	TV 2 A # 26 - 27 SUR
5498	CT-3245	CIUDAD BOLIVAR	19	MONTEREY	CL 75 SUR # 14 A - 33
5499	DI-1613	CIUDAD BOLIVAR	19	BELLA FLOR	CL 72 J SUR # 26 C - 30 MJ
5500	DI-1613	CIUDAD BOLIVAR	19	BELLA FLOR	CL 72 I SUR # 26 C - 27
5501	CT-5231	SAN CRISTOBAL	04	LOS LAURELES SUR ORIENTAL I SEC.	CR 21 ESTE # 9 A - 55 SUR
5502	CT-2647	USAQUEN	01	URBANIZACION SANTA CECILIA NORTE PARTE ALTA	CR 8 D # 163 - 08
5503	CT-5632	CIUDAD BOLIVAR	19	VILLAS EL DIAMANTE	CL 70 A SUR # 19 D - 11
5504	DI-4643	CIUDAD BOLIVAR	19	BELLA FLOR	CR 26 C BIS # 72 J - 11 SUR
5505	DI-3751	RAFAEL URIBE URIBE	18	BARRIO EL MIRADOR SUR 1 Y 2	TV 5 F BIS A # 44 A - 07 SUR
5506	DI-4640	SAN CRISTOBAL	04	TRIANGULO ALTO	CR 16 C ESTE # 21 - 36 SUR
5507	DI-4643	CIUDAD BOLIVAR	19	BELLA FLOR	CL 72 J SUR # 26 C - 15
5508	DI-4643	CIUDAD BOLIVAR	19	BELLA FLOR	CR 26 C BIS # 72 J - 05 SUR
5509	DI-4643	CIUDAD BOLIVAR	19	BELLA FLOR	CR 26 C BIS # 73 - 11 SUR
5510	DI-4643	CIUDAD BOLIVAR	19	BELLA FLOR	CR 26 C BIS # 73 - 53 SUR
5511	DI-4643	CIUDAD BOLIVAR	19	BELLA FLOR	CR 26 C BIS # 73 - 05 SUR
5512	CT-4304	RAFAEL URIBE URIBE	18	BARRIO LA PAZ	CR 4 # 53 A - 20 SUR
5513	CT-4304	RAFAEL URIBE URIBE	18	BARRIO LA PAZ	DG 53 A SUR # 3 D - 72
5514	CT-4304	RAFAEL URIBE URIBE	18	BARRIO LA PAZ	DG 53 SUR # 4 - 04
5515	CT-4304	RAFAEL URIBE URIBE	18	BARRIO LA PAZ	CR 4 BIS A # 53 A - 74 SUR
5516	CT-4304	RAFAEL URIBE URIBE	18	BARRIO LA PAZ	DG 53 A SUR # 3 D - 64
5517	CT-5824	USME	05	SAN JUAN	CALLE 86A SUR #71A - 35 ESTE
5518	CT-4451	USAQUEN	01	SANTA CECILIA II	Sin Especificar
5519	CT-4132	RAFAEL URIBE URIBE	18	SAN IGNACIO	CALLE 49C SUR # 5B - 48
5520	DI-2801	RAFAEL URIBE URIBE	18	SAN IGNACIO	CALLE 49 SUR # 10 - 08 ESTE
5521	DI-2801	RAFAEL URIBE URIBE	18	SAN IGNACIO	CALLE 49 SUR # 10 - 08 ESTE
5522	DI-2669	RAFAEL URIBE URIBE	18	SAN IGNACIO	CARRERA 12 ESTE # 48 - 18 SUR
5523	DI-2669	RAFAEL URIBE URIBE	18	SAN IGNACIO	CALLE 49 SUR # 10 - 26 ESTE
5524	DI-4672	CHAPINERO	02	VILLA DEL CERRO	CL 48 # 7 A - 24 ESTE
5525	DI-4644	RAFAEL URIBE URIBE	18	LA SUREÑA	CR 11 A # 49 D - 54 SUR
5526	DI-4644	RAFAEL URIBE URIBE	18	LA SUREÑA	CR 11 A # 49 D - 60 SUR
5527	DI-4644	RAFAEL URIBE URIBE	18	LA SUREÑA	CR 11 A # 49 F - 12 SUR
5528	DI-4715	CIUDAD BOLIVAR	19	EL TESORO	CR 18 G BIS 76 A 27 SUR IN 6
5529	DI-4715	CIUDAD BOLIVAR	19	EL TESORO	CR 18 G BIS 77 - 23 SUR IN 3
5530	DI-4715	CIUDAD BOLIVAR	19	EL TESORO	KR 18G BIS 76 A 27 SUR IN 4
5531	DI-4715	CIUDAD BOLIVAR	19	EL TESORO	CR 18 G BIS # 76 A - 27 SUR IN 5
5532	DI-5311	USME	05	LA SUREÑA	DG 54B SUR 4D 26 ESTE
5533	DI-5231	RAFAEL URIBE URIBE	18	PALERMO SUR LAS BRISAS	DG 51A SUR 2D 02 ESTE
5534	DI-5231	RAFAEL URIBE URIBE	18	PALERMO SUR LAS BRISAS	DG 51 SUR 2D 46 ESTE IN 3
5535	DI-5231	RAFAEL URIBE URIBE	18	PALERMO SUR LAS BRISAS	DG 51 SUR 2D 46 ESTE IN 4
5536	DI-5310	USME	05	LA SUREÑA	CL 57 SUR 4F 31 ESTE
5537	CT-3748	SAN CRISTOBAL	04	MONTEBELLO	TV 2A 25 16 S
5538	CT-3748	SAN CRISTOBAL	04	MONTEBELLO	CL 25 S 2 85
5539	CT-3748	SAN CRISTOBAL	04	MONTEBELLO	CL 24A S 2 61
5540	CT-3748	SAN CRISTOBAL	04	MONTEBELLO	CL 24A S 2 55
5541	CT-3748	SAN CRISTOBAL	04	GRANADA SUR	CL 24A S 2 64
5542	CT-3748	SAN CRISTOBAL	04	GRANADA SUR	CL 24A S 2 62
5543	CT-3748	SAN CRISTOBAL	04	GRANADA SUR	CL 24A S 2 40

ANEXO 2 ZONAS DE ALTO RIESGO NO MITIGABLE

ID	DOCUMENTO	LocNombre	LocCodigo	BARRIO	DIRECCION
5544	CT-3748	SAN CRISTOBAL	04	GRANADA SUR	CL 24A S 2 34
5545	CT-2674	SAN CRISTOBAL	04	RAMAJAL	CL 30A SUR 13 56 ESTE
5546	CT-2675	SAN CRISTOBAL	04	LOS ARRAYANES BARRIO SANTA INES	TV 3A BIS A ESTE 28 28 SUR
5547	CT-3148	USME	05	YOMASITA	KR 7C BIS ESTE 81 34 SUR
5548	CT-3148	USME	05	YOMASITA	KR 7C ESTE 81 14 SUR
5549	CT-3148	USME	05	YOMASITA	KR 7C ESTE 81 06 SUR
5550	CT-3148	USME	05	LA_COMPOSTELA_II	KR 7C ESTE 81 02 SUR
5551	DI-774	USME	05	BARRIO SANTA LIBRADA SECTOR SAN BERNARDO	CL 74B SUR 1G 32 ESTE
5552	CT-2693	USME	05	BARRIO SAN JUAN II Y III SECTOR	DG 71D SUR 1B 57 ESTE
5553	DI-5161	USAQUEN	01	CERROS DEL NORTE	KR 3 160C 21
5554	DI-5161	USAQUEN	01	CERROS DEL NORTE	CL 160D 1C 54
5555	DI-5161	USAQUEN	01	CERROS DEL NORTE	KR 1C 160D 21
5556	DI-5161	USAQUEN	01	CERROS DEL NORTE	KR 1C 160D 49
5557	CR-11518	CIUDAD BOLIVAR	19	SANTO DOMINGO	CL 68A SUR 75L 10
5558	CT-5824	USME	05	SAN JUAN DE USME IV SECTOR	KR 1 B BIS ESTE 70 C - 05 SUR
5559	CT-4818	CIUDAD BOLIVAR	19	LA SUREÑA	CL 82A BIS SUR 46A 30
5560	DI-4831	CIUDAD BOLIVAR	19	SAN JOSE DE LOS SAUCES	KR 30 70 50 SUR
5561	CT-5002	SAN CRISTOBAL	04	EL TRINGULO EL MANANTIAL	KR 17C ESTE NO. 17C-20 SUR MJ 1
5562	CT-2748	SAN CRISTOBAL	04	EL QUINDIO II ALCALDIA MENOR: SAN CRISTOBAL	CL 46B SUR 14 64 ESTE IN 4
5563	CT-2748	SAN CRISTOBAL	04	EL QUINDIO II ALCALDIA MENOR: SAN CRISTOBAL	CL 46B SUR 14 64 ESTE IN 3
5564	CT-2748	SAN CRISTOBAL	04	EL QUINDIO II ALCALDIA MENOR: SAN CRISTOBAL	CL 46B SUR 14 64 ESTE IN 2
5565	CT-3778	SAN CRISTOBAL	04	EL QUINDIO II ALCALDIA MENOR: SAN CRISTOBAL	CL 46B SUR 14 64 ESTE IN 1
5566	CT-3778	SAN CRISTOBAL	04	EL QUINDIO II ALCALDIA MENOR: SAN CRISTOBAL	CL 46B SUR 14 64 ESTE IN 10
5567	CT-2748	SAN CRISTOBAL	04	EL QUINDIO II ALCALDIA MENOR: SAN CRISTOBAL	KR 16A ESTE 46A 25 SUR IN 7
5568	CT-2748	SAN CRISTOBAL	04	EL QUINDIO II ALCALDIA MENOR: SAN CRISTOBAL	KR 16A ESTE 46A 25 SUR IN 6
5569	CT-2748	SAN CRISTOBAL	04	EL QUINDIO II ALCALDIA MENOR: SAN CRISTOBAL	KR 16A ESTE 46A 25 SUR IN 5
5570	CT-2748	SAN CRISTOBAL	04	EL QUINDIO II ALCALDIA MENOR: SAN CRISTOBAL	KR 16A ESTE 46A 25 SUR IN 4
5571	CT-2748	SAN CRISTOBAL	04	EL QUINDIO II ALCALDIA MENOR: SAN CRISTOBAL	KR 16A ESTE 46A 25 SUR IN 3
5572	CT-2748	SAN CRISTOBAL	04	EL QUINDIO II ALCALDIA MENOR: SAN CRISTOBAL	KR 16A ESTE 46A 25 SUR IN 2
5573	CT-3238	CIUDAD BOLIVAR	19	MARANDU	KR 18T 69B 40 SUR
5574	CT-3238	CIUDAD BOLIVAR	19	MARANDU	KR 18T 69B 18 SUR
5575	CT-3758	CIUDAD BOLIVAR	19	MARANDU	CL 69B BIS SUR 18T 02
5576	CT-3239	CIUDAD BOLIVAR	19	MIRADOR (NUTIVARA)	CL 70N SUR 18N 45
5577	CT-4315	SAN CRISTOBAL	04	LOS LAURELES SUR ORIENTAL I SEC.	KR 20A BIS ESTE 9A 12 SUR
5578	CT-4315	SAN CRISTOBAL	04	LOS LAURELES SUR ORIENTAL I SEC.	KR 20B ESTE 9A 18 SUR
5579	CT-4315	SAN CRISTOBAL	04	LOS LAURELES SUR ORIENTAL I SEC.	KR 20B ESTE 9A 24 SUR
5580	CT-5231	SAN CRISTOBAL	04	LOS LAURELES SUR ORIENTAL I SEC.	KR 20B ESTE 9A 61 SUR
5581	2008-4-10691	SAN CRISTOBAL	04	LOS LAURELES SUR ORIENTAL I SEC.	CL 9 SUR 19C 23 ESTE
5582	DI-2732	SAN CRISTOBAL	04	SAN CRISTOBAL ALTO	KR 11D ESTE 13 68 SUR INT 8
5583	DI-2890	SAN CRISTOBAL	04	QUINDIO	KR 17 ESTE 46H 40 S
5584	DI-2890	SAN CRISTOBAL	04	QUINDIO	KR 17 ESTE 46H 40 SUR IN 2
5585	CT-4801	SAN CRISTOBAL	04	MORALVA	CL 42C SUR 16B 18 ESTE
5586	DI-3421	RAFAEL URIBE URIBE	18	URBANIZACION LAS COLINAS	KR 15 32A 54 SUR
5587	CT-5181	RAFAEL URIBE URIBE	18	NUEVA PENSILVANIA 2	TV 5L 44 09 SUR IN 1
5588	DI-3641	RAFAEL URIBE URIBE	18	BARRIO EL MIRADOR SUR 1 Y 2	TV 5F BIS A 44A 21 SUR
5589	DI-3621	CIUDAD BOLIVAR	19	BARRIO EL DIVINO NIÑO	KR 15D 77 40 SUR
5590	DI-3158	CIUDAD BOLIVAR	19	TRES REYES-SEGUNDO SECTOR	KR 77A 61C 38 SUR
5591	DI-3759	CIUDAD BOLIVAR	19	VILLAS EL DIAMANTE	CL 69Q BIS SUR 18P 27
5592	CT-4488	CHAPINERO	02	SAN LUIS ALTOS DEL CABO RURAL II	KR 3 ESTE 100A 10
5593	DI-3650	SAN CRISTOBAL	04	EL TRINGULO EL MANANTIAL	KR 17B ESTE 21 39 SUR
5594	DI-6055	CIUDAD BOLIVAR	19	CORDILLERA SUR	CL 77A SUR 21 85
5595	DI-6055	CIUDAD BOLIVAR	19	CORDILLERA SUR	CL 78A SUR 20 34
5596	DI-6055	CIUDAD BOLIVAR	19	CORDILLERA SUR	CL 78A SUR 20 04
5597	DI-6055	CIUDAD BOLIVAR	19	TIERRA LINDA	CL 76 BIS SUR 20 62
5598	DI-6055	CIUDAD BOLIVAR	19	TIERRA LINDA	CL 76 BIS SUR 20 56
5599	DI-6055	CIUDAD BOLIVAR	19	TIERRA LINDA	CL 76 BIS SUR 20 38
5600	DI-6055	CIUDAD BOLIVAR	19	TIERRA LINDA	CL 76 BIS SUR 20 12
5601	DI-6055	CIUDAD BOLIVAR	19	TIERRA LINDA	KR 20 76 11 SUR
5602	DI-6055	CIUDAD BOLIVAR	19	LOS ALPES	CL 75 BIS SUR 20 73
5603	DI-4715	CIUDAD BOLIVAR	19	EL TESORO	CL 76 A SUR 18 G - 59
5604	DI-4715	CIUDAD BOLIVAR	19	EL TESORO	CL 76 A SUR # 18 G - 55
5605	CR-9750	CIUDAD BOLIVAR	19	SANTO DOMINGO	CL 69 SUR # 75 H - 41
5606	DI-4520	USAQUEN	01	SORATAMA	CL 166 BIS 5A 03
5607	CT-5632	CIUDAD BOLIVAR	19	VILLAS EL DIAMANTE	CL 69 U SUR # 19 D - 05
5608	DI-4711	SAN CRISTOBAL	04	EL TRINGULO EL MANANTIAL	CR 17 D ESTE # 21 - 60 SUR
5609	DI-4522	CIUDAD BOLIVAR	19	BELLA FLOR SUR	CARRERA 25A #73A - 02 SUR
5610	DI-2530	SAN CRISTOBAL	04	EL FUTURO ALCALDIA MENOR SAN CRISTOBAL	CR 12 A ESTE # 36 18 SUR IN 1
5611	DI-1960	RAFAEL URIBE URIBE	18	SOCORRO LA INDUSTRIA	CR 14 B # 49 C - 35 SUR
5612	DI-1960	RAFAEL URIBE URIBE	18	SOCORRO LA INDUSTRIA	CR 14 B # 49 F - 25 SUR
5613	DI-2442	SAN CRISTOBAL	04	VILLABEL	CL 52 BIS SUR # 4 - 12 ESTE
5614	DI-2565	CIUDAD BOLIVAR	19	BELLA FLOR SUR	Sin Especificar
5615	DI-3014	RAFAEL URIBE URIBE	18	GRANJAS DE SAN PABLO	CL 40 SUR # 16 -10 IN 5

ANEXO 2 ZONAS DE ALTO RIESGO NO MITIGABLE

ID	DOCUMENTO	LocNombre	LocCodigo	BARRIO	DIRECCION
5616	DI-3014	RAFAEL URIBE URIBE	18	GRANJAS DE SAN PABLO	DG 37 A SUR 16 - 28 MJ 1
5617	CT-4472	CIUDAD BOLIVAR	19	BUENOS AIRES II	TV 18 BIS # 78 C - 69 SUR
5618	CT-3741	CIUDAD BOLIVAR	19	LA SUREÑA	CR 43 # 74 A - 19 SUR
5619	DI-2596	CIUDAD BOLIVAR	19	SAN JOSE DE LOS SAUCES	KR 25 71 28 SUR
5620	DI-4235	CIUDAD BOLIVAR	19	BRISAS DEL VOLADOR	CL 73 SUR # 23 B - 06
5621	DI-4683	SAN CRISTOBAL	04	BELLO HORIZONTE III SECTOR	CL 32 C SUR # 3 - 05 ESTE
5622	DI-4581	SAN CRISTOBAL	04	GRANADA SUR	TV 2 A # 26 - 37 SUR
5623	DI-4581	SAN CRISTOBAL	04	GRANADA SUR	TV 2 A # 26 - 37 SUR AP 101
5624	DI-4581	SAN CRISTOBAL	04	GRANADA SUR	TV 2 A # 26 - 35 SUR AP 301
5625	DI-4581	SAN CRISTOBAL	04	GRANADA SUR	TV 2 A # 26 - 37 SUR AP 202
5626	DI-4581	SAN CRISTOBAL	04	GRANADA SUR	TV 2 A # 26 - 37 SUR AP 203
5627	DI-4581	SAN CRISTOBAL	04	GRANADA SUR	TV 2 A # 26 - 35 SUR AP 302
5628	DI-4581	SAN CRISTOBAL	04	GRANADA SUR	TV 2 A # 26 - 35 SUR AP 303
5629	DI-4581	SAN CRISTOBAL	04	GRANADA SUR	TV 2 A # 26 - 35 SUR AP 401
5630	DI-4581	SAN CRISTOBAL	04	GRANADA SUR	TV 2 A # 26 - 35 SUR AP 402
5631	DI-4745	CIUDAD BOLIVAR	19	BARRIO LOS III REYES PRIMERA ETAPA	CR 76 C # 62 H - 62 SUR
5632	DI-4745	CIUDAD BOLIVAR	19	BARRIO LOS III REYES PRIMERA ETAPA	KR 76 C 62H - 74 SUR
5633	DI-4745	CIUDAD BOLIVAR	19	BARRIO LOS III REYES PRIMERA ETAPA	CR 76 C # 62 H - 68 SUR
5634	DI-4745	CIUDAD BOLIVAR	19	EL MIRADOR DE LA ESTANCIA	TV 76 A 62 H - 66 SUR
5635	DI-4745	CIUDAD BOLIVAR	19	LOS TRES REYES I	TV 76 A BIS # 62 H - 58 SUR
5636	DI-4727	USAQUEN	01	EL_CODITO	CL 181 BIS # 2 - 28
5637	CT-5880	CIUDAD BOLIVAR	19	SANTA VIVIANA-SECT.VTA.HERMOSA	CR 74 # 69 F - 28 SUR
5638	DI-4098	RAFAEL URIBE URIBE	18	CERROS DE ORIENTE	TV 5 A # 48 M - 50 SUR PREDIO 7
5639	CT-3121	SAN CRISTOBAL	04	TRIANGULO ALTO	CARRETERA DE ORIENTE # 14 - 24 SUR IN 3
5640	CT-3748	SAN CRISTOBAL	04	MONTEBELLO	TV 2 A # 24 A - 20 SUR
5641	DI-2343	SAN CRISTOBAL	04	GRANADA SUR	CL 24 A SUR # 2 - 06
5642	DI-2343	SAN CRISTOBAL	04	GRANADA SUR	CL 24 A SUR # 2 - 12
5643	DI-2370	SAN CRISTOBAL	04	MONTEBELLO	CL 25 SUR # 2 - 54
5644	CT-2668	SAN CRISTOBAL	04	BARRIO CANADA (ASD) SECTOR LA GUIRA II SEC	CR 2 ESTE # 46 - 20 SUR
5645	DI-5013	CIUDAD BOLIVAR	19	EL TESORO	CL 76 A SUR # 18 G - 49
5646	DI-5013	CIUDAD BOLIVAR	19	EL TESORO	CL 76 A SUR # 18 G - 43/45
5647	DI-4715	CIUDAD BOLIVAR	19	EL TESORO	KR 18 G BIS 76 A - 11 SUR
5648	DI-5013	CIUDAD BOLIVAR	19	EL TESORO	CR 18 G BIS # 76 A - 13 SUR
5649	DI-4715	CIUDAD BOLIVAR	19	EL TESORO	KR 18G BIS 76A - 25/27 SUR
5650	DI-5013	CIUDAD BOLIVAR	19	EL TESORO	CR 18 G BIS # 76 A - 27 SUR IN 3
5651	DI-5013	CIUDAD BOLIVAR	19	EL TESORO	CR 18 G BIS # 77 - 03/05 SUR
5652	DI-4715	CIUDAD BOLIVAR	19	EL TESORO	KR 18 G BIS 77 - 11 SUR
5653	DI-5013	CIUDAD BOLIVAR	19	EL TESORO	CR 18 G BIS # 77 - 17 SUR
5654	DI-4715	CIUDAD BOLIVAR	19	EL TESORO	CR 18 G BIS # 77 - 29 SUR
5655	DI-4715	CIUDAD BOLIVAR	19	EL TESORO	CR 18 G BIS # 77 - 35 SUR
5656	DI-4715	CIUDAD BOLIVAR	19	EL TESORO	CR 18 G BIS # 77 - 41 SUR
5657	DI-4715	CIUDAD BOLIVAR	19	EL TESORO	CR 18 G BIS # 77 - 47 SUR
5658	CT-5880	CIUDAD BOLIVAR	19	SIERRA MORENA	CR 73 P # 69 F - 59 SUR
5659	DI-4771	SAN CRISTOBAL	04	RAMAJAL	TV 6 ESTE # 30 - 15 SUR IN 2
5660	CT-3238	CIUDAD BOLIVAR	19	MARANDU	CL 69 B BIS SUR 18 U - 51
5661	DI-4580	CIUDAD BOLIVAR	19	SIERRA MORENA	TV 59 # 68 H - 58 SUR
5662	DI-4580	CIUDAD BOLIVAR	19	SIERRA MORENA	TV 59 # 68 H - 64 SUR
5663	DI-4580	CIUDAD BOLIVAR	19	SIERRA MORENA	TV 59 # 68 H - 70 SUR
5664	DI-4580	CIUDAD BOLIVAR	19	SIERRA MORENA	TV 59 # 68 H - 72 SUR
5665	DI-4580	CIUDAD BOLIVAR	19	SIERRA MORENA	TV 59 # 68 H - 82 SUR
5666	DI-4580	CIUDAD BOLIVAR	19	SIERRA MORENA	TV 59 # 68 H - 88 SUR
5667	DI-4580	CIUDAD BOLIVAR	19	SIERRA MORENA	TV 59 # 68 H - 94 SUR
5668	CT-58880	CIUDAD BOLIVAR	19	SANTA VIVIANA-SECT.VTA.HERMOSA	CR 73 P # 69 B - 61 SUR
5669	CT-5880	CIUDAD BOLIVAR	19	SANTA VIVIANA-SECT.VTA.HERMOSA	CL 69 B SUR # 73 P - 05
5670	CT-5880	CIUDAD BOLIVAR	19	SANTA VIVIANA-SECT.VTA.HERMOSA	CR 73 P # 69 B - 25 SUR
5671	CT-5880	CIUDAD BOLIVAR	19	SANTA VIVIANA-SECT.VTA.HERMOSA	CR 73 P # 69 B - 31 SUR
5672	CT-5880	CIUDAD BOLIVAR	19	SANTA VIVIANA-SECT.VTA.HERMOSA	CR 73 P # 69 B - 37 SUR
5673	CT-5880	CIUDAD BOLIVAR	19	SANTA VIVIANA-SECT.VTA.HERMOSA	CR 74 P # 69 B - 43 SUR
5674	CT-5880	CIUDAD BOLIVAR	19	SANTA VIVIANA-SECT.VTA.HERMOSA	CR 74 P # 69 B - 49 SUR
5675	CT-5880	CIUDAD BOLIVAR	19	SANTA VIVIANA-SECT.VTA.HERMOSA	CR 74 P # 69 B - 55 SUR
5676	CT-5880	CIUDAD BOLIVAR	19	SIERRA MORENA	CR 73 P # 69 F - 92 SUR
5677	CT-5880	CIUDAD BOLIVAR	19	SIERRA MORENA	CR 73 P # 69 F - 88 SUR
5678	CT-5880	CIUDAD BOLIVAR	19	SIERRA MORENA	CR 73 N # 69 F - 89 SUR
5679	CT-5880	CIUDAD BOLIVAR	19	SIERRA MORENA	CR 73 N # 69 F - 91 SUR
5680	CT-5880	CIUDAD BOLIVAR	19	SIERRA MORENA	DG 75 A SUR # 74 - 05
5681	CT-5880	CIUDAD BOLIVAR	19	SIERRA MORENA	DG 75 A SUR # 73 P - 01
5682	CT-5880	CIUDAD BOLIVAR	19	SIERRA MORENA	DG 75 B SUR # 74 - 08
5683	CT-5880	CIUDAD BOLIVAR	19	SIERRA MORENA	DG 75 B SUR # 74 - 10/14
5684	CT-5880	CIUDAD BOLIVAR	19	SIERRA MORENA	DG 75 B SUR # 74 - 16
5685	CT-5880	CIUDAD BOLIVAR	19	SIERRA MORENA	DG 75 B SUR # 74 - 20
5686	CT-5880	CIUDAD BOLIVAR	19	SIERRA MORENA	DG 75 B SUR 74 - 26
5687	CT-5880	CIUDAD BOLIVAR	19	SIERRA MORENA	DG 75 B SUR # 74 - 28

ANEXO 2 ZONAS DE ALTO RIESGO NO MITIGABLE

ID	DOCUMENTO	LocNombre	LocCodigo	BARRIO	DIRECCION
5688	CT-5880	CIUDAD BOLIVAR	19	SIERRA MORENA	DG 75 B SUR # 74 - 34
5689	CT-5880	CIUDAD BOLIVAR	19	SIERRA MORENA	DG 75 B SUR # 74 - 38
5690	CT-5880	CIUDAD BOLIVAR	19	SIERRA MORENA	DG 75 B SUR # 74 - 42
5691	CT-5880	CIUDAD BOLIVAR	19	SIERRA MORENA	Sin Especificar
5692	CT-5880	CIUDAD BOLIVAR	19	SIERRA MORENA	Sin Especificar
5693	CT-5316	USAQUEN	01	MIRADOR DEL NORTE	CL 186 A # 2 - 29
5694	CT-5316	USAQUEN	01	MIRADOR DEL NORTE	CR 2 ESTE # 185 A - 17
5695	CT-5316	USAQUEN	01	MIRADOR DEL NORTE	CR 2 ESTE # 185 A - 03
5696	CT-5880	CIUDAD BOLIVAR	19	SANTA VIVIANA-SECT.VTA.HERMOSA	CR 74 # 69 F - 24 SUR
5697	CT-5880	CIUDAD BOLIVAR	19	SANTA VIVIANA-SECT.VTA.HERMOSA	CR 74 # 69 F - 20 SUR
5698	CT-5880	CIUDAD BOLIVAR	19	SANTA VIVIANA-SECT.VTA.HERMOSA	CR 74 # 69 F - 16 SUR
5699	CT-5880	CIUDAD BOLIVAR	19	SANTA VIVIANA-SECT.VTA.HERMOSA	CR 74 # 69 F - 12 SUR
5700	CT-5880	CIUDAD BOLIVAR	19	SIERRA MORENA	CR 73 P # 69 F - 63 SUR
5701	CT-5880	CIUDAD BOLIVAR	19	SIERRA MORENA	CR 73 P # 69 F - 67 SUR
5702	CT-5880	CIUDAD BOLIVAR	19	SIERRA MORENA	CR 73 P # 69 F - 71 SUR
5703	CT-5880	CIUDAD BOLIVAR	19	SIERRA MORENA	CR 73 P # 69 F - 75 SUR
5704	CT-5880	CIUDAD BOLIVAR	19	SIERRA MORENA	DG 75 A SUR # 73 P - 14
5705	CT-5880	CIUDAD BOLIVAR	19	SIERRA MORENA	DG 75 A SUR # 73 P - 22
5706	CT-5880	CIUDAD BOLIVAR	19	SIERRA MORENA	DG 75 A SUR # 73 P - 28
5707	DI-4827	USAQUEN	01	MIRADOR DEL NORTE	CR 2 ESTE # 185 A - 25
5708	DI-4748	SAN CRISTOBAL	04	EL TRINGULO EL MANANTIAL	KR 16 ESTE 26 - 26 SUR
5709	DI-4748	SAN CRISTOBAL	04	EL TRINGULO EL MANANTIAL	KR 16 ESTE 26 - 30 SUR
5710	DI-4748	SAN CRISTOBAL	04	EL TRINGULO EL MANANTIAL	CR 16 ESTE # 25 - 84 SUR MJ 1
5711	DI-4827	USAQUEN	01	MIRADOR DEL NORTE	CR 1 A ESTE # 184 - 16
5712	DI-4827	USAQUEN	01	MIRADOR DEL NORTE	CR 1 A ESTE # 184 - 20
5713	DI-4827	USAQUEN	01	MIRADOR DEL NORTE	CR 1 ESTE # 184 - 28
5714	DI-4827	USAQUEN	01	MIRADOR DEL NORTE	CR 1 ESTE # 184 - 28
5715	DI-4827	USAQUEN	01	MIRADOR DEL NORTE	CR 1 ESTE # 184 - 28
5716	DI-4827	USAQUEN	01	MIRADOR DEL NORTE	CR 1 ESTE # 184 - 28
5717	DI-4827	USAQUEN	01	MIRADOR DEL NORTE	CR 1 ESTE # 184 - 28
5718	DI-3566	RAFAEL URIBE URIBE	18	GRANJAS DE SAN PABLO	CALLE 40 SUR # 16 - 15 SUR
5719	DI-3566	RAFAEL URIBE URIBE	18	GRANJAS DE SAN PABLO	CL 40 SUR 16 35
5720	DI-3566	RAFAEL URIBE URIBE	18	GRANJAS DE SAN PABLO	CALLE 40 # 16 - 33 SUR
5721	DI-3566	RAFAEL URIBE URIBE	18	GRANJAS DE SAN PABLO	CALLE 40 # 16-27 SUR
5722	DI-3566	RAFAEL URIBE URIBE	18	GRANJAS DE SAN PABLO	CL 40 16 25 S
5723	DI-3566	RAFAEL URIBE URIBE	18	GRANJAS DE SAN PABLO	CL40 16 21 S
5724	DI-3566	RAFAEL URIBE URIBE	18	GRANJAS DE SAN PABLO	CL 40 16 17 S
5725	DI-4880	RAFAEL URIBE URIBE	18	MARCO FIDEL SUAREZ RELOTEO	DG 49 A SUR 16 A 33
5726	DI-4880	RAFAEL URIBE URIBE	18	MARCO FIDEL SUAREZ RELOTEO	DG 49 A SUR 16 A - 39
5727	DI-4880	RAFAEL URIBE URIBE	18	MARCO FIDEL SUAREZ RELOTEO	DG 49 A SUR 16 A 45
5728	DI-4880	RAFAEL URIBE URIBE	18	MARCO FIDEL SUAREZ RELOTEO	DG 49 A SUR 16 A 55
5729	DI-4880	RAFAEL URIBE URIBE	18	MARCO FIDEL SUAREZ RELOTEO	DG 49 D SUR 16 A 94
5730	DI-4880	RAFAEL URIBE URIBE	18	MARCO FIDEL SUAREZ RELOTEO	DG 49 B SUR 16 B 37
5731	DI-4880	RAFAEL URIBE URIBE	18	MARCO FIDEL SUAREZ RELOTEO	DG 49 D SUR 16 A 38
5732	DI-4880	RAFAEL URIBE URIBE	18	MARCO FIDEL SUAREZ RELOTEO	DG 49 D SUR 16 A 42
5733	DI-4880	RAFAEL URIBE URIBE	18	MARCO FIDEL SUAREZ RELOTEO	DG 49 D SUR 16 A 80
5734	DI-4880	RAFAEL URIBE URIBE	18	MARCO FIDEL SUAREZ RELOTEO	DG 49 D SUR 16 A 84
5735	DI-4880	RAFAEL URIBE URIBE	18	MARCO FIDEL SUAREZ RELOTEO	DG 49 D SUR 16 A 74
5736	DI-4880	RAFAEL URIBE URIBE	18	MARCO FIDEL SUAREZ RELOTEO	DG 49 D SUR 16 A 70
5737	DI-4880	RAFAEL URIBE URIBE	18	MARCO FIDEL SUAREZ RELOTEO	DG 49 D SUR 16 A 34
5738	DI-4880	RAFAEL URIBE URIBE	18	MARCO FIDEL SUAREZ RELOTEO	DG 49 D SUR 16 A 56
5739	DI-4880	RAFAEL URIBE URIBE	18	MARCO FIDEL SUAREZ RELOTEO	DG 49 D SUR 16 A 30
5740	DI-4880	RAFAEL URIBE URIBE	18	MARCO FIDEL SUAREZ RELOTEO	DG 49 D SUR 16 A 52
5741	DI-4880	RAFAEL URIBE URIBE	18	MARCO FIDEL SUAREZ RELOTEO	DG 49 D SUR 16 A 46
5742	DI-4880	RAFAEL URIBE URIBE	18	MARCO FIDEL SUAREZ RELOTEO	DG 49 D SUR 16 A 88
5743	DI-4880	RAFAEL URIBE URIBE	18	BARRIO EL SOCORRO III SECTOR	DG 49 D SUR 16 C 06
5744	DI-4880	RAFAEL URIBE URIBE	18	BARRIO EL SOCORRO III SECTOR	DG 49 D SUR 16 A - 66
5745	CT-3900	CIUDAD BOLIVAR	19	EL MIRADOR DE LA ESTANCIA	CL 62 G # SUR 75L 22
5746	DI-3426	CIUDAD BOLIVAR	19	SANTA VIVIANA	KR 75A 75H 47 SUR
5747	CT-3900	CIUDAD BOLIVAR	19	EL MIRADOR DE LA ESTANCIA	KR 75L BIS 62H 08 SUR
5748	CT-3903	CIUDAD BOLIVAR	19	SANTA VIVIANA	TRANSVERSAL 75F # 75C - 79 SUR
5749	CT-3929	CIUDAD BOLIVAR	19	LA SUREÑA	DG 67 B SUR 73 J 20
5750	DI-2864	CIUDAD BOLIVAR	19	EL MIRADOR DE LA ESTANCIA	CALLE 62G SUR # 75K
5751	DI-4827	USAQUEN	01	MIRADOR DEL NORTE	CR 1 A ESTE # 184 - 32
5752	DI-4827	USAQUEN	01	MIRADOR DEL NORTE	CR 1 A ESTE # 185 - 08
5753	DI-4827	USAQUEN	01	MIRADOR DEL NORTE	CR 1 A ESTE # 185 - 14
5754	DI-4827	USAQUEN	01	MIRADOR DEL NORTE	CR 1 A ESTE # 185 - 14
5755	DI-4827	USAQUEN	01	MIRADOR DEL NORTE	CR 1 A ESTE # 185 - 14
5756	DI-4827	USAQUEN	01	MIRADOR DEL NORTE	CR 1 A ESTE # 185 - 14
5757	CT-3744	CIUDAD BOLIVAR	19	LA SUREÑA	CL 68 G BIS SUR 49 D -43
5758	DI-4827	USAQUEN	01	MIRADOR DEL NORTE	CL 183 # 1 A - ESTE
5759	DI-4827	USAQUEN	01	MIRADOR DEL NORTE	CL 183 # 1 A - ESTE

ANEXO 2 ZONAS DE ALTO RIESGO NO MITIGABLE

ID	DOCUMENTO	LocNombre	LocCodigo	BARRIO	DIRECCION
5760	DI-4827	USAQUEN	01	MIRADOR DEL NORTE	CL 183 # 1 A - ESTE
5761	DI-4827	USAQUEN	01	MIRADOR DEL NORTE	CL 183 # 1 A - ESTE
5762	DI-4827	USAQUEN	01	MIRADOR DEL NORTE	CL 183 # 1 A - ESTE
5763	DI-4827	USAQUEN	01	MIRADOR DEL NORTE	CR 1 A ESTE # 185 - 22
5764	DI-4827	USAQUEN	01	MIRADOR DEL NORTE	CR 1 A ESTE # 185 - 30
5765	DI-4827	USAQUEN	01	MIRADOR DEL NORTE	CR 1 A ESTE # 185 - 36
5766	DI-4827	USAQUEN	01	MIRADOR DEL NORTE	CR 1 A ESTE # 185 - 42
5767	DI-4827	USAQUEN	01	MIRADOR DEL NORTE	CR 1 A ESTE # 185 - 46
5768	DI-4827	USAQUEN	01	MIRADOR DEL NORTE	CR 1 A ESTE # 185 - 46
5769	DI-4827	USAQUEN	01	MIRADOR DEL NORTE	CR 1 A ESTE # 185 - 50
5770	DI-4827	USAQUEN	01	MIRADOR DEL NORTE	CR 1 A ESTE # 185 - 54
5771	DI-4827	USAQUEN	01	MIRADOR DEL NORTE	CR 1 A ESTE # 185 - 60
5772	DI-4827	USAQUEN	01	MIRADOR DEL NORTE	Sin Especificar
5773	DI-4827	USAQUEN	01	MIRADOR DEL NORTE	CR 1 A ESTE # 185 A - 10
5774	DI-4827	USAQUEN	01	MIRADOR DEL NORTE	CR 1 A ESTE # 185 A - 16
5775	DI-4827	USAQUEN	01	MIRADOR DEL NORTE	CR 1 A ESTE # 185 A - 16
5776	DI-4827	USAQUEN	01	MIRADOR DEL NORTE	CR 1 A ESTE # 185 A - 30
5777	DI-4949	SAN CRISTOBAL	04	URBANIZACION SAN MARTIN	CARRERA 2K # 40 - 25 SUR
5778	DI-4779	SAN CRISTOBAL	04	TRIANGULO ALTO	CR 16 A ESTE # 20 - 21 SUR
5779	DI-4779	SAN CRISTOBAL	04	TRIANGULO ALTO	CR 16 C ESTE # 21 - 68 SUR
5780	DI-4779	SAN CRISTOBAL	04	TRIANGULO ALTO	KR 16C ESTE # 21 - 64 SUR
5781	DI-4831	CIUDAD BOLIVAR	19	BRISAS DEL VOLADOR	KR 26 70 F - 02 SUR
5782	CT-2749	RAFAEL URIBE URIBE	18	CERROS DE ORIENTE	CL 48Q SUR 2D 50
5783	CT-2749	RAFAEL URIBE URIBE	18	CERROS DE ORIENTE	Sin Especificar
5784	CT-3849	RAFAEL URIBE URIBE	18	CERROS DE ORIENTE	CL 48Q SUR 2D 50
5785	CT-2749	RAFAEL URIBE URIBE	18	CERROS DE ORIENTE	CL 48Q SUR 2D 50
5786	CT-2749	RAFAEL URIBE URIBE	18	CERROS DE ORIENTE	CL 48Q SUR 2D 50
5787	CT-3849	RAFAEL URIBE URIBE	18	CERROS DE ORIENTE	CL 48Q SUR 2D 50
5788	CT-2749	RAFAEL URIBE URIBE	18	CERROS DE ORIENTE	CL 48Q SUR 2D 50
5789	CT-2749	RAFAEL URIBE URIBE	18	CERROS DE ORIENTE	CL 48Q SUR 2D 50
5790	CT-2749	RAFAEL URIBE URIBE	18	CERROS DE ORIENTE	CL 48Q SUR 2D 50
5791	DI-806	RAFAEL URIBE URIBE	18	CERROS DE ORIENTE	CL 48Q SUR 2D 50
5792	CT-2749	RAFAEL URIBE URIBE	18	CERROS DE ORIENTE	CL 48Q SUR 2D 50
5793	CT-3849	RAFAEL URIBE URIBE	18	CERROS DE ORIENTE	CL 48Q SUR 2D 50
5794	CT-2749	RAFAEL URIBE URIBE	18	CERROS DE ORIENTE	CL 48Q SUR 2D 50
5795	CT-2650	CHAPINERO	02	VILLA DEL CERRO	KR 5A E 45D 16
5796	DI-775	CHAPINERO	02	VILLA DEL CERRO	CARRERA 7 ESTE # 47 - 40
5797	DI-775	CHAPINERO	02	VILLA DEL CERRO	KR 5A E 45D 16
5798	CT-3113	CHAPINERO	02	VILLA DEL CERRO	KR 5A E 45D 16
5799	DI-775	CHAPINERO	02	VILLA DEL CERRO	KR 5A E 45D 16
5800	DI-775	CHAPINERO	02	VILLA DEL CERRO	KR 5A E 45D 16
5801	CT-2650	CHAPINERO	02	VILLA DEL CERRO	CARRERA 7 ESTE # 46-34
5802	CT-2650	CHAPINERO	02	VILLA DEL CERRO	CALLE 46 # 5A - 72 ESTE
5803	CT-3750	USAQUEN	01	CERROS DEL NORTE	CALLE 160 # 8 A - 24
5804	CT-3750	USAQUEN	01	CERROS DEL NORTE	KR 1B 160A 18
5805	CT-3750	USAQUEN	01	CERROS DEL NORTE	KR 1B 160A 40
5806	CT-3750	USAQUEN	01	CERROS DEL NORTE	KR 1B 160A 40
5807	CT-3750	USAQUEN	01	CERROS DEL NORTE	KR 1B 160A 40
5808	CT-2667	SAN CRISTOBAL	04	LA SUREÑA	Sin Especificar
5809	CT-2667	SAN CRISTOBAL	04	LA SUREÑA	Sin Especificar
5810	CT-2667	SAN CRISTOBAL	04	LA SUREÑA	Sin Especificar
5811	CT-2667	SAN CRISTOBAL	04	LA SUREÑA	Sin Especificar
5812	CT-2667	SAN CRISTOBAL	04	LA SUREÑA	Sin Especificar
5813	CT-2667	SAN CRISTOBAL	04	LA SUREÑA	TRANSVERSAL 11 ESTE # 62 - 46 SUR
5814	CT-2667	SAN CRISTOBAL	04	LA SUREÑA	TRANSVERSAL 11 ESTE # 62 - 40 SUR
5815	CT-2667	SAN CRISTOBAL	04	LA SUREÑA	Sin Especificar
5816	CT-2718	CIUDAD BOLIVAR	19	VILLAS DEL PROGRESO	Sin Especificar
5817	CT-2718	CIUDAD BOLIVAR	19	VILLAS DEL PROGRESO	CALLE 72 SUR # 21 - 11
5818	CT-2718	CIUDAD BOLIVAR	19	VILLAS DEL PROGRESO	CALLE 72 SUR # 21 - 35
5819	CT-2718	CIUDAD BOLIVAR	19	VILLAS DEL PROGRESO	CALLE 72 SUR # 21 - 35
5820	CT-2718	CIUDAD BOLIVAR	19	VILLAS DEL PROGRESO	CALLE 72 SUR # 21 - 41
5821	CT-2718	CIUDAD BOLIVAR	19	VILLAS DEL PROGRESO	CALLE 72 SUR # 21 - 47
5822	CT-2718	CIUDAD BOLIVAR	19	VILLAS DEL PROGRESO	CALLE 72 SUR # 21 - 53
5823	CT-2718	CIUDAD BOLIVAR	19	VILLAS DEL PROGRESO	CALLE 72 SUR # 21 - 04
5824	CT-2718	CIUDAD BOLIVAR	19	VILLAS DEL PROGRESO	Sin Especificar
5825	CT-2718	CIUDAD BOLIVAR	19	VILLAS DEL PROGRESO	CALLE 72 SUR # 21 - 20
5826	CT-2718	CIUDAD BOLIVAR	19	BRISAS DEL VOLADOR	CALLE 72 SUR # 21 - 30
5827	CT-2718	CIUDAD BOLIVAR	19	BRISAS DEL VOLADOR	CALLE 72 SUR # 21 - 40
5828	CT-2718	CIUDAD BOLIVAR	19	BRISAS DEL VOLADOR	Sin Especificar
5829	CT-2718	CIUDAD BOLIVAR	19	BRISAS DEL VOLADOR	CALLE 72 SUR # 21 - 46
5830	CT-2718	CIUDAD BOLIVAR	19	BRISAS DEL VOLADOR	CALLE 70 SUR # 20 - 46
5831	CT-2718	CIUDAD BOLIVAR	19	BRISAS DEL VOLADOR	CALLE 72 SUR # 21 - 60

ANEXO 2 ZONAS DE ALTO RIESGO NO MITIGABLE

ID	DOCUMENTO	LocNombre	LocCodigo	BARRIO	DIRECCION
5832	CT-2718	CIUDAD BOLIVAR	19	BRISAS DEL VOLADOR	CALLE 70 SUR # 21 - 02
5833	CT-2718	CIUDAD BOLIVAR	19	VILLAS DEL PROGRESO	CARRERA 18Q Bis B # 69H - 09 SUR
5834	CT-2718	CIUDAD BOLIVAR	19	VILLAS DEL PROGRESO	Sin Especificar
5835	CT-2718	CIUDAD BOLIVAR	19	BRISAS DEL VOLADOR	CALLE 70 SUR # 21C - 07
5836	CT-2718	CIUDAD BOLIVAR	19	BRISAS DEL VOLADOR	CALLE 70 SUR # 20 - 56
5837	CT-2718	CIUDAD BOLIVAR	19	BRISAS DEL VOLADOR	Sin Especificar
5838	CT-2718	CIUDAD BOLIVAR	19	BRISAS DEL VOLADOR	Sin Especificar
5839	CT-2718	CIUDAD BOLIVAR	19	BRISAS DEL VOLADOR	Sin Especificar
5840	CT-2718	CIUDAD BOLIVAR	19	BRISAS DEL VOLADOR	CALLE 70 SUR # 20 - 63
5841	CT-2718	CIUDAD BOLIVAR	19	BRISAS DEL VOLADOR	CALLE 70 SUR # 19 - 52
5842	CT-2718	CIUDAD BOLIVAR	19	BRISAS DEL VOLADOR	Sin Especificar
5843	CT-2718	CIUDAD BOLIVAR	19	BRISAS DEL VOLADOR	CALLE 70 SUR # 20 - 40
5844	CT-2718	CIUDAD BOLIVAR	19	BRISAS DEL VOLADOR	Sin Especificar
5845	CT-2718	CIUDAD BOLIVAR	19	BRISAS DEL VOLADOR	Sin Especificar
5846	CT-2718	CIUDAD BOLIVAR	19	BRISAS DEL VOLADOR	Sin Especificar
5847	CT-2718	CIUDAD BOLIVAR	19	BRISAS DEL VOLADOR	Sin Especificar
5848	CT-2718	CIUDAD BOLIVAR	19	BRISAS DEL VOLADOR	CALLE 70 SUR # 21 - 33
5849	CT-2718	CIUDAD BOLIVAR	19	BRISAS DEL VOLADOR	Sin Especificar
5850	CT-2718	CIUDAD BOLIVAR	19	BRISAS DEL VOLADOR	Sin Especificar
5851	CT-3168	CIUDAD BOLIVAR	19	BRISAS DEL VOLADOR	Sin Especificar
5852	CT-2718	CIUDAD BOLIVAR	19	BRISAS DEL VOLADOR	CALLE 70 SUR # 20 - 42
5853	CT-3179	CIUDAD BOLIVAR	19	LA SUREÑA	CARRERA 18Q # 69 - 01/05 SUR
5854	CT-3179	CIUDAD BOLIVAR	19	LA SUREÑA	DIAGONAL 68B SUR # 18Q- 49
5855	CT-3179	CIUDAD BOLIVAR	19	LA SUREÑA	DIAGONAL 68 Bis SUR # 18Q - 47
5856	CT-3179	CIUDAD BOLIVAR	19	LA SUREÑA	DIAGONAL 68 Bis SUR # 18Q- 45
5857	1997-18-382	RAFAEL URIBE URIBE	18	LA SUREÑA	Sin Especificar
5858	CT-3763	SAN CRISTOBAL	04	RAMAJAL	TRANSVERSAL 12 ESTE # 29 - 37 SUR
5859	CT-3763	SAN CRISTOBAL	04	RAMAJAL	TRANSVERSAL 12 ESTE # 29 - 37 SUR
5860	CT-3763	SAN CRISTOBAL	04	RAMAJAL	TRANSVERSAL 12 ESTE # 29 - 58 SUR
5861	CT-3116	SUBA	11	VILLA ALCAZAR	KR 84 128F 06
5862	CT-3116	SUBA	11	VILLA ALCAZAR	CL 128F 83 92
5863	CT-3116	SUBA	11	VILLA ALCAZAR	CALLE 123 # 83 - 80
5864	DI-5060	CIUDAD BOLIVAR	19	BARRIO EL DIVINO NIÑO	CL 79 BIS A SUR 16 92
5865	DI-5017	CIUDAD BOLIVAR	19	LA SUREÑA	KR 18Q 66B 14 SUR
5866	DI-5041	CIUDAD BOLIVAR	19	ALTOS DE JALISCO	KR 18Q BIS 62A 56 SUR
5867	DI-5041	CIUDAD BOLIVAR	19	ALTOS DE JALISCO	CL 63 SUR 18P 54
5868	DI-5060	CIUDAD BOLIVAR	19	BARRIO EL DIVINO NIÑO	CL 79 SUR 16 91
5869	DI-5060	CIUDAD BOLIVAR	19	BARRIO EL DIVINO NIÑO	CL 79 SUR 16 87
5870	DI-4987	USME	05	LA SUREÑA	TV 4C ESTE 64 07 SUR INT 1
5871	DI-4987	USME	05	LA SUREÑA	TV 4C ESTE 64 07 SUR INT 1
5872	CT-5964	CIUDAD BOLIVAR	19	SIERRA MORENA	KR 74D 75B 74 SUR
5873	DI-5104	CIUDAD BOLIVAR	19	SAN JOAQUIN DEL VATICANO	KR 17D 81A 42 SUR
5874	DI-5146	CIUDAD BOLIVAR	19	LA SUREÑA	CL 83 SUR 42 16
5875	DI-5113	CIUDAD BOLIVAR	19	MARANDU	KR 18U 69B 70 SUR
5876	DI-5113	CIUDAD BOLIVAR	19	MARANDU	KR 18U 69B 66 SUR
5877	DI-5113	CIUDAD BOLIVAR	19	MARANDU	KR 18U 69B 62 SUR
5878	DI-5113	CIUDAD BOLIVAR	19	MARANDU	KR 18U 69 60 SUR
5879	DI-5113	CIUDAD BOLIVAR	19	MARANDU	KR 18U 69B 54 SUR
5880	DI-5113	CIUDAD BOLIVAR	19	MARANDU	KR 18U 69B 52 SUR
5881	DI-1855	CIUDAD BOLIVAR	19	LA SUREÑA	KR 18Q 66B 20 SUR
5882	DI-5238	SAN CRISTOBAL	04	BARRIO SAN ISIDRO SEGUNDO SECTOR	KR 7 BIS 38 87 SUR
5883	DI-5238	SAN CRISTOBAL	04	BARRIO SAN ISIDRO SEGUNDO SECTOR	KR 7 BIS 38 82 SUR
5884	DI-5238	SAN CRISTOBAL	04	BARRIO SAN ISIDRO SEGUNDO SECTOR	KR 7 38 63 SUR
5885	DI-5238	SAN CRISTOBAL	04	BARRIO SAN ISIDRO SEGUNDO SECTOR	KR 7 38 71 SUR
5886	DI-5238	SAN CRISTOBAL	04	LAS LOMAS	KR 7 38 87 SUR
5887	DI-5238	SAN CRISTOBAL	04	BARRIO SAN ISIDRO SEGUNDO SECTOR	KR 7 39 44 SUR
5888	DI-5238	SAN CRISTOBAL	04	BARRIO SAN ISIDRO SEGUNDO SECTOR	KR 7 39 44 SUR
5889	DI-5238	SAN CRISTOBAL	04	BARRIO SAN ISIDRO SEGUNDO SECTOR	KR 7 39 44 SUR
5890	DI-5238	SAN CRISTOBAL	04	BARRIO SAN ISIDRO SEGUNDO SECTOR	KR 7 39 52 SUR
5891	DI-5238	SAN CRISTOBAL	04	BARRIO SAN ISIDRO SEGUNDO SECTOR	KR 7 39 52 SUR
5892	DI-5311	USME	05	LA SUREÑA	DG 54B SUR 4D 10 ESTE
5893	DI-5311	USME	05	LA SUREÑA	DG 54B SUR 4D 22 ESTE
5894	CT-2693	USME	05	SAN JUAN	CL 71D SUR 1B 25 ESTE
5895	CT-3147	USME	05	SAN JUAN	CL 71D SUR 1B 03 ESTE
5896	CT-2693	USME	05	SAN JUAN	KR 1B BIS ESTE 71A 51 SUR
5897	CT-2728	RAFAEL URIBE URIBE	18	PLAYON LA PLAYITA III SECTOR	CL 49I SUR 11D 04
5898	CT-3848	RAFAEL URIBE URIBE	18	PLAYON LA PLAYITA III SECTOR	KR 11D 49H 27 SUR
5899	CT-2711	RAFAEL URIBE URIBE	18	EL PLAYON - PLAYITA	KR 11B 49H 37 SUR
5900	CT-3858	RAFAEL URIBE URIBE	18	EL PLAYON - PLAYITA	CL 49I SUR 11A 96
5901	CT-2711	RAFAEL URIBE URIBE	18	EL PLAYON - PLAYITA	KR 11B 49H 27 SUR
5902	CT-3848	RAFAEL URIBE URIBE	18	PLAYON LA PLAYITA III SECTOR	KR 11D 49H 21 SUR
5903	CT-3848	RAFAEL URIBE URIBE	18	PLAYON LA PLAYITA III SECTOR	KR 11D 49H 11 SUR

ANEXO 2 ZONAS DE ALTO RIESGO NO MITIGABLE

ID	DOCUMENTO	LocNombre	LocCodigo	BARRIO	DIRECCION
5904	CT-3848	RAFAEL URIBE URIBE	18	PLAYON LA PLAYITA III SECTOR	CL 49H SUR 11D 03
5905	CT-3858	RAFAEL URIBE URIBE	18	EL PLAYON - PLAYITA	CALLE 49 SUR # 11A - 83
5906	CT-2667	SAN CRISTOBAL	04	LA SUREÑA	CARRERA 11 ESTE # 64 - 09
5907	CT-2667	SAN CRISTOBAL	04	LA SUREÑA	Sin Especificar
5908	CT-2667	SAN CRISTOBAL	04	LA SUREÑA	CARRERA 10 # 62 - 19 ESTE SUR
5909	CT-2667	SAN CRISTOBAL	04	LA SUREÑA	CARRERA 10 ESTE # 62 - 07 SUR
5910	CT-2667	SAN CRISTOBAL	04	LA SUREÑA	Sin Especificar
5911	CT-2667	SAN CRISTOBAL	04	LA SUREÑA	Sin Especificar
5912	CT-2667	SAN CRISTOBAL	04	LA SUREÑA	Sin Especificar
5913	CT-2667	SAN CRISTOBAL	04	LA SUREÑA	Sin Especificar
5914	CT-2667	SAN CRISTOBAL	04	LA SUREÑA	Sin Especificar
5915	CT-2667	SAN CRISTOBAL	04	LA SUREÑA	Sin Especificar
5916	CT-2667	SAN CRISTOBAL	04	LA SUREÑA	Sin Especificar
5917	CT-2667	SAN CRISTOBAL	04	LA SUREÑA	Sin Especificar
5918	CT-2667	SAN CRISTOBAL	04	LA SUREÑA	CARRERA 9 # 62 - 10 SUR
5919	CT-2667	SAN CRISTOBAL	04	LA SUREÑA	CARRERA 9 ESTE # 60 - 30
5920	CT-2718	CIUDAD BOLIVAR	19	BRISAS DEL VOLADOR	CALLE 69 Bis SUR # 23 - 07
5921	CT-2718	CIUDAD BOLIVAR	19	BRISAS DEL VOLADOR	CALLE 69 Bis SUR # 23 - 48
5922	CT-3168	CIUDAD BOLIVAR	19	BRISAS DEL VOLADOR	CALLE 69C SUR # 23 - 36
5923	CT-3168	CIUDAD BOLIVAR	19	BRISAS DEL VOLADOR	CARRERA 20 # 72A - 29
5924	CT-3168	CIUDAD BOLIVAR	19	BRISAS DEL VOLADOR	Sin Especificar
5925	CT-3848	RAFAEL URIBE URIBE	18	LA SUREÑA	CALLE 48D # 11A - 09
5926	CT-3169	CIUDAD BOLIVAR	19	BUENOS AIRES II	CALLE 76B Bis # 17A - 00
5927	CT-2678	SAN CRISTOBAL	04	EL TRINGULO EL MANANTIAL	CALLE 17A SUR 14A - 67
5928	CT-2678	SAN CRISTOBAL	04	EL TRINGULO EL MANANTIAL	CALLE 17B SUR # 15 - 27 ESTE
5929	CT-3121	SAN CRISTOBAL	04	EL TRINGULO EL MANANTIAL	CARRERA 13 ESTE # 14 - 24
5930	CT-2680	SAN CRISTOBAL	04	EL TRINGULO EL MANANTIAL	CARRERA 15B ESTE # 28 - 60 SUR
5931	CT-2719	CIUDAD BOLIVAR	19	LA SUREÑA	Sin Especificar
5932	CT-2719	CIUDAD BOLIVAR	19	LA SUREÑA	CARRERA 18R Bis # 69G - 14 SUR
5933	CT-2719	CIUDAD BOLIVAR	19	LA SUREÑA	CARRERA 18 R Bis # 69G - 20 SUR
5934	CT-2719	CIUDAD BOLIVAR	19	LA SUREÑA	CARRERA 18R Bis # 69G - 26 SUR
5935	CT-2719	CIUDAD BOLIVAR	19	LA SUREÑA	CALLE 77 SUR # 18K - 09
5936	CT-2719	CIUDAD BOLIVAR	19	LA SUREÑA	CARRERA 18 R Bis # 69G - 30 SUR
5937	CT-2719	CIUDAD BOLIVAR	19	LA SUREÑA	CARRERA 18F Bis # 69G - 36 SUR
5938	CT-2719	CIUDAD BOLIVAR	19	LA SUREÑA	CARRERA 18R # 69F - 43 SUR
5939	CT-2719	CIUDAD BOLIVAR	19	LA SUREÑA	CARRERA 18R Bis # 69G - 38 SUR
5940	CT-2719	CIUDAD BOLIVAR	19	LOS ANDES	CARRERA 18R # 69 - 10 SUR
5941	CT-2719	CIUDAD BOLIVAR	19	LOS ANDES	CALLE 69J SUR # 69H
5942	CT-2719	CIUDAD BOLIVAR	19	LOS ANDES	CARRERA 18R Bis # 69H - 16 SUR
5943	DI-4831	CIUDAD BOLIVAR	19	BRISAS DEL VOLADOR	CR 23 A # 70 - 22 SUR
5944	DI-4831	CIUDAD BOLIVAR	19	BRISAS DEL VOLADOR	CR 23 # 70 - 21 SUR
5945	CT-2708	RAFAEL URIBE URIBE	18	LUIS LOPEZ DE MESA ALCALDIA MENOR:RAFAEL URIBE	DIAGONAL 32B # 14D - 54 SUR
5946	CT-3169	CIUDAD BOLIVAR	19	BUENOS AIRES A.S.D.	Sin Especificar
5947	DI-4531	CIUDAD BOLIVAR	19	LOS ALPES	CL 75 BIS SUR # 20 - 97
5948	DI-4827	USAQUEN	01	MIRADOR DEL NORTE	CR 1 A ESTE # 185 - 22
5949	DI-4831	CIUDAD BOLIVAR	19	BELLA FLOR SUR	CL 70 I BIS SUR 26 - 01 MJ 128
5950	DI-4831	CIUDAD BOLIVAR	19	BELLA FLOR SUR	CL 70 I BIS SUR 26 - 01 MJ 129
5951	DI-4831	CIUDAD BOLIVAR	19	BELLA FLOR	CL 72 H SUR # 26 C - 79
5952	DI-4831	CIUDAD BOLIVAR	19	BELLA FLOR	CL 72 H SUR # 26 C - 61
5953	DI-4831	CIUDAD BOLIVAR	19	BELLA FLOR	CL 72 H SUR # 26 C - 53
5954	DI-4831	CIUDAD BOLIVAR	19	BELLA FLOR	KR 26 C BIS # 72 H - 13 SUR
5955	DI-4831	CIUDAD BOLIVAR	19	BELLA FLOR	KR 26 C BIS # 72 H - 27 SUR
5956	DI-4831	CIUDAD BOLIVAR	19	BELLA FLOR	KR 26 G # 72 G - 09 SUR
5957	DI-4831	CIUDAD BOLIVAR	19	BELLA FLOR	CL 72 H SUR 26 C - 65
5958	DI-4831	CIUDAD BOLIVAR	19	BELLA FLOR	KR 26 C BIS 72 H - 07 SUR
5959	DI-4831	CIUDAD BOLIVAR	19	BELLA FLOR	KR 26 C BIS # 72 H - 21 SUR
5960	DI-4831	CIUDAD BOLIVAR	19	BELLA FLOR	CL 72 G SUR # 26 F - 25
5961	DI-4831	CIUDAD BOLIVAR	19	BELLA FLOR	KR 26 G # 72 G - 08 SUR
5962	DI-4831	CIUDAD BOLIVAR	19	BELLA FLOR	CL 72 G SUR 26 F - 05
5963	DI-4831	CIUDAD BOLIVAR	19	BELLA FLOR	KR 26 G # 72 G - 16 SUR
5964	DI-4831	CIUDAD BOLIVAR	19	BELLA FLOR	KR 26 G # 72 G - 12 SUR
5965	DI-4831	CIUDAD BOLIVAR	19	BELLA FLOR	KR 26 G # 72 G - 04 SUR
5966	DI-4831	CIUDAD BOLIVAR	19	BELLA FLOR	CL 72 G SUR # 26 F - 33
5967	DI-4831	CIUDAD BOLIVAR	19	BELLA FLOR	CL 72 G SUR # 26 F - 13
5968	DI-4831	CIUDAD BOLIVAR	19	BELLA FLOR	KR 26 F # 72 H - 39 SUR
5969	DI-4831	CIUDAD BOLIVAR	19	BELLA FLOR	KR 26 F # 72 H - 31 SUR
5970	DI-4831	CIUDAD BOLIVAR	19	BELLA FLOR	KR 26 F # 72 H - 27
5971	DI-4831	CIUDAD BOLIVAR	19	BELLA FLOR	CL 72 H SUR # 26 F - 20
5972	DI-4831	CIUDAD BOLIVAR	19	BELLA FLOR	CL 72 H SUR # 26 F - 16
5973	DI-4831	CIUDAD BOLIVAR	19	BELLA FLOR	CL 72 H SUR # 26 F - 12
5974	DI-4831	CIUDAD BOLIVAR	19	BELLA FLOR	CL 72 H SUR # 26 F - 04
5975	DI-4831	CIUDAD BOLIVAR	19	BELLA FLOR	KR 26 D # 72 I - 27 SUR

ANEXO 2 ZONAS DE ALTO RIESGO NO MITIGABLE

ID	DOCUMENTO	LocNombre	LocCodigo	BARRIO	DIRECCION
5976	DI-4831	CIUDAD BOLIVAR	19	BELLA FLOR	CL 72 I SUR # 26 F - 12
5977	DI-4831	CIUDAD BOLIVAR	19	BELLA FLOR	KR 26 D 72 I - 43 SUR
5978	DI-4831	CIUDAD BOLIVAR	19	BELLA FLOR	KR 26 F # 72 H - 44 SUR
5979	DI-4978	RAFAEL URIBE URIBE	18	LOS PUENTES	CL 48 P SUR # 2 D - 12
5980	DI-4978	RAFAEL URIBE URIBE	18	LOS PUENTES	KR 2 D # 48 N - 27 SUR
5981	DI-4980	CIUDAD BOLIVAR	19	CORDILLERA SUR	CL 78 BIS SUR 21 - 03
5982	DI-4980	CIUDAD BOLIVAR	19	CORDILLERA SUR	CL 78 BIS SUR # 20 - 19
5983	DI-4980	CIUDAD BOLIVAR	19	CORDILLERA SUR	CL 78 BIS # 20 - 05
5984	DI-4972	RAFAEL URIBE URIBE	18	LA SUREÑA	KR 11 A BIS SUR # 49 - 13
5985	DI-4972	RAFAEL URIBE URIBE	18	LA SUREÑA	KR 11 A BIS A # 49 - 03 SUR
5986	DI-4972	RAFAEL URIBE URIBE	18	LA SUREÑA	KR 11 A BIS A # 49 - 04 SUR
5987	DI-4972	RAFAEL URIBE URIBE	18	LA SUREÑA	KR 11 A BIS # 49 - 07 SUR
5988	DI-4972	RAFAEL URIBE URIBE	18	LA SUREÑA	KR 11 A BIS A 49 - 10 SUR
5989	DI-4972	RAFAEL URIBE URIBE	18	LA SUREÑA	KR 11 A BIS A 49 - 10 SUR
5990	DI-4972	RAFAEL URIBE URIBE	18	LA SUREÑA	KR 11A BIS A 49 07 SUR
5991	DI-4972	RAFAEL URIBE URIBE	18	LA SUREÑA	KR 11 A BIS 49 25 SUR
5992	DI-4972	RAFAEL URIBE URIBE	18	LA SUREÑA	KR 11 A BIS A 49 16 SUR
5993	DI-4836	CIUDAD BOLIVAR	19	MARANDU	DG 69 B SUR 18 U 05
5994	DI-4972	RAFAEL URIBE URIBE	18	LA SUREÑA	CL 48 K SUR 11 A 45
5995	DI-4972	RAFAEL URIBE URIBE	18	LA SUREÑA	CL 48 K SUR 11 A 53
5996	DI-4972	RAFAEL URIBE URIBE	18	LA SUREÑA	CL 48 K SUR 11 B 05
5997	DI-4880	RAFAEL URIBE URIBE	18	MARCO FIDEL SUAREZ RELOTEO	DG 49 D SUR 16 A 15
5998	CT-4829	CIUDAD BOLIVAR	19	SAN JOSE DE LOS SAUCES	Sin Especificar
5999	CT-4829	CIUDAD BOLIVAR	19	SAN JOSE DE LOS SAUCES	Sin Especificar
6000	CT-4829	CIUDAD BOLIVAR	19	SAN JOSE DE LOS SAUCES	Sin Especificar
6001	CT-4829	CIUDAD BOLIVAR	19	SAN JOSE DE LOS SAUCES	CR 26 C 71 H 61 SUR
6002	DI-1528	CIUDAD BOLIVAR	19	EL TESORO	CL 76 A SUR 18 G 77
6003	CT-4829	CIUDAD BOLIVAR	19	SAN JOSE DE LOS SAUCES	Sin Especificar
6004	DI-2689	CIUDAD BOLIVAR	19	SANTA VIVIANA-SECT.VTA.HERMOSA	KR 74 69 B 48 SUR
6005	CT-5880	CIUDAD BOLIVAR	19	SANTA VIVIANA-SECT.VTA.HERMOSA	KR 74 69 B 52 SUR
6006	DI-2689	CIUDAD BOLIVAR	19	SANTA VIVIANA-SECT.VTA.HERMOSA	KR 74 69 B 56 SUR
6007	CT-5880	CIUDAD BOLIVAR	19	SIERRA MORENA	KR 73 P 69 F 98 SUR
6008	CT-5880	CIUDAD BOLIVAR	19	SIERRA MORENA	KR 73 P 69 F 94
6009	CT-5316	USAQUEN	01	MIRADOR DEL NORTE	CL 185 C 2 58
6010	CT-5316	USAQUEN	01	MIRADOR DEL NORTE	KR 2 B 185 B 14 IN 1
6011	CT-5316	USAQUEN	01	MIRADOR DEL NORTE	KR 2 B 158 B 16
6012	CT-5316	USAQUEN	01	MIRADOR DEL NORTE	KR 2 B 185 B 18
6013	CT-5316	USAQUEN	01	MIRADOR DEL NORTE	CL 185 C 2 52
6014	CT-4029	CIUDAD BOLIVAR	19	SANTA VIVIANA-SECT.VTA.HERMOSA	TV 74 BIS 69 F 06 SUR
6015	CT-5880	CIUDAD BOLIVAR	19	SIERRA MORENA	KR 73 P 69 F 83 SUR
6016	CT-5880	CIUDAD BOLIVAR	19	SIERRA MORENA	KR 73 P 69 F 81 SUR
6017	CT-5880	CIUDAD BOLIVAR	19	SIERRA MORENA	KR 74 69 F SUR
6018	CT-5880	CIUDAD BOLIVAR	19	SIERRA MORENA	KR 74 69 F 84 SUR
6019	CT-5880	CIUDAD BOLIVAR	19	SIERRA MORENA	KR 74 69 F 58 SUR
6020	DI-2009	CIUDAD BOLIVAR	19	EL MINUTO DE MARIA	CL 80 B SUR 17 A 56
6021	DI-1776	CIUDAD BOLIVAR	19	EL MINUTO DE MARIA	CL 80 B SUR 17 A 37
6022	DI-2743	SAN CRISTOBAL	04	TRIANGULO ALTO	DG 25 SUR 16 C 14
6023	DI-4827	USAQUEN	01	MIRADOR DEL NORTE	KR 1 A ESTE 184 10
6024	DI-2565	CIUDAD BOLIVAR	19	BELLA FLOR SUR	Sin Especificar
6025	DI-2565	CIUDAD BOLIVAR	19	BELLA FLOR SUR	CL 72 SUR 23 08
6026	DI-2565	CIUDAD BOLIVAR	19	BELLA FLOR SUR	CL 70 SUR 24 05
6027	DI-2565	CIUDAD BOLIVAR	19	BELLA FLOR SUR	CL 70 SUR 24 09
6028	DI-2565	CIUDAD BOLIVAR	19	BELLA FLOR SUR	CL 72 SUR 24 07
6029	DI-2596	CIUDAD BOLIVAR	19	SAN JOSE DE LOS SAUCES	KR 25 71 20 SUR
6030	DI-2596	CIUDAD BOLIVAR	19	SAN JOSE DE LOS SAUCES	KR 25 71 08 SUR
6031	DI-2596	CIUDAD BOLIVAR	19	SAN JOSE DE LOS SAUCES	KR 26 C 71 J 75 SUR MJ 10
6032	CT-4296	RAFAEL URIBE URIBE	18	EL TRIANGULO	CL 51 SUR 3 B - 17
6033	CT-6131	RAFAEL URIBE URIBE	18	LA SUREÑA	CL 49 C BIS SUR 1 B 46 ESTE
6034	DI-5041	CIUDAD BOLIVAR	19	ALTOS DE JALISCO	CL 63 SUR 18Q 20
6035	DI-5041	CIUDAD BOLIVAR	19	ALTOS DE JALISCO	CL 63 SUR 18Q 28
6036	DI-5041	CIUDAD BOLIVAR	19	ALTOS DE JALISCO	CL 63 SUR 18Q 32
6037	DI-5041	CIUDAD BOLIVAR	19	ALTOS DE JALISCO	CL 63 SUR 18Q 38
6038	DI-5041	CIUDAD BOLIVAR	19	ALTOS DE JALISCO	CL 63 SUR 18Q 42
6039	DI-5041	CIUDAD BOLIVAR	19	ALTOS DE JALISCO	CL 63 SUR 18Q 48
6040	DI-5041	CIUDAD BOLIVAR	19	ALTOS DE JALISCO	CL 63 SUR 18Q 04
6041	DI-5041	CIUDAD BOLIVAR	19	ALTOS DE JALISCO	CL 63 SUR 18Q 08
6042	DI-5041	CIUDAD BOLIVAR	19	ALTOS DE JALISCO	CL 63 SUR 18Q 12
6043	DI-5041	CIUDAD BOLIVAR	19	ALTOS DE JALISCO	KR 18R 62B 10 SUR
6044	DI-5041	CIUDAD BOLIVAR	19	ALTOS DE JALISCO	CL 63 SUR 18Q 56
6045	DI-5073	USME	05	LA SUREÑA	KR 5C BIS ESTE 63 04 SUR INT 7
6046	DI-5073	USME	05	LA SUREÑA	KR 5C BIS ESTE 63 04 INT 10
6047	DI-5073	USME	05	LA SUREÑA	KR 5C BIS ESTE 63 04 SUR INT 8

ANEXO 2 ZONAS DE ALTO RIESGO NO MITIGABLE

ID	DOCUMENTO	LocNombre	LocCodigo	BARRIO	DIRECCION
6048	DI-5073	USME	05	LA SUREÑA	KR 5C BIS ESTE 63 04 SUR INT 7 A
6049	DI-5039	CIUDAD BOLIVAR	19	QUIBA	KR 17L 78A 09 SUR
6050	DI-5039	CIUDAD BOLIVAR	19	QUIBA	KR 17L 78A 03 SUR
6051	CT-3238	CIUDAD BOLIVAR	19	MARANDU	CL 69B BIS SUR 18U 55
6052	DI-5039	CIUDAD BOLIVAR	19	QUIBA	KR 17L 78A 05 SUR
6053	CT-3238	CIUDAD BOLIVAR	19	MARANDU	CL 69B BIS A SUR 18U 51
6054	DI-5060	CIUDAD BOLIVAR	19	BARRIO EL DIVINO NIÑO	CL 79 BIS A SUR 16 86
6055	DI-5014	RAFAEL URIBE URIBE	18	DIANA TURBAY	KR 2D ESTE 48Q 31 SUR
6056	CT-6131	RAFAEL URIBE URIBE	18	LA SUREÑA	CL 49C BUS SUR 1B 38 ESTE
6057	DI-4852	CIUDAD BOLIVAR	19	CASA GRANDE	KR 76C BIS 62G 04 SUR
6058	DI-4852	CIUDAD BOLIVAR	19	CASA GRANDE	KR 76C 62G 03 SUR
6059	DI-4852	CIUDAD BOLIVAR	19	CASA GRANDE	KR 76C BIS 62G 10 SUR
6060	DI-4852	CIUDAD BOLIVAR	19	CASA GRANDE	KR 76C BIS 62G 16 SUR
6061	DI-4852	CIUDAD BOLIVAR	19	CASA GRANDE	KR 76C 62G 33 SUR
6062	DI-4852	CIUDAD BOLIVAR	19	CASA GRANDE	KR 76C 62G 39 SUR
6063	DI-4852	CIUDAD BOLIVAR	19	CASA GRANDE	KR 76C 62G 45 SUR
6064	DI-4852	CIUDAD BOLIVAR	19	CASA GRANDE	CL 62G SUR 76B 13
6065	DI-4852	CIUDAD BOLIVAR	19	CASA GRANDE	TV 76B 62G 09 SUR MJ
6066	DI-4852	CIUDAD BOLIVAR	19	CASA GRANDE	KR 76B 62G 15 SUR
6067	DI-4852	CIUDAD BOLIVAR	19	CASA GRANDE	KR 76C 62G 16 SUR MJ
6068	DI-4852	CIUDAD BOLIVAR	19	CASA GRANDE	KR 76 C 62 G 34 SUR
6069	DI-4852	CIUDAD BOLIVAR	19	EL MIRADOR DE LA ESTANCIA	TV 76 A BIS 62 H 5 SUR
6070	DI-4852	CIUDAD BOLIVAR	19	BARRIO LOS III REYES PRIMERA ETAPA	CARRERA 76C # 62H-41 SUR
6071	DI-4852	CIUDAD BOLIVAR	19	BARRIO LOS III REYES PRIMERA ETAPA	KR 76C 62H 53 SUR
6072	DI-4852	CIUDAD BOLIVAR	19	EL MIRADOR DE LA ESTANCIA	DG 62H SUR 76A 11
6073	DI-4852	CIUDAD BOLIVAR	19	EL MIRADOR DE LA ESTANCIA	DG 62H SUR 76A 05
6074	DI-4852	CIUDAD BOLIVAR	19	EL MIRADOR DE LA ESTANCIA	TV 76A 62H 11 SUR
6075	DI-4852	CIUDAD BOLIVAR	19	EL MIRADOR DE LA ESTANCIA	TV 76A BIS 62H 18 SUR
6076	DI-4852	CIUDAD BOLIVAR	19	EL MIRADOR DE LA ESTANCIA	TV 76A 62H 17 SUR
6077	DI-4852	CIUDAD BOLIVAR	19	EL MIRADOR DE LA ESTANCIA	TV 76A 62H 23 SUR
6078	DI-4852	CIUDAD BOLIVAR	19	EL MIRADOR DE LA ESTANCIA	TV 76A BIS 62H 24 SUR
6079	DI-4852	CIUDAD BOLIVAR	19	EL MIRADOR DE LA ESTANCIA	TV 76A 62H 29 SUR
6080	DI-4852	CIUDAD BOLIVAR	19	EL MIRADOR DE LA ESTANCIA	TV 76A 62H 41 SUR
6081	DI-4852	CIUDAD BOLIVAR	19	EL MIRADOR DE LA ESTANCIA	TV 76 A 62 H 06 MJ
6082	DI-4852	CIUDAD BOLIVAR	19	EL MIRADOR DE LA ESTANCIA	TV 76A 62H 18 SUR
6083	DI-5069	SAN CRISTOBAL	04	EL ENCANTO	KR 6A 38 74 SUR
6084	DI-5069	SAN CRISTOBAL	04	LAS LOMAS	CL 39A SUR 5A 12
6085	DI-5069	SAN CRISTOBAL	04	LAS LOMAS	KR 5A 39 47 SUR
6086	CT-3740	CIUDAD BOLIVAR	19	LA SUREÑA	KR 47 72 52 SUR
6087	CT-3740	CIUDAD BOLIVAR	19	LA SUREÑA	KR 47 72 46 SUR
6088	CT-3740	CIUDAD BOLIVAR	19	LA SUREÑA	TV 48B 69B 49 SUR
6089	DI-5694	CIUDAD BOLIVAR	19	BARRIO EL DIVINO NIÑO	KR 15A 77 54 SUR
6090	DI-5694	CIUDAD BOLIVAR	19	BARRIO EL DIVINO NIÑO	DG 77 SUR 15 26 MJ
6091	DI-5060	CIUDAD BOLIVAR	19	BARRIO EL DIVINO NIÑO	CL 80 BIS SUR 16 72
6092	CT-4469	CIUDAD BOLIVAR	19	BARRIO EL DIVINO NIÑO	CL 78D BIS SUR 16A 53
6093	DI-4779	SAN CRISTOBAL	04	EL TRIANGULO	KR 16A ESTE 18 42 SUR
6094	CT-4472	USME	05	YOPAL (ANTES EL PEDREGAL)	KR 1D BIS E 70B 04 S
6095	CT-4472	CIUDAD BOLIVAR	19	BUENOS AIRES II	CL 78D BIS SUR 17A 52
6096	DI-5060	CIUDAD BOLIVAR	19	BARRIO EL DIVINO NIÑO	CL 79 SUR 16 95
6097	DI-5093	RAFAEL URIBE URIBE	18	LUIS LOPEZ DE MESA ALCALDIA MENOR:RAFAEL URIBE	DG 32G S 14A 60 IN 1
6098	DI-5161	USAQUEN	01	CERROS DEL NORTE	KR 2 160B 95
6099	DI-5161	USAQUEN	01	CERROS DEL NORTE	KR 2 160D 05
6100	DI-5161	USAQUEN	01	CERROS DEL NORTE	KR 2 160D 05
6101	DI-5161	USAQUEN	01	CERROS DEL NORTE	KR 2 160D 05
6102	DI-5161	USAQUEN	01	CERROS DEL NORTE	KR 3 160C 24 IN 2
6103	DI-5161	USAQUEN	01	CERROS DEL NORTE	KR 3 160C 24 IN 2
6104	DI-5161	USAQUEN	01	CERROS DEL NORTE	KR 3 160C 33
6105	DI-5161	USAQUEN	01	CERROS DEL NORTE	KR 3 160C 33
6106	DI-5161	USAQUEN	01	BARRIO EL CERRO - USAQUEN PARTE BAJA (VILLA NIDYA)	CL 162 3 08
6107	DI-5161	USAQUEN	01	BARRIO EL CERRO - USAQUEN PARTE BAJA (VILLA NIDYA)	CL 162 3 08
6108	DI-5161	USAQUEN	01	BARRIO EL CERRO - USAQUEN PARTE BAJA (VILLA NIDYA)	CL 162 3 16
6109	DI-5161	USAQUEN	01	BARRIO EL CERRO - USAQUEN PARTE BAJA (VILLA NIDYA)	CL 162 3 16
6110	DI-5161	USAQUEN	01	URBANIZACION SANTA CECILIA NORTE PARTE ALTA	KR 3 162B 04
6111	DI-5161	USAQUEN	01	URBANIZACION SANTA CECILIA NORTE PARTE ALTA	KR 3 162B 06
6112	DI-5161	USAQUEN	01	URBANIZACION SANTA CECILIA NORTE PARTE ALTA	KR 3 162B 12
6113	DI-5155	CIUDAD BOLIVAR	19	SANTO DOMINGO	CL 68A SUR 75L 92
6114	DI-5161	USAQUEN	01	CERROS DEL NORTE	KR 3 160C 24 IN 3
6115	DI-5161	USAQUEN	01	CERROS DEL NORTE	KR 3 160C 30
6116	DI-5161	USAQUEN	01	CERROS DEL NORTE	KR 3 160C 36
6117	DI-5161	USAQUEN	01	CERROS DEL NORTE	KR 3 160C 36
6118	DI-5161	USAQUEN	01	CERROS DEL NORTE	KR 3 160C 36
6119	DI-5161	USAQUEN	01	CERROS DEL NORTE	KR 3 160C 36

ANEXO 2 ZONAS DE ALTO RIESGO NO MITIGABLE

ID	DOCUMENTO	LocNombre	LocCodigo	BARRIO	DIRECCION
6120	DI-5161	USAQUEN	01	BARRIO EL CERRO - USAQUEN PARTE BAJA (VILLA NIDYA)	CL 162A 3 07
6121	DI-5161	USAQUEN	01	CERROS DEL NORTE	KR 2 160B 89 IN 2
6122	DI-5161	USAQUEN	01	CERROS DEL NORTE	KR 2 160B 89 IN 1
6123	DI-5161	USAQUEN	01	CERROS DEL NORTE	KR 3 160C 24 IN 1
6124	DI-5161	USAQUEN	01	CERROS DEL NORTE	KR 3 160C 24 IN 1
6125	DI-5161	USAQUEN	01	CERROS DEL NORTE	CL 160D 1C 06
6126	DI-5161	USAQUEN	01	CERROS DEL NORTE	KR 1C 160D 29
6127	DI-5161	USAQUEN	01	CERROS DEL NORTE	CL 160D 1C 18
6128	DI-5161	USAQUEN	01	CERROS DEL NORTE	CL 160D 1C 10
6129	DI-5161	USAQUEN	01	CERROS DEL NORTE	KR 1C 162 13
6130	DI-5161	USAQUEN	01	CERROS DEL NORTE	KR 1C 162 13
6131	DI-5161	USAQUEN	01	CERROS DEL NORTE	KR 1C 162 35
6132	DI-5161	USAQUEN	01	CERROS DEL NORTE	KR 1C 162 35
6133	DI-5161	USAQUEN	01	CERROS DEL NORTE	KR 1C 162 35
6134	DI-5161	USAQUEN	01	CERROS DEL NORTE	KR 1C 162 35
6135	DI-5161	USAQUEN	01	CERROS DEL NORTE	KR 1C 162 35
6136	DI-5161	USAQUEN	01	CERROS DEL NORTE	KR 1C 162 41
6137	DI-5161	USAQUEN	01	CERROS DEL NORTE	KR 1C 162 41
6138	DI-5161	USAQUEN	01	CERROS DEL NORTE	KR 1C 162 41
6139	DI-5161	USAQUEN	01	CERROS DEL NORTE	KR 1C 162 41
6140	DI-5161	USAQUEN	01	CERROS DEL NORTE	KR 1C 162 41
6141	DI-5161	USAQUEN	01	CERROS DEL NORTE	KR 1C 162 41
6142	DI-5161	USAQUEN	01	CERROS DEL NORTE	KR 1C 162 41
6143	DI-5173	CIUDAD BOLIVAR	19	CORDILLERA SUR	CL 77 SUR 21 32
6144	DI-5071	CIUDAD BOLIVAR	19	LA SUREÑA	KR 45C BIS A 68C 51 SUR
6145	DI-4748	SAN CRISTOBAL	04	EL TRINGULO EL MANANTIAL	CL 26 SUR 17D 32 ESTE
6146	DI-4748	SAN CRISTOBAL	04	EL TRINGULO EL MANANTIAL	CARRERA 15A ESTE # 15 - 20 SUR
6147	DI-4748	SAN CRISTOBAL	04	EL TRINGULO EL MANANTIAL	CARRERA 15A ESTE # 15 - 20 SUR
6148	DI-5004	CIUDAD BOLIVAR	19	CASA GRANDE	KR 76B 62G 03 SUR
6149	DI-5004	CIUDAD BOLIVAR	19	CASA GRANDE	KR 76C 62G 21 SUR
6150	CT-4829	CIUDAD BOLIVAR	19	SAN JOSE DE LOS SAUCES	Sin Especificar
6151	CT-5824	USME	05	YOPAL (ANTES EL PEDREGAL)	DG 70D S 1F 49 E
6152	CT-4472	CIUDAD BOLIVAR	19	BUENOS AIRES II	CL 78D BIS SUR 17A 52
6153	CT-4472	CIUDAD BOLIVAR	19	BUENOS AIRES II	CL 78D BIS SUR 17A 48
6154	CT-3121	SAN CRISTOBAL	04	EL TRINGULO EL MANANTIAL	CL 18 SUR 17 15 ESTE
6155	CT-5002	SAN CRISTOBAL	04	EL TRINGULO EL MANANTIAL	CL 18 SUR 17 15 ESTE
6156	DI-2992	SAN CRISTOBAL	04	EL TRINGULO EL MANANTIAL	KR 17B ESTE 21 57 SUR
6157	DI-2992	SAN CRISTOBAL	04	EL TRINGULO EL MANANTIAL	KR 17B ESTE 21 71 SUR
6158	CT-3121	SAN CRISTOBAL	04	EL TRINGULO EL MANANTIAL	CL 23 SUR 17G 21 ESTE
6159	CT-3121	SAN CRISTOBAL	04	EL TRINGULO EL MANANTIAL	CL 18 SUR 17 80 ESTE
6160	CT-3121	SAN CRISTOBAL	04	EL TRINGULO EL MANANTIAL	CL 21 SUR 17 03 ESTE
6161	CT-3121	SAN CRISTOBAL	04	EL TRINGULO EL MANANTIAL	DG 21 SUR 17A 06 ESTE
6162	CT-3121	SAN CRISTOBAL	04	EL TRINGULO EL MANANTIAL	CL 18 SUR 17 15 ESTE
6163	CT-3121	SAN CRISTOBAL	04	EL TRINGULO EL MANANTIAL	DG 18 SUR 17 65 ESTE
6164	CT-3121	SAN CRISTOBAL	04	EL TRINGULO EL MANANTIAL	DG 18 SUR 17 81 ESTE
6165	CT-3121	SAN CRISTOBAL	04	EL TRINGULO EL MANANTIAL	KR 18 ESTE 17C 05 SUR
6166	DI-5161	USAQUEN	01	CERROS DEL NORTE	KR 2 160D 05
6167	DI-5125	SAN CRISTOBAL	04	EL TRINGULO EL MANANTIAL	CL 30 SUR 17A 04 ESTE MJ
6168	DI-5125	SAN CRISTOBAL	04	EL TRINGULO EL MANANTIAL	CL 30 SUR 17A 04 ESTE MJ
6169	DI-5238	SAN CRISTOBAL	04	BARRIO SAN ISIDRO SEGUNDO SECTOR	KR 7 BIS 38 64 SUR
6170	DI-5238	SAN CRISTOBAL	04	BARRIO SAN ISIDRO SEGUNDO SECTOR	KR 7 BIS 38 64 SUR
6171	DI-5238	SAN CRISTOBAL	04	BARRIO SAN ISIDRO SEGUNDO SECTOR	KR 7 BIS 38 65 SUR
6172	DI-5238	SAN CRISTOBAL	04	BARRIO SAN ISIDRO SEGUNDO SECTOR	KR 7 BIS 38 65 SUR
6173	DI-5238	SAN CRISTOBAL	04	BARRIO SAN ISIDRO SEGUNDO SECTOR	KR 7 BIS 38 73 SUR
6174	DI-5238	SAN CRISTOBAL	04	BARRIO SAN ISIDRO SEGUNDO SECTOR	KR 7 BIS 38 73 SUR
6175	DI-5238	SAN CRISTOBAL	04	BARRIO SAN ISIDRO SEGUNDO SECTOR	KR 7 BIS 38 79 SUR
6176	DI-5238	SAN CRISTOBAL	04	EL ENCANTO	KR 6A 38 87 SUR
6177	DI-5322	RAFAEL URIBE URIBE	18	BARRIO CAROLINA	KR 5K 48D 11 SUR INT 6
6178	DI-5322	RAFAEL URIBE URIBE	18	BARRIO CAROLINA	KR 5K 48D 11 SUR INT 6
6179	DI-5341	USME	05	ALTOS DE BRAZUELOS	KR 1A ESTE 110B 15 SUR
6180	DI-5238	SAN CRISTOBAL	04	LAS LOMAS	KR 5A 39 48 SUR
6181	DI-5238	SAN CRISTOBAL	04	LAS LOMAS	KR 5A 39 48 SUR
6182	DI-5238	SAN CRISTOBAL	04	LAS LOMAS	KR 5A 39 35 SUR
6183	DI-5161	USAQUEN	01	URBANIZACION SANTA CECILIA NORTE PARTE ALTA	KR 3 162B 20
6184	DI-5302	USAQUEN	01	DELICIAS DEL CARMEN	KR 5 BIS 127A 20
6185	DI-5302	USAQUEN	01	DELICIAS DEL CARMEN	KR 5 BIS 127A 32
6186	DI-5238	SAN CRISTOBAL	04	BARRIO SAN ISIDRO SEGUNDO SECTOR	KR 7 39 58 SUR
6187	DI-5238	SAN CRISTOBAL	04	BARRIO SAN ISIDRO SEGUNDO SECTOR	KR 7 39 52 SUR
6188	DI-5238	SAN CRISTOBAL	04	BARRIO SAN ISIDRO SEGUNDO SECTOR	KR 7 39 52 SUR
6189	DI-5238	SAN CRISTOBAL	04	BARRIO SAN ISIDRO SEGUNDO SECTOR	KR 7 38 75 SUR
6190	DI-5238	SAN CRISTOBAL	04	EL ENCANTO	KR 7 39 76 SUR MJ
6191	DI-5238	SAN CRISTOBAL	04	LAS LOMAS	KR 7 38 91 SUR

ANEXO 2 ZONAS DE ALTO RIESGO NO MITIGABLE

ID	DOCUMENTO	LocNombre	LocCodigo	BARRIO	DIRECCION
6192	DI-5238	SAN CRISTOBAL	04	LAS LOMAS	KR 7 38 91 SUR
6193	DI-5238	SAN CRISTOBAL	04	EL ENCANTO	KR 6A 38 77 SUR
6194	DI-5238	SAN CRISTOBAL	04	BARRIO SAN ISIDRO SEGUNDO SECTOR	KR 6A 38 71 SUR
6195	DI-5238	SAN CRISTOBAL	04	EL ENCANTO	KR 6A 38 91 SUR
6196	DI-5238	SAN CRISTOBAL	04	EL ENCANTO	KR 6A 38 66 SUR
6197	DI-5238	SAN CRISTOBAL	04	EL ENCANTO	KR 6A 38 60 SUR
6198	DI-5238	SAN CRISTOBAL	04	EL ENCANTO	KR 6A 38 70 SUR
6199	DI-5238	SAN CRISTOBAL	04	EL ENCANTO	KR 6A 38 81 SUR
6200	DI-5238	SAN CRISTOBAL	04	BARRIO SAN ISIDRO SEGUNDO SECTOR	KR 6A 38 75 SUR
6201	DI-5438	CIUDAD BOLIVAR	19	MARANDU	CL 69B BIS SUR 18T 18
6202	DI-5238	SAN CRISTOBAL	04	EL ENCANTO	KR 6A 38 95 SUR
6203	DI-5238	SAN CRISTOBAL	04	EL ENCANTO	KR 6A 38 97 SUR
6204	DI-5238	SAN CRISTOBAL	04	EL ENCANTO	KR 6A 38 99 SUR
6205	DI-5315	USME	05	LA SUREÑA	DG 63 SUR 5C 49 ESTE
6206	DI-5073	USME	05	LA SUREÑA	DG 63 SUR 5C 55 ESTE
6207	DI-5311	RAFAEL URIBE URIBE	18	PALERMO SUR LAS BRISAS	KR 2D ESTE 52 04 SUR IN 3
6208	DI-5311	RAFAEL URIBE URIBE	18	PALERMO SUR LAS BRISAS	KR 2D ESTE 52 04 SUR IN 2
6209	DI-5311	RAFAEL URIBE URIBE	18	PALERMO SUR LAS BRISAS	KR 2D ESTE 52 04 SUR IN 1
6210	DI-5311	RAFAEL URIBE URIBE	18	PALERMO SUR LAS BRISAS	KR 2D ESTE 52 04
6211	DI-5238	SAN CRISTOBAL	04	URBANIZACION LAS GUACAMAYAS	KR 5 39 47 SUR
6212	DI-5302	USAQUEN	01	PARAMO URBANO I	KR 3A 127A 16
6213	DI-5238	SAN CRISTOBAL	04	BARRIO SAN ISIDRO SEGUNDO SECTOR	KR 7 38 79 SUR
6214	DI-5238	SAN CRISTOBAL	04	BARRIO SAN ISIDRO SEGUNDO SECTOR	KR 7 38 67 SUR
6215	DI-5238	SAN CRISTOBAL	04	URBANIZACION MANAGUA	KR 8 39 36 SUR
6216	DI-5238	SAN CRISTOBAL	04	URBANIZACION MANAGUA	KR 8 39 36 SUR
6217	DI-5238	SAN CRISTOBAL	04	URBANIZACION MANAGUA	CL 39A SUR 7A 55
6218	DI-5238	SAN CRISTOBAL	04	URBANIZACION MANAGUA	CL 39A SUR 7A 55
6219	DI-5238	SAN CRISTOBAL	04	URBANIZACION MANAGUA	CL 39 BIS SUR 7A 31
6220	DI-5238	SAN CRISTOBAL	04	URBANIZACION MANAGUA	CL 39 BIS SUR 7A 17
6221	DI-5238	SAN CRISTOBAL	04	URBANIZACION MANAGUA	CL 39 BIS SUR 7A 17
6222	DI-5238	SAN CRISTOBAL	04	URBANIZACION MANAGUA	CL 39 BIS SUR 7A 17
6223	DI-5238	SAN CRISTOBAL	04	URBANIZACION MANAGUA	CL 39 BIS SUR 7A 17
6224	DI-5238	SAN CRISTOBAL	04	URBANIZACION MANAGUA	CL 39 BIS SUR 7A 17
6225	DI-5413	RAFAEL URIBE URIBE	18	MARCO FIDEL SUAREZ RELOTEO	TV 16B BIS 49A 62 SUR
6226	DI-5413	RAFAEL URIBE URIBE	18	MARCO FIDEL SUAREZ RELOTEO	TV 16B BIS 49A 56 SUR
6227	DI-5413	RAFAEL URIBE URIBE	18	MARCO FIDEL SUAREZ RELOTEO	TV 16B BIS 49A 46 SUR
6228	DI-5413	RAFAEL URIBE URIBE	18	MARCO FIDEL SUAREZ RELOTEO	TV 16B BIS 49A 40 SUR
6229	DI-5413	RAFAEL URIBE URIBE	18	MARCO FIDEL SUAREZ RELOTEO	TV 16B BIS 49A 38 SUR
6230	DI-5413	RAFAEL URIBE URIBE	18	MARCO FIDEL SUAREZ RELOTEO	TV 16B BIS 49A 26 SUR
6231	DI-5413	RAFAEL URIBE URIBE	18	MARCO FIDEL SUAREZ RELOTEO	TV 16B BIS 49A 20 SUR
6232	DI-5413	RAFAEL URIBE URIBE	18	MARCO FIDEL SUAREZ RELOTEO	TV 16B BIS 49A 16 SUR
6233	DI-5413	RAFAEL URIBE URIBE	18	MARCO FIDEL SUAREZ RELOTEO	TV 16B BIS 49A 08 SUR
6234	DI-5413	RAFAEL URIBE URIBE	18	MARCO FIDEL SUAREZ RELOTEO	TV 16B BIS 49A 04 SUR
6235	DI-5593	RAFAEL URIBE URIBE	18	ARBOLEDA SUR	KR 13 48C 17 SUR
6236	DI-5014	RAFAEL URIBE URIBE	18	DIANA TURBAY	KR 3A ESTE 48Q 22 SUR
6237	DI-5323	USME	05	COMPOSTELA I	KR 5I ESTE 80A 50 SUR
6238	DI-5323	USME	05	COMPOSTELA I	KR 5I ESTE 80A 56 SUR
6239	DI-5420	SAN CRISTOBAL	04	GRANADA SUR	CL 25A S 4A 50
6240	DI-5420	SAN CRISTOBAL	04	GRANADA SUR	CL 25A S 4A 36
6241	DI-5420	SAN CRISTOBAL	04	GRANADA SUR	CL 25A S 4A 38
6242	DI-5420	SAN CRISTOBAL	04	GRANADA SUR	CL 25A S 4A 42
6243	DI-5420	SAN CRISTOBAL	04	GRANADA SUR	CL 25A S 4A 44
6244	DI-5420	SAN CRISTOBAL	04	GRANADA SUR	CL 25A S 4A 48
6245	DI-5420	SAN CRISTOBAL	04	GRANADA SUR	CL 25A S 4A 32
6246	DI-5427	SANTA FE	03	EL DORADO	KR 7 ESTE 1A 05
6247	DI-5427	SANTA FE	03	EL DORADO	KR 7 ESTE 1A 13
6248	DI-5427	SANTA FE	03	EL DORADO	KR 7 ESTE 1A 17
6249	DI-5427	SANTA FE	03	EL DORADO	KR 7 ESTE 1A 21
6250	DI-5427	SANTA FE	03	EL DORADO	KR 6 ESTE 1A 02
6251	DI-5427	SANTA FE	03	EL DORADO	KR 6 ESTE 1A 06
6252	DI-5551	CIUDAD BOLIVAR	19	BARRIO EL DIVINO NIÑO	CL 80 BIS A SUR 16 96
6253	DI-5551	CIUDAD BOLIVAR	19	BARRIO EL DIVINO NIÑO	CL 80 BIS A SUR 16 92
6254	DI-5551	CIUDAD BOLIVAR	19	BARRIO EL DIVINO NIÑO	CL 80 BIS A SUR 16 88
6255	DI-5551	CIUDAD BOLIVAR	19	BARRIO EL DIVINO NIÑO	CL 80 BIS A SUR 16 84
6256	DI-5552	USME	05	LA SUREÑA	CL 62 SUR 5D 03 ESTE
6257	DI-5552	USME	05	LA SUREÑA	CL 62 SUR 5D 07 ESTE
6258	DI-5552	USME	05	LA SUREÑA	CL 62 SUR 5D 11 ESTE
6259	DI-5552	USME	05	LA SUREÑA	CL 62 SUR 5D 15 ESTE
6260	DI-5552	USME	05	LA SUREÑA	KR 5D ESTE 62 26 SUR
6261	DI-5552	USME	05	LA SUREÑA	KR 5D ESTE 62 22 SUR
6262	DI-5552	USME	05	LA SUREÑA	CL 63 SUR 5D 16 ESTE
6263	DI-5552	USME	05	LA SUREÑA	CL 63 SUR 5D 46 ESTE

ANEXO 2 ZONAS DE ALTO RIESGO NO MITIGABLE

ID	DOCUMENTO	LocNombre	LocCodigo	BARRIO	DIRECCION
6264	DI-5552	USME	05	LA SUREÑA	CL 63 SUR 5D 20 ESTE
6265	DI-5552	USME	05	LA SUREÑA	KR 5F ESTE 62 21 SUR
6266	DI-5552	USME	05	LA SUREÑA	CL 63 SUR 5D 24 ESTE
6267	DI-5552	USME	05	LA SUREÑA	CL 62 SUR 5D 19 ESTE
6268	DI-5552	USME	05	LA SUREÑA	CL 62 SUR 5D 35 ESTE
6269	DI-5552	USME	05	LA SUREÑA	CL 62 SUR 5D 43 ESTE
6270	DI-5552	USME	05	LA SUREÑA	KR 5D BIS ESTE 62 21 SUR
6271	DI-5552	USME	05	LA SUREÑA	CL 63 SUR 5D 36 ESTE
6272	DI-5552	USME	05	LA SUREÑA	CL 63 SUR 5D 42 ESTE
6273	DI-5552	USME	05	LA SUREÑA	KR 5F ESTE 62 25 SUR
6274	DI-5552	USME	05	LA SUREÑA	CL 62 SUR 5D 23 ESTE
6275	DI-5552	USME	05	LA SUREÑA	CL 62 SUR 5D 27 ESTE
6276	DI-5552	USME	05	LA SUREÑA	CL 63 SUR 5D 04 ESTE
6277	DI-5552	USME	05	LA SUREÑA	CL 63 SUR 5D 12 ESTE
6278	DI-5552	USME	05	LA SUREÑA	CL 63 SUR 5D 08 ESTE
6279	DI-5552	USME	05	LA SUREÑA	CL 63 SUR 5D 28 ESTE
6280	DI-5552	USME	05	LA SUREÑA	CL 63 SUR 5D 38 ESTE
6281	DI-5552	USME	05	LA SUREÑA	KR 5D BIS ESTE 62 26 SUR
6282	DI-5552	USME	05	LA SUREÑA	CL 62 SUR 5D 39 ESTE
6283	DI-5552	USME	05	LA SUREÑA	KR 5D BIS ESTE 62 22 SUR
6284	DI-5552	USME	05	LA SUREÑA	KR 5D BIS ESTE 62 25 SUR
6285	DI-5552	USME	05	LA SUREÑA	CL 62 SUR 5D 47 ESTE
6286	DI-4268	SAN CRISTOBAL	04	URB: EL RUBI BARRIO SAN JOSE ORIENTAL	KR 10 ESTE 41A 44 SUR
6287	DI-4268	SAN CRISTOBAL	04	URB: EL RUBI BARRIO SAN JOSE ORIENTAL	KR 10 ESTE 41A 44 SUR
6288	CT-4350	SAN CRISTOBAL	04	RAMAJAL VIA ORIENTE	KR 12C BIS ESTE 29 78 SUR
6289	DI-5091	CIUDAD BOLIVAR	19	BARRIO EL DIVINO NIÑO	CL 80A SUR 16 23
6290	DI-5091	CIUDAD BOLIVAR	19	BARRIO EL DIVINO NIÑO	CL 80A SUR 16 29
6291	DI-5091	CIUDAD BOLIVAR	19	BARRIO EL DIVINO NIÑO	CL 80A SUR 16 17
6292	CT-5824	USME	05	YOPAL (ANTES EL PEDREGAL)	KR 1DBIS E 70B 21 S
6293	CT-3747	SAN CRISTOBAL	04	EL TRINGULO EL MANANTIAL	TV 9 ESTE 15 81 SUR IN 1
6294	DI-5011	SAN CRISTOBAL	04	GRANADA SUR	CL 25A S 4A 30
6295	DI-5011	SAN CRISTOBAL	04	GRANADA SUR	CL 25A S 4A 26
6296	DI-5011	SAN CRISTOBAL	04	GRANADA SUR	CL 25A S 4A 24
6297	DI-5238	SAN CRISTOBAL	04	LAS LOMAS	KR 5A 39 29 SUR
6298	CT-5632	CIUDAD BOLIVAR	19	VILLAS EL DIAMANTE	KR 19D 70A 16 SUR
6299	CT-5632	CIUDAD BOLIVAR	19	VILLAS EL DIAMANTE	CL 70B SUR 19G 29 SUR
6300	DI-5310	USME	05	LA SUREÑA	CL 58 SUR 5A 10 ESTE
6301	DI-5196	SAN CRISTOBAL	04	TRIANGULO ALTO	KR 16 ESTE 21 56 SUR
6302	DI-5156	RAFAEL URIBE URIBE	18	MARCO FIDEL SUAREZ RELOTEO	DG 49D SUR 16F-44
6303	DI-5156	RAFAEL URIBE URIBE	18	MARCO FIDEL SUAREZ RELOTEO	TV 16F BIS B 49B 22 SUR
6304	DI-5156	RAFAEL URIBE URIBE	18	MARCO FIDEL SUAREZ RELOTEO	DG 49D SUR 16F 40
6305	DI-5156	RAFAEL URIBE URIBE	18	MARCO FIDEL SUAREZ RELOTEO	DG 49D SUR 16F 36
6306	DI-5156	RAFAEL URIBE URIBE	18	MARCO FIDEL SUAREZ RELOTEO	DG 49D SUR 16F 30
6307	DI-5156	RAFAEL URIBE URIBE	18	MARCO FIDEL SUAREZ RELOTEO	DG 49D SUR 16F 60
6308	DI-5156	RAFAEL URIBE URIBE	18	BARRIO "EL SOCORRO" 2┐ SECTOR	DG 49D SUR 16F 70
6309	DI-5156	RAFAEL URIBE URIBE	18	BARRIO "EL SOCORRO" 2┐ SECTOR	DG 49D SUR 16F 66
6310	DI-5156	RAFAEL URIBE URIBE	18	BARRIO "EL SOCORRO" 2┐ SECTOR	DG 49D SUR 16F 62
6311	DI-5311	USME	05	LA SUREÑA	DG 54A SUR 4 79 ESTE
6312	DI-5311	USME	05	LA SUREÑA	DG 54A 4 75 ESTE
6313	DI-5311	USME	05	LA SUREÑA	DG 54A 4 83 ESTE
6314	DI-5311	USME	05	LA SUREÑA	DG 54A SUR 4 87 ESTE
6315	DI-5311	USME	05	LA SUREÑA	DG 54B SUR 4 84 ESTE
6316	DI-5311	USME	05	LA SUREÑA	DG 54B SUR 4 80 ESTE
6317	DI-5311	USME	05	LA SUREÑA	DG 54B SUR 4 76 ESTE
6318	DI-5311	USME	05	LA SUREÑA	DG 54A SUR 4D 27 ESTE
6319	DI-5231	USME	05	LA SUREÑA	DG 54B SUR 4D 58 ESTE
6320	DI-5231	USME	05	LA SUREÑA	DG 54B SUR 4D 62 ESTE
6321	DI-5311	USME	05	LA SUREÑA	DG 54A SUR 4D 63 ESTE
6322	DI-5311	USME	05	LA SUREÑA	DG 54A SUR 4D 59 ESTE
6323	DI-5311	USME	05	LA SUREÑA	DG 54A SUR 4D 43 ESTE
6324	DI-5311	USME	05	LA SUREÑA	DG 54A SUR 4D 11 ESTE
6325	DI-5311	USME	05	LA SUREÑA	DG 54A SUR 4D 15 ESTE
6326	DI-5311	USME	05	LA SUREÑA	DG 54A SUR 4D 35 ESTE
6327	DI-5311	USME	05	LA SUREÑA	DG 54B SUR 4D 51 ESTE
6328	DI-5311	USME	05	LA SUREÑA	DG 54B SUR 4D 38 ESTE
6329	DI-5311	USME	05	LA SUREÑA	DG 54B SUR 4D 54 ESTE
6330	DI-5311	USME	05	LA SUREÑA	DG 54B SUR 4D 14 ESTE
6331	DI-5311	USME	05	LA SUREÑA	DG 54B SUR 4D 50 ESTE
6332	DI-5311	USME	05	LA SUREÑA	DG 54B SUR 4D 46 ESTE
6333	DI-5311	USME	05	LA SUREÑA	DG 54B SUR 4D 42 ESTE
6334	DI-5311	USME	05	LA SUREÑA	DG 54B SUR 4 88 ESTE
6335	DI-5311	USME	05	LA SUREÑA	DG 54B SUR 4 92 ESTE

ANEXO 2 ZONAS DE ALTO RIESGO NO MITIGABLE

ID	DOCUMENTO	LocNombre	LocCodigo	BARRIO	DIRECCION
6336	DI-5311	USME	05	LA SUREÑA	DG 54B 4D 04 ESTE
6337	DI-5310	USME	05	LA SUREÑA	CL 57 SUR 4F 37 ESTE
6338	DI-5310	USME	05	LA SUREÑA	CL 57 SUR 4F 73 ESTE
6339	DI-5310	USME	05	LA SUREÑA	CL 57 SUR 4F 67 ESTE
6340	DI-5310	USME	05	LA SUREÑA	CL 57 SUR 4F 61 ESTE
6341	DI-5310	USME	05	LA SUREÑA	CL 57 SUR 5A 09 ESTE
6342	DI-5310	USME	05	LA SUREÑA	CL 58 SUR 5A 30 ESTE
6343	DI-5310	USME	05	LA SUREÑA	CL 58 SUR 5A 20 ESTE
6344	DI-5310	USME	05	LA SUREÑA	CL 57 SUR 5A 19 ESTE MJ
6345	DI-5310	USME	05	LA SUREÑA	CL 57 SUR 5A 27 ESTE
6346	DI-5310	USME	05	LA SUREÑA	KR 4F ESTE 57 02 SUR
6347	DI-5310	USME	05	LA SUREÑA	CL 57 SUR 4F 49 ESTE
6348	DI-5310	USME	05	LA SUREÑA	CL 57 SUR 4F 43 ESTE
6349	DI-5310	USME	05	LA SUREÑA	CL 58 SUR 4F 62 ESTE
6350	DI-5310	USME	05	LA SUREÑA	CL 57 SUR 4F 85 ESTE
6351	DI-5310	USME	05	LA SUREÑA	CL 58 SUR 4F 44 ESTE
6352	DI-5310	USME	05	LA SUREÑA	CL 57 SUR 4F 79 ESTE
6353	DI-5310	USME	05	LA SUREÑA	CL 58 SUR 4F 86 ESTE
6354	DI-5310	USME	05	LA SUREÑA	CL 58 SUR 4F 80 ESTE
6355	DI-5310	USME	05	LA SUREÑA	CL 58 SUR 4F 71 ESTE
6356	DI-5408	USME	05	LA SUREÑA	CL 58 SUR 4F 68 ESTE
6357	DI-5408	USME	05	LA SUREÑA	CL 58 SUR 4F 50 ESTE
6358	DI-5408	USME	05	LA SUREÑA	KR 5 ESTE 60 17 SUR
6359	DI-5408	USME	05	LA SUREÑA	CL 58 SUR 4F 74 ESTE
6360	DI-5310	USME	05	LA SUREÑA	CL 57 SUR 4F 55 ESTE
6361	DI-5310	USME	05	LA SUREÑA	CL 59 SUR 4F 74 ESTE
6362	DI-5310	USME	05	LA SUREÑA	KR 4F ESTE 58 27 SUR
6363	DI-5310	USME	05	LA SUREÑA	CL 58 SUR 4F 63 ESTE
6364	DI-5310	USME	05	LA SUREÑA	CL 59 SUR 4F 68 ESTE
6365	DI-5310	USME	05	LA SUREÑA	KR 4F ESTE 58 15 SUR
6366	DI-5073	USME	05	LA SUREÑA	DG 63 S 5D 23 E
6367	DI-5192	SAN CRISTOBAL	04	BARRIO SAN ISIDRO SEGUNDO SECTOR	KR 7 BIS 38 68 SUR
6368	DI-4748	SAN CRISTOBAL	04	EL TRINGULO EL MANANTIAL	KR 17D ESTE 26 10 SUR
6369	CT-3403	CIUDAD BOLIVAR	19	BARRIO EL DIVINO NIÑO	CL 80 SUR 16A 15
6370	CT-5002	SAN CRISTOBAL	04	EL TRINGULO EL MANANTIAL	KR 17 ESTE 18 41 SUR IN 2
6371	DI-5408	USME	05	LA SUREÑA	CL 58 SUR 4F 71 ESTE
6372	DI-5408	USME	05	LA SUREÑA	CL 57 SUR 4F 31 ESTE
6373	DI-5408	USME	05	LA SUREÑA	CL 57 SUR 4F 67 ESTE
6374	DI-5317	CIUDAD BOLIVAR	19	BARRIO LOS III REYES PRIMERA ETAPA	KR 76C 62H 61 SUR
6375	DI-5317	CIUDAD BOLIVAR	19	BARRIO LOS III REYES PRIMERA ETAPA	KR 76C 62H 67 SUR
6376	DI-5317	CIUDAD BOLIVAR	19	BARRIO LOS III REYES PRIMERA ETAPA	KR 76C 62H 73 SUR
6377	DI-5317	CIUDAD BOLIVAR	19	BARRIO LOS III REYES PRIMERA ETAPA	KR 76C 62H 73 SUR
6378	DI-5317	CIUDAD BOLIVAR	19	BARRIO LOS III REYES PRIMERA ETAPA	KR 76C 62H 79 SUR
6379	DI-5317	CIUDAD BOLIVAR	19	BARRIO LOS III REYES PRIMERA ETAPA	KR 76C 62H 79 SUR
6380	DI-5178	SAN CRISTOBAL	04	LA SUREÑA	KR 8A BIS ESTE 62 20 SUR MJ 3
6381	DI-5223	CIUDAD BOLIVAR	19	LA SUREÑA	TV 49F 69 42 SUR
6382	DI-5223	CIUDAD BOLIVAR	19	LA SUREÑA	TV 49F 69 36 SUR
6383	DI-5223	CIUDAD BOLIVAR	19	LA SUREÑA	TV 49D 69 41 SUR
6384	DI-5223	CIUDAD BOLIVAR	19	LA SUREÑA	TV 49D 69 35 SUR
6385	DI-5223	CIUDAD BOLIVAR	19	LA SUREÑA	TV 49F 69 73 SUR
6386	DI-5408	USME	05	LA SUREÑA	CL 57 SUR 4F 61 ESTE
6387	DI-5408	USME	05	LA SUREÑA	CL 58 SUR 4F 86 ESTE
6388	DI-5408	USME	05	LA SUREÑA	CL 58 SUR 4F 68 ESTE
6389	DI-5408	USME	05	LA SUREÑA	CL 58 SUR 4F 50 ESTE
6390	DI-5408	USME	05	LA SUREÑA	KR 5 ESTE 60 17 SUR
6391	DI-5198	CHAPINERO	02	EL PARAISO	TV 7 ESTE 39 07
6392	CT-5632	CIUDAD BOLIVAR	19	VILLAS EL DIAMANTE	KR 19D 70B 11 SUR MJ
6393	CT-3121	SAN CRISTOBAL	04	EL TRINGULO EL MANANTIAL	CARRERA ORIENTE SUR 14 -24
6394	CT-3121	SAN CRISTOBAL	04	EL TRIANGULO	CL 18 SUR 15 21 ESTE
6395	CT-5002	SAN CRISTOBAL	04	EL TRINGULO EL MANANTIAL	KR 17D ESTE 51 54 SUR
6396	DI-5060	CIUDAD BOLIVAR	19	BARRIO EL DIVINO NIÑO	CL 80 BIS SUR 16 60
6397	DI-5060	CIUDAD BOLIVAR	19	BARRIO EL DIVINO NIÑO	CL 79 SUR 16 83
6398	DI-5060	CIUDAD BOLIVAR	19	BARRIO EL DIVINO NIÑO	CL 79 BIS A SUR 16 82
6399	CT-4472	CIUDAD BOLIVAR	19	BUENOS AIRES II	CL 78D BIS SUR 17A 48
6400	DI-4576	SAN CRISTOBAL	04	URBANIZACION SAN MARTIN	KR 2B 41 - 04 Sur
6401	CT-3849	RAFAEL URIBE URIBE	18	CERROS DE ORIENTE	CL 48Q SUR 2D 50
6402	CT-2749	RAFAEL URIBE URIBE	18	CERROS DE ORIENTE	CL 48Q SUR 2D 50
6403	CT-2713	RAFAEL URIBE URIBE	18	LA SUREÑA	DG 49D SUR 4B 20
6404	CT-2713	RAFAEL URIBE URIBE	18	LA SUREÑA	DG 49D SUR 4B 14
6405	CT-2713	RAFAEL URIBE URIBE	18	LA SUREÑA	DG 49D SUR 4B 10
6406	CT-2713	RAFAEL URIBE URIBE	18	LA SUREÑA	DG 49D SUR 4B 06
6407	CT-2692	USME	05	BARRIO DANUBIO AZUL	KR 2 53F 14 SUR

ANEXO 2 ZONAS DE ALTO RIESGO NO MITIGABLE

ID	DOCUMENTO	LocNombre	LocCodigo	BARRIO	DIRECCION
6408	CT-2719	CIUDAD BOLIVAR	19	LA SUREÑA	KR 19 BIS 70K 09 SUR
6409	CT-2719	CIUDAD BOLIVAR	19	LA SUREÑA	KR 19F 70K 44 SUR IN 1
6410	CT-2719	CIUDAD BOLIVAR	19	LA SUREÑA	CL 70K SUR 19D 09
6411	CT-2719	CIUDAD BOLIVAR	19	LA SUREÑA	TV 18T 70H 08 SUR
6412	CT-2719	CIUDAD BOLIVAR	19	LA SUREÑA	KR 19D 70L 03 SUR
6413	CT-2719	CIUDAD BOLIVAR	19	LA SUREÑA	CALLE 69H SUR # 18R - 75
6414	CT-2719	CIUDAD BOLIVAR	19	LA SUREÑA	CL 70L SUR 19F 33
6415	CT-2719	CIUDAD BOLIVAR	19	LA SUREÑA	KR 19F 70K 44 SUR IN 2
6416	CT-3164	CIUDAD BOLIVAR	19	MARANDU	KR 18U 69B 84 SUR
6417	DI-550	CIUDAD BOLIVAR	19	LA SUREÑA	CALLE 67 SUR # 18Q - 23
6418	CT-2561	CIUDAD BOLIVAR	19	LA SUREÑA	CL 66B SUR 18R 11
6419	CT-2750	CIUDAD BOLIVAR	19	VILLAS EL DIAMANTE	CL 69J BIS SUR 18P 15
6420	CT-2750	CIUDAD BOLIVAR	19	VILLAS EL DIAMANTE	CL 69J SUR 18P 25
6421	CT-2718	CIUDAD BOLIVAR	19	VILLAS DEL PROGRESO	CL 70K BIS SUR 20 23
6422	CT-2718	CIUDAD BOLIVAR	19	BRISAS DEL VOLADOR	CL 70G SUR 20 34
6423	CT-2718	CIUDAD BOLIVAR	19	VILLAS DEL PROGRESO	Sin Especificar
6424	DI-1528	CIUDAD BOLIVAR	19	EL TESORO	KR 18H 76A 24 SUR
6425	DI-1528	CIUDAD BOLIVAR	19	EL TESORO	CL 76A SUR 18G 81
6426	CT-2717	CIUDAD BOLIVAR	19	BELLA FLOR	Sin Especificar
6427	CT-2717	CIUDAD BOLIVAR	19	BELLA FLOR	Sin Especificar
6428	CT-2717	CIUDAD BOLIVAR	19	BELLA FLOR	Sin Especificar
6429	CT-2717	CIUDAD BOLIVAR	19	BELLA FLOR	Sin Especificar
6430	CT-2717	CIUDAD BOLIVAR	19	BELLA FLOR	Sin Especificar
6431	CT-2717	CIUDAD BOLIVAR	19	BELLA FLOR	Sin Especificar
6432	CT-2717	CIUDAD BOLIVAR	19	BELLA FLOR	Sin Especificar
6433	CT-2717	CIUDAD BOLIVAR	19	BELLA FLOR	Sin Especificar
6434	CT-2717	CIUDAD BOLIVAR	19	BELLA FLOR	Sin Especificar
6435	CT-2717	CIUDAD BOLIVAR	19	BELLA FLOR	Sin Especificar
6436	CT-2717	CIUDAD BOLIVAR	19	BELLA FLOR	Sin Especificar
6437	CT-2717	CIUDAD BOLIVAR	19	BELLA FLOR	Sin Especificar
6438	CT-3174	CIUDAD BOLIVAR	19	BARRIO EL DIVINO NIÑO	CL 80 BIS A SUR 16 31
6439	CT-3174	CIUDAD BOLIVAR	19	BARRIO EL DIVINO NIÑO	KR 16 BIS B 80 32 MJ
6440	CT-3168	CIUDAD BOLIVAR	19	LOS ALPES	CL 71 SUR 22 10
6441	CT-3812	SANTA FE	03	ROCIO (PARTE BAJA)	CL 3A 5A 41 E
6442	CT-3812	SANTA FE	03	ROCIO (PARTE BAJA)	KR 5 ESTE 3B 28
6443	CT-2654	SANTA FE	03	LA SUREÑA	AL FRENTE DE KR 1 23A-25
6444	CT-3750	USAQUEN	01	CERROS DEL NORTE	CL 160B 1A 81
6445	DI-1569	USAQUEN	01	CERROS DEL NORTE	CL 160A 1 12 IN 1
6446	CT-3750	USAQUEN	01	CERROS DEL NORTE	CL 160B 1A 29 IN 5
6447	CT-3750	USAQUEN	01	CERROS DEL NORTE	CL 160A 1 50
6448	DI-649	USAQUEN	01	CERROS DEL NORTE	CL 162 BIS 2A 16 ESTE
6449	CT-3750	USAQUEN	01	CERROS DEL NORTE	KR 1B 160A 67
6450	CT-3116	SUBA	11	VILLA ALCAZAR	CL 128F 83 86
6451	CT-3123	SAN CRISTOBAL	04	GRAN COLOMBIA BARRIO MOLINOS DE ORIENTE	KR 19 ESTE 9 26 SUR
6452	CT-2756	SAN CRISTOBAL	04	GRANADA SUR 3ER SECTOR	KR 2 20A 32 SUR
6453	CT-2756	SAN CRISTOBAL	04	GRANADA SUR 3ER SECTOR	KR 2 20A 36 S
6454	DI-874	SAN CRISTOBAL	04	GRANADA SUR 3ER SECTOR	KR 1C 20A 47 S
6455	1997-4-404	SAN CRISTOBAL	04	GRANADA SUR 3ER SECTOR	KR 2 20A 44 SUR
6456	CT-2756	SAN CRISTOBAL	04	GRANADA SUR 3ER SECTOR	KR 2 20A 60 SUR
6457	CT-2756	SAN CRISTOBAL	04	GRANADA SUR 3ER SECTOR	KR 2A 21 73 S
6458	CT-2756	SAN CRISTOBAL	04	GRANADA SUR 3ER SECTOR	KR 2A 21 75 S
6459	CT-2756	SAN CRISTOBAL	04	GRANADA SUR 3ER SECTOR	KR 2A 21 85 S
6460	CT-2756	SAN CRISTOBAL	04	GRANADA SUR 3ER SECTOR	KR 2A 21 89 S
6461	CT-2756	SAN CRISTOBAL	04	GRANADA SUR 3ER SECTOR	KR 2A 21 91 S
6462	1997-4-409	SAN CRISTOBAL	04	GRANADA SUR 3ER SECTOR	CL 21 SUR 2 32
6463	CT-2756	SAN CRISTOBAL	04	GRANADA SUR 3ER SECTOR	KR 2 20 A 81 SUR
6464	CT-2756	SAN CRISTOBAL	04	GRANADA SUR 3ER SECTOR	KR 2 20A 72 SUR
6465	CT-2756	SAN CRISTOBAL	04	GRANADA SUR 3ER SECTOR	KR 2 20A 76 SUR
6466	CT-2657	SAN CRISTOBAL	04	GRANADA SUR 3ER SECTOR	KR 2 20A 80 S
6467	CT-2756	SAN CRISTOBAL	04	GRANADA SUR 3ER SECTOR	CL 21 S 1B 38
6468	CT-2657	SAN CRISTOBAL	04	GRANADA SUR 3ER SECTOR	CL 21 S 1B 32
6469	CT-2657	SAN CRISTOBAL	04	GRANADA SUR 3ER SECTOR	CL 21 S 1B 26
6470	1997-4-419	SAN CRISTOBAL	04	GRANADA SUR 3ER SECTOR	CL 21 SUR 1B 20
6471	CT-2756	SAN CRISTOBAL	04	GRANADA SUR 3ER SECTOR	KR 1B 20A 77 S
6472	1997-4-407	SAN CRISTOBAL	04	GRANADA SUR 3ER SECTOR	KR 1B 20A 97 S
6473	CT-3748	SAN CRISTOBAL	04	GRANADA SUR	TV 2A 25 51 S
6474	CT-2755	SAN CRISTOBAL	04	GRANADA SUR	TV 2A 25 43 S
6475	CT-2755	SAN CRISTOBAL	04	GRANADA SUR	TV 2A 25 35 S
6476	CT-2675	SAN CRISTOBAL	04	LOS ARRAYANES BARRIO SANTA INES	TV 3A BIS A ESTE 28 41 SUR
6477	CT-2675	SAN CRISTOBAL	04	LOS ARRAYANES BARRIO SANTA INES	DG 28 BIS SUR 7 33 ESTE
6478	CT-2675	SAN CRISTOBAL	04	LOS ARRAYANES BARRIO SANTA INES	DG 28 BIS SUR 7 16 ESTE
6479	CT-3131	SAN CRISTOBAL	04	URBANIZACION SAN MARTIN	KR 2B 38 72 SUR

ANEXO 2 ZONAS DE ALTO RIESGO NO MITIGABLE

ID	DOCUMENTO	LocNombre	LocCodigo	BARRIO	DIRECCION
6480	CT-2668	SAN CRISTOBAL	04	LA GLORIA OCCIDENTAL	TV 1 BIS 43 B 10 SUR
6481	CT-2668	SAN CRISTOBAL	04	LA GLORIA OCCIDENTAL	CL 46 SUR 1 30
6482	CT-2668	SAN CRISTOBAL	04	LA GLORIA OCCIDENTAL	KR 1 ESTE 43B 81 SUR
6483	CT-3810	SAN CRISTOBAL	04	LA GLORIA OCCIDENTAL	CL 46 SUR 1 18 ESTE
6484	CT-2668	SAN CRISTOBAL	04	LA GLORIA OCCIDENTAL	KR 1B E 43B 81 S
6485	CT-2668	SAN CRISTOBAL	04	LA GLORIA OCCIDENTAL	TV 1B ESTE 43B 73 SUR
6486	CT-2668	SAN CRISTOBAL	04	BARRIO CANADA (ASD) SECTOR LA GUIRA II SEC	KR 1C ESTE 46A 08 SUR
6487	CT-3810	SAN CRISTOBAL	04	LA GLORIA OCCIDENTAL	TV 1B ESTE 43B 58 SUR
6488	CT-3810	SAN CRISTOBAL	04	LA GLORIA OCCIDENTAL	KR 1D E 43B 57 S
6489	CT-2668	SAN CRISTOBAL	04	BARRIO CANADA (ASD) SECTOR LA GUIRA II SEC	KR 1D E 46 05 SUR
6490	CT-2668	SAN CRISTOBAL	04	BARRIO CANADA (ASD) SECTOR LA GUIRA II SEC	KR 1 F ESTE 45 13 SUR
6491	CT-2668	SAN CRISTOBAL	04	LA GLORIA OCCIDENTAL	KR 1F E 43B 82 S
6492	CT-2668	SAN CRISTOBAL	04	LA GLORIA OCCIDENTAL	KR 1F E 43B 86 S
6493	CT-2668	SAN CRISTOBAL	04	LA GLORIA OCCIDENTAL	KR 1F ESTE 43B 88 SUR
6494	CT-2668	SAN CRISTOBAL	04	LA GLORIA OCCIDENTAL	KR 1F E 43B 90 S
6495	CT-2668	SAN CRISTOBAL	04	BARRIO CANADA (ASD) SECTOR LA GUIRA II SEC	KR 1F E 43B 94 S
6496	CT-2668	SAN CRISTOBAL	04	LA GLORIA OCCIDENTAL	KR 2 ESTE 44B 15 SUR INT 1
6497	CT-3810	SAN CRISTOBAL	04	LA GLORIA OCCIDENTAL	KR 2 ESTE 44B-18 SUR
6498	CT-2668	SAN CRISTOBAL	04	LA GLORIA OCCIDENTAL	KR 2 ESTE 44B-28 SUR
6499	CT-3810	SAN CRISTOBAL	04	LA GLORIA OCCIDENTAL	CL 44B SUR 2 05 ESTE
6500	CT-2668	SAN CRISTOBAL	04	LA GLORIA OCCIDENTAL	CL 46 SUR 2 10 ESTE
6501	CT-2668	SAN CRISTOBAL	04	LA GLORIA OCCIDENTAL	CL 44B SUR 2 15 ESTE
6502	CT-3810	SAN CRISTOBAL	04	LA GLORIA OCCIDENTAL	CL 44B S 2 21 E
6503	CT-2668	SAN CRISTOBAL	04	LA GLORIA OCCIDENTAL	CL 46 SUR 2 24 ESTE
6504	CT-3126	SAN CRISTOBAL	04	LA GLORIA OCCIDENTAL	CL 44B S 2 27 E
6505	CT-2668	SAN CRISTOBAL	04	LA GLORIA OCCIDENTAL	CL 46 SUR 2 28 ESTE
6506	CT-3126	SAN CRISTOBAL	04	LA GLORIA OCCIDENTAL	CL 44B S 2 33 E
6507	CT-2668	SAN CRISTOBAL	04	BARRIO CANADA (ASD) SECTOR LA GUIRA II SEC	CL 46 SUR 2 32 ESTE
6508	CT-2668	SAN CRISTOBAL	04	BARRIO CANADA (ASD) SECTOR LA GUIRA II SEC	CL 44B S 2 37 E
6509	CT-2668	SAN CRISTOBAL	04	LA GLORIA OCCIDENTAL	CL 44B S 2 45 E
6510	CT-2668	SAN CRISTOBAL	04	LA GLORIA OCCIDENTAL	CL 44B S 2 57 E
6511	CT-3126	SAN CRISTOBAL	04	LA GLORIA OCCIDENTAL	CL 44B SUR 2 63 ESTE
6512	CT-2668	SAN CRISTOBAL	04	LA GLORIA OCCIDENTAL	CL 46 SUR 2A 10 ESTE
6513	CT-3126	SAN CRISTOBAL	04	LA GLORIA OCCIDENTAL	CL 44B S 2 67 E
6514	CT-2668	SAN CRISTOBAL	04	LA GLORIA OCCIDENTAL	CL 46 SUR 2A 18 ESTE
6515	CT-2668	SAN CRISTOBAL	04	BARRIO CANADA (ASD) SECTOR LA GUIRA II SEC	KR 2 A ESTE 46 02 SUR
6516	CT-2672	SAN CRISTOBAL	04	URB: EL RUBI BARRIO SAN JOSE ORIENTAL	CL 41A BIS SUR 5-14 ESTE
6517	CT-2672	SAN CRISTOBAL	04	URB: EL RUBI BARRIO SAN JOSE ORIENTAL	CL 41A BIS SUR 5-44 ESTE
6518	CT-2672	SAN CRISTOBAL	04	URB: EL RUBI BARRIO SAN JOSE ORIENTAL	KR 6E 41 55 SUR
6519	CT-2672	SAN CRISTOBAL	04	URB: EL RUBI BARRIO SAN JOSE ORIENTAL	KR 6 ESTE 41-56 SUR
6520	CT-2672	SAN CRISTOBAL	04	URB: EL RUBI BARRIO SAN JOSE ORIENTAL	CL 41A BIS SUR 6-18 ESTE
6521	CT-2672	SAN CRISTOBAL	04	URB: EL RUBI BARRIO SAN JOSE ORIENTAL	CL 41A BIS SUR 6 92 ESTE
6522	CT-2672	SAN CRISTOBAL	04	URB: EL RUBI BARRIO SAN JOSE ORIENTAL	CL 41A BIS SUR 6 98 ESTE
6523	CT-3785	SAN CRISTOBAL	04	URB: EL RUBI BARRIO SAN JOSE ORIENTAL	CL 41A SUR 7A 80 ESTE
6524	CT-3785	SAN CRISTOBAL	04	URB: EL RUBI BARRIO SAN JOSE ORIENTAL	CL 41A SUR 7A 76 ESTE
6525	CT-2668	SAN CRISTOBAL	04	BARRIO LA GLORIA	DG 45 SUR 5 04 ESTE
6526	CT-2668	SAN CRISTOBAL	04	BARRIO LA GLORIA	DG 45 SUR 5 01 ESTE
6527	CT-2668	SAN CRISTOBAL	04	BARRIO LA GLORIA	KR 5A BIS ESTE 45 28 SUR
6528	DI-377	SAN CRISTOBAL	04	BARRIO LA GLORIA	KR 6E 45 21 SUR
6529	DI-377	SAN CRISTOBAL	04	BARRIO LA GLORIA	KR 6 ESTE 45 43S
6530	CT-2668	SAN CRISTOBAL	04	SAN JACINTO	TV 5 A BIS ESTE 46 A 12 SUR
6531	CT-2668	SAN CRISTOBAL	04	BARRIO ALTAMIRA	KR 11A ESTE 46 73 SUR
6532	CT-2668	SAN CRISTOBAL	04	SAN JACINTO	CL 46A S 5A 21E
6533	CT-2668	SAN CRISTOBAL	04	BARRIO LA GLORIA	CL 46A S 5A 23E
6534	CT-2668	SAN CRISTOBAL	04	BARRIO LA GLORIA	CL 46A S 5A 25E
6535	CT-2668	SAN CRISTOBAL	04	BARRIO LA GLORIA	CL 46A S 5A 31E
6536	CT-2668	SAN CRISTOBAL	04	SAN JACINTO	KR 6A E 46A 04S
6537	CT-2668	SAN CRISTOBAL	04	SAN JACINTO	CL 46A S 6A 19E
6538	CT-2668	SAN CRISTOBAL	04	SAN JACINTO	CL 46A S 6A 25E
6539	CT-2668	SAN CRISTOBAL	04	BARRIO LA GLORIA	KR 6BE 46 26S
6540	CT-2668	SAN CRISTOBAL	04	SAN JACINTO	KR 6B E 46A 04S
6541	CT-2668	SAN CRISTOBAL	04	SAN JACINTO	CL 46A S 6B 11E
6542	CT-2668	SAN CRISTOBAL	04	SAN JACINTO	CL 46A S 6B 19E
6543	CT-2668	SAN CRISTOBAL	04	BARRIO LA GLORIA	KR 7E 46 36 SUR
6544	CT-2668	SAN CRISTOBAL	04	BARRIO LA GLORIA	KR 7A E 46 44S
6545	CT-2748	SAN CRISTOBAL	04	SANTA RITA SUR ORIENTAL	CL 51S 4B 50E
6546	CT-3120	SAN CRISTOBAL	04	EL PINAR O REPUBLICA DEL CANADA II SECTOR	CL 54S 11B 17E
6547	CT-3120	SAN CRISTOBAL	04	EL PINAR O REPUBLICA DEL CANADA II SECTOR	CL 54 SUR 11B 23 ESTE
6548	CT-3120	SAN CRISTOBAL	04	EL PINAR O REPUBLICA DEL CANADA II SECTOR	CL 54S 11B 29 ESTE
6549	CT-3120	SAN CRISTOBAL	04	EL PINAR O REPUBLICA DEL CANADA II SECTOR	CL 54S 11B 35 ESTE
6550	CT-3120	SAN CRISTOBAL	04	EL PINAR O REPUBLICA DEL CANADA II SECTOR	CL 54 SUR 12 05 ESTE
6551	CT-3120	SAN CRISTOBAL	04	EL PINAR O REPUBLICA DEL CANADA II SECTOR	CL 54 SUR 12 11 ESTE

ANEXO 2 ZONAS DE ALTO RIESGO NO MITIGABLE

ID	DOCUMENTO	LocNombre	LocCodigo	BARRIO	DIRECCION
6552	CT-3120	SAN CRISTOBAL	04	EL PINAR O REPUBLICA DEL CANADA II SECTOR	CL 54 SUR 12 35 ESTE
6553	CT-2673	SAN CRISTOBAL	04	BARRIO ALTAMIRA	DIAGONAL 46 SUR # 13 - 29
6554	CT-2673	SAN CRISTOBAL	04	BARRIO ALTAMIRA	DG 47 SUR 13A 05 ESTE
6555	CT-2673	SAN CRISTOBAL	04	BARRIO ALTAMIRA	DG 47 SUR 13A 13 ESTE
6556	CT-2673	SAN CRISTOBAL	04	BARRIO ALTAMIRA	DG 47 SUR 13A 19 ESTE
6557	CT-2673	SAN CRISTOBAL	04	BARRIO ALTAMIRA	DG 47 SUR 13A 47 ESTE
6558	CT-2673	SAN CRISTOBAL	04	MIRAFLORES	TV 13C ESTE 47 18 SUR
6559	CT-2673	SAN CRISTOBAL	04	BARRIO ALTAMIRA	TV 13C ESTE 47 06 SUR
6560	CT-2673	SAN CRISTOBAL	04	BARRIO ALTAMIRA	DG 47 SUR 13B 13 ESTE
6561	CT-2673	SAN CRISTOBAL	04	MIRAFLORES	DG 47 SUR 13B 17 ESTE
6562	CT-2673	SAN CRISTOBAL	04	BARRIO ALTAMIRA	DG 47 SUR 13B 41 ESTE
6563	CT-2673	SAN CRISTOBAL	04	BARRIO ALTAMIRA	DG 47 SUR 13B 51 ESTE
6564	CT-2673	SAN CRISTOBAL	04	BARRIO ALTAMIRA	DG 47 SUR 13B 59 ESTE
6565	CT-2673	SAN CRISTOBAL	04	BARRIO ALTAMIRA	TV 13G ESTE 47 27 SUR
6566	CT-2673	SAN CRISTOBAL	04	BARRIO ALTAMIRA	TV 13G ESTE 47 16 SUR
6567	CT-2673	SAN CRISTOBAL	04	BARRIO ALTAMIRA	DG 47 SUR 13G 39 ESTE
6568	CT-2673	SAN CRISTOBAL	04	BARRIO ALTAMIRA	DG 47 SUR 13G 47 ESTE
6569	CT-3778	SAN CRISTOBAL	04	EL QUINDIO	KR 16C ESTE 46D 30 SUR
6570	CT-2748	SAN CRISTOBAL	04	EL QUINDIO II ALCALDIA MENOR: SAN CRISTOBAL	CL 46B SUR 14 06 ESTE
6571	CT-2748	SAN CRISTOBAL	04	EL QUINDIO II ALCALDIA MENOR: SAN CRISTOBAL	CL 46B SUR 14 10 ESTE
6572	CT-2748	SAN CRISTOBAL	04	EL QUINDIO II ALCALDIA MENOR: SAN CRISTOBAL	CL 46B SUR 14 14 ESTE
6573	CT-2748	SAN CRISTOBAL	04	EL QUINDIO II ALCALDIA MENOR: SAN CRISTOBAL	CL 46B SUR 14 18 ESTE
6574	CT-2748	SAN CRISTOBAL	04	EL QUINDIO II ALCALDIA MENOR: SAN CRISTOBAL	CL 46B SUR 14 64 ESTE IN 8
6575	CT-2748	SAN CRISTOBAL	04	EL QUINDIO II ALCALDIA MENOR: SAN CRISTOBAL	CL 46B SUR 14 64 ESTE IN 5
6576	CT-2748	SAN CRISTOBAL	04	EL QUINDIO II ALCALDIA MENOR: SAN CRISTOBAL	KR 16A ESTE 46A 25 SUR IN 1
6577	CT-2748	SAN CRISTOBAL	04	EL QUINDIO II ALCALDIA MENOR: SAN CRISTOBAL	KR 16A ESTE 46A 29 SUR
6578	CT-2748	SAN CRISTOBAL	04	EL QUINDIO II ALCALDIA MENOR: SAN CRISTOBAL	CL 46A BIS SUR 16A 04 ESTE
6579	CT-2748	SAN CRISTOBAL	04	EL QUINDIO II ALCALDIA MENOR: SAN CRISTOBAL	CL 46A BIS SUR 16A 16 ESTE
6580	CT-2748	SAN CRISTOBAL	04	EL QUINDIO II ALCALDIA MENOR: SAN CRISTOBAL	CL 46A BIS SUR 16A 20 ESTE
6581	CT-2748	SAN CRISTOBAL	04	EL QUINDIO II ALCALDIA MENOR: SAN CRISTOBAL	CL 46A SUR 16A 45 ESTE
6582	CT-2748	SAN CRISTOBAL	04	EL QUINDIO II ALCALDIA MENOR: SAN CRISTOBAL	CL 46A SUR 16A 48 ESTE
6583	CT-2748	SAN CRISTOBAL	04	EL QUINDIO II ALCALDIA MENOR: SAN CRISTOBAL	CL 46A SUR 16A 54 ESTE
6584	CT-2748	SAN CRISTOBAL	04	EL QUINDIO II ALCALDIA MENOR: SAN CRISTOBAL	CL 46A SUR 16A 60 ESTE
6585	CT-3791	SAN CRISTOBAL	04	ALTOS DEL ZUQUE	DG 45A SUR 16A 63 ESTE
6586	CT-2748	SAN CRISTOBAL	04	EL QUINDIO II ALCALDIA MENOR: SAN CRISTOBAL	CL 46A SUR 16B 04 ESTE
6587	CT-2748	SAN CRISTOBAL	04	EL QUINDIO II ALCALDIA MENOR: SAN CRISTOBAL	CL 46A SUR 16B 10 ESTE
6588	CT-2748	SAN CRISTOBAL	04	EL QUINDIO II ALCALDIA MENOR: SAN CRISTOBAL	CL 46A SUR 16B 16 ESTE
6589	CT-2748	SAN CRISTOBAL	04	EL QUINDIO II ALCALDIA MENOR: SAN CRISTOBAL	CL 46A SUR 16B 20 ESTE
6590	CT-2748	SAN CRISTOBAL	04	EL QUINDIO II ALCALDIA MENOR: SAN CRISTOBAL	CL 46A SUR 16B 32 ESTE
6591	CT-3778	SAN CRISTOBAL	04	EL QUINDIO II ALCALDIA MENOR: SAN CRISTOBAL	CL 46A SUR 16B 38 ESTE
6592	CT-2748	SAN CRISTOBAL	04	EL QUINDIO II ALCALDIA MENOR: SAN CRISTOBAL	CL 46A SUR 16B 44 ESTE
6593	CT-2748	SAN CRISTOBAL	04	EL QUINDIO II ALCALDIA MENOR: SAN CRISTOBAL	CL 46A SUR 16B 48 ESTE
6594	CT-2748	SAN CRISTOBAL	04	EL QUINDIO II ALCALDIA MENOR: SAN CRISTOBAL	CL 46A SUR 16B 56 ESTE
6595	CT-3778	SAN CRISTOBAL	04	EL QUINDIO II ALCALDIA MENOR: SAN CRISTOBAL	CL 46A SUR 16B 60 ESTE
6596	CT-2748	SAN CRISTOBAL	04	EL QUINDIO II ALCALDIA MENOR: SAN CRISTOBAL	CL 46A SUR 16B 66 ESTE
6597	CT-2748	SAN CRISTOBAL	04	EL QUINDIO II ALCALDIA MENOR: SAN CRISTOBAL	CL 46A SUR 16B 70 ESTE
6598	CT-2748	SAN CRISTOBAL	04	EL QUINDIO II ALCALDIA MENOR: SAN CRISTOBAL	CL 46A SUR 16B 76 ESTE
6599	CT-2748	SAN CRISTOBAL	04	EL QUINDIO II ALCALDIA MENOR: SAN CRISTOBAL	CL 46A SUR 16B 80 ESTE
6600	CT-2748	SAN CRISTOBAL	04	EL QUINDIO II ALCALDIA MENOR: SAN CRISTOBAL	CL 46A SUR 16B 90 ESTE
6601	CT-3791	SAN CRISTOBAL	04	ALTOS DEL ZUQUE	CL 46 SUR 17A 26 ESTE
6602	CT-3791	SAN CRISTOBAL	04	ALTOS DEL ZUQUE	TV 17B ESTE 48 28 SUR
6603	CT-2683	SAN CRISTOBAL	04	ALTOS DEL ZUQUE	CL 46 SUR 17A 30 ESTE
6604	CT-3118	SAN CRISTOBAL	04	LA SUREÑA	KR 10B ESTE 67 63 SUR
6605	CT-3118	SAN CRISTOBAL	04	LA SUREÑA	KR 10B ESTE 67 59 SUR
6606	CT-3118	SAN CRISTOBAL	04	LA SUREÑA	CL 67 SUR 10A 07 ESTE
6607	CT-2667	SAN CRISTOBAL	04	LA SUREÑA	KR 9 ESTE 62 09 SUR
6608	CT-2667	SAN CRISTOBAL	04	LA SUREÑA	KR 9 ESTE 62 05 SUR
6609	CT-2667	SAN CRISTOBAL	04	LOS LIBERTADORES	KR 9A E 56 21 S
6610	CT-2667	SAN CRISTOBAL	04	LOS LIBERTADORES	KR 9A E 56 15 S
6611	CT-2667	SAN CRISTOBAL	04	LOS LIBERTADORES	KR 9A E 56 03 S
6612	CT-3792	SAN CRISTOBAL	04	LOS LIBERTADORES	KR 9 ESTE 55A 66 SUR
6613	CT-2700	USME	05	LA SUREÑA	CL 88A S 17C 22 E
6614	CT-2698	USME	05	TOCAIMA ORIENTAL (SIERRA MORENA II)	CL 85A S 10C 41 E
6615	CT-2698	USME	05	TOCAIMA ORIENTAL (SIERRA MORENA II)	CL 85B S 10D 16 E
6616	CT-2698	USME	05	TOCAIMA ORIENTAL (SIERRA MORENA II)	Sin Especificar
6617	CT-3144	USME	05	ALTOS DEL PINO	DG 86 SUR 8 54 ESTE
6618	CT-3144	USME	05	ALTOS DEL PINO	KR 8B ESTE 85 23 SUR
6619	CT-2697	USME	05	ALTOS DEL PINO	DG 84C SUR 8C 16 ESTE
6620	CT-3144	USME	05	ALTOS DEL PINO	DG 84C SUR 8C 28 ESTE
6621	CT-3806	USME	05	BARRIO LA ESPERANZA Y DESARROLLO LA CABAÑA	CL 76 SUR 12 84 ESTE
6622	DI-567	USME	05	SAN ANDRES ALTO	TV 5A ESTE 81 30 SUR
6623	DI-567	USME	05	SAN ANDRES ALTO	TV 5A BIS ESTE 81 42 SUR

ANEXO 2 ZONAS DE ALTO RIESGO NO MITIGABLE

ID	DOCUMENTO	LocNombre	LocCodigo	BARRIO	DIRECCION
6624	DI-567	USME	05	SAN ANDRES ALTO	TV 5A BIS ESTE 81 36 SUR
6625	DI-567	USME	05	EL ROSAL	TV 5B ESTE 81 36 SUR
6626	DI-567	USME	05	SAN ANDRES ALTO	TV 5B ESTE 81 15 SUR
6627	DI-567	USME	05	SAN ANDRES ALTO	TV 5B ESTE 81 07 SUR
6628	2001-5-2058	USME	05	YOMASITA	KR 7C ESTE 81 36 SUR
6629	CT-3148	USME	05	YOMASITA	KR 7C BIS ESTE 81 23 SUR
6630	DI-594	USME	05	SAN JUAN	KR 1B BIS ESTE 71A 45 SUR
6631	CT-2693	USME	05	SAN JUAN	KR 1B BIS ESTE 71A 37 SUR
6632	DI-567	USME	05	SAN JUAN	KR 1B BIS ESTE 71A 29 SUR
6633	CT-2693	USME	05	BARRIO SAN JUAN II Y III SECTOR	CL 71 SUR 1B 03 ESTE
6634	DI-567	USME	05	BARRIO SAN JUAN II Y III SECTOR	KR 1B ESTE 70C 53 SUR
6635	CT-3174	CIUDAD BOLIVAR	19	BARRIO EL DIVINO NIÑO	CL 80A BIS A SUR 16 54
6636	CT-3174	CIUDAD BOLIVAR	19	BARRIO EL DIVINO NIÑO	CL 80A SUR 16 47
6637	CT-3174	CIUDAD BOLIVAR	19	BARRIO EL DIVINO NIÑO	CL 80A SUR 16 53
6638	CT-3174	CIUDAD BOLIVAR	19	BARRIO EL DIVINO NIÑO	CL 79 SUR 16 99
6639	CT-3169	CIUDAD BOLIVAR	19	BUENOS AIRES A.S.D.	TV 17B 77A 75 SUR
6640	CT-3169	CIUDAD BOLIVAR	19	BUENOS AIRES II	CL 77A SUR 17B 16
6641	CT-3169	CIUDAD BOLIVAR	19	BUENOS AIRES A.S.D.	KR 17B 77 34 SUR
6642	CT-3169	CIUDAD BOLIVAR	19	BUENOS AIRES A.S.D.	CL 77 BIS A SUR 17B 08
6643	CT-3169	CIUDAD BOLIVAR	19	BUENOS AIRES II	CL 77 BIS A SUR 17B 18
6644	CT-3169	CIUDAD BOLIVAR	19	BUENOS AIRES A.S.D.	CL 77 BIS SUR 17B 07
6645	CT-3169	CIUDAD BOLIVAR	19	BUENOS AIRES A.S.D.	CL 77 BIS SUR 17B 03
6646	CT-3169	CIUDAD BOLIVAR	19	BUENOS AIRES II	CL 77 BIS SUR 17B 08
6647	CT-3750	USAQUEN	01	CERROS DEL NORTE	CL 160B 1A 45 IN 5
6648	CT-3750	USAQUEN	01	CERROS DEL NORTE	CL 160B 1A 71 IN 4
6649	DI-1520	USAQUEN	01	CERROS DEL NORTE	KR 3 160B 18 IN 2
6650	DI-649	USAQUEN	01	CERROS DEL NORTE	CL 162 BIS 2A 26 ESTE
6651	CT-2644	USAQUEN	01	DELICIAS DEL CARMEN	KR 4 127A 03
6652	CT-2644	USAQUEN	01	PARAMO	CL 127A BIS 2A 95
6653	DI-782	SUBA	11	CIUDAD HUNZA	KR 87 128B 10
6654	DI-782	SUBA	11	CIUDAD HUNZA	KR 87 128B 04
6655	DI-782	SUBA	11	CIUDAD HUNZA	KR 87 128A 78
6656	DI-782	SUBA	11	CIUDAD HUNZA	KR 87 128A 72
6657	DI-782	SUBA	11	CIUDAD HUNZA	KR 87 128A 66
6658	DI-1056	CHAPINERO	02	EL PARAISO	DG 40A 2 60 ESTE
6659	DI-950	SANTA FE	03	EL GUAVIO	CL 6B 3 54 ESTE
6660	CT-2664	SANTA FE	03	ROCIO (PARTE BAJA)	CL 3 5B 88 ESTE
6661	CT-3812	SANTA FE	03	ROCIO (PARTE BAJA)	CL 3 5B 92 ESTE
6662	CT-3812	SANTA FE	03	EL ROCIO CENTRO ORIENTAL	CL 2A 6A 34 ESTE
6663	DI-593	SANTA FE	03	EL ROCIO CENTRO ORIENTAL	CL 2A 6A 55 ESTE IN 2
6664	CT-3355	SANTA FE	03	SANTA ROSA DE LIMA	CL 1C BIS 5 33 ESTE
6665	CT-3181	SANTA FE	03	EL DORADO	CL 1A BIS 5 17 ESTE
6666	CT-3181	SANTA FE	03	EL DORADO	CL 1A BIS 5 31 ESTE
6667	DI-578	SANTA FE	03	EL DORADO	CL 1 6 30 ESTE IN 4
6668	DI-578	SANTA FE	03	EL DORADO	CL 1 6 30 ESTE IN 1
6669	DI-578	SANTA FE	03	EL DORADO	KR 6A ESTE 0 08
6670	DI-578	SANTA FE	03	EL DORADO	KR 6A ESTE 1 16 SUR
6671	DI-578	SANTA FE	03	EL DORADO	CL 2 SUR 6A 03 ESTE
6672	DI-578	SANTA FE	03	EL DORADO	CL 2 SUR 6A 12 ESTE
6673	CT-3865	SANTA FE	03	EL DORADO	CL 2 SUR 6A 07 ESTE
6674	DI-578	SANTA FE	03	EL DORADO	CL 2 SUR 6A 23 ESTE
6675	DI-578	SANTA FE	03	EL DORADO	CL 2 SUR 6A 24 ESTE
6676	CT-3865	SANTA FE	03	EL DORADO	KR 7B ESTE 0 41
6677	DI-578	SANTA FE	03	EL DORADO	CL 2 SUR 6A 28 ESTE
6678	CT-3865	SANTA FE	03	EL DORADO	CL 2 SUR 6A 32 ESTE
6679	DI-578	SANTA FE	03	EL DORADO	CL 1 SUR 6A 31 ESTE
6680	DI-551	SAN CRISTOBAL	04	MONTECARLO	CL 9 SUR 11D 09 ESTE
6681	DI-1111	SAN CRISTOBAL	04	MONTECARLO	KR 13 ESTE 8A 16 SUR
6682	CT-3123	SAN CRISTOBAL	04	MANILA	KR 16 ESTE 8 28 SUR
6683	CT-3123	SAN CRISTOBAL	04	MANILA	KR 16 ESTE 9 18 SUR
6684	CT-3771	SAN CRISTOBAL	04	MANILA	KR 16 ESTE 9 36 SUR
6685	CT-3123	SAN CRISTOBAL	04	MANILA	KR 16A ESTE 9 81 SUR
6686	CT-3123	SAN CRISTOBAL	04	MANILA	CARRERA 17A ESTE # 9 - 12 SUR
6687	CT-3123	SAN CRISTOBAL	04	GRAN COLOMBIA BARRIO MOLINOS DE ORIENTE	CL 9 SUR 19 23 ESTE
6688	DI-750	SAN CRISTOBAL	04	SAN CRISTOBAL VIEJO	TV 9 ESTE 14A 16 SUR
6689	CT-3808	SAN CRISTOBAL	04	EL TRINGULO EL MANANTIAL	TV 10 ESTE 14B 38 SUR
6690	CT-3808	SAN CRISTOBAL	04	EL TRINGULO EL MANANTIAL	TV 10 ESTE 14B 52 SUR
6691	CT-3808	SAN CRISTOBAL	04	EL TRINGULO EL MANANTIAL	TV 10 ESTE 14B 56 SUR
6692	CT-3808	SAN CRISTOBAL	04	EL TRINGULO EL MANANTIAL	CL 16B SUR 17A 10 ESTE
6693	CT-3808	SAN CRISTOBAL	04	EL TRINGULO EL MANANTIAL	CL 16B SUR 17A 30 ESTE
6694	CT-3808	SAN CRISTOBAL	04	EL TRINGULO EL MANANTIAL	CL 16B SUR 17A 40 ESTE
6695	CT-3808	SAN CRISTOBAL	04	EL TRINGULO EL MANANTIAL	CL 16 SUR 17A 50 ESTE

ANEXO 2 ZONAS DE ALTO RIESGO NO MITIGABLE

ID	DOCUMENTO	LocNombre	LocCodigo	BARRIO	DIRECCION
6696	CT-3121	SAN CRISTOBAL	04	EL TRINGULO EL MANANTIAL	Sin Especificar
6697	CT-2678	SAN CRISTOBAL	04	EL TRINGULO EL MANANTIAL	KR 17 ESTE 18 41 SUR IN 3
6698	CT-3121	SAN CRISTOBAL	04	EL TRINGULO EL MANANTIAL	DG 18 SUR 17 53 ESTE
6699	CT-3121	SAN CRISTOBAL	04	EL TRINGULO EL MANANTIAL	CL 21 SUR 17 30 ESTE
6700	CT-3809	SAN CRISTOBAL	04	EL TRIANGULO	CL 23 SUR 17G 10 ESTE
6701	CT-3121	SAN CRISTOBAL	04	EL TRIANGULO	CL 23 SUR 17G 18 ESTE
6702	CT-3121	SAN CRISTOBAL	04	EL TRIANGULO	CL 25 SUR 17G 28 ESTE
6703	CT-3121	SAN CRISTOBAL	04	EL TRINGULO EL MANANTIAL	KR 17A BIS ESTE 23 16 SUR
6704	CT-3121	SAN CRISTOBAL	04	TRIANGULO ALTO	TV 17A BIS ESTE 25 10 SUR
6705	CT-3121	SAN CRISTOBAL	04	EL TRIANGULO	TV 17A BIS ESTE 25 13 SUR
6706	CT-3121	SAN CRISTOBAL	04	EL TRIANGULO	DG 25 SUR 17A 05 ESTE
6707	CT-3121	SAN CRISTOBAL	04	EL TRINGULO EL MANANTIAL	DG 25 SUR 17A 11 ESTE
6708	CT-3121	SAN CRISTOBAL	04	EL TRINGULO EL MANANTIAL	CL 25 SUR 17G 19 ESTE
6709	CT-3121	SAN CRISTOBAL	04	EL TRINGULO EL MANANTIAL	KR 17D ESTE 26 05 SUR
6710	CT-3121	SAN CRISTOBAL	04	EL TRINGULO EL MANANTIAL	KR 17D ESTE 26 11 SUR
6711	CT-3121	SAN CRISTOBAL	04	EL TRINGULO EL MANANTIAL	DG 25 SUR 17B 11 ESTE
6712	CT-3121	SAN CRISTOBAL	04	EL TRINGULO EL MANANTIAL	DG 25 SUR 17B 23 ESTE
6713	CT-3121	SAN CRISTOBAL	04	EL TRINGULO EL MANANTIAL	CL 26 SUR 17G 05 ESTE
6714	CT-3121	SAN CRISTOBAL	04	EL TRINGULO EL MANANTIAL	CL 26 SUR 17G 09 ESTE
6715	CT-3809	SAN CRISTOBAL	04	EL TRINGULO EL MANANTIAL	KR 17D ESTE 26 61 SUR
6716	CT-3122	SAN CRISTOBAL	04	EL ENCANTO	KR 6A 38 80 SUR
6717	CT-3861	RAFAEL URIBE URIBE	18	RIO DE JANEIRO EL PESEBRE	KR 17 33B 55S
6718	CT-3861	RAFAEL URIBE URIBE	18	RIO DE JANEIRO EL PESEBRE	KR 17 33B 39 SUR
6719	CT-2727	RAFAEL URIBE URIBE	18	URBANIZACION LAS COLINAS	TV 15 BIS A 32B 57 SUR
6720	CT-2708	RAFAEL URIBE URIBE	18	LUIS LOPEZ DE MESA ALCALDIA MENOR:RAFAEL URIBE	KR 15 BIS A 32B 70 SUR IN 4
6721	DI-614	RAFAEL URIBE URIBE	18	LUIS LOPEZ DE MESA ALCALDIA MENOR:RAFAEL URIBE	KR 15 BIS A 32B 70 SUR IN 3
6722	CT-2708	RAFAEL URIBE URIBE	18	LUIS LOPEZ DE MESA ALCALDIA MENOR:RAFAEL URIBE	KR 15 BIS A 32B 70 SUR IN 2
6723	DI-614	RAFAEL URIBE URIBE	18	LUIS LOPEZ DE MESA ALCALDIA MENOR:RAFAEL URIBE	KR 15 BIS A 32B 70 SUR IN 1
6724	DI-614	RAFAEL URIBE URIBE	18	LUIS LOPEZ DE MESA ALCALDIA MENOR:RAFAEL URIBE	DG 32D BIS SUR 15 31
6725	DI-614	RAFAEL URIBE URIBE	18	LUIS LOPEZ DE MESA ALCALDIA MENOR:RAFAEL URIBE	DG 32D BIS SUR 15 25
6726	CT-3847	RAFAEL URIBE URIBE	18	LUIS LOPEZ DE MESA ALCALDIA MENOR:RAFAEL URIBE	DG 32D BIS SUR 15 21
6727	DI-614	RAFAEL URIBE URIBE	18	LUIS LOPEZ DE MESA ALCALDIA MENOR:RAFAEL URIBE	DG 32D BIS SUR 15 19
6728	CT-3847	RAFAEL URIBE URIBE	18	LUIS LOPEZ DE MESA ALCALDIA MENOR:RAFAEL URIBE	DG 32F S 15 24
6729	DI-614	RAFAEL URIBE URIBE	18	LUIS LOPEZ DE MESA ALCALDIA MENOR:RAFAEL URIBE	DG 32D BIS SUR 15 15
6730	CT-3847	RAFAEL URIBE URIBE	18	LUIS LOPEZ DE MESA ALCALDIA MENOR:RAFAEL URIBE	DG 32F S 15 16
6731	CT-3847	RAFAEL URIBE URIBE	18	LUIS LOPEZ DE MESA ALCALDIA MENOR:RAFAEL URIBE	DG 32F S 15 10
6732	CT-3847	RAFAEL URIBE URIBE	18	LUIS LOPEZ DE MESA ALCALDIA MENOR:RAFAEL URIBE	DG 32F S 15 08
6733	CT-2708	RAFAEL URIBE URIBE	18	LUIS LOPEZ DE MESA ALCALDIA MENOR:RAFAEL URIBE	DG 32F S 14A 96
6734	CT-3847	RAFAEL URIBE URIBE	18	LUIS LOPEZ DE MESA ALCALDIA MENOR:RAFAEL URIBE	DG 32F S 14A 92
6735	CT-2708	RAFAEL URIBE URIBE	18	LUIS LOPEZ DE MESA ALCALDIA MENOR:RAFAEL URIBE	KR 14C 32D 71 S
6736	CT-2708	RAFAEL URIBE URIBE	18	LUIS LOPEZ DE MESA ALCALDIA MENOR:RAFAEL URIBE	DG 32F S 14A 88
6737	CT-2708	RAFAEL URIBE URIBE	18	LUIS LOPEZ DE MESA ALCALDIA MENOR:RAFAEL URIBE	DG 32F S 14A 84
6738	CT-2708	RAFAEL URIBE URIBE	18	LUIS LOPEZ DE MESA ALCALDIA MENOR:RAFAEL URIBE	KR 14B BIS 32D 81 SUR
6739	CT-2708	RAFAEL URIBE URIBE	18	LUIS LOPEZ DE MESA ALCALDIA MENOR:RAFAEL URIBE	DG 32D BIS SUR 14B 31
6740	CT-2708	RAFAEL URIBE URIBE	18	LUIS LOPEZ DE MESA ALCALDIA MENOR:RAFAEL URIBE	DG 32F S 14A 80
6741	CT-2708	RAFAEL URIBE URIBE	18	LUIS LOPEZ DE MESA ALCALDIA MENOR:RAFAEL URIBE	DG 32D BIS B SUR 14B 23
6742	CT-2708	RAFAEL URIBE URIBE	18	LUIS LOPEZ DE MESA ALCALDIA MENOR:RAFAEL URIBE	DG 32F S 14A 76
6743	CT-2708	RAFAEL URIBE URIBE	18	LUIS LOPEZ DE MESA ALCALDIA MENOR:RAFAEL URIBE	DG 32D BIS SUR 14B 17
6744	CT-2708	RAFAEL URIBE URIBE	18	LUIS LOPEZ DE MESA ALCALDIA MENOR:RAFAEL URIBE	DG 32D BIS SUR 14B 01
6745	CT-2708	RAFAEL URIBE URIBE	18	LUIS LOPEZ DE MESA ALCALDIA MENOR:RAFAEL URIBE	DG 32G S 14A 60 IN 5
6746	CT-2708	RAFAEL URIBE URIBE	18	LUIS LOPEZ DE MESA ALCALDIA MENOR:RAFAEL URIBE	DG 32G S 14A 60 IN 4
6747	CT-2708	RAFAEL URIBE URIBE	18	LUIS LOPEZ DE MESA ALCALDIA MENOR:RAFAEL URIBE	DG 32G S 14A 60 IN 3
6748	CT-2708	RAFAEL URIBE URIBE	18	LUIS LOPEZ DE MESA ALCALDIA MENOR:RAFAEL URIBE	DG 32G S 14A 60 IN 2
6749	CT-3158	RAFAEL URIBE URIBE	18	URBANIZACION GRANJAS SAN PABLO	KR 14A 36A 30 SUR
6750	CT-3158	RAFAEL URIBE URIBE	18	RESURRECCION	KR 14A 36A 24 SUR
6751	CT-3158	RAFAEL URIBE URIBE	18	RESURRECCION	KR 14A 36A 18 SUR
6752	CT-3158	RAFAEL URIBE URIBE	18	RESURRECCION	DG 36 SUR 14 39
6753	CT-3158	RAFAEL URIBE URIBE	18	RESURRECCION	CL 40 SUR 14 40
6754	CT-3158	RAFAEL URIBE URIBE	18	RESURRECCION	CL 40 SUR 14 28
6755	DI-1515	RAFAEL URIBE URIBE	18	RESURRECCION	CL 40 SUR 14 16
6756	DI-1653	RAFAEL URIBE URIBE	18	VILLAS DEL RECUERDO	KR 11A 48D 41 SUR
6757	CT-3115	RAFAEL URIBE URIBE	18	SOCORRO LA INDUSTRIA	CL 49F BIS SUR 14B 12
6758	CT-3115	RAFAEL URIBE URIBE	18	SOCORRO LA INDUSTRIA	KR 14B BIS 49F 12 SUR
6759	CT-3115	RAFAEL URIBE URIBE	18	SOCORRO LA INDUSTRIA	CL 49F SUR 14B 25
6760	DI-832	RAFAEL URIBE URIBE	18	MARCO FIDEL SUAREZ RELOTEO	TV 16C 49B 18 SUR
6761	DI-806	RAFAEL URIBE URIBE	18	MARCO FIDEL SUAREZ RELOTEO	DG 49A SUR 16A 09
6762	DI-806	RAFAEL URIBE URIBE	18	MARCO FIDEL SUAREZ RELOTEO	DG 49A SUR 16A 85
6763	DI-806	RAFAEL URIBE URIBE	18	MARCO FIDEL SUAREZ RELOTEO	DG 49A SUR 16A 81
6764	DI-806	RAFAEL URIBE URIBE	18	MARCO FIDEL SUAREZ RELOTEO	DG 49A SUR 16A 75
6765	DI-806	RAFAEL URIBE URIBE	18	MARCO FIDEL SUAREZ RELOTEO	DG 49A SUR 16 65
6766	DI-806	RAFAEL URIBE URIBE	18	MARCO FIDEL SUAREZ RELOTEO	KR 16 48J 35 SUR
6767	CT-3780	RAFAEL URIBE URIBE	18	VILLAS DEL RECUERDO	CL 48D SUR 12A 18

ANEXO 2 ZONAS DE ALTO RIESGO NO MITIGABLE

ID	DOCUMENTO	LocNombre	LocCodigo	BARRIO	DIRECCION
6768	CT-3780	RAFAEL URIBE URIBE	18	VILLAS DEL RECUERDO	CL 48D SUR 12A 12
6769	CT-3780	RAFAEL URIBE URIBE	18	VILLAS DEL RECUERDO	CL 48C SUR 12 36
6770	CT-3780	RAFAEL URIBE URIBE	18	VILLAS DEL RECUERDO	CL 48C SUR 12 32
6771	CT-3848	RAFAEL URIBE URIBE	18	LA SUREÑA	DG 49B SUR 11A 02
6772	CT-3812	RAFAEL URIBE URIBE	18	LA SUREÑA	Sin Especificar
6773	CT-3848	RAFAEL URIBE URIBE	18	LA SUREÑA	CL 49F BIS SUR 11A 28
6774	DI-626	RAFAEL URIBE URIBE	18	LA SUREÑA	CL 49F BIS SUR 11A 33
6775	DI-626	RAFAEL URIBE URIBE	18	URBANIZACION EL PLAYON	KR 11A 49F 41 SUR
6776	DI-626	RAFAEL URIBE URIBE	18	URBANIZACION EL PLAYON	KR 11A 49F 57 SUR IN 2
6777	CT-2711	RAFAEL URIBE URIBE	18	URBANIZACION EL PLAYON	CL 49H SUR 11A 46
6778	DI-626	RAFAEL URIBE URIBE	18	LA SUREÑA	TV 11 49G 10 SUR
6779	CT-3848	RAFAEL URIBE URIBE	18	LA SUREÑA	TV 11 49G 16 SUR
6780	CT-3848	RAFAEL URIBE URIBE	18	LA SUREÑA	TV 11 49G 22 SUR
6781	CT-3858	RAFAEL URIBE URIBE	18	EL PLAYON - PLAYITA	KR 11B 49I 21 SUR
6782	CT-3858	RAFAEL URIBE URIBE	18	EL PLAYON - PLAYITA	KR 11B 49I 13 SUR
6783	CT-2711	RAFAEL URIBE URIBE	18	EL PLAYON - PLAYITA	KR 11B 49I 03 SUR
6784	CT-3858	RAFAEL URIBE URIBE	18	EL PLAYON - PLAYITA	CL 49H BIS SUR 11A 95
6785	CT-3858	RAFAEL URIBE URIBE	18	EL PLAYON - PLAYITA	CL 49H BIS SUR 11A 89
6786	CT-3858	RAFAEL URIBE URIBE	18	EL PLAYON - PLAYITA	CL 49H BIS SUR 11A 84
6787	CT-3858	RAFAEL URIBE URIBE	18	EL PLAYON - PLAYITA	CL 49H SUR 11A 83
6788	CT-3858	RAFAEL URIBE URIBE	18	EL PLAYON - PLAYITA	CL 49H SUR 11A 65
6789	CT-3848	RAFAEL URIBE URIBE	18	EL PLAYON - PLAYITA	KR 11D 49G 46 SUR
6790	CT-3848	RAFAEL URIBE URIBE	18	EL PLAYON - PLAYITA	KR 11D 49G 40 SUR
6791	CT-3848	RAFAEL URIBE URIBE	18	EL PLAYON - PLAYITA	KR 11D 49G 34 SUR
6792	CT-3848	RAFAEL URIBE URIBE	18	EL PLAYON - PLAYITA	DG 49G SUR 11B 28
6793	DI-626	RAFAEL URIBE URIBE	18	EL PLAYON - PLAYITA	KR 11D 49G 30 SUR
6794	CT-3848	RAFAEL URIBE URIBE	18	EL PLAYON - PLAYITA	DG 49G SUR 11B 22
6795	DI-626	RAFAEL URIBE URIBE	18	EL PLAYON - PLAYITA	KR 11D 49G 22 SUR
6796	CT-3848	RAFAEL URIBE URIBE	18	EL PLAYON - PLAYITA	DG 49G SUR 11B 16
6797	DI-626	RAFAEL URIBE URIBE	18	EL PLAYON - PLAYITA	KR 11D 49G 16 SUR
6798	CT-3848	RAFAEL URIBE URIBE	18	EL PLAYON - PLAYITA	DG 49G SUR 11B 10
6799	DI-626	RAFAEL URIBE URIBE	18	EL PLAYON - PLAYITA	TV 11 49G 15 SUR
6800	DI-626	RAFAEL URIBE URIBE	18	EL PLAYON - PLAYITA	KR 11D 49G 10 SUR
6801	DI-626	RAFAEL URIBE URIBE	18	EL PLAYON - PLAYITA	KR 11D 49G 04 SUR
6802	CT-2710	RAFAEL URIBE URIBE	18	CALLEJON SANTA BARBARA	CL 48H BIS SUR 5N 22
6803	CT-2710	RAFAEL URIBE URIBE	18	CALLEJON SANTA BARBARA	CL 48H BIS SUR 5N 14
6804	CT-2710	RAFAEL URIBE URIBE	18	CALLEJÓN DE SANTA BÁRBARA SUR I Y II SECTOR	DG 48M SUR 5N-13
6805	CT-2836	RAFAEL URIBE URIBE	18	BARRIO CAROLINA	DG 48L BIS A SUR 5J 56 IN 1
6806	CT-2712	RAFAEL URIBE URIBE	18	BARRIO SAN AGUSTIN	CL 49C BIS SUR 5F-05
6807	CT-2712	RAFAEL URIBE URIBE	18	BARRIO SAN AGUSTIN	CL 49C SUR 5D 24
6808	CT-3142	USME	05	EL PORVENIR SEGUNDO SECTOR	KR 1D ESTE 65F 04 SUR
6809	CT-3142	USME	05	EL PORVENIR SEGUNDO SECTOR	DG 65D SUR 1F 88 ESTE
6810	CT-2691	USME	05	LA SUREÑA	CL 59 SUR 4F 80 ESTE
6811	CT-2691	USME	05	LA SUREÑA	CALLE 62C SUR # 3A - 16 ESTE
6812	CT-2691	USME	05	LA SUREÑA	CL 59 SUR 4F 79 ESTE
6813	CT-3868	USME	05	LA SUREÑA	CL 60 SUR 4F 68 ESTE
6814	CT-3868	USME	05	LA SUREÑA	CL 60 SUR 4F 74 ESTE
6815	CT-2691	USME	05	LA SUREÑA	CL 60 SUR 4F 80 ESTE
6816	DI-1637	CIUDAD BOLIVAR	19	EL TESORO	KR 18G BIS 77 23 SUR IN 4
6817	CT-2717	CIUDAD BOLIVAR	19	BELLA FLOR	Sin Especificar
6818	CT-2717	CIUDAD BOLIVAR	19	BELLA FLOR	CL 72C SUR 27A 19
6819	CT-2718	CIUDAD BOLIVAR	19	BRISAS DEL VOLADOR	CL 70D BIS SUR 20 59
6820	CT-2718	CIUDAD BOLIVAR	19	BRISAS DEL VOLADOR	CALLE 72 # 23 - 66 SUR
6821	CT-2718	CIUDAD BOLIVAR	19	BRISAS DEL VOLADOR	CALLE 72 SUR # 20 - 48
6822	CT-2718	CIUDAD BOLIVAR	19	VILLAS DEL PROGRESO	Sin Especificar
6823	CT-3168	CIUDAD BOLIVAR	19	BRISAS DEL VOLADOR	CL 70I SUR 20 38
6824	CT-2719	CIUDAD BOLIVAR	19	LA SUREÑA	KR 19 BIS 70K 03 SUR
6825	CT-2719	CIUDAD BOLIVAR	19	LA SUREÑA	KR 19 BIS 70K 15 SUR
6826	CT-2719	CIUDAD BOLIVAR	19	LA SUREÑA	KR 19 BIS 70K 21 SUR
6827	CT-3171	CIUDAD BOLIVAR	19	LA SUREÑA	KR 19D 70K 03 SUR
6828	CT-3171	CIUDAD BOLIVAR	19	LA SUREÑA	KR 19D 70K 09 SUR
6829	CT-2719	CIUDAD BOLIVAR	19	LA SUREÑA	KR 19D 70K 17 SUR
6830	CT-3171	CIUDAD BOLIVAR	19	LA SUREÑA	KR 19D 70K 27 SUR
6831	CT-3171	CIUDAD BOLIVAR	19	LA SUREÑA	KR 19D 70K 31 SUR
6832	CT-2719	CIUDAD BOLIVAR	19	LA SUREÑA	KR 19D 70L 09 SUR
6833	DI-1599	CIUDAD BOLIVAR	19	LA SUREÑA	CL 70M SUR 19F 24
6834	CT-2719	CIUDAD BOLIVAR	19	LA SUREÑA	CL 70L SUR 19F 39
6835	CT-3168	CIUDAD BOLIVAR	19	VILLAS DEL PROGRESO	CALLE 70 SUR 20 - 69
6836	CT-2718	CIUDAD BOLIVAR	19	VILLAS DEL PROGRESO	KR 20A 70K 42 SUR
6837	CT-3168	CIUDAD BOLIVAR	19	BRISAS DEL VOLADOR	CL 70K BIS SUR 22 05
6838	CT-3168	CIUDAD BOLIVAR	19	BRISAS DEL VOLADOR	CL 70L SUR 22 04
6839	CT-3168	CIUDAD BOLIVAR	19	BRISAS DEL VOLADOR	CL 70L SUR 22 08

ANEXO 2 ZONAS DE ALTO RIESGO NO MITIGABLE

ID	DOCUMENTO	LocNombre	LocCodigo	BARRIO	DIRECCION
6840	CT-3168	CIUDAD BOLIVAR	19	LOS ALPES	CL 70L SUR 22 29
6841	CT-3168	CIUDAD BOLIVAR	19	LOS ALPES	CL 70L SUR 22 17
6842	CT-3168	CIUDAD BOLIVAR	19	LOS ALPES	CL 70L SUR 22 11
6843	CT-3168	CIUDAD BOLIVAR	19	LOS ALPES	CALLE 72D SUR # 22 - 32
6844	CT-3168	CIUDAD BOLIVAR	19	LOS ALPES	CL 70M SUR 22 20
6845	CT-3168	CIUDAD BOLIVAR	19	LOS ALPES	CL 70M SUR 22 14
6846	CT-3168	CIUDAD BOLIVAR	19	LOS ALPES	CL 70M SUR 22 08
6847	CT-3168	CIUDAD BOLIVAR	19	LOS ALPES	CL 70M SUR 22 23
6848	CT-3168	CIUDAD BOLIVAR	19	LOS ALPES	CL 70M SUR 22 17
6849	CT-3168	CIUDAD BOLIVAR	19	LOS ALPES	CL 70M SUR 22 11
6850	CT-3168	CIUDAD BOLIVAR	19	LOS ALPES	CALLE 72 SUR # 22 - 05
6851	CT-3168	CIUDAD BOLIVAR	19	LOS ALPES	CL 70N SUR 22 32
6852	CT-3168	CIUDAD BOLIVAR	19	LOS ALPES	CL 70N SUR 22 26
6853	CT-3168	CIUDAD BOLIVAR	19	LOS ALPES	CL 70N SUR 22 20
6854	CT-3168	CIUDAD BOLIVAR	19	LOS ALPES	CL 70N SUR 22 14
6855	CT-3168	CIUDAD BOLIVAR	19	LOS ALPES	CL 70N SUR 22 08
6856	CT-3168	CIUDAD BOLIVAR	19	LOS ALPES	CL 70N SUR 22 23
6857	CT-3168	CIUDAD BOLIVAR	19	LOS ALPES	CALLE 73 SUR # 22 - 17
6858	CT-3168	CIUDAD BOLIVAR	19	LOS ALPES	CL 70N SUR 22 11
6859	CT-3168	CIUDAD BOLIVAR	19	LOS ALPES	CL 70N SUR 22 05
6860	CT-3168	CIUDAD BOLIVAR	19	LOS ALPES	Sin Especificar
6861	CT-3168	CIUDAD BOLIVAR	19	LOS ALPES	CL 71 SUR 22 20
6862	CT-3168	CIUDAD BOLIVAR	19	LOS ALPES	CL 71 SUR 22 16
6863	CT-3168	CIUDAD BOLIVAR	19	LOS ALPES	CL 71 SUR 22 06
6864	CT-3172	CIUDAD BOLIVAR	19	NUEVA COLOMBIA	DG 69D SUR 18J 67
6865	CT-3172	CIUDAD BOLIVAR	19	NUEVA COLOMBIA	CALLE 69F SUR # 18A - 04
6866	DI-550	CIUDAD BOLIVAR	19	NUEVA COLOMBIA	CL 70J SUR 18J 47
6867	CT-3172	CIUDAD BOLIVAR	19	NUEVA COLOMBIA	CL 70H SUR 18J 22
6868	CT-3172	CIUDAD BOLIVAR	19	NUEVA COLOMBIA	CL 70G SUR 18I 19
6869	CT-3179	CIUDAD BOLIVAR	19	LA SUREÑA	DIAGONAL 68C SUR # 18R - 29
6870	CT-3179	CIUDAD BOLIVAR	19	LA SUREÑA	TV 18T BIS 68 56 SUR
6871	CT-3179	CIUDAD BOLIVAR	19	LA SUREÑA	KR 18T 68 51 SUR
6872	CT-3179	CIUDAD BOLIVAR	19	LA SUREÑA	TV 18T 68 60 SUR
6873	CT-3179	CIUDAD BOLIVAR	19	LA SUREÑA	TV 18T 68 56 SUR
6874	CT-3179	CIUDAD BOLIVAR	19	LA SUREÑA	TV 18R BIS A 69 21 SUR
6875	CT-3179	CIUDAD BOLIVAR	19	LA SUREÑA	TV 18R BIS A 69 25 SUR
6876	CT-3179	CIUDAD BOLIVAR	19	LA SUREÑA	TV 18R BIS A 69 56 SUR
6877	CT-3179	CIUDAD BOLIVAR	19	LA SUREÑA	TV 18R BIS A 69 46 SUR
6878	CT-3179	CIUDAD BOLIVAR	19	LA SUREÑA	TV 18R BIS A 69 36 SUR
6879	CT-3179	CIUDAD BOLIVAR	19	LA SUREÑA	KR 18R BIS 69 04 SUR
6880	CT-3164	CIUDAD BOLIVAR	19	MARANDU	KR 18U 69B 78 SUR
6881	CT-3164	CIUDAD BOLIVAR	19	MARANDU	KR 18U 69C 02 SUR
6882	CT-3164	CIUDAD BOLIVAR	19	MARANDU	KR 18U 69C 08 SUR
6883	CT-3164	CIUDAD BOLIVAR	19	MARANDU	KR 18U 69C 20 SUR
6884	CT-3164	CIUDAD BOLIVAR	19	LA SUREÑA	DG 69D SUR 18R 14
6885	CT-3177	CIUDAD BOLIVAR	19	VILLAS EL DIAMANTE	CALLE 68 SUR # 18R - 30
6886	CT-3177	CIUDAD BOLIVAR	19	VILLAS EL DIAMANTE	CALLE 68A # 18R - 24
6887	CT-3177	CIUDAD BOLIVAR	19	VILLAS EL DIAMANTE	CALLE 68A SUR # 18R - 18
6888	CT-3177	CIUDAD BOLIVAR	19	VILLAS EL DIAMANTE	TV 18R 69H 07 SUR
6889	CT-3177	CIUDAD BOLIVAR	19	VILLAS EL DIAMANTE	CL 69H BIS SUR 18R 37
6890	CT-3177	CIUDAD BOLIVAR	19	VILLAS EL DIAMANTE	TRANSVERSAL 18 T # 19C - 46 SUR
6891	CT-3177	CIUDAD BOLIVAR	19	VILLAS EL DIAMANTE	TRANSVERSAL 18 T # 68B - 18 SUR
6892	CT-2750	CIUDAD BOLIVAR	19	VILLAS EL DIAMANTE	CL 69J BIS SUR 18P 26
6893	CT-2750	CIUDAD BOLIVAR	19	VILLAS EL DIAMANTE	CL 69J BIS SUR 18N 05
6894	CT-2750	CIUDAD BOLIVAR	19	VILLAS EL DIAMANTE	CALLE 68D SUR # 18N - 17
6895	CT-3177	CIUDAD BOLIVAR	19	VILLAS EL DIAMANTE	CALLE 68D # 18N - 12
6896	CT-2750	CIUDAD BOLIVAR	19	VILLAS EL DIAMANTE	CL 69K SUR 18N 24
6897	CT-3177	CIUDAD BOLIVAR	19	VILLAS EL DIAMANTE	CALLE 68D # 18N - 06
6898	CT-3177	CIUDAD BOLIVAR	19	VILLAS EL DIAMANTE	CL 69K BIS SUR 18P 20
6899	DI-550	CIUDAD BOLIVAR	19	LA SUREÑA	CALLE 67 SUR # 18Q - 31
6900	DI-550	CIUDAD BOLIVAR	19	LA SUREÑA	CALLE 67 SUR # 18Q - 17
6901	DI-550	CIUDAD BOLIVAR	19	LA SUREÑA	CALLE 67 SUR # 18Q - 05
6902	CT-3166	CIUDAD BOLIVAR	19	ACACIAS SUR	KR 18T 62A 42 SUR
6903	CT-3166	CIUDAD BOLIVAR	19	ALTOS DE JALISCO	CL 62A BIS SUR 18Q 13
6904	CT-3166	CIUDAD BOLIVAR	19	ALTOS DE JALISCO	CL 62B SUR 18Q 16
6905	CT-3166	CIUDAD BOLIVAR	19	ALTOS DE JALISCO	KR 18P BIS B 62B 09 SUR
6906	CT-3166	CIUDAD BOLIVAR	19	ALTOS DE JALISCO	KR 18P BIS B 62B 15 SUR
6907	CT-3166	CIUDAD BOLIVAR	19	ALTOS DE JALISCO	CL 63 SUR 18P 42
6908	CT-3166	CIUDAD BOLIVAR	19	ALTOS DE JALISCO	CL 63 SUR 18P 46
6909	CT-3166	CIUDAD BOLIVAR	19	ALTOS DE JALISCO	CL 63 SUR 18P 50
6910	CT-3170	CIUDAD BOLIVAR	19	LA SUREÑA	CL 68H BIS SUR 20C 22
6911	CT-3170	CIUDAD BOLIVAR	19	LA SUREÑA	CL 68J SUR 20C 46

ANEXO 2 ZONAS DE ALTO RIESGO NO MITIGABLE

ID	DOCUMENTO	LocNombre	LocCodigo	BARRIO	DIRECCION
6912	CT-3170	CIUDAD BOLIVAR	19	LA SUREÑA	CL 68J SUR 20C 54
6913	CT-3170	CIUDAD BOLIVAR	19	LA SUREÑA	CL 68J SUR 20C 59
6914	CT-3170	CIUDAD BOLIVAR	19	LA SUREÑA	KR 20D 68J 19 SUR
6915	CT-3170	CIUDAD BOLIVAR	19	LA SUREÑA	CL 68K SUR 20D 16
6916	CT-3170	CIUDAD BOLIVAR	19	LA SUREÑA	CL 68K SUR 20D 18
6917	DI-908	CIUDAD BOLIVAR	19	SAN ANTONIO-MIRADOR	CL 69B SUR 74 60
6918	CT-3736	CIUDAD BOLIVAR	19	EL RINCON DEL PORVENIR	KR 75B BIS 63 91 SUR
6919	CT-3736	CIUDAD BOLIVAR	19	EL RINCON DEL PORVENIR	KR 75B BIS 63 92 SUR
6920	CT-3736	CIUDAD BOLIVAR	19	EL RINCON DEL PORVENIR	KR 75A 63B 35 SUR
6921	CT-3736	CIUDAD BOLIVAR	19	EL RINCON DEL PORVENIR	KR 75B BIS 63 88 SUR
6922	CT-3736	CIUDAD BOLIVAR	19	EL RINCON DEL PORVENIR	KR 75A 63B 23 SUR
6923	CT-3736	CIUDAD BOLIVAR	19	EL RINCON DEL PORVENIR	KR 75B BIS 63 80 SUR
6924	DI-908	CIUDAD BOLIVAR	19	SAN ANTONIO-MIRADOR	CL 68A BIS SUR 74A 53
6925	DI-908	CIUDAD BOLIVAR	19	LA SUREÑA	CL 68 SUR 73 L 12
6926	DI-1344	CIUDAD BOLIVAR	19	LA SUREÑA	CL 67C SUR 73K 28
6927	DI-1747	RAFAEL URIBE URIBE	18	URBANIZACION LAS COLINAS	DG 32 BIS SUR 15 83
6928	DI-1612	SANTA FE	03	EL DORADO	KR 6A ESTE 3 39 SUR
6929	CT-3775	CIUDAD BOLIVAR	19	LOS SAUCES SECTOR LAS HORTALIZAS Y EL RECUERDO	KR 19 69A 46 SUR
6930	CT-3774	CIUDAD BOLIVAR	19	EL TRIUNFO SUR	KR 18J # 69H 85 Sur IN 5
6931	CT-3774	CIUDAD BOLIVAR	19	EL TRIUNFO SUR	KR 18J 69H 85 SUR IN 2
6932	CT-3774	CIUDAD BOLIVAR	19	EL TRIUNFO SUR	CL 69I BIS SUR 18J 86
6933	DI-1384	CIUDAD BOLIVAR	19	BELLAVISTA LUCERO ALTO	KR 18A BIS 69 58 SUR
6934	CT-3167	CIUDAD BOLIVAR	19	LA TORRE	DG 74C SUR 26C 17
6935	CT-3804	CIUDAD BOLIVAR	19	URBANIZACION VILLA GLORIA	CL 69L BIS SUR 18M 69
6936	CT-2716	CIUDAD BOLIVAR	19	EL TESORITO	CL 80B SUR 18D 76
6937	DI-1528	CIUDAD BOLIVAR	19	EL TESORO	CL 76A SUR 18G 71
6938	DI-1528	CIUDAD BOLIVAR	19	EL TESORO	CL 76A SUR 18G 65
6939	DI-926	CHAPINERO	02	SUCRE BARRIO MARISCAL SUCRE	KR 1 ESTE 45A 10 IN 2
6940	CT-3812	SANTA FE	03	ROCIO (PARTE BAJA)	CL 3 BIS 5B 37 ESTE
6941	DI-1314	SANTA FE	03	CARTAGENA	TV 5 Este 0-71
6942	CT-3865	SANTA FE	03	EL DORADO	KR 7 Este 0-02
6943	CT-3865	SANTA FE	03	EL DORADO	KR 7 ESTE 0 28
6944	CT-3747	SAN CRISTOBAL	04	EL TRINGULO EL MANANTIAL	TV 9 ESTE 15 81 SUR
6945	CT-3747	SAN CRISTOBAL	04	EL TRINGULO EL MANANTIAL	KR 16 ESTE 25 76 SUR
6946	CT-3771	SAN CRISTOBAL	04	MANILA	KR 17 ESTE 9 36 SUR
6947	CT-3747	SAN CRISTOBAL	04	TRIANGULO ALTO	KR 16 ESTE 25 14 SUR
6948	CT-3121	SAN CRISTOBAL	04	EL TRIANGULO	CL 25 SUR 17G 40 ESTE
6949	CT-3118	SAN CRISTOBAL	04	LA SUREÑA	DG 68 SUR 10A 80 ESTE
6950	DI-1724	USME	05	EL PORVENIR SEGUNDO SECTOR	KR 2 ESTE 65D 42 SUR
6951	CT-3798	USME	05	BARRIO DANUBIO AZUL	DG 60 SUR 2 27 ESTE
6952	CT-3359	RAFAEL URIBE URIBE	18	EL PORTAL II SECTOR	CL 53F BIS SUR 5D 26
6953	CT-3167	CIUDAD BOLIVAR	19	BELLA FLOR	CL 73A SUR 26C 63
6954	CT-3167	CIUDAD BOLIVAR	19	LA TORRE	DG 74C SUR 26C 30
6955	CT-3146	USME	05	LA SUREÑA	DG 81 SUR 5B 92 ESTE
6956	DI-1851	CIUDAD BOLIVAR	19	MARANDU	CL 69B BIS B SUR 18R 38
6957	DI-1851	CIUDAD BOLIVAR	19	LA SUREÑA	KR 18R BIS 69B 76 SUR
6958	DI-1888	USME	05	SAN ISIDRO SUR	DG 82A SUR 8B 68 ESTE
6959	DI-1913	CIUDAD BOLIVAR	19	QUIBA	CL 79 SUR 18 60 MJ 1
6960	DI-1854	CIUDAD BOLIVAR	19	MIRADOR (NUTIVARA)	KR 18P 70M 41 SUR
6961	CT-5231	SAN CRISTOBAL	04	LOS LAURELES SUR ORIENTAL I SEC.	KR 20B ESTE 9A 13 SUR
6962	CT-3968	SANTA FE	03	LA SUREÑA	CL 22D 1A 40 ESTE
6963	CT-3968	SANTA FE	03	LA SUREÑA	CL 22D 1A 30 ESTE
6964	CT-3968	SANTA FE	03	LA SUREÑA	CL 22D 1A 08 ESTE IN 1
6965	CT-3968	SANTA FE	03	LA SUREÑA	CL 23 1A 25 ESTE
6966	CT-4132	RAFAEL URIBE URIBE	18	SAN IGNACIO	KR 4A E 49C 90 S
6967	CT-3968	SANTA FE	03	LA SUREÑA	KR 1 ESTE 24 31 IN 4
6968	CT-3968	SANTA FE	03	LA SUREÑA	KR 1 ESTE 24 31 IN 4
6969	CT-3997	USME	05	VILLAS DE SANTA ISABEL	KR 5 ESTE 74G 13 SUR IN 16
6970	DI-2102	CIUDAD BOLIVAR	19	LA TORRE	DG 74C SUR 26C 06
6971	DI-2102	CIUDAD BOLIVAR	19	BELLA FLOR	DG 75A SUR 26C 06
6972	DI-2241	CIUDAD BOLIVAR	19	EL TRIUNFO SUR	CL 69N SUR 18J 34
6973	DI-2160	CIUDAD BOLIVAR	19	EL MINUTO DE MARIA	CL 80B SUR 17A 67
6974	DI-2225	SAN CRISTOBAL	04	EL ENCANTO	KR 6A 38 96 SUR
6975	DI-2303	CIUDAD BOLIVAR	19	LA SUREÑA	CL 67D SUR 18T 54
6976	DI-2269	RAFAEL URIBE URIBE	18	MARCO FIDEL SUAREZ RELOTEO	DG 49B SUR 16B 29
6977	DI-5301	CIUDAD BOLIVAR	19	ALTOS DE JALISCO	CL 61 SUR 18P 13
6978	DI-5301	CIUDAD BOLIVAR	19	LUCERO ALTO	CL 61A SUR 18P 03
6979	DI-5301	CIUDAD BOLIVAR	19	LUCERO ALTO	CL 61A SUR 18R 37
6980	DI-5301	CIUDAD BOLIVAR	19	ALTOS DE JALISCO	CL 61A SUR 18P 43
6981	DI-5301	CIUDAD BOLIVAR	19	LUCERO ALTO	CL 61A SUR 18P 55
6982	DI-5301	CIUDAD BOLIVAR	19	ALTOS DE JALISCO	CL 61A SUR 18P 25
6983	DI-5311	USME	05	LA SUREÑA	DG 54B SUR 4 84 ESTE

ANEXO 2 ZONAS DE ALTO RIESGO NO MITIGABLE

ID	DOCUMENTO	LocNombre	LocCodigo	BARRIO	DIRECCION
6984	CR-12506	SAN CRISTOBAL	04	LOS LAURELES SUR ORIENTAL I SEC.	Sin Especificar
6985	DI-5476	RAFAEL URIBE URIBE	18	DIANA TURBAY	KR 5 ESTE 48Y 06 SUR
6986	DI-5311	USME	05	LA SUREÑA	DG 54B SUR 4 87 ESTE
6987	DI-5569	USME	05	VILLA ANITA III SECTOR	CL 114A SUR 1 37 MJ 1
6988	DI-5569	USME	05	VILLA ANITA III SECTOR	CL 114A SUR 1 41 MJ 1
6989	DI-5569	USME	05	VILLA ANITA III SECTOR	CL 114A SUR 1 13 MJ 1
6990	DI-5569	USME	05	VILLA ANITA III SECTOR	CL 114A SUR 1 23
6991	DI-5569	USME	05	VILLA ANITA III SECTOR	CL 114A SUR 1 53
6992	DI-5569	USME	05	VILLA ANITA III SECTOR	CL 114A SUR 1 49
6993	DI-5569	USME	05	VILLA ANITA III SECTOR	CL 114A SUR 1 45
6994	DI-5569	USME	05	VILLA ANITA III SECTOR	CL 114A SUR 1 19
6995	DI-5569	USME	05	VILLA ANITA III SECTOR	CL 114A S 1 17 MJ 1
6996	DI-5461	USME	05	EL REFUGIO I Y II	KR 11 ESTE 112A 15 SUR
6997	DI-5225	CIUDAD BOLIVAR	19	TRES REYES-SEGUNDO SECTOR	KR 77A 61C 27 SUR
6998	DI-5225	CIUDAD BOLIVAR	19	TRES REYES-SEGUNDO SECTOR	KR 77B 62C 12 SUR
6999	DI-5225	CIUDAD BOLIVAR	19	TRES REYES-SEGUNDO SECTOR	KR 77B 62C 15 SUR
7000	DI-5225	CIUDAD BOLIVAR	19	TRES REYES-SEGUNDO SECTOR	KR 77C 62C 12 SUR
7001	DI-5225	CIUDAD BOLIVAR	19	TRES REYES-SEGUNDO SECTOR	KR 77A 62C 39 SUR
7002	DI-5071	CIUDAD BOLIVAR	19	LA SUREÑA	KR 45C BIS A 68C 51 SUR
7003	DI-5071	CIUDAD BOLIVAR	19	LA SUREÑA	KR 45C BIS A 68C 51 SUR
7004	DI-5075	CIUDAD BOLIVAR	19	CORDILLERA SUR	CL 76A BIS SUR 21 45
7005	DI-5104	CIUDAD BOLIVAR	19	SAN JOAQUIN DEL VATICANO	CL 81C SUR 17A 54
7006	DI-5041	CIUDAD BOLIVAR	19	ALTOS DE JALISCO	CL 63 SUR 18Q 04
7007	CR-6556	SAN CRISTOBAL	04	MORALVA	KR 17A E 42A 25S
7008	DI-5613	CHAPINERO	02	EL PARAISO	DG 40A 2 42 ESTE
7009	DI-5613	CHAPINERO	02	EL PARAISO	DG 40A 2 35 ESTE
7010	DI-5613	CHAPINERO	02	EL PARAISO	CL 41 2 79 ESTE
7011	DI-5613	CHAPINERO	02	EL PARAISO	CL 40 2 26 ESTE
7012	DI-5602	CIUDAD BOLIVAR	19	LA SUREÑA	CL 83 SUR 42 40
7013	DI-5225	CIUDAD BOLIVAR	19	TRES REYES-SEGUNDO SECTOR	KR 77B 62C 09 SUR
7014	DI-1896	SANTA FE	03	EL DORADO	TV 6 ESTE 1 41 SUR
7015	DI-5192	SAN CRISTOBAL	04	BARRIO SAN ISIDRO SEGUNDO SECTOR	KR 7 BIS 38 70 SUR
7016	DI-5192	SAN CRISTOBAL	04	BARRIO SAN ISIDRO SEGUNDO SECTOR	KR 7 BIS 38 70 SUR
7017	DI-5594	RAFAEL URIBE URIBE	18	BARRIO EL MIRADOR SUR 1 Y 2	TV 5F 44A 48 SUR
7018	DI-3536	USAQUEN	01	ARAUQUITA	CL 163B 1 10 ESTE IN 5
7019	DI-3536	USAQUEN	01	ARAUQUITA	CL 163B 1 10 ESTE IN 2
7020	DI-3536	USAQUEN	01	ARAUQUITA	CL 163B 1 10 ESTE IN 3
7021	DI-3536	USAQUEN	01	ARAUQUITA	CL 163B 1 10 ESTE IN 4
7022	DI-3536	USAQUEN	01	ARAUQUITA	CL 163B 1 10 ESTE IN 1
7023	DI-5161	USAQUEN	01	URBANIZACION SANTA CECILIA NORTE PARTE ALTA	KR 3 162B 20
7024	DI-5058	SAN CRISTOBAL	04	EL TRINGULO EL MANANTIAL	TV 10A ESTE 14 27 SUR
7025	DI-5444	USME	05	PANORAMA	KR 4 ESTE 56 81 SUR IN 94
7026	DI-5444	USME	05	PANORAMA	KR 4 ESTE 56 81 SUR IN 94
7027	DI-5438	CIUDAD BOLIVAR	19	LA SUREÑA	DG 69B SUR 18R 49
7028	DI-5438	CIUDAD BOLIVAR	19	LA SUREÑA	DG 69B SUR 18R 49
7029	DI-5438	CIUDAD BOLIVAR	19	LA SUREÑA	DG 69B SUR 18R 49
7030	DI-5438	CIUDAD BOLIVAR	19	LA SUREÑA	DG 69B SUR 18R 49
7031	DI-5238	SAN CRISTOBAL	04	URBANIZACION MANAGUA	CL 39A SUR 7A 30
7032	DI-5161	USAQUEN	01	CERROS DEL NORTE	KR 2 161 16
7033	DI-5161	USAQUEN	01	CERROS DEL NORTE	KR 1C 160D 55
7034	DI-5161	USAQUEN	01	CERROS DEL NORTE	KR 1C 160D 55
7035	DI-5161	USAQUEN	01	CERROS DEL NORTE	KR 1C 160D 55
7036	DI-5161	USAQUEN	01	CERROS DEL NORTE	KR 1C 160D 55
7037	DI-5161	USAQUEN	01	CERROS DEL NORTE	KR 1C 160D 55
7038	DI-5161	USAQUEN	01	CERROS DEL NORTE	KR 1C 160D 55
7039	DI-5161	USAQUEN	01	CERROS DEL NORTE	KR 1C 160D 55
7040	DI-5531	CHAPINERO	02	EL PARAISO	KR 5 ESTE 40A 19
7041	RO-48824	SAN CRISTOBAL	04	LA SUREÑA	KR 8A BIS ESTE 62 20 SUR MJ 5
7042	DI-5484	CIUDAD BOLIVAR	19	ARABIA	CL 81A SUR 19 27
7043	DI-5484	CIUDAD BOLIVAR	19	ARABIA	CL 81A SUR 19 06
7044	DI-5484	CIUDAD BOLIVAR	19	ARABIA	CL 81 A SUR 19 23
7045	DI-5484	CIUDAD BOLIVAR	19	ARABIA	CL 81B BIS SUR 19 16
7046	DI-5484	CIUDAD BOLIVAR	19	ARABIA	CL 81B SUR 19 06
7047	DI-5484	CIUDAD BOLIVAR	19	ARABIA	CL 81B SUR 19 12
7048	DI-5484	CIUDAD BOLIVAR	19	ARABIA	CL 81B SUR 19 39
7049	DI-5236	CIUDAD BOLIVAR	19	CORDILLERA DEL SUR	CL 76 BIS SUR 21 19
7050	DI-5236	CIUDAD BOLIVAR	19	CORDILLERA DEL SUR	CL 76 BIS SUR 21 11
7051	DI-5429	RAFAEL URIBE URIBE	18	CALLEJON DE SANTA BARBARA II SECTOR	DG 48M SUR 5R 13
7052	DI-5429	RAFAEL URIBE URIBE	18	EL MIRADOR 2	DG 48M SUR 5R 16
7053	DI-5418	RAFAEL URIBE URIBE	18	CERROS DE ORIENTE	KR 8 39F 16 SUR
7054	DI-5418	RAFAEL URIBE URIBE	18	CERROS DE ORIENTE	KR 8 39F 16 SUR
7055	DI-5429	RAFAEL URIBE URIBE	18	EL MIRADOR 2	DG 48M SUR 5R 16

ANEXO 2 ZONAS DE ALTO RIESGO NO MITIGABLE

ID	DOCUMENTO	LocNombre	LocCodigo	BARRIO	DIRECCION
7056	CT-4165	SAN CRISTOBAL	04	URBANIZACION SAN MARTIN	CL 41 Sur 2B Bis - 15
7057	CT-5824	USME	05	SAN JUAN DE USME IV SECTOR	KR 1 B BIS ESTE # 70 C - 05 SUR
7058	CT-4165	SAN CRISTOBAL	04	URBANIZACION SAN MARTIN	DG 40 Sur 2K - 15
7059	DI-5590	RAFAEL URIBE URIBE	18	DIANA TURBAY	KR 5A BIS ESTE 49 21 SUR
7060	DI-5433	SAN CRISTOBAL	04	EL TRINGULO EL MANANTIAL	TV 10 ESTE 14B 04 SUR
7061	DI-5594	RAFAEL URIBE URIBE	18	BARRIO EL MIRADOR SUR 1 Y 2	TV 5F 44A 68 SUR
7062	DI-5594	RAFAEL URIBE URIBE	18	BARRIO EL MIRADOR SUR 1 Y 2	TV 5F 44A 60 SUR
7063	DI-5594	RAFAEL URIBE URIBE	18	BARRIO EL MIRADOR SUR 1 Y 2	TV 5F 44A 52 SUR
7064	DI-5594	RAFAEL URIBE URIBE	18	BARRIO EL MIRADOR SUR 1 Y 2	TV 5F 44A 52 SUR
7065	DI-5594	RAFAEL URIBE URIBE	18	BARRIO EL MIRADOR SUR 1 Y 2	TV 5F 44A 48 SUR
7066	DI-5143	SAN CRISTOBAL	04	EL TRINGULO EL MANANTIAL	CL 16A SUR 16 12 ESTE
7067	DI-5580	USME	05	EL PORVENIR SEGUNDO SECTOR	KR 2A ESTE 65D 41 SUR
7068	DI-5580	USME	05	EL PORVENIR SEGUNDO SECTOR	KR 2A ESTE 65D 36 SUR
7069	DI-5581	USME	05	COMPOSTELA I	KR 5H BIS ESTE 80A 54 SUR
7070	DI-6047	USME	05	LA SUREÑA	KR 5D ESTE 62 11 SUR
7071	DI-5161	USAQUEN	01	CERROS DEL NORTE	CL 161 2 21
7072	DI-5531	CHAPINERO	02	EL PARAISO	KR 5 ESTE 40A 25
7073	DI-5531	CHAPINERO	02	EL PARAISO	KR 5 ESTE 40A 25
7074	DI-5531	CHAPINERO	02	EL PARAISO	KR 5 ESTE 40A 25
7075	DI-5465	USME	05	LA SUREÑA	CL 88 S 17A 10 E
7076	DI-5531	CHAPINERO	02	EL PARAISO	KR 5 ESTE 40A 07
7077	DI-5591	RAFAEL URIBE URIBE	18	NUEVA PENSILVANIA 2	DG 44 SUR 5L 21
7078	DI-5612	CIUDAD BOLIVAR	19	EL TESORO	DG 78A BIS SUR 18G 06
7079	DI-5085	CIUDAD BOLIVAR	19	ALTOS DE JALISCO	KR 18Q 61A 04 SUR
7080	DI-5139	CIUDAD BOLIVAR	19	LA SUREÑA	KR 18N 66A 45 SUR MJ
7081	DI-5161	USAQUEN	01	CERROS DEL NORTE	KR 2 161 16
7082	DI-5161	USAQUEN	01	CERROS DEL NORTE	KR 2 161 40
7083	DI-5161	USAQUEN	01	CERROS DEL NORTE	KR 1C 160D 55
7084	CT-3968	SANTA FE	03	LA SUREÑA	CL 23 1A 30
7085	CT-4818	CIUDAD BOLIVAR	19	LAS VEGAS DE POTOSI	KR 46A 82B 47 SUR
7086	CT-4978	USAQUEN	01	ARAUQUITA	CL 163C 1 45
7087	DI-3542	USME	05	EL PORVENIR SEGUNDO SECTOR	KR 2 BIS ESTE 65D 41 SUR
7088	CT-3238	CIUDAD BOLIVAR	19	MARANDU	CL 69B BIS A SUR 18R 47
7089	DI-3650	SAN CRISTOBAL	04	EL TRINGULO EL MANANTIAL	CARRERA 17 B ESTE # 21 - 18 SUR
7090	DI-5125	SAN CRISTOBAL	04	EL TRINGULO EL MANANTIAL	KR 16 ESTE 26 48 SUR
7091	CT-3121	SAN CRISTOBAL	04	EL TRINGULO EL MANANTIAL	CL 18 SUR 17 10 ESTE
7092	DI-2029	CIUDAD BOLIVAR	19	LA SUREÑA	CL 62 BIS SUR 18R 34
7093	DI-2029	CIUDAD BOLIVAR	19	LA SUREÑA	CL 62 BIS SUR 18R 28
7094	CT-4451	USAQUEN	01	SANTA CECILIA II	CL 164B 3 67
7095	DI-2269	RAFAEL URIBE URIBE	18	MARCO FIDEL SUAREZ RELOTEO	TV 16C 49B 14 SUR
7096	DI-2359	CIUDAD BOLIVAR	19	VILLAS EL DIAMANTE	CL 70 SUR 18R 36
7097	DI-4841	CIUDAD BOLIVAR	19	SOTAVENTO II (NUEVO SECTOR)	KR 16C 73D 62 SUR
7098	CT-4165	SAN CRISTOBAL	04	URBANIZACION SAN MARTIN	KR 2 B 41 40 SUR
7099	CT-4426	CIUDAD BOLIVAR	19	CARACOLI	CL 77D SUR 65
7100	CT-4426	CIUDAD BOLIVAR	19	CARACOLI	CL 77D 65 04 SUR
7101	CT-3812	SANTA FE	03	ROCIO (PARTE BAJA)	CL 3B 5 48 ESTE
7102	CT-3812	SANTA FE	03	ROCIO (PARTE BAJA)	CL 3B 5 41 ESTE
7103	CT-3812	SANTA FE	03	ROCIO (PARTE BAJA)	CL 3A BIS A 5 30 ESTE IN 2
7104	CT-3812	SANTA FE	03	ROCIO (PARTE BAJA)	CL 3B 5 49 ESTE
7105	CT-3812	SANTA FE	03	ROCIO (PARTE BAJA)	CL 3A BIS A 5 48 ESTE
7106	CT-3812	SANTA FE	03	ROCIO (PARTE BAJA)	CL 3A BIS A 5 56 ESTE
7107	CT-3812	SANTA FE	03	ROCIO (PARTE BAJA)	KR 5B E 3A 53
7108	DI-6055	CIUDAD BOLIVAR	19	CORDILLERA SUR	KR 20 76A 37 SUR
7109	DI-6055	CIUDAD BOLIVAR	19	LOS ALPES	KR 22 76 15 SUR IN 3
7110	DI-6055	CIUDAD BOLIVAR	19	LOS ALPES	CL 75 BIS A SUR 22 05
7111	DI-6055	CIUDAD BOLIVAR	19	LOS ALPES	CL 75 BIS B SUR 20 95
7112	DI-6055	CIUDAD BOLIVAR	19	LOS ALPES	CL 75A SUR 22 18
7113	DI-6055	CIUDAD BOLIVAR	19	LOS ALPES	CL 75A SUR 22 24
7114	DI-6055	CIUDAD BOLIVAR	19	LOS ALPES	CL 75 BIS A SUR 22 19 LOT
7115	DI-6055	CIUDAD BOLIVAR	19	LOS ALPES	CL 75 BIS A SUR 22 09
7116	CT-4304	RAFAEL URIBE URIBE	18	BARRIO LA PAZ	DG 53 D SUR 3 D 21
7117	CT-4304	RAFAEL URIBE URIBE	18	BARRIO LA PAZ	TV 3 F BIS 53 D 23 SUR
7118	CT-4304	RAFAEL URIBE URIBE	18	BARRIO LA PAZ	KR 4 54 28 SUR
7119	CT-4304	RAFAEL URIBE URIBE	18	BARRIO LA PAZ	KR 4 BIS A 53 A 69 SUR
7120	CT-4304	RAFAEL URIBE URIBE	18	BARRIO LA PAZ	DG 53 C SUR 3 D 92
7121	CT-6131	RAFAEL URIBE URIBE	18	LA SUREÑA	CL 49C BUS SUR 1B 28 ESTE
7122	CT-6131	RAFAEL URIBE URIBE	18	LA SUREÑA	CL 49 C BIS SUR 1 B 38 ESTE
7123	DI-5581	USME	05	COMPOSTELA I	KR 5 H ESTE 80 A 40 SUR
7124	DI-5073	USME	05	LA SUREÑA	KR 5 D ESTE 62 09 SUR
7125	DI-5073	USME	05	ARRAYANES V	DG 63 SUR 5 D 80 ESTE INT 10
7126	DI-5073	USME	05	ARRAYANES V	DG 63 SUR 5 D 80 ESTE INT 9
7127	CT-3741	CIUDAD BOLIVAR	19	LA SUREÑA	KR 40 80 B 50 SUR

ANEXO 2 ZONAS DE ALTO RIESGO NO MITIGABLE

ID	DOCUMENTO	LocNombre	LocCodigo	BARRIO	DIRECCION
7128	DI-2055	CIUDAD BOLIVAR	19	SOTAVENTO II (NUEVO SECTOR)	KR 16 C 73 D 66 SUR
7129	DI-4845	CIUDAD BOLIVAR	19	ALVARO BERNAL SEGURA	CL 69 D SUR 18 40
7130	DI-4845	CIUDAD BOLIVAR	19	ALVARO BERNAL SEGURA	CL 69 D SUR 18 40
7131	DI-6248	CIUDAD BOLIVAR	19	QUIBA	KR 17 L 78 29 SUR
7132	DI-6249	USME	05	EL PORVENIR	CL 66 SUR 1 G 33 ESTE
7133	DI-6249	USME	05	EL PORVENIR	CL 66 SUR 1 G 39 ESTE
7134	DI-6249	USME	05	EL PORVENIR	CL 66 SUR 1 G 45 ESTE
7135	DI-6249	USME	05	EL PORVENIR	CL 66 SUR 1 G 51 ESTE
7136	DI-5569	USME	05	VILLA ANITA III SECTOR	CL 114 A SUR 1 03
7137	DI-5569	USME	05	VILLA ANITA III SECTOR	CL 114 A SUR 1 07
7138	DI-5694	CIUDAD BOLIVAR	19	BARRIO EL DIVINO NIÑO	KR 15 BIS 77 47 SUR
7139	CT-6321	CIUDAD BOLIVAR	19	NACIONES UNIDAS	KR 18 I BIS 74 C 04 SUR
7140	CT-6321	CIUDAD BOLIVAR	19	NACIONES UNIDAS	KR 18 I BIS 74 C 37 SUR
7141	CT-6321	CIUDAD BOLIVAR	19	NACIONES UNIDAS	KR 18 I BIS 74 C 43 SUR
7142	CT-6321	CIUDAD BOLIVAR	19	NACIONES UNIDAS	KR 18 I BIS 74 C 55 SUR
7143	CT-6321	CIUDAD BOLIVAR	19	NACIONES UNIDAS	KR 18 I BIS 74 C 61 SUR
7144	CT-6321	CIUDAD BOLIVAR	19	NACIONES UNIDAS	KR 18 I BIS 74 C 65 SUR
7145	CT-6321	CIUDAD BOLIVAR	19	NACIONES UNIDAS	KR 18 I BIS 74 C 69 SUR
7146	DI-2958	CIUDAD BOLIVAR	19	VILLAS EL DIAMANTE	TV 18P 69R 16 SUR
7147	DI-2367	CIUDAD BOLIVAR	19	PARCELACION BOGOTA	CL 76A SUR 18 70
7148	CT-3741	CIUDAD BOLIVAR	19	LA SUREÑA	KR 40 80B 60 SUR
7149	CT-3741	CIUDAD BOLIVAR	19	LA SUREÑA	KR 39 81 15 SUR
7150	CT-5348	CIUDAD BOLIVAR	19	NUEVA COLOMBIA	CL 70I SUR 18J 68
7151	CT-5348	CIUDAD BOLIVAR	19	NUEVA COLOMBIA	CL 70H SUR 18J 45
7152	CT-5348	CIUDAD BOLIVAR	19	NUEVA COLOMBIA	CL 70H SUR 18J 57
7153	DI-2392	CIUDAD BOLIVAR	19	NUEVA COLOMBIA	CL 70J SUR 18J 72
7154	DI-2392	CIUDAD BOLIVAR	19	NUEVA COLOMBIA	CL 70I SUR 18J 67
7155	DI-2661	CIUDAD BOLIVAR	19	NUEVA COLOMBIA	CL 70J SUR 18J 78
7156	DI-2392	CIUDAD BOLIVAR	19	NUEVA COLOMBIA	KR 18L 70J 14 SUR
7157	DI-2392	CIUDAD BOLIVAR	19	NUEVA COLOMBIA	CL 70G SUR 18K 09
7158	DI-2392	CIUDAD BOLIVAR	19	NUEVA COLOMBIA	CL 70H SUR 18J 52
7159	DI-2661	CIUDAD BOLIVAR	19	NUEVA COLOMBIA	CL 70H SUR 18J 58
7160	DI-2392	CIUDAD BOLIVAR	19	NUEVA COLOMBIA	CL 70N SUR 18L 56
7161	DI-2422	CIUDAD BOLIVAR	19	LA SUREÑA	KR 18R BIS 68 27 SUR
7162	DI-2422	CIUDAD BOLIVAR	19	LA SUREÑA	TV 18T BIS A 68 04 SUR
7163	DI-2484	CIUDAD BOLIVAR	19	EL CONSUELO	KR 17N 74 15 SUR
7164	DI-3645	CIUDAD BOLIVAR	19	EL CONSUELO	CL 74 SUR 17N 25
7165	DI-2484	CIUDAD BOLIVAR	19	EL CONSUELO	KR 17N 74 35 SUR
7166	DI-2484	CIUDAD BOLIVAR	19	EL CONSUELO	KR 17N 74A 01 SUR
7167	CT-5632	CIUDAD BOLIVAR	19	VILLAS EL DIAMANTE	CL 70C SUR 19D 18
7168	CT-5632	CIUDAD BOLIVAR	19	VILLAS EL DIAMANTE	CL 70B SUR 19D 19
7169	CT-5632	CIUDAD BOLIVAR	19	VILLAS EL DIAMANTE	KR 18R 69U 30 SUR
7170	CT-5632	CIUDAD BOLIVAR	19	VILLAS EL DIAMANTE	CL 70 SUR 18R 59
7171	CT-5632	CIUDAD BOLIVAR	19	VILLAS EL DIAMANTE	CL 70 SUR 18R 23
7172	CT-5632	CIUDAD BOLIVAR	19	VILLAS EL DIAMANTE	CL 70B SUR 19D 06
7173	CT-5632	CIUDAD BOLIVAR	19	VILLAS EL DIAMANTE	CL 70B SUR 19D 30
7174	CT-5632	CIUDAD BOLIVAR	19	VILLAS EL DIAMANTE	CL 70A SUR 19F 17
7175	CT-6321	CIUDAD BOLIVAR	19	NACIONES UNIDAS	KR 18I BIS 74C 49 SUR
7176	DI-2448	CIUDAD BOLIVAR	19	BUENOS AIRES II	CL 78D BIS SUR 17A 44
7177	CT-4472	CIUDAD BOLIVAR	19	BUENOS AIRES II	CL 78D BIS SUR 17A 40
7178	DI-2496	CHAPINERO	02	EL PARAISO	DG 40A 2 61 ESTE
7179	DI-2442	SAN CRISTOBAL	04	VILLABEL	CL 51B SUR 4 10 ESTE
7180	DI-2442	SAN CRISTOBAL	04	VILLABEL	CL 51A SUR 4 19 ESTE
7181	DI-2781	USAQUEN	01	EL_CODITO	KR 1 180A 73 MJ
7182	DI-2609	RAFAEL URIBE URIBE	18	EL BOSQUE DE LOS MOLINOS	CL 48P BIS A SUR 5 66
7183	DI-2674	RAFAEL URIBE URIBE	18	LA SUREÑA	TV1 C ESTE 49B 38 SUR
7184	DI-2635	CIUDAD BOLIVAR	19	BARRIO LA ESTRELLA DEL SUR	KR 18B 69D 04 SUR
7185	DI-2676	CIUDAD BOLIVAR	19	BARRIO LA ESTRELLA DEL SUR	CL 69D SUR 18A 33
7186	DI-2715	CIUDAD BOLIVAR	19	TIERRA LINDA	CL 75A SUR 20 67
7187	Tutela 2008-00867	CIUDAD BOLIVAR	19	TIERRA LINDA	CL 75 BIS B SUR 20 55
7188	DI-2715	CIUDAD BOLIVAR	19	VILLAS DEL PROGRESO	CL 74A SUR 18R 92
7189	DI-2715	CIUDAD BOLIVAR	19	VILLAS DEL PROGRESO	CL 74A SUR 18R 94
7190	DI-2697	CIUDAD BOLIVAR	19	LOS ALPES	CL 73 SUR 22 12
7191	DI-2697	CIUDAD BOLIVAR	19	VILLAS DEL PROGRESO	CL 73 SUR 22 06
7192	DI-2596	CIUDAD BOLIVAR	19	SAN JOSE DE LOS SAUCES	KR 26D 72C 16 S
7193	DI-2780	CIUDAD BOLIVAR	19	LA SUREÑA	CL 82B BIS SUR 46A 04
7194	DI-2870	CIUDAD BOLIVAR	19	LA SUREÑA	CL 82B BIS SUR 46A 10
7195	DI-2780	CIUDAD BOLIVAR	19	LA SUREÑA	CL 82B BIS SUR 46A 16
7196	DI-2733	CIUDAD BOLIVAR	19	CASA GRANDE	KR 76B 62D 17 SUR
7197	DI-2701	CIUDAD BOLIVAR	19	ARABIA	CL 81A SUR 19 20
7198	DI-2701	CIUDAD BOLIVAR	19	ARABIA	CL 81A SUR 19 14
7199	DI-2776	CIUDAD BOLIVAR	19	LOS ALPES	CL 75 BIS SUR 20 87

ANEXO 2 ZONAS DE ALTO RIESGO NO MITIGABLE

ID	DOCUMENTO	LocNombre	LocCodigo	BARRIO	DIRECCION
7200	DI-2776	CIUDAD BOLIVAR	19	LOS ALPES	CL 75 BIS SUR 20 81
7201	DI-2758	CIUDAD BOLIVAR	19	CASA GRANDE	CL 62G BIS SUR 76C 41
7202	DI-3247	CIUDAD BOLIVAR	19	CASA GRANDE	CL 62G BIS SUR 76C 49
7203	DI-2777	CIUDAD BOLIVAR	19	CORDILLERA SUR	CL 76 BIS SUR 20 41 IN 3
7204	CT-3238	CIUDAD BOLIVAR	19	MARANDU	CL 69C SUR 18U 58
7205	DI-2747	CIUDAD BOLIVAR	19	QUIBA	CL 78C SUR 18A 37
7206	DI-2747	CIUDAD BOLIVAR	19	QUIBA	CL 78C SUR 18A 27
7207	DI-2965	CIUDAD BOLIVAR	19	BARRIO GIBRALTAR I Y II	CL 61D SUR 18R 75
7208	CT-4472	CIUDAD BOLIVAR	19	BUENOS AIRES II	CL 78C BIS SUR 18 30
7209	CT-4472	CIUDAD BOLIVAR	19	BUENOS AIRES II	CL 78C BIS SUR 18 36
7210	CT-4472	CIUDAD BOLIVAR	19	BUENOS AIRES II	TV 18 BIS A 78C 52 SUR
7211	CT-4472	CIUDAD BOLIVAR	19	BUENOS AIRES II	CL 78C BIS SUR 18 35
7212	CT-4472	CIUDAD BOLIVAR	19	BUENOS AIRES II	CL 78D BIS SUR 17A 56
7213	CT-4472	CIUDAD BOLIVAR	19	BUENOS AIRES II	CL 78C BIS SUR 17A 79
7214	CT-4472	CIUDAD BOLIVAR	19	BUENOS AIRES II	TV 17N 78C 37 SUR
7215	CT-4472	CIUDAD BOLIVAR	19	BUENOS AIRES II	TV 17N 78C 43 SUR
7216	CT-4472	CIUDAD BOLIVAR	19	BUENOS AIRES II	TV 17N 78C 45 SUR
7217	CT-4472	CIUDAD BOLIVAR	19	BUENOS AIRES II	TV 17N 78C 49 SUR
7218	CT-4472	CIUDAD BOLIVAR	19	BUENOS AIRES II	TV 18 BIS A 78C 57 SUR
7219	CT-4472	CIUDAD BOLIVAR	19	BUENOS AIRES II	TV 18 BIS A 78C 53 SUR
7220	CT-4472	CIUDAD BOLIVAR	19	BUENOS AIRES II	CL 78C BIS SUR 18 81
7221	CT-4472	CIUDAD BOLIVAR	19	BUENOS AIRES II	TV 18 BIS 78C 73 SUR
7222	CT-4472	CIUDAD BOLIVAR	19	BUENOS AIRES II	TV 18 BIS 78C 77 SUR
7223	CT-4472	CIUDAD BOLIVAR	19	BUENOS AIRES II	TV 18 BIS A 78C 78 SUR
7224	DI-2989	CIUDAD BOLIVAR	19	LA SUREÑA	CL 69C BIS A SUR 20C 40
7225	DI-2749	CIUDAD BOLIVAR	19	LA SUREÑA	CL 69C BIS SUR 20C 37
7226	DI-2989	CIUDAD BOLIVAR	19	LA SUREÑA	CL 69C BIS SUR 20C 31
7227	DI-3049	CIUDAD BOLIVAR	19	BARRIO LA ESTRELLA DEL SUR	KR 18D 69D 05 SUR
7228	DI-3032	CIUDAD BOLIVAR	19	ALTOS DE JALISCO	KR 18R 62A 63 SUR
7229	DI-3032	CIUDAD BOLIVAR	19	ALTOS DE JALISCO	KR 18R 62A 76 SUR
7230	CT-3741	CIUDAD BOLIVAR	19	LA SUREÑA	KR 45C 82C 69 SUR
7231	CT-4818	CIUDAD BOLIVAR	19	LAS VEGAS DE POTOSI	KR 46 82C 72 SUR
7232	CT-4818	CIUDAD BOLIVAR	19	LAS VEGAS DE POTOSI	KR 46 82C 78 SUR
7233	CT-3741	CIUDAD BOLIVAR	19	LA SUREÑA	KR 45C 82C 77 SUR
7234	CT-3741	CIUDAD BOLIVAR	19	LA SUREÑA	KR 45C 82C 46 SUR
7235	CT-3741	CIUDAD BOLIVAR	19	LA SUREÑA	KR 45 82C 57 SUR
7236	CT-3741	CIUDAD BOLIVAR	19	LA SUREÑA	KR 45A 82C 52 SUR
7237	CT-3741	CIUDAD BOLIVAR	19	LA SUREÑA	KR 45A 82C 58 SUR
7238	CT-3741	CIUDAD BOLIVAR	19	LA SUREÑA	KR 45A 82C 64 SUR
7239	CT-3741	CIUDAD BOLIVAR	19	LA SUREÑA	KR 45A 82C 70 SUR
7240	CT-3741	CIUDAD BOLIVAR	19	LA SUREÑA	KR 45A 82C 57 SUR
7241	CT-3741	CIUDAD BOLIVAR	19	LA SUREÑA	KR 45A 82C 63 SUR
7242	CT-3741	CIUDAD BOLIVAR	19	LA SUREÑA	KR 45A 82C 69 SUR
7243	CT-3741	CIUDAD BOLIVAR	19	LA SUREÑA	KR 44 74A 04 SUR
7244	CT-3741	CIUDAD BOLIVAR	19	LA SUREÑA	KR 43 74A 23 SUR
7245	CT-3741	CIUDAD BOLIVAR	19	LA SUREÑA	KR 41 80B 81 SUR
7246	CT-3741	CIUDAD BOLIVAR	19	LA SUREÑA	CL 83 SUR 42 10 MJ
7247	CT-3741	CIUDAD BOLIVAR	19	LA SUREÑA	CL 82C BIS SUR 42 42
7248	CT-4818	CIUDAD BOLIVAR	19	LAS VEGAS DE POTOSI	TV 46A 82D 10 SUR
7249	CT-4818	CIUDAD BOLIVAR	19	LAS VEGAS DE POTOSI	KR 46A 82B 40 SUR
7250	CT-4818	CIUDAD BOLIVAR	19	LAS VEGAS DE POTOSI	KR 46A 82B 34 SUR
7251	CT-4818	CIUDAD BOLIVAR	19	LAS VEGAS DE POTOSI	KR 47 82B 56 SUR
7252	DI-3046	CIUDAD BOLIVAR	19	ALVARO BERNAL SEGURA	CL 69C BIS SUR 18B 21
7253	DI-2692	SANTA FE	03	SANTA ROSA DE LIMA	DG 2A 5B 27 ESTE
7254	DI-2698	SANTA FE	03	GIRARDOT	KR 5 ESTE 1F 23
7255	CT-4829	CIUDAD BOLIVAR	19	SAN JOSE DE LOS SAUCES	KR 26C 71J 75 SUR IN 2
7256	DI-3092	CIUDAD BOLIVAR	19	LA SUREÑA	CL 66D SUR 18N 11
7257	DI-3110	CIUDAD BOLIVAR	19	CASA GRANDE	CL 62G SUR 76C 57
7258	CT-4472	CIUDAD BOLIVAR	19	BUENOS AIRES A.S.D.	CL 78C SUR 17J 75
7259	DI-1900	SAN CRISTOBAL	04	URBANIZACION SAN MARTIN	KR 2C 40A - 33 Sur
7260	RO-49646	SAN CRISTOBAL	04	URBANIZACION SAN MARTIN	KR 2B Bis 41 - 69 Sur
7261	DI-5661	CIUDAD BOLIVAR	19	SAN JOSE DE LOS SAUCES	KR 26C 71H 61 SUR
7262	DI-5661	CIUDAD BOLIVAR	19	SAN JOSE DE LOS SAUCES	KR 26C 71H 61 SUR
7263	DI-5638	SAN CRISTOBAL	04	EL TRINGULO EL MANANTIAL	DG 15A SUR 15 25 ESTE
7264	DI-5085	CIUDAD BOLIVAR	19	ALTOS DE JALISCO	KR 18P BIS B 61A 05 SUR
7265	DI-5597	SUMAPAZ	20	LAGUNITAS	SANTO DOMINGO
7266	DI-5585	SUMAPAZ	20	SANTO DOMINGO	LA VICTORIA-LA UNION
7267	CT-4829	CIUDAD BOLIVAR	19	SAN JOSE DE LOS SAUCES	Sin Especificar
7268	CT-6130	RAFAEL URIBE URIBE	18	LA SUREÑA	KR 5 51A 06 SUR
7269	CT-6130	RAFAEL URIBE URIBE	18	LA SUREÑA	KR 4D 51A 03 SUR
7270	CT-6130	RAFAEL URIBE URIBE	18	LA SUREÑA	KR 4D 51A 09 SUR
7271	CT-6130	RAFAEL URIBE URIBE	18	LA SUREÑA	KR 5 BIS A 52 04 SUR

ANEXO 2 ZONAS DE ALTO RIESGO NO MITIGABLE

ID	DOCUMENTO	LocNombre	LocCodigo	BARRIO	DIRECCION
7272	CT-6130	RAFAEL URIBE URIBE	18	LA SUREÑA	KR 5 51A 13 SUR
7273	CT-6130	RAFAEL URIBE URIBE	18	LA SUREÑA	KR 5 BIS A 52 09 SUR
7274	CT-6130	RAFAEL URIBE URIBE	18	LA SUREÑA	DG 52 SUR 5A 26
7275	CT-6130	RAFAEL URIBE URIBE	18	LA SUREÑA	DG 52 SUR 5A 30
7276	CT-6130	RAFAEL URIBE URIBE	18	LA SUREÑA	DG 52 SUR 5A 36
7277	CT-6130	RAFAEL URIBE URIBE	18	LA SUREÑA	DG 51 SUR 5A 17
7278	CT-6130	RAFAEL URIBE URIBE	18	LA SUREÑA	DG 51 SUR 5A 15
7279	CT-6130	RAFAEL URIBE URIBE	18	LA SUREÑA	KR 5A 51 35 S IN 1
7280	CT-6130	RAFAEL URIBE URIBE	18	LA SUREÑA	KR 4C 51 09 SUR
7281	CT-6130	RAFAEL URIBE URIBE	18	LA SUREÑA	KR 4C 51 09 SUR
7282	CT-4165	SAN CRISTOBAL	04	URBANIZACION SAN MARTIN	KR 2B 41 33 SUR
7283	DI-5484	CIUDAD BOLIVAR	19	ARABIA	CL 81B SUR 19 45
7284	DI-5484	CIUDAD BOLIVAR	19	ARABIA	CL 81B SUR 19 08
7285	DI-5484	CIUDAD BOLIVAR	19	ARABIA	CL 81C SUR 19 57
7286	DI-5484	CIUDAD BOLIVAR	19	ARABIA	CL 81D SUR 19 24 MJ
7287	DI-5484	CIUDAD BOLIVAR	19	ARABIA	CL 81A SUR 19 68
7288	DI-5484	CIUDAD BOLIVAR	19	ARABIA	CL 81 SUR 19 53
7289	DI-5484	CIUDAD BOLIVAR	19	ARABIA	CL 81 SUR 19 33
7290	DI-5484	CIUDAD BOLIVAR	19	ARABIA	CL 81 SUR 19 23
7291	DI-5484	CIUDAD BOLIVAR	19	ARABIA	CL 81 SUR 19 19
7292	DI-5484	CIUDAD BOLIVAR	19	ARABIA	CL 81 SUR 19 17
7293	DI-5484	CIUDAD BOLIVAR	19	ARABIA	CL 81 SUR 19 15
7294	DI-5484	CIUDAD BOLIVAR	19	ARABIA	CL 81A SUR 19 32
7295	DI-5484	CIUDAD BOLIVAR	19	ARABIA	CL 81A SUR 19 83
7296	DI-5484	CIUDAD BOLIVAR	19	ARABIA	CL 81A SUR 19 05
7297	DI-5484	CIUDAD BOLIVAR	19	ARABIA	CL 81B SUR 19 36
7298	DI-5484	CIUDAD BOLIVAR	19	ARABIA	CL 81B SUR 19 54
7299	DI-5484	CIUDAD BOLIVAR	19	ARABIA	CL 81B SUR 19 70
7300	DI-5484	CIUDAD BOLIVAR	19	ARABIA	CL 81B SUR 19 65
7301	DI-5484	CIUDAD BOLIVAR	19	ARABIA	CL 81B SUR 19 31
7302	DI-5484	CIUDAD BOLIVAR	19	ARABIA	CL 81B SUR 19 25
7303	DI-5484	CIUDAD BOLIVAR	19	ARABIA	CL 81 B SUR 19 15
7304	DI-5484	CIUDAD BOLIVAR	19	ARABIA	CL 81C SUR 19 14
7305	DI-5484	CIUDAD BOLIVAR	19	ARABIA	CL 81 C SUR 19 08
7306	DI-5484	CIUDAD BOLIVAR	19	ARABIA	CL 81 B BIS SUR 19 -03
7307	DI-5484	CIUDAD BOLIVAR	19	ARABIA	CL 81 F SUR 19 02
7308	DI-5484	CIUDAD BOLIVAR	19	ARABIA	CL 81 F SUR 19 10
7309	DI-5484	CIUDAD BOLIVAR	19	ARABIA	CL 81 F SUR 19 16
7310	DI-5484	CIUDAD BOLIVAR	19	ARABIA	CL 81 F SUR 19 - 26
7311	DI-5484	CIUDAD BOLIVAR	19	ARABIA	CL 81 F SUR 19 34
7312	DI-5484	CIUDAD BOLIVAR	19	ARABIA	CL 81 F SUR 19 74
7313	DI-5484	CIUDAD BOLIVAR	19	ARABIA	CL 81 F SUR 19 47
7314	DI-5484	CIUDAD BOLIVAR	19	ARABIA	CL 81 F SUR 19 29
7315	DI-5484	CIUDAD BOLIVAR	19	ARABIA	CL 81C SUR 19 43
7316	DI-5484	CIUDAD BOLIVAR	19	ARABIA	CL 81 C SUR 19 39
7317	DI-5484	CIUDAD BOLIVAR	19	ARABIA	CL 81 G SUR 19 08
7318	DI-5484	CIUDAD BOLIVAR	19	ARABIA	CL 81 G SUR 19 08
7319	DI-5484	CIUDAD BOLIVAR	19	ARABIA	CL 81 G SUR 19 28
7320	DI-5484	CIUDAD BOLIVAR	19	ARABIA	CL 81 G SUR 19 40
7321	DI-5484	CIUDAD BOLIVAR	19	ARABIA	CL 81 F SUR 19 65
7322	CT-4864	USAQUEN	01	BOSQUE DE PINOS	CL 163 D 3 A 15 INT 6
7323	CT-4864	USAQUEN	01	BOSQUE DE PINOS	CL 163 D 3 A 15 INT 4
7324	CT-4864	USAQUEN	01	BOSQUE DE PINOS	CL 163 D 3 A 15 INT 3
7325	CT-4864	USAQUEN	01	BOSQUE DE PINOS	CL 163 D 3 A 15 INT 2
7326	DI-5614	CIUDAD BOLIVAR	19	VILLAS DE SAN JOAQUIN	DG 78 SUR 16 A 11
7327	CT-4488	CHAPINERO	02	SAN LUIS ALTOS DEL CABO	KR 3 A ESTE 99 B 53
7328	DI-5674	CIUDAD BOLIVAR	19	QUIBA	KR 17 N BIS 79 17 SUR
7329	DI-5674	CIUDAD BOLIVAR	19	QUIBA	KR 17 N BIS 79 19 SUR
7330	DI-5594	RAFAEL URIBE URIBE	18	BARRIO EL MIRADOR SUR 1 Y 2	TV 5 F 44 A 44 SUR
7331	CT-4165	SAN CRISTOBAL	04	URBANIZACION SAN MARTIN	KR 2 B 41 52 SUR
7332	DI-5573	USME	05	EL ROSAL	TV 6 ESTE 81 04 SUR
7333	DI-5013	CIUDAD BOLIVAR	19	EL TESORO	KR 18 H 76 A 44 SUR
7334	DI-5013	CIUDAD BOLIVAR	19	EL TESORO	KR 18 H 76 A 50 SUR
7335	DI-5013	CIUDAD BOLIVAR	19	EL TESORO	KR 18 G BIS 77 53 SUR IN 8
7336	DI-5013	CIUDAD BOLIVAR	19	EL TESORO	KR 18 G BIS 77 53 SUR IN 10
7337	DI-5013	CIUDAD BOLIVAR	19	EL TESORO	KR 18 G BIS 77 59 SUR
7338	DI-5013	CIUDAD BOLIVAR	19	EL TESORO	KR 18 G BIS 77 65 SUR
7339	DI-5013	CIUDAD BOLIVAR	19	EL TESORO	KR 18 G BIS 77 77 SUR
7340	DI-5013	CIUDAD BOLIVAR	19	EL TESORO	KR 18 G BIS 77 81 SUR IN 5
7341	DI-5013	CIUDAD BOLIVAR	19	EL TESORO	KR 18 G BIS 77 81 IN 7
7342	CT-3238	CIUDAD BOLIVAR	19	MARANDU	CL 69 B BIS SUR 18 U 47
7343	CT-3238	CIUDAD BOLIVAR	19	MARANDU	CL 69 B BIS SUR 18 U 59

ANEXO 2 ZONAS DE ALTO RIESGO NO MITIGABLE

ID	DOCUMENTO	LocNombre	LocCodigo	BARRIO	DIRECCION
7344	CT-3238	CIUDAD BOLIVAR	19	MARANDU	CL 69 B BIS SUR 18 U 63
7345	DI-5674	CIUDAD BOLIVAR	19	QUIBA	KR 17 N BIS 79 04 SUR
7346	DI-5674	CIUDAD BOLIVAR	19	QUIBA	KR 18 79 12 SUR
7347	DI-2890	SAN CRISTOBAL	04	QUINDIO	KR 17 ESTE 46 H 40 SUR INT 3
7348	CR-13410	SAN CRISTOBAL	04	LA SUREÑA	KR 8 A BIS ESTE 62 20 MJ 2
7349	DI-5448	RAFAEL URIBE URIBE	18	EL CONSUELO	DG 50 BIS SUR 11 D 31
7350	DI-5448	RAFAEL URIBE URIBE	18	EL CONSUELO	DG 50 BIS SUR 11 D 39
7351	DI-5448	RAFAEL URIBE URIBE	18	EL CONSUELO	DG 50 BIS SUR 11 D 45
7352	DI-5448	RAFAEL URIBE URIBE	18	EL CONSUELO	DG 50 BIS SUR 11 D 51
7353	DI-5448	RAFAEL URIBE URIBE	18	EL CONSUELO	KR 12 A 50 A 04 SUR
7354	DI-5733	CIUDAD BOLIVAR	19	EL MIRADOR DE LA ESTANCIA	CL 63A SUR 75J 00
7355	DI-5733	CIUDAD BOLIVAR	19	EL MIRADOR DE LA ESTANCIA	TV 76A BIS 62H 19 SUR
7356	DI-5810	RAFAEL URIBE URIBE	18	CERROS DE ORIENTE	KR 8 39 F 03 SUR
7357	DI-5810	RAFAEL URIBE URIBE	18	CERROS DE ORIENTE	KR 8 BIS 39 F 04 SUR
7358	DI-5810	RAFAEL URIBE URIBE	18	CERROS DE ORIENTE	KR 8 BIS 39 F 04 SUR
7359	DI-5810	RAFAEL URIBE URIBE	18	CERROS DE ORIENTE	KR 8 BIS A 39 D 02 SUR
7360	DI-5810	RAFAEL URIBE URIBE	18	CERROS DE ORIENTE	KR 8 BIS A 39 D 02 SUR
7361	DI-5810	RAFAEL URIBE URIBE	18	CERROS DE ORIENTE	KR 8 BIS A 39 D 03 SUR
7362	DI-5810	RAFAEL URIBE URIBE	18	CERROS DE ORIENTE	KR 8 BIS A 39 D 03 SUR
7363	DI-5587	RAFAEL URIBE URIBE	18	CERROS DE ORIENTE	CL 39 C SUR 9 08
7364	DI-5810	RAFAEL URIBE URIBE	18	CERROS DE ORIENTE	CL 39 C SUR 9 14
7365	CT-5231	SAN CRISTOBAL	04	LOS LAURELES SUR ORIENTAL I SEC.	Sin Especificar
7366	CT-5231	SAN CRISTOBAL	04	LOS LAURELES SUR ORIENTAL I SEC.	Sin Especificar
7367	CT-5266	SANTA FE	03	EL CONSUELO	CL 2 12 16 ESTE
7368	CT-5266	SANTA FE	03	EL CONSUELO	CL 2 12 16 ESTE
7369	CT-4165	SAN CRISTOBAL	04	URBANIZACION SAN MARTIN	KR 2 B 41 40 SUR
7370	DI-5808	CIUDAD BOLIVAR	19	EL TESORO	KR 18 G BIS 77 59 SUR
7371	DI-4923	CIUDAD BOLIVAR	19	ARABIA	CL 81 D SUR 19 02
7372	DI-4923	CIUDAD BOLIVAR	19	ARABIA	CL 81 D SUR 19 18
7373	DI-4923	CIUDAD BOLIVAR	19	ARABIA	CL 81 D SUR 19 03
7374	DI-4923	CIUDAD BOLIVAR	19	ARABIA	CL 81 D SUR 19 20
7375	DI-5484	CIUDAD BOLIVAR	19	ARABIA	CL 81D SUR 19 - 22
7376	DI-5013	CIUDAD BOLIVAR	19	EL TESORO	CL 76 A SUR 18 G 52
7377	DI-5013	CIUDAD BOLIVAR	19	EL TESORO	CL 76 A SUR 18 G 52
7378	DI-5013	CIUDAD BOLIVAR	19	EL TESORO	CL 76 A SUR 18 G 38
7379	DI-5013	CIUDAD BOLIVAR	19	EL TESORO	CL 76 A SUR 18 G 80
7380	CT-3741	CIUDAD BOLIVAR	19	LA SUREÑA	KR 45C 82C 56 SUR
7381	CT-4469	CIUDAD BOLIVAR	19	BARRIO EL DIVINO NIÑO	KR 15C 79 31 SUR MJ
7382	CT-6130	RAFAEL URIBE URIBE	18	LA SUREÑA	KR 5A 52 10 SUR
7383	DI-2890	SAN CRISTOBAL	04	QUINDIO	KR 17 ESTE 46H 40 SUR INT 3
7384	DI-4841	CIUDAD BOLIVAR	19	BARRIO SOTAVENTO II SECTOR	CL 73B SUR 16C 47
7385	CT-3812	SANTA FE	03	ROCIO (PARTE BAJA)	KR 5B E 3A 47
7386	CT-3812	SANTA FE	03	ROCIO (PARTE BAJA)	KR 5B E 3A 43
7387	CT-3812	SANTA FE	03	ROCIO (PARTE BAJA)	KR 5BE 3A 35
7388	CT-3812	SANTA FE	03	ROCIO (PARTE BAJA)	KR 5 ESTE 3 52
7389	CT-3812	SANTA FE	03	ROCIO (PARTE BAJA)	KR 5 ESTE 3 46
7390	CT-3812	SANTA FE	03	ROCIO (PARTE BAJA)	KR 5 ESTE 3 40
7391	CT-3812	SANTA FE	03	ROCIO (PARTE BAJA)	KR 5 ESTE 3 34
7392	CT-2774	SANTA FE	03	ROCIO (PARTE BAJA)	KR 5B E 3 21
7393	CT-2774	SANTA FE	03	ROCIO (PARTE BAJA)	KR 5B E 3 27
7394	CT-3812	SANTA FE	03	ROCIO (PARTE BAJA)	CL 3 BIS 5B 25 ESTE
7395	CT-3812	SANTA FE	03	ROCIO (PARTE BAJA)	CL 3 BIS 5B 31 ESTE
7396	CT-3812	SANTA FE	03	ROCIO (PARTE BAJA)	CL 3 BIS 5B 65 ESTE
7397	CT-3812	SANTA FE	03	ROCIO (PARTE BAJA)	CL 3 BIS 5B 69 ESTE
7398	CT-2664	SANTA FE	03	ROCIO (PARTE BAJA)	CL 3 BIS 5B 73 ESTE
7399	CT-3812	SANTA FE	03	EL ROCIO CENTRO ORIENTAL	KR 6 ESTE 2A 30
7400	CT-3812	SANTA FE	03	EL ROCIO CENTRO ORIENTAL	CL 2A 6 32 ESTE
7401	CT-3812	SANTA FE	03	EL ROCIO CENTRO ORIENTAL	CL 2A 6 38 ESTE
7402	CT-3812	SANTA FE	03	EL ROCIO CENTRO ORIENTAL	CL 2C 6A 31 ESTE MJ
7403	CT-3812	SANTA FE	03	EL ROCIO CENTRO ORIENTAL	CL 2A 6A 24 ESTE
7404	CT-3178	SANTA FE	03	EL ROCIO CENTRO ORIENTAL	CL 2A 6A 53 ESTE MJ
7405	CT-3355	SANTA FE	03	SANTA ROSA DE LIMA	CL 2A 6A 45 ESTE IN 3
7406	CT-3355	SANTA FE	03	EL ROCIO CENTRO ORIENTAL	CL 2A 6A 45 ESTE IN 2
7407	DI-893	SANTA FE	03	SANTA ROSA DE LIMA	KR 5A ESTE 2 25
7408	CT-3355	SANTA FE	03	EL ROCIO CENTRO ORIENTAL	CL 2A 6A 55 ESTE IN 1
7409	CT-3355	SANTA FE	03	SANTA ROSA DE LIMA	DG 2A 5B 60 ESTE IN 1
7410	CT-3355	SANTA FE	03	EL ROCIO CENTRO ORIENTAL	KR 7 ESTE 2 93
7411	CT-3355	SANTA FE	03	SANTA ROSA DE LIMA	DG 2A 5B 62 ESTE
7412	DI-893	SANTA FE	03	SANTA ROSA DE LIMA	CL 2 5 02 ESTE
7413	CT-3355	SANTA FE	03	SANTA ROSA DE LIMA	KR 7 ESTE 2 46
7414	CT-2658	SANTA FE	03	LOS LACHES	DG 4B 10 75 ESTE
7415	CT-2658	SANTA FE	03	LOS LACHES	DG 4B 10 81 ESTE

ANEXO 2 ZONAS DE ALTO RIESGO NO MITIGABLE

ID	DOCUMENTO	LocNombre	LocCodigo	BARRIO	DIRECCION
7416	CT-2658	SANTA FE	03	LOS LACHES	DG 4B 10 87 ESTE
7417	CT-3813	SANTA FE	03	LOS LACHES	TV 9 ESTE 4A 11
7418	CT-3181	SANTA FE	03	EL DORADO	KR 5 ESTE 1A 38
7419	CT-2655	SANTA FE	03	EL DORADO	CL 1A BIS A 5 64 ESTE
7420	CT-2751	SANTA FE	03	EL CONSUELO	DG 2B BIS 11A 59 ESTE
7421	CT-2751	SANTA FE	03	EL CONSUELO	DG 2B BIS 11A 61 ESTE
7422	CT-2663	SANTA FE	03	EL TRIUNFO	CL 1 BIS B 2 09 ESTE
7423	CT-2661	SANTA FE	03	BARRIO GRAN COLOMBIA	KR 3 BIS ESTE 1 49
7424	CT-2661	SANTA FE	03	BARRIO GRAN COLOMBIA	KR 3 BIS ESTE 1 47
7425	CT-2661	SANTA FE	03	BARRIO GRAN COLOMBIA	KR 3 BIS ESTE 1 43
7426	CT-2661	SANTA FE	03	BARRIO GRAN COLOMBIA	KR 3 BIS ESTE 1 41
7427	DI-1711	SANTA FE	03	CARTAGENA	TV 5 ESTE 0 71
7428	DI-578	SANTA FE	03	EL DORADO	CL 1 6 30 ESTE IN 3
7429	DI-578	SANTA FE	03	EL DORADO	CL 1 6 30 ESTE IN 2
7430	DI-578	SANTA FE	03	EL DORADO	CL 1 SUR 6A 12 ESTE
7431	CT-3865	SANTA FE	03	EL DORADO	KR 7 ESTE 0 24
7432	CT-3771	SAN CRISTOBAL	04	MANILA	CL 8 SUR 16 17 ESTE
7433	CT-3771	SAN CRISTOBAL	04	MANILA	KR 16 ESTE 8 22 SUR IN 1
7434	CT-3123	SAN CRISTOBAL	04	MANILA	KR 16A ESTE 9 09 SUR
7435	CT-3123	SAN CRISTOBAL	04	MANILA	KR 18 BIS ESTE 9 13 SUR
7436	CT-3123	SAN CRISTOBAL	04	GRAN COLOMBIA BARRIO MOLINOS DE ORIENTE	KR 18 BIS ESTE 9 02 SUR
7437	CT-3771	SAN CRISTOBAL	04	MANILA	KR 16A ESTE 9 51 SUR
7438	CT-3808	SAN CRISTOBAL	04	EL TRINGULO EL MANANTIAL	KR 17 ESTE 16B 20 SUR
7439	CT-3808	SAN CRISTOBAL	04	EL TRIANGULO	KR 18 ESTE 16B 55 SUR IN 1
7440	CT-3808	SAN CRISTOBAL	04	EL TRINGULO EL MANANTIAL	KR 17 ESTE 16B 46 SUR
7441	CT-3121	SAN CRISTOBAL	04	EL TRINGULO EL MANANTIAL	KR 17 ESTE 18 21 SUR
7442	CT-3794	SAN CRISTOBAL	04	AMAPOLAS	DG 28B SUR 12B 32 ESTE
7443	CT-3794	SAN CRISTOBAL	04	AMAPOLAS	DG 28B SUR 12B 26 ESTE
7444	CT-3794	SAN CRISTOBAL	04	AMAPOLAS	DG 28B SUR 12B 20 ESTE
7445	CT-3121	SAN CRISTOBAL	04	EL TRIANGULO	CL 23 SUR 17G 59 ESTE
7446	CT-3121	SAN CRISTOBAL	04	EL TRINGULO EL MANANTIAL	KR 17A BIS ESTE 23 38 SUR
7447	CT-3121	SAN CRISTOBAL	04	EL TRINGULO EL MANANTIAL	CL 25 SUR 17G 25 ESTE
7448	CT-3121	SAN CRISTOBAL	04	EL TRINGULO EL MANANTIAL	CL 25 SUR 17G 41 ESTE
7449	CT-3121	SAN CRISTOBAL	04	EL TRINGULO EL MANANTIAL	CL 26 SUR 17G 04 ESTE
7450	CT-3809	SAN CRISTOBAL	04	EL TRINGULO EL MANANTIAL	CL 26 SUR 17G 36 ESTE
7451	CT-3809	SAN CRISTOBAL	04	EL TRINGULO EL MANANTIAL	DG 25 SUR 17B 05 ESTE
7452	CT-3121	SAN CRISTOBAL	04	EL TRINGULO EL MANANTIAL	CL 26 SUR 17G 13 ESTE
7453	CT-2680	SAN CRISTOBAL	04	EL TRINGULO EL MANANTIAL	DG 25 SUR 17B 29 ESTE IN 1
7454	CT-3809	SAN CRISTOBAL	04	EL TRINGULO EL MANANTIAL	CL 30 SUR 17A 18 ESTE IN 1
7455	CT-3805	SAN CRISTOBAL	04	EL TRINGULO EL MANANTIAL	CL 30 SUR 17B 16 ESTE
7456	CT-2674	SAN CRISTOBAL	04	RAMAJAL	CL 30 SUR 11A 33 ESTE
7457	CT-2674	SAN CRISTOBAL	04	RAMAJAL	CL 30A SUR 13 48 ESTE
7458	CT-2668	SAN CRISTOBAL	04	LA GLORIA OCCIDENTAL	CL 46 SUR 1 12 ESTE
7459	CT-2668	SAN CRISTOBAL	04	BARRIO CANADA (ASD) SECTOR LA GUIRA II SEC	KR 1F ESTE 46 09S
7460	CT-2668	SAN CRISTOBAL	04	LA GLORIA OCCIDENTAL	KR 2 ESTE 44B 15 SUR
7461	CT-2668	SAN CRISTOBAL	04	LA GLORIA OCCIDENTAL	CL 44B S 2 51 E
7462	CT-2668	SAN CRISTOBAL	04	BARRIO CANADA (ASD) SECTOR LA GUIRA II SEC	KR 1F ESTE 46 10 SUR
7463	CT-3801	SAN CRISTOBAL	04	BARRIO CANADA (ASD) SECTOR LA GUIRA II SEC	KR 2A E 46 01S
7464	CT-2668	SAN CRISTOBAL	04	BARRIO CANADA (ASD) SECTOR LA GUIRA II SEC	KR 2A ESTE 46 05 SUR
7465	CT-2668	SAN CRISTOBAL	04	BARRIO CANADA (ASD) SECTOR LA GUIRA II SEC	KR 3 ESTE 46 03 SUR
7466	CT-2668	SAN CRISTOBAL	04	SAN JACINTO	CL 46A S 5A 15E
7467	CT-2668	SAN CRISTOBAL	04	BARRIO LA GLORIA	KR 6BE 46 30S
7468	CT-2668	SAN CRISTOBAL	04	SAN JACINTO	CL 46A S 6A 31E
7469	CT-2668	SAN CRISTOBAL	04	BARRIO LA GLORIA	CL 46B S 7A 16E
7470	CT-2668	SAN CRISTOBAL	04	BARRIO LA GLORIA	KR 8 ESTE 46 08 SUR IN 1
7471	CT-2748	SAN CRISTOBAL	04	EL QUINDIO II ALCALDIA MENOR: SAN CRISTOBAL	CL 46A SUR 16B 96 ESTE
7472	CT-2748	SAN CRISTOBAL	04	EL QUINDIO II ALCALDIA MENOR: SAN CRISTOBAL	CL 46B SUR 14 64 ESTE IN 9
7473	CT-2748	SAN CRISTOBAL	04	EL QUINDIO II ALCALDIA MENOR: SAN CRISTOBAL	CL 46B SUR 14 64 ESTE IN 6
7474	CT-2748	SAN CRISTOBAL	04	EL QUINDIO II ALCALDIA MENOR: SAN CRISTOBAL	CL 46B SUR 14 64 ESTE IN 7
7475	CT-2673	SAN CRISTOBAL	04	LOS PUENTES	DG 47 SUR 12A 47 ESTE
7476	CT-2673	SAN CRISTOBAL	04	BARRIO ALTAMIRA	DG 47 SUR 13A 25 ESTE
7477	CT-2673	SAN CRISTOBAL	04	BARRIO ALTAMIRA	TV 13C ESTE 47 03 SUR
7478	CT-2673	SAN CRISTOBAL	04	MIRAFLORES	DG 47 SUR 13B 25 ESTE
7479	CT-2673	SAN CRISTOBAL	04	BARRIO ALTAMIRA	TV 13G ESTE 47 10 SUR
7480	CT-3120	SAN CRISTOBAL	04	EL PINAR O REPUBLICA DEL CANADA II SECTOR	CL 54S 11B 05E
7481	CT-2671	SAN CRISTOBAL	04	EL QUINDIO	TV 17 ESTE 46G 75 SUR
7482	CT-3118	SAN CRISTOBAL	04	LA SUREÑA	DG 68 SUR 10B 26 ESTE
7483	CT-3779	SAN CRISTOBAL	04	LOS PINOS	KR 11C ESTE 70 06 SUR
7484	CT-2692	USME	05	BARRIO DANUBIO AZUL	KR 3 BIS 54B 03 SUR
7485	CT-2692	USME	05	BARRIO DANUBIO AZUL	KR 3A 54B 22 SUR
7486	CT-2692	USME	05	BARRIO DANUBIO AZUL	CL 55 SUR 3A 18
7487	CT-3798	USME	05	BARRIO DANUBIO AZUL	DG 60 SUR 2 33 ESTE

ANEXO 2 ZONAS DE ALTO RIESGO NO MITIGABLE

ID	DOCUMENTO	LocNombre	LocCodigo	BARRIO	DIRECCION
7488	CT-3798	USME	05	BARRIO DANUBIO AZUL	DG 60 SUR 2 21 ESTE
7489	CT-3798	USME	05	BARRIO DANUBIO AZUL	DG 60 SUR 2 15 ESTE
7490	CT-3798	USME	05	BARRIO DANUBIO AZUL	DG 60 SUR 2 09 ESTE
7491	CT-2692	USME	05	BARRIO DANUBIO AZUL	DG 60 SUR 2 03 ESTE
7492	CT-3798	USME	05	BARRIO DANUBIO AZUL	DG 59 SUR 0 51
7493	CT-3798	USME	05	BARRIO DANUBIO AZUL	DG 59 SUR 0 71
7494	DI-582	USME	05	SANTA LIBRADA LA SUREÑA	DG 74A SUR 2 63 ESTE
7495	DI-567	USME	05	SAN ANDRES ALTO	TV 5A ESTE 81 04 SUR
7496	DI-567	USME	05	SAN ANDRES ALTO	TV 5A ESTE 81 16 SUR
7497	DI-567	USME	05	SAN ANDRES ALTO	TV 5A ESTE 81 24 SUR
7498	DI-567	USME	05	SAN ANDRES ALTO	TV 5A BIS ESTE 81 23 SUR
7499	DI-567	USME	05	SAN ANDRES ALTO	TV 5A BIS ESTE 81 06 SUR
7500	DI-567	USME	05	SAN ANDRES ALTO	TV 5A BIS ESTE 81 31 SUR
7501	DI-567	USME	05	SAN ANDRES ALTO	TV 5A BIS ESTE 81 14 SUR
7502	DI-567	USME	05	SAN ANDRES ALTO	TV 5B ESTE 81 04 SUR
7503	DI-567	USME	05	SAN ANDRES ALTO	TV 5B ESTE 81 23 SUR
7504	DI-567	USME	05	SAN ANDRES ALTO	TV 5B ESTE 81 12 SUR
7505	CT-2752	USME	05	YOMASITA	KR 7C BIS ESTE 81 03 SUR
7506	DI-567	USME	05	SAN ANDRES ALTO	TV 5C ESTE 81 11 SUR
7507	DI-567	USME	05	SAN ANDRES ALTO	TV 5C ESTE 81 17 SUR
7508	CT-3148	USME	05	YOMASITA	KR 7C BIS ESTE 81 10 SUR
7509	DI-567	USME	05	SAN ANDRES ALTO	TV 5C ESTE 81 23 SUR
7510	CT-3148	USME	05	YOMASITA	KR 7C ESTE 81 26 SUR
7511	CT-2697	USME	05	ALTOS DEL PINO	DG 84B BIS A SUR 8C 28 ESTE
7512	CT-2697	USME	05	ALTOS DEL PINO	DG 84B BIS A SUR 8C 22 ESTE
7513	CT-2697	USME	05	ALTOS DEL PINO	DG 84B BIS A SUR 8C 27 ESTE
7514	CT-2697	USME	05	ALTOS DEL PINO	KR 8B ESTE 84C 27 SUR
7515	CT-2697	USME	05	ALTOS DEL PINO	KR 8B ESTE 85 11 SUR
7516	CT-3144	USME	05	ALTOS DEL PINO	DG 85 SUR 8 49 ESTE
7517	CT-3144	USME	05	ALTOS DEL PINO	DG 85 SUR 8 45 ESTE
7518	CT-3144	USME	05	ALTOS DEL PINO	DG 86 SUR 8 58 ESTE
7519	CT-2697	USME	05	ALTOS DEL PINO	DG 86 SUR 8 50 ESTE
7520	CT-3144	USME	05	ALTOS DEL PINO	DG 86 SUR 8 46 ESTE
7521	DI-514	RAFAEL URIBE URIBE	18	RIO DE JANEIRO EL PESEBRE	KR 17A 33B 50 SUR
7522	CT-2727	RAFAEL URIBE URIBE	18	URBANIZACION LAS COLINAS	DG 32 B BIS SUR 15 78
7523	CT-3847	RAFAEL URIBE URIBE	18	LUIS LOPEZ DE MESA ALCALDIA MENOR:RAFAEL URIBE	KR 14B BIS 32D 75 SUR
7524	CT-3167	RAFAEL URIBE URIBE	18	RESURRECCION	DG 36 SUR 14 31
7525	DI-664	RAFAEL URIBE URIBE	18	BARRIO "EL SOCORRO" 2 ^T SECTOR	CL 49G SUR 14A 28
7526	CT-3848	RAFAEL URIBE URIBE	18	PLAYON LA PLAYITA III SECTOR	KR 11D 49H 33 SUR
7527	CT-3848	RAFAEL URIBE URIBE	18	LA SUREÑA	CL 49F SUR 11A 25
7528	CT-3858	RAFAEL URIBE URIBE	18	EL PLAYON - PLAYITA	CL 49H BIS SUR 11A 78
7529	CT-3848	RAFAEL URIBE URIBE	18	LA SUREÑA	CL 49F BIS SUR 11A 39
7530	CT-3848	RAFAEL URIBE URIBE	18	LA SUREÑA	CL 49F BIS SUR 11A 27
7531	DI-626	RAFAEL URIBE URIBE	18	URBANIZACION EL PLAYON	KR 11A 49F 57 SUR IN 3
7532	DI-626	RAFAEL URIBE URIBE	18	LA SUREÑA	CL 49F BIS SUR 11A 21
7533	DI-626	RAFAEL URIBE URIBE	18	URBANIZACION EL PLAYON	KR 11A 49F 57 SUR IN 1
7534	CT-2712	RAFAEL URIBE URIBE	18	BARRIO SAN AGUSTIN	CL 49 BIS SUR 5D 13
7535	CT-2712	RAFAEL URIBE URIBE	18	BARRIO SAN AGUSTIN	CL 49A SUR 5D 31
7536	CT-3852	RAFAEL URIBE URIBE	18	LA SUREÑA	DG 49D SUR 4B 22
7537	CT-3852	RAFAEL URIBE URIBE	18	LA SUREÑA	DG 49D SUR 4B 18
7538	CT-2713	RAFAEL URIBE URIBE	18	LA SUREÑA	DG 49C BIS SUR 3C 56
7539	CT-2729	RAFAEL URIBE URIBE	18	EL PORTAL ALCALDIA MENOR R URIBE CODIGO 02510	CL 52 SUR 5A 03
7540	CT-2714	RAFAEL URIBE URIBE	18	BARRIO LA PAZ	KR 4 BIS A 52B 44 SUR
7541	CT-2730	RAFAEL URIBE URIBE	18	BARRIO LA PAZ	KR 4 52B 59 SUR
7542	CT-2746	RAFAEL URIBE URIBE	18	BARRIO LA PAZ	DG 53A SUR 3D 72
7543	CT-2730	RAFAEL URIBE URIBE	18	BARRIO LA PAZ	DG 53D SUR 3 37
7544	CT-2715	CIUDAD BOLIVAR	19	ESPINO III SECTOR	CL 65 SUR 73G 75
7545	DI-908	CIUDAD BOLIVAR	19	SAN ANTONIO-MIRADOR	CL 68 BIS SUR 74 17
7546	DI-908	CIUDAD BOLIVAR	19	SAN ANTONIO-MIRADOR	KR 74 68 51 SUR
7547	DI-908	CIUDAD BOLIVAR	19	SAN ANTONIO-MIRADOR	CL 68 BIS SUR 74A 41
7548	CT-3412	CIUDAD BOLIVAR	19	SANTA VIVIANA	KR 74F 74 24 SUR
7549	CT-3407	CIUDAD BOLIVAR	19	SANTA VIVIANA	KR 74F 74 28 SUR
7550	CT-3408	CIUDAD BOLIVAR	19	SIERRA MORENA	DG 75 SUR 74 41
7551	DI-730	CIUDAD BOLIVAR	19	LA SUREÑA	CL 69C BIS SUR 20C 25
7552	CT-3166	CIUDAD BOLIVAR	19	ALTOS DE JALISCO	KR 18R 62A 57 SUR
7553	CT-3166	CIUDAD BOLIVAR	19	ALTOS DE JALISCO	CL 62B SUR 18Q 52
7554	CT-3166	CIUDAD BOLIVAR	19	ALTOS DE JALISCO	CL 62B SUR 18Q 38
7555	CT-3166	CIUDAD BOLIVAR	19	ALTOS DE JALISCO	CL 62B SUR 18Q 32
7556	CT-3166	CIUDAD BOLIVAR	19	ALTOS DE JALISCO	CL 62B SUR 18Q 22
7557	CT-3166	CIUDAD BOLIVAR	19	ALTOS DE JALISCO	KR 18Q 62B 16 SUR
7558	CT-3166	CIUDAD BOLIVAR	19	ALTOS DE JALISCO	KR 18P BIS B 62B 25 SUR
7559	CT-3166	CIUDAD BOLIVAR	19	ALTOS DE JALISCO	CL 63 SUR 18P 38

ANEXO 2 ZONAS DE ALTO RIESGO NO MITIGABLE

ID	DOCUMENTO	LocNombre	LocCodigo	BARRIO	DIRECCION
7560	CT-3179	CIUDAD BOLIVAR	19	LA SUREÑA	TV 18R BIS A 69 26 SUR
7561	CT-3804	CIUDAD BOLIVAR	19	URBANIZACION VILLA GLORIA	CL 69L BIS SUR 18M 75
7562	CT-3168	CIUDAD BOLIVAR	19	LOS ALPES	CL 70M SUR 22 32
7563	CT-3167	CIUDAD BOLIVAR	19	BELLA FLOR	CL 73A SUR 26D 03
7564	CT-3167	CIUDAD BOLIVAR	19	BELLA FLOR	CL 73B SUR 26C 66
7565	CT-3167	CIUDAD BOLIVAR	19	BELLA FLOR	CL 73B SUR 26C 71
7566	CT-3167	CIUDAD BOLIVAR	19	BELLA FLOR	CL 73C SUR 26C 71
7567	DI-643	CIUDAD BOLIVAR	19	BOGOTA SECTOR TEQUENDAMA	KR 17K 74 25 SUR
7568	DI-643	CIUDAD BOLIVAR	19	BOGOTA SECTOR TEQUENDAMA	KR 17K BIS 74 27 SUR
7569	CT-3167	CIUDAD BOLIVAR	19	LA TORRE	DG 74B BIS A SUR 26C 23
7570	CT-2717	CIUDAD BOLIVAR	19	LA TORRE	DG 74B BIS A SUR 26C 29
7571	CT-3169	CIUDAD BOLIVAR	19	BUENOS AIRES A.S.D.	CL 77 BIS SUR 17B 04
7572	CT-2716	CIUDAD BOLIVAR	19	EL TESORITO	CL 80B SUR 18D 82
7573	DI-1776	CIUDAD BOLIVAR	19	EL MINUTO DE MARIA	CL 80B SUR 17A 60
7574	DI-1618	CIUDAD BOLIVAR	19	EL MINUTO DE MARIA	CL 80B SUR 17A 73
7575	CT-4426	CIUDAD BOLIVAR	19	CARACOLI	TV 66 77 87 SUR
7576	DI-5613	CHAPINERO	02	EL PARAISO	CL 41 2 91 ESTE
7577	DI-5333	SAN CRISTOBAL	04	MONTECARLO	CL 8A SUR 11D 20 ESTE
7578	DI-5333	SAN CRISTOBAL	04	MONTECARLO	CL 8A SUR 11D 20 ESTE
7579	DI-5180	CIUDAD BOLIVAR	19	LOS ALPES	CL 71B SUR 22 18
7580	DI-5180	CIUDAD BOLIVAR	19	LOS ALPES	CL 71B SUR 22 21
7581	CR-13669	SAN CRISTOBAL	04	LOS LAURELES SUR ORIENTAL I SEC.	Sin Especificar
7582	DI-5642	CIUDAD BOLIVAR	19	LA SUREÑA	DG 69H BIS A SUR 18J 71 INT 8
7583	CT-3968	SANTA FE	03	LA SUREÑA	CL 23 1A - 30
7584	DI-5729	SUMAPAZ	20	BETANIA	LEJANIAS BETANIA
7585	DI-5204	SANTA FE	03	EL ROCIO CENTRO ORIENTAL	CL 2C 7A 05 ESTE
7586	DI-5204	SANTA FE	03	EL ROCIO CENTRO ORIENTAL	CL 2C 7A 05 ESTE
7587	DI-5204	SANTA FE	03	EL ROCIO CENTRO ORIENTAL	CL 2C 7A 17 ESTE
7588	CR-13786	CIUDAD BOLIVAR	19	ESPINO I SECTOR	CL 65D SUR 76 80
7589	DI-5220	SAN CRISTOBAL	04	BELLO HORIZONTE III SECTOR	CL 32C S 3 11 E
7590	DI-5464	RAFAEL URIBE URIBE	18	NUEVA PENSILVANIA 2	KR 12H 48 50 SUR
7591	DI-5333	SAN CRISTOBAL	04	MONTECARLO	KR 11D ESTE 8A 03 SUR
7592	DI-5333	SAN CRISTOBAL	04	MONTECARLO	KR 11D ESTE 8A 03 SUR
7593	DI-5333	SAN CRISTOBAL	04	MONTECARLO	KR 11D ESTE 8A 03 SUR
7594	DI-5335	SAN CRISTOBAL	04	MONTECARLO	KR 11D ESTE 8A 13 SUR
7595	DI-5336	SAN CRISTOBAL	04	MONTECARLO	KR 11C ESTE 8 24 SUR
7596	CT-6131	RAFAEL URIBE URIBE	18	LA SUREÑA	CL 49C BIS SUR 2B 34 ESTE
7597	CT-6131	RAFAEL URIBE URIBE	18	LA SUREÑA	CL 49C BIS SUR 2B 26 ESTE
7598	CT-6131	RAFAEL URIBE URIBE	18	LA SUREÑA	CL 49C BIS SUR 1B 18 ESTE
7599	CT-6131	RAFAEL URIBE URIBE	18	LA SUREÑA	CL 49C BIS SUR 1B 18 ESTE
7600	CT-6131	RAFAEL URIBE URIBE	18	LA SUREÑA	CL 49C BIS SUR 1B 18 ESTE
7601	CT-6131	RAFAEL URIBE URIBE	18	LA SUREÑA	CL 49C BIS SUR 2B 20 ESTE
7602	CT-6131	RAFAEL URIBE URIBE	18	LA SUREÑA	CL 49C BIS SUR 2B 16 ESTE
7603	CT-6131	RAFAEL URIBE URIBE	18	LA SUREÑA	CL 49C BIS SUR 2B 08 ESTE
7604	CT-4165	SAN CRISTOBAL	04	URBANIZACION SAN MARTIN	DG 40A Bis Sur 2B - 14
7605	CT-5880	CIUDAD BOLIVAR	19	SANTA VIVIANA-SECT.VTA.HERMOSA	KR 73P 69B - 25 SUR
7606	DI-4880	RAFAEL URIBE URIBE	18	MARCO FIDEL SUAREZ RELOTEO	DG 49 D SUR 16 A 70
7607	DI-4581	SAN CRISTOBAL	04	GRANADA SUR	CL 24 A SUR 1 A - 62
7608	DI-4581	SAN CRISTOBAL	04	GRANADA SUR	CL 24 A SUR 1 A - 62
7609	DI-6044	SAN CRISTOBAL	04	RAMAJAL	CL 30 A SUR 13 63 ESTE
7610	DI-6044	SAN CRISTOBAL	04	RAMAJAL	CL 31 SUR 13 62 ESTE
7611	DI-5073	USME	05	ARRAYANES V	DG 63 SUR 5D 12 ESTE
7612	DI-5073	USME	05	ARRAYANES V	DG 63 SUR 5D 12 ESTE
7613	CT-4315	SAN CRISTOBAL	04	LOS LAURELES SUR ORIENTAL I SEC.	KR 20 ESTE 9 02 SUR
7614	DI-6025	USME	05	EL NUEVO PORTAL	CL 109 SUR 8C 20 ESTE
7615	DI-6037	RAFAEL URIBE URIBE	18	CERROS DE ORIENTE	KR 8A 39D 03 SUR
7616	DI-6037	RAFAEL URIBE URIBE	18	CERROS DE ORIENTE	KR 9 39D 04 SUR
7617	DI-6037	RAFAEL URIBE URIBE	18	CERROS DE ORIENTE	KR 9 39D 04 SUR
7618	DI-6030	RAFAEL URIBE URIBE	18	DIANA TURBAY	CL 49B BIS SUR 5A 18 ESTE
7619	DI-5989	SAN CRISTOBAL	04	LAS LOMAS	KR 7 38 87 SUR
7620	DI-5989	SAN CRISTOBAL	04	LAS LOMAS	KR 7 38 87 SUR
7621	DI-5925	SAN CRISTOBAL	04	URBANIZACION LAS GUACAMAYAS	CL 39G SUR 2 63
7622	DI-5925	SAN CRISTOBAL	04	URBANIZACION LAS GUACAMAYAS	CL 39G SUR 2 63
7623	DI-6002	CIUDAD BOLIVAR	19	EL TESORO	KR 18G BIS 77 26 SUR
7624	DI-6032	RAFAEL URIBE URIBE	18	LA SUREÑA	CL 48J SUR 12 17
7625	DI-6032	RAFAEL URIBE URIBE	18	LA SUREÑA	CL 48K SUR 11D 26
7626	DI-6257	RAFAEL URIBE URIBE	18	LA SUREÑA	CL 48J SUR 12 43
7627	DI-6032	RAFAEL URIBE URIBE	18	LA SUREÑA	CL 48K SUR 11D 34
7628	DI-6032	RAFAEL URIBE URIBE	18	LA SUREÑA	CL 48K SUR 11D 18
7629	DI-6032	RAFAEL URIBE URIBE	18	LA SUREÑA	CL 48K SUR 11D 34
7630	DI-6032	RAFAEL URIBE URIBE	18	LA SUREÑA	CL 48K SUR 11D 18
7631	DI-6032	RAFAEL URIBE URIBE	18	LA SUREÑA	CL 48K SUR 11D 06

ANEXO 2 ZONAS DE ALTO RIESGO NO MITIGABLE

ID	DOCUMENTO	LocNombre	LocCodigo	BARRIO	DIRECCION
7632	DI-6032	RAFAEL URIBE URIBE	18	LA SUREÑA	CL 48K SUR 11D 06
7633	DI-6032	RAFAEL URIBE URIBE	18	LA SUREÑA	CL 48J SUR 12 07
7634	DI-6032	RAFAEL URIBE URIBE	18	LA SUREÑA	CL 48J SUR 12 13
7635	DI-6032	RAFAEL URIBE URIBE	18	LA SUREÑA	CL 48J SUR 12 01
7636	DI-6032	RAFAEL URIBE URIBE	18	LA SUREÑA	CL 48J SUR 12 01
7637	DI-6032	RAFAEL URIBE URIBE	18	LA SUREÑA	CL 48J SUR 12 25
7638	DI-6032	RAFAEL URIBE URIBE	18	LA SUREÑA	KR 12 BIS 49A 34 SUR
7639	DI-6032	RAFAEL URIBE URIBE	18	LA SUREÑA	KR 12 BIS 49A 34 SUR
7640	DI-6034	CIUDAD BOLIVAR	19	SOTAVENTO II (NUEVO SECTOR)	DG 73A BIS A SUR 16C 01
7641	DI-6034	CIUDAD BOLIVAR	19	SOTAVENTO II (NUEVO SECTOR)	DG 73A BIS A SUR 16C 03
7642	DI-6034	CIUDAD BOLIVAR	19	SOTAVENTO II (NUEVO SECTOR)	DG 73A BIS A SUR 16C 03
7643	DI-6034	CIUDAD BOLIVAR	19	SOTAVENTO II (NUEVO SECTOR)	DG 73A BIS A SUR 16C 09
7644	DI-6034	CIUDAD BOLIVAR	19	SOTAVENTO III Y IV SECTOR	DG 73A BIS A SUR 16C 02
7645	DI-6034	CIUDAD BOLIVAR	19	SOTAVENTO III Y IV SECTOR	DG 73A BIS A SUR 16C 12
7646	DI-6034	CIUDAD BOLIVAR	19	SOTAVENTO III Y IV SECTOR	DG 73A BIS A SUR 16C 16
7647	DI-6034	CIUDAD BOLIVAR	19	BARRIO SOTAVENTO II SECTOR	CL 73D SUR 16C 35
7648	DI-6034	CIUDAD BOLIVAR	19	BARRIO SOTAVENTO II SECTOR	CL 73D SUR 16C 31
7649	DI-6034	CIUDAD BOLIVAR	19	SOTAVENTO III Y IV SECTOR	KR 16C 73B 15 SUR
7650	DI-6034	CIUDAD BOLIVAR	19	SOTAVENTO III Y IV SECTOR	CL 73D SUR 16C 10
7651	DI-6034	CIUDAD BOLIVAR	19	SOTAVENTO III Y IV SECTOR	CL 73D SUR 16C 10
7652	DI-6034	CIUDAD BOLIVAR	19	BARRIO SOTAVENTO II SECTOR	CL 73D SUR 16C 16
7653	DI-6048	CIUDAD BOLIVAR	19	TIERRA LINDA	CL 75A SUR 20 40
7654	DI-6048	CIUDAD BOLIVAR	19	TIERRA LINDA	CL 75A SUR 20 42
7655	DI-6055	CIUDAD BOLIVAR	19	CORDILLERA SUR	CL 76 BIS A SUR 20 35
7656	DI-6055	CIUDAD BOLIVAR	19	CORDILLERA SUR	CL 76 BIS A SUR 20 17
7657	DI-6055	CIUDAD BOLIVAR	19	CORDILLERA SUR	CL 76 BIS A SUR 20 27
7658	DI-6055	CIUDAD BOLIVAR	19	CORDILLERA SUR	KR 20 76 29 SUR
7659	DI-6055	CIUDAD BOLIVAR	19	CORDILLERA SUR	CL 76A BIS SUR 21 10
7660	DI-6055	CIUDAD BOLIVAR	19	CORDILLERA SUR	CL 76A BIS SUR 21 03
7661	DI-6055	CIUDAD BOLIVAR	19	CORDILLERA SUR	CL 76A BIS SUR 21 11
7662	DI-6055	CIUDAD BOLIVAR	19	CORDILLERA SUR	CL 76A BIS SUR 21 27
7663	DI-6055	CIUDAD BOLIVAR	19	CORDILLERA SUR	CL 76A BIS SUR 21 37
7664	DI-6055	CIUDAD BOLIVAR	19	CORDILLERA SUR	CL 76A SUR 21 35
7665	DI-6055	CIUDAD BOLIVAR	19	CORDILLERA SUR	CL 76A SUR 21 53
7666	DI-6055	CIUDAD BOLIVAR	19	CORDILLERA SUR	CL 76A SUR 21 61
7667	DI-6055	CIUDAD BOLIVAR	19	CORDILLERA DEL SUR	CL 76A SUR 21 77
7668	DI-6055	CIUDAD BOLIVAR	19	CORDILLERA DEL SUR	TV 21 BIS A 76A 15 SUR IN 0
7669	DI-6055	CIUDAD BOLIVAR	19	CORDILLERA DEL SUR	CL 76A SUR 21 81
7670	DI-6055	CIUDAD BOLIVAR	19	CORDILLERA DEL SUR	TV 21 BIS A 76A 45 SUR IN 2
7671	DI-6055	CIUDAD BOLIVAR	19	CORDILLERA SUR	CL 78 SUR 21 49
7672	DI-6055	CIUDAD BOLIVAR	19	CORDILLERA SUR	CL 78 SUR 21 21
7673	DI-6055	CIUDAD BOLIVAR	19	CORDILLERA SUR	CL 78 SUR 21 12
7674	DI-6055	CIUDAD BOLIVAR	19	CORDILLERA SUR	CL 78 SUR 21 24
7675	DI-6055	CIUDAD BOLIVAR	19	CORDILLERA SUR	CL 77 SUR 20 28
7676	DI-6055	CIUDAD BOLIVAR	19	CORDILLERA SUR	KR 20 BIS 76A 53 SUR
7677	DI-6055	CIUDAD BOLIVAR	19	CORDILLERA SUR	KR 20 BIS 76A 45 SUR
7678	DI-6055	CIUDAD BOLIVAR	19	CORDILLERA SUR	KR 20 BIS 76A 25 SUR
7679	DI-6055	CIUDAD BOLIVAR	19	CORDILLERA SUR	KR 20 BIS 76A 17 SUR
7680	DI-6055	CIUDAD BOLIVAR	19	CORDILLERA SUR	KR 20 76A 71 SUR
7681	DI-6055	CIUDAD BOLIVAR	19	CORDILLERA SUR	CL 76 BIS A SUR 20 63
7682	DI-6055	CIUDAD BOLIVAR	19	CORDILLERA SUR	CL 76 BIS A SUR 20 71
7683	DI-6055	CIUDAD BOLIVAR	19	CORDILLERA SUR	CL 76 BIS A SUR 20 39
7684	DI-6055	CIUDAD BOLIVAR	19	CORDILLERA SUR	CL 77A SUR 21 69
7685	DI-6055	CIUDAD BOLIVAR	19	CORDILLERA SUR	CL 77 SUR 21 80
7686	DI-6055	CIUDAD BOLIVAR	19	CORDILLERA SUR	KR 20 BIS 76A 31 SUR
7687	DI-6055	CIUDAD BOLIVAR	19	CORDILLERA SUR	CL 76A SUR 21 08
7688	DI-6055	CIUDAD BOLIVAR	19	CORDILLERA SUR	CL 76A SUR 20 28
7689	DI-6055	CIUDAD BOLIVAR	19	CORDILLERA SUR	CL 76A SUR 20 20
7690	DI-6055	CIUDAD BOLIVAR	19	CORDILLERA SUR	CL 76A SUR 20 14
7691	DI-6055	CIUDAD BOLIVAR	19	CORDILLERA SUR	KR 20 76 41 SUR
7692	DI-6055	CIUDAD BOLIVAR	19	CORDILLERA SUR	CL 76A SUR 21 05
7693	DI-6055	CIUDAD BOLIVAR	19	CORDILLERA SUR	CL 76A SUR 21 11
7694	DI-6055	CIUDAD BOLIVAR	19	CORDILLERA SUR	CL 76A SUR 21 27
7695	DI-6055	CIUDAD BOLIVAR	19	CORDILLERA SUR	CL 76A SUR 21 44
7696	DI-6055	CIUDAD BOLIVAR	19	CORDILLERA SUR	CL 76 BIS A SUR 20 89
7697	DI-6055	CIUDAD BOLIVAR	19	CORDILLERA SUR	CL 76A SUR 21 78
7698	DI-6055	CIUDAD BOLIVAR	19	CORDILLERA DEL SUR	CL 76A SUR 21 72
7699	DI-6055	CIUDAD BOLIVAR	19	CORDILLERA DEL SUR	CL 76A SUR 21 72
7700	DI-6055	CIUDAD BOLIVAR	19	CORDILLERA SUR	CL 77A SUR 21 06
7701	DI-6055	CIUDAD BOLIVAR	19	CORDILLERA SUR	CL 77A SUR 21 12
7702	DI-6055	CIUDAD BOLIVAR	19	CORDILLERA SUR	CL 77A SUR 21 80
7703	DI-6055	CIUDAD BOLIVAR	19	CORDILLERA SUR	CL 76 BIS SUR 22 24

ANEXO 2 ZONAS DE ALTO RIESGO NO MITIGABLE

ID	DOCUMENTO	LocNombre	LocCodigo	BARRIO	DIRECCION
7704	DI-6055	CIUDAD BOLIVAR	19	CORDILLERA SUR	CL 77 SUR 21 89
7705	DI-6055	CIUDAD BOLIVAR	19	CORDILLERA SUR	KR 21A 77 17 SUR
7706	DI-6055	CIUDAD BOLIVAR	19	CORDILLERA DEL SUR	CL 77A SUR 21A 31
7707	DI-6055	CIUDAD BOLIVAR	19	CORDILLERA DEL SUR	CL 78 SUR 21A 21
7708	DI-6055	CIUDAD BOLIVAR	19	CORDILLERA DEL SUR	CL 78 SUR 21A 30
7709	DI-6055	CIUDAD BOLIVAR	19	CORDILLERA SUR	CL 76 BIS SUR 20 11
7710	DI-6055	CIUDAD BOLIVAR	19	CORDILLERA SUR	CL 76 BIS SUR 20 23
7711	DI-6055	CIUDAD BOLIVAR	19	CORDILLERA SUR	CL 76 BIS SUR 20 31
7712	DI-6055	CIUDAD BOLIVAR	19	CORDILLERA SUR	CL 76 BIS SUR 20 41
7713	DI-6055	CIUDAD BOLIVAR	19	CORDILLERA SUR	CL 76 BIS SUR 20 41 IN 2
7714	DI-6055	CIUDAD BOLIVAR	19	TIERRA LINDA	CL 75 BIS B SUR 20 49
7715	DI-6055	CIUDAD BOLIVAR	19	CORDILLERA SUR	CL 78 BIS SUR 20 34
7716	DI-6055	CIUDAD BOLIVAR	19	CORDILLERA SUR	CL 78 BIS SUR 20 28
7717	DI-6055	CIUDAD BOLIVAR	19	CORDILLERA SUR	CL 78 SUR 20 19
7718	DI-6055	CIUDAD BOLIVAR	19	CORDILLERA SUR	CL 78 SUR 20 11
7719	DI-6055	CIUDAD BOLIVAR	19	CORDILLERA SUR	CL 78 SUR 20 05
7720	DI-6055	CIUDAD BOLIVAR	19	CORDILLERA SUR	CL 78 BIS SUR 20 12
7721	DI-6055	CIUDAD BOLIVAR	19	CORDILLERA SUR	CL 78 BIS SUR 20 18
7722	DI-6055	CIUDAD BOLIVAR	19	CORDILLERA SUR	KR 20 78 17 SUR
7723	DI-6055	CIUDAD BOLIVAR	19	TIERRA LINDA	CL 76 BIS SUR 20 32
7724	DI-6055	CIUDAD BOLIVAR	19	TIERRA LINDA	CL 76 BIS SUR 20 20
7725	DI-6055	CIUDAD BOLIVAR	19	TIERRA LINDA	CL 75 BIS SUR 20 67
7726	DI-6055	CIUDAD BOLIVAR	19	TIERRA LINDA	CL 75 BIS SUR 20 63
7727	DI-6055	CIUDAD BOLIVAR	19	TIERRA LINDA	CL 75A SUR 20 49
7728	DI-6055	CIUDAD BOLIVAR	19	CORDILLERA SUR	KR 20 76A 53 SUR
7729	DI-6055	CIUDAD BOLIVAR	19	CORDILLERA SUR	KR 20 76A 45 SUR
7730	DI-6055	CIUDAD BOLIVAR	19	LOS ALPES	CL 75A SUR 22 30
7731	DI-6055	CIUDAD BOLIVAR	19	CORDILLERA SUR	CL 76 BIS SUR 20 17
7732	DI-6055	CIUDAD BOLIVAR	19	CORDILLERA SUR	CL 76 BIS SUR 20 17
7733	DI-6055	CIUDAD BOLIVAR	19	CORDILLERA SUR	CL 77 SUR 20 11
7734	DI-6055	CIUDAD BOLIVAR	19	CORDILLERA SUR	CL 77 SUR 20 33
7735	DI-6055	CIUDAD BOLIVAR	19	CORDILLERA SUR	CL 77A SUR 20 40
7736	DI-6055	CIUDAD BOLIVAR	19	CORDILLERA SUR	CL 77A SUR 20 34
7737	DI-6055	CIUDAD BOLIVAR	19	CORDILLERA SUR	CL 77A SUR 20 28
7738	DI-6055	CIUDAD BOLIVAR	19	CORDILLERA SUR	CL 77 SUR 20 19
7739	DI-6055	CIUDAD BOLIVAR	19	CORDILLERA SUR	CL 78 SUR 20 20
7740	DI-6055	CIUDAD BOLIVAR	19	CORDILLERA SUR	CL 77A SUR 21 45
7741	DI-6055	CIUDAD BOLIVAR	19	CORDILLERA SUR	CL 77A SUR 21 85
7742	DI-6055	CIUDAD BOLIVAR	19	TIERRA LINDA	CL 75 BIS SUR 20 59
7743	DI-6055	CIUDAD BOLIVAR	19	TIERRA LINDA	CL 75 BIS SUR 20 51
7744	DI-6055	CIUDAD BOLIVAR	19	TIERRA LINDA	CL 75 BIS B SUR 20 52
7745	DI-6055	CIUDAD BOLIVAR	19	TIERRA LINDA	CL 75A SUR 20 45
7746	DI-6055	CIUDAD BOLIVAR	19	CORDILLERA SUR	CL 76 BIS SUR 20 41 IN 6
7747	DI-6055	CIUDAD BOLIVAR	19	LOS ALPES	KR 22 76 15 SUR IN 2
7748	DI-6055	CIUDAD BOLIVAR	19	LOS ALPES	KR 22 76 15 SUR IN 2
7749	DI-6055	CIUDAD BOLIVAR	19	LOS ALPES	CL 76 BIS SUR 21 28
7750	DI-6055	CIUDAD BOLIVAR	19	LOS ALPES	CL 76 BIS SUR 21 12
7751	DI-6055	CIUDAD BOLIVAR	19	CORDILLERA SUR	KR 20 76 21 SUR
7752	DI-6055	CIUDAD BOLIVAR	19	LOS ALPES	CL 75 BIS B SUR 20 87
7753	DI-6055	CIUDAD BOLIVAR	19	CORDILLERA SUR	CL 76 BIS SUR 20 41 IN 4
7754	DI-6055	CIUDAD BOLIVAR	19	CORDILLERA SUR	CL 76 BIS SUR 20 41 IN 1
7755	DI-6055	CIUDAD BOLIVAR	19	CORDILLERA SUR	CL 77A SUR 20 41
7756	DI-6055	CIUDAD BOLIVAR	19	CORDILLERA SUR	CL 77A SUR 20 29
7757	DI-6055	CIUDAD BOLIVAR	19	CORDILLERA SUR	CL 77A SUR 20 21
7758	DI-6055	CIUDAD BOLIVAR	19	CORDILLERA SUR	CL 77A SUR 20 13
7759	DI-6055	CIUDAD BOLIVAR	19	CORDILLERA SUR	CL 77A SUR 20 03
7760	DI-6055	CIUDAD BOLIVAR	19	CORDILLERA SUR	CL 77A SUR 20 35
7761	DI-6055	CIUDAD BOLIVAR	19	CORDILLERA SUR	CL 77B SUR 20 04
7762	DI-6055	CIUDAD BOLIVAR	19	CORDILLERA SUR	CL 77B SUR 20 10
7763	DI-6055	CIUDAD BOLIVAR	19	CORDILLERA SUR	CL 77B SUR 20 18
7764	DI-6055	CIUDAD BOLIVAR	19	CORDILLERA SUR	CL 77B SUR 20 26
7765	DI-6055	CIUDAD BOLIVAR	19	CORDILLERA SUR	CL 77B SUR 20 19
7766	DI-6055	CIUDAD BOLIVAR	19	CORDILLERA SUR	CL 78 SUR 20 12
7767	DI-6055	CIUDAD BOLIVAR	19	CORDILLERA SUR	CL 77B SUR 20 05
7768	DI-6055	CIUDAD BOLIVAR	19	CORDILLERA SUR	CL 78 SUR 20 28
7769	DI-6055	CIUDAD BOLIVAR	19	CORDILLERA SUR	CL 78 SUR 20 36
7770	DI-6055	CIUDAD BOLIVAR	19	TIERRA LINDA	CL 76 BIS SUR 20 68
7771	DI-6055	CIUDAD BOLIVAR	19	TIERRA LINDA	CL 76 BIS SUR 20 50
7772	DI-6055	CIUDAD BOLIVAR	19	TIERRA LINDA	CL 76 BIS SUR 20 44
7773	DI-6055	CIUDAD BOLIVAR	19	TIERRA LINDA	CL 76 BIS SUR 20 26
7774	DI-6055	CIUDAD BOLIVAR	19	TIERRA LINDA	CL 75 BIS SUR 20 46
7775	DI-6055	CIUDAD BOLIVAR	19	CORDILLERA SUR	CL 78 BIS SUR 21 - 07

ANEXO 2 ZONAS DE ALTO RIESGO NO MITIGABLE

ID	DOCUMENTO	LocNombre	LocCodigo	BARRIO	DIRECCION
7776	DI-6055	CIUDAD BOLIVAR	19	CORDILLERA SUR	CL 77 SUR 20 27
7777	DI-6055	CIUDAD BOLIVAR	19	CORDILLERA SUR	CL 77 SUR 20 39
7778	DI-6055	CIUDAD BOLIVAR	19	CORDILLERA SUR	CL 77 A SUR 20 12
7779	DI-6055	CIUDAD BOLIVAR	19	CORDILLERA SUR	CL 77 A SUR 20 20
7780	DI-6055	CIUDAD BOLIVAR	19	CORDILLERA SUR	CL 77 A SUR 20 04
7781	DI-6055	CIUDAD BOLIVAR	19	CORDILLERA SUR	KR 20 77 09 SUR
7782	DI-6055	CIUDAD BOLIVAR	19	CORDILLERA DEL SUR	CL 78 SUR 21 A 20
7783	DI-6055	CIUDAD BOLIVAR	19	CORDILLERA DEL SUR	CL 78 SUR 21 A 12
7784	DI-6055	CIUDAD BOLIVAR	19	CORDILLERA SUR	CL 77 A SUR 21 13
7785	DI-6055	CIUDAD BOLIVAR	19	CORDILLERA SUR	CL 77 A SUR 21 19
7786	DI-6055	CIUDAD BOLIVAR	19	CORDILLERA SUR	CL 77 A SUR 21 27
7787	DI-6055	CIUDAD BOLIVAR	19	CORDILLERA SUR	CL 77 A SUR 21 67
7788	DI-6055	CIUDAD BOLIVAR	19	CORDILLERA SUR	CL 77 A SUR 21 73
7789	DI-6055	CIUDAD BOLIVAR	19	CORDILLERA SUR	CL 77 A SUR 21 91
7790	DI-6055	CIUDAD BOLIVAR	19	CORDILLERA SUR	CL 77 A SUR 21 95
7791	DI-6055	CIUDAD BOLIVAR	19	CORDILLERA DEL SUR	CL 77 A SUR 21 A 07
7792	DI-6055	CIUDAD BOLIVAR	19	CORDILLERA DEL SUR	CL 77 A SUR 21 A 19
7793	DI-6055	CIUDAD BOLIVAR	19	CORDILLERA DEL SUR	CL 77 A SUR 21 A 25
7794	DI-6055	CIUDAD BOLIVAR	19	CORDILLERA DEL SUR	CL 78 SUR 21 75
7795	DI-6055	CIUDAD BOLIVAR	19	CORDILLERA DEL SUR	CL 78 SUR 21 67
7796	DI-6055	CIUDAD BOLIVAR	19	CORDILLERA SUR	CL 77 SUR 21 18
7797	DI-6055	CIUDAD BOLIVAR	19	CORDILLERA SUR	CL 77 SUR 21 24
7798	DI-6055	CIUDAD BOLIVAR	19	CORDILLERA SUR	CL 77 SUR 21 05
7799	DI-6055	CIUDAD BOLIVAR	19	CORDILLERA SUR	CL 77 SUR 21 05 B
7800	DI-6055	CIUDAD BOLIVAR	19	CORDILLERA SUR	CL 77 SUR 21 11
7801	DI-6055	CIUDAD BOLIVAR	19	CORDILLERA SUR	CL 77 SUR 21 19
7802	DI-6055	CIUDAD BOLIVAR	19	CORDILLERA SUR	CL 77 SUR 21 27
7803	DI-6055	CIUDAD BOLIVAR	19	CORDILLERA SUR	CL 77 SUR 21 67
7804	DI-6055	CIUDAD BOLIVAR	19	CORDILLERA DEL SUR	CL 77 B SUR 21 A 31
7805	DI-6055	CIUDAD BOLIVAR	19	CORDILLERA DEL SUR	CL 77 B SUR 21 A 21
7806	DI-6055	CIUDAD BOLIVAR	19	CORDILLERA DEL SUR	CL 78 SUR 21 84
7807	DI-6055	CIUDAD BOLIVAR	19	CORDILLERA DEL SUR	CL 78 SUR 21 78
7808	DI-6055	CIUDAD BOLIVAR	19	CORDILLERA SUR	CL 77 B SUR 21 68
7809	DI-6055	CIUDAD BOLIVAR	19	CORDILLERA DEL SUR	CL 78 SUR 21 62
7810	DI-6055	CIUDAD BOLIVAR	19	CORDILLERA DEL SUR	CL 78 SUR 21 56
7811	DI-6055	CIUDAD BOLIVAR	19	CORDILLERA SUR	CL 78 SUR 21 46
7812	DI-6055	CIUDAD BOLIVAR	19	CORDILLERA DEL SUR	CL 78 SUR 21 61
7813	DI-6055	CIUDAD BOLIVAR	19	CORDILLERA SUR	CL 78 SUR 21 36
7814	DI-6055	CIUDAD BOLIVAR	19	CORDILLERA SUR	CL 77 A SUR 21 07
7815	DI-6055	CIUDAD BOLIVAR	19	CORDILLERA SUR	KR 20 BIS 76 A 05 SUR
7816	DI-6055	CIUDAD BOLIVAR	19	CORDILLERA SUR	KR 20 BIS 76 A 11
7817	DI-6055	CIUDAD BOLIVAR	19	CORDILLERA SUR	KR 20 76 A 05 SUR
7818	DI-6055	CIUDAD BOLIVAR	19	CORDILLERA SUR	KR 20 76 A 13 SUR
7819	DI-6055	CIUDAD BOLIVAR	19	CORDILLERA SUR	KR 20 76 A 29 SUR
7820	DI-5987	CIUDAD BOLIVAR	19	BARRIO EL DIVINO NIÑO	DG 77 SUR 14 C 42 MJ 2
7821	DI-6126	CIUDAD BOLIVAR	19	VILLAS DE SAN JOAQUIN	DG 78 A SUR 16 A 12
7822	DI-6046	CIUDAD BOLIVAR	19	CEDRITOS SUR I SECTOR	Sin Especificar
7823	DI-6046	CIUDAD BOLIVAR	19	CEDRITOS SUR I SECTOR	KR 18 BIS B 77 B 10 SUR
7824	DI-6046	CIUDAD BOLIVAR	19	CEDRITOS SUR I SECTOR	KR 18 B BIS A 76 A 67 SUR
7825	DI-6046	CIUDAD BOLIVAR	19	CEDRITOS SUR I SECTOR	KR 18 B BIS A 77 B 07 SUR
7826	DI-6046	CIUDAD BOLIVAR	19	CEDRITOS SUR I SECTOR	KR 18 B BIS A 76 A 75 SUR
7827	DI-6046	CIUDAD BOLIVAR	19	CEDRITOS SUR I SECTOR	KR 18 B BIS A 77 B 17 SUR
7828	DI-6046	CIUDAD BOLIVAR	19	CEDRITOS SUR I SECTOR	KR 18 B BIS A 77 11 SUR
7829	DI-6046	CIUDAD BOLIVAR	19	CEDRITOS SUR I SECTOR	KR 18 B BIS 76 A 73 SUR
7830	DI-6046	CIUDAD BOLIVAR	19	CEDRITOS SUR I SECTOR	KR 18 B BIS 76 A 67 SUR
7831	DI-6046	CIUDAD BOLIVAR	19	CEDRITOS SUR I SECTOR	KR 18 B BIS 76 A 41 SUR
7832	DI-6046	CIUDAD BOLIVAR	19	CEDRITOS SUR I SECTOR	KR 18 B BIS A 76 A 42 SUR
7833	DI-6046	CIUDAD BOLIVAR	19	CEDRITOS SUR I SECTOR	KR 18 B BIS A 77 B 16 SUR
7834	DI-6046	CIUDAD BOLIVAR	19	CEDRITOS SUR I SECTOR	KR 18 B BIS 76 A 79 SUR
7835	DI-6046	CIUDAD BOLIVAR	19	CEDRITOS SUR I SECTOR	KR 18 B BIS 76 A 57 SUR
7836	DI-5182	CIUDAD BOLIVAR	19	LA SUREÑA	CL 66 A SUR 18 N 29
7837	DI-5484	CIUDAD BOLIVAR	19	ARABIA	CL 81 D SUR 19 38
7838	DI-5005	SAN CRISTOBAL	04	EL TRINGULO EL MANANTIAL	TV 10 A ESTE 14 47 SUR
7839	DI-5005	SAN CRISTOBAL	04	EL TRINGULO EL MANANTIAL	TV 10 A ESTE 14 51 SUR
7840	DI-5059	CIUDAD BOLIVAR	19	ALTOS DE JALISCO	CL 63 SUR 18 P 20
7841	DI-5139	CIUDAD BOLIVAR	19	LA SUREÑA	CL 66 A SUR 18 N 07
7842	DI-5139	CIUDAD BOLIVAR	19	LA SUREÑA	CL 66 A SUR 18 N 15
7843	DI-5139	CIUDAD BOLIVAR	19	LA SUREÑA	CL 66 A SUR 18 N 21
7844	DI-5139	CIUDAD BOLIVAR	19	LA SUREÑA	CL 66 A SUR 18 N 21
7845	DI-5139	CIUDAD BOLIVAR	19	LA SUREÑA	KR 18 N 66 A 33 SUR
7846	DI-5139	CIUDAD BOLIVAR	19	LA SUREÑA	KR 18 N 66 A 33 SUR
7847	DI-5139	CIUDAD BOLIVAR	19	LA SUREÑA	CL 66 A SUR 18 N 11

ANEXO 2 ZONAS DE ALTO RIESGO NO MITIGABLE

ID	DOCUMENTO	LocNombre	LocCodigo	BARRIO	DIRECCION
7848	DI-4960	CIUDAD BOLIVAR	19	LA SUREÑA	CL 66 D SUR 18 N 22
7849	CT-4304	RAFAEL URIBE URIBE	18	BARRIO LA PAZ	Sin Especificar
7850	CT-4304	RAFAEL URIBE URIBE	18	BARRIO LA PAZ	KR 4 BIS A 53 A 04 SUR
7851	CT-4304	RAFAEL URIBE URIBE	18	BARRIO LA PAZ	TV 3 F BIS 53 D 03 SUR
7852	CT-4304	RAFAEL URIBE URIBE	18	BARRIO LA PAZ	DG 53 F SUR 3 D 24
7853	DI-4845	CIUDAD BOLIVAR	19	ALVARO BERNAL SEGURA	CL 69 D SUR 18 40
7854	DI-4845	CIUDAD BOLIVAR	19	ALVARO BERNAL SEGURA	CL 69 D SUR 18 40
7855	DI-4845	CIUDAD BOLIVAR	19	ALVARO BERNAL SEGURA	CL 69 D SUR 18 40
7856	DI-4841	CIUDAD BOLIVAR	19	BARRIO SOTAVENTO II SECTOR	CL 73 D SUR 16 C 23
7857	DI-6032	RAFAEL URIBE URIBE	18	LA SUREÑA	TV 12 49 A 15 SUR INT 6
7858	CT-6321	CIUDAD BOLIVAR	19	NACIONES UNIDAS	Sin Especificar
7859	CT-6321	CIUDAD BOLIVAR	19	NACIONES UNIDAS	Sin Especificar
7860	CT-6321	CIUDAD BOLIVAR	19	NACIONES UNIDAS	Sin Especificar
7861	CT-6321	CIUDAD BOLIVAR	19	NACIONES UNIDAS	Sin Especificar
7862	Acci - n Popular 2003	CIUDAD BOLIVAR	19	SOTAVENTO	KR 17 N 73 A 67 SUR
7863	Acci - n Popular 2003	CIUDAD BOLIVAR	19	SOTAVENTO	KR 17 M BIS 73 A 23 SUR
7864	Acci - n Popular 2003	CIUDAD BOLIVAR	19	SOTAVENTO	KR 17 P 73 A 26 SUR
7865	Acci - n Popular 2003	CIUDAD BOLIVAR	19	SOTAVENTO	KR 17 N 73 A 59 SUR
7866	Acci - n Popular 2003	CIUDAD BOLIVAR	19	SOTAVENTO	KR 17 M BIS 73 A 65 SUR
7867	Acci - n Popular 2003	CIUDAD BOLIVAR	19	SOTAVENTO	KR 17 N 73 A 57 SUR
7868	Acci - n Popular 2003	CIUDAD BOLIVAR	19	SOTAVENTO	KR 17 P 73 A 37 SUR AP 101
7869	Acci - n Popular 2003	CIUDAD BOLIVAR	19	SOTAVENTO	KR 17 M BIS 73 A 47 SUR
7870	Acci - n Popular 2003	CIUDAD BOLIVAR	19	SOTAVENTO	KR 17 P 73 A 37 SUR AP 102
7871	Acci - n Popular 2003	CIUDAD BOLIVAR	19	SOTAVENTO	KR 17 N 73 A 38 SUR
7872	Acci - n Popular 2003	CIUDAD BOLIVAR	19	SOTAVENTO	KR 17 N 73 A 53 SUR
7873	Acci - n Popular 2003	CIUDAD BOLIVAR	19	SOTAVENTO	KR 17 P 73 A 37 SUR AP 302
7874	Acci - n Popular 2003	CIUDAD BOLIVAR	19	SOTAVENTO	KR 17 N 73 A 65 SUR
7875	Acci - n Popular 2003	CIUDAD BOLIVAR	19	SOTAVENTO	KR 17 M BIS 73 A 67 SUR
7876	Acci - n Popular 2003	CIUDAD BOLIVAR	19	SOTAVENTO	KR 18 BIS 73 A 50 SUR AP 302
7877	Acci - n Popular 2003	CIUDAD BOLIVAR	19	SOTAVENTO	KR 17 P 73 A 37 SUR AP 201
7878	Acci - n Popular 2003	CIUDAD BOLIVAR	19	SOTAVENTO	KR 17 P 73 A 37 SUR AP 301
7879	Acci - n Popular 2003	CIUDAD BOLIVAR	19	SOTAVENTO	KR 17 M BIS 73 A 45 SUR
7880	Acci - n Popular 2003	CIUDAD BOLIVAR	19	SOTAVENTO	KR 17 N 73 A 66 SUR
7881	Acci - n Popular 2003	CIUDAD BOLIVAR	19	SOTAVENTO	KR 17 M BIS 73 A 21 SUR
7882	Acci - n Popular 2003	CIUDAD BOLIVAR	19	SOTAVENTO	KR 17 P 73 A 22 SUR
7883	Acci - n Popular 2003	CIUDAD BOLIVAR	19	SOTAVENTO	KR 18 BIS 73 A 62 SUR AP 302
7884	Acci - n Popular 2003	CIUDAD BOLIVAR	19	SOTAVENTO	KR 17 N 73 A 41 SUR
7885	Acci - n Popular 2003	CIUDAD BOLIVAR	19	SOTAVENTO	KR 17 N 73 A 56 SUR
7886	Acci - n Popular 2003	CIUDAD BOLIVAR	19	SOTAVENTO	KR 18 BIS 73 A 50 SUR AP 202
7887	Acci - n Popular 2003	CIUDAD BOLIVAR	19	SOTAVENTO	KR 17 N 73 A 58 SUR
7888	Acci - n Popular 2003	CIUDAD BOLIVAR	19	SOTAVENTO	KR 17 P 73 A 49 SUR AP 102
7889	Acci - n Popular 2003	CIUDAD BOLIVAR	19	SOTAVENTO	KR 18 BIS 73 A 50 SUR AP 101
7890	Acci - n Popular 2003	CIUDAD BOLIVAR	19	SOTAVENTO	KR 17 M BIS 73 A 57 SUR
7891	Acci - n Popular 2003	CIUDAD BOLIVAR	19	SOTAVENTO	KR 18 73 A 49 SUR AP 201
7892	Acci - n Popular 2003	CIUDAD BOLIVAR	19	SOTAVENTO	KR 17 M BIS 73 A 59 SUR
7893	Acci - n Popular 2003	CIUDAD BOLIVAR	19	SOTAVENTO	KR 17 P 73 A 49 SUR AP 101
7894	Acci - n Popular 2003	CIUDAD BOLIVAR	19	SOTAVENTO	KR 17 P 73 A 25 SUR AP 302
7895	Acci - n Popular 2003	CIUDAD BOLIVAR	19	SOTAVENTO	KR 18 73 A62 SUR AP 102
7896	Acci - n Popular 2003	CIUDAD BOLIVAR	19	SOTAVENTO	KR 17 P 73 A 34 SUR
7897	DI-6046	CIUDAD BOLIVAR	19	CEDRITOS SUR I SECTOR	KR 76 SUR 18 B 49
7898	DI-6046	CIUDAD BOLIVAR	19	CEDRITOS SUR I SECTOR	KR 18 BIS B 76 A 62 SUR
7899	DI-6046	CIUDAD BOLIVAR	19	CEDRITOS SUR I SECTOR	KR 18 BIS B 76 A 68 SUR
7900	DI-6248	CIUDAD BOLIVAR	19	QUIBA	KR 17 L 78 57 SUR
7901	DI-6248	CIUDAD BOLIVAR	19	QUIBA	KR 17 L 78 51 SUR
7902	DI-6248	CIUDAD BOLIVAR	19	QUIBA	KR 17 L 78 47 SUR
7903	DI-6248	CIUDAD BOLIVAR	19	QUIBA	KR 17 L 78 33 SUR
7904	CT-6321	CIUDAD BOLIVAR	19	NACIONES UNIDAS	KR 18 I BIS 74 C 73 SUR
7905	DI-6055	CIUDAD BOLIVAR	19	LOS ALPES	CL 75 BIS A SUR 22 35
7906	CT-2678	SAN CRISTOBAL	04	EL TRINGULO EL MANANTIAL	NO REGISTRA
7907	CT-2678	SAN CRISTOBAL	04	EL TRINGULO EL MANANTIAL	NO REGISTRA
7908	CT-2678	SAN CRISTOBAL	04	EL TRINGULO EL MANANTIAL	NO REGISTRA
7909	CT-2678	SAN CRISTOBAL	04	EL TRINGULO EL MANANTIAL	NO REGISTRA
7910	CT-2678	SAN CRISTOBAL	04	EL TRINGULO EL MANANTIAL	NO REGISTRA
7911	CT-2678	SAN CRISTOBAL	04	EL TRINGULO EL MANANTIAL	NO REGISTRA
7912	CT-2678	SAN CRISTOBAL	04	EL TRINGULO EL MANANTIAL	NO REGISTRA
7913	DI-6055	CIUDAD BOLIVAR	19	TIERRA LINDA	CL 75 BIS SUR 20 11
7914	DI-6055	CIUDAD BOLIVAR	19	TIERRA LINDA	KR 20 75 27 SUR
7915	DI-6055	CIUDAD BOLIVAR	19	TIERRA LINDA	KR 20 75 41 SUR
7916	DI-5127	SAN CRISTOBAL	04	RAMAJAL	TV 7B ESTE 35 25 SUR MJ4
7917	CT-5632	CIUDAD BOLIVAR	19	VILLAS EL DIAMANTE	TV 18R 69K 25 SUR
7918	CT-5632	CIUDAD BOLIVAR	19	VILLAS EL DIAMANTE	TV 18R 69K 21 SUR
7919	CT-5632	CIUDAD BOLIVAR	19	VILLAS EL DIAMANTE	TV 18R 69K 17 SUR

ANEXO 2 ZONAS DE ALTO RIESGO NO MITIGABLE

ID	DOCUMENTO	LocNombre	LocCodigo	BARRIO	DIRECCION
7920	CT-5632	CIUDAD BOLIVAR	19	VILLAS EL DIAMANTE	TV 18R 69K 13 SUR
7921	CT-5632	CIUDAD BOLIVAR	19	VILLAS EL DIAMANTE	TV 18R 69K 05 SUR
7922	CT-5632	CIUDAD BOLIVAR	19	VILLAS EL DIAMANTE	TV 18R 69K 25 SUR
7923	CT-5632	CIUDAD BOLIVAR	19	VILLAS EL DIAMANTE	TV 18R 69J 37 SUR
7924	DI-6094	SAN CRISTOBAL	04	URBANIZACION SAN PEDRO	TV 4 ESTE 26 67 SUR
7925	DI-6094	SAN CRISTOBAL	04	URBANIZACION SAN PEDRO	DG 28 SUR 7A 36 ESTE IN 101
7926	DI-6094	SAN CRISTOBAL	04	SAN PEDRO	DG 28 SUR 7A 26 ESTE
7927	CT-3543	CHAPINERO	02	LA SUREÑA	KR 6 ESTE 101 23
7928	CT-3543	CHAPINERO	02	LA SUREÑA	KR 6 ESTE 101 23
7929	DI-5249	CHAPINERO	02	SIBERIA	LOTE 2A SIBERIA
7930	DI-5251	USME	05	SIERRA MORENA	KR 9A E 85A 03S
7931	DI-4837	CIUDAD BOLIVAR	19	BUENOS AIRES II	TV 18 BIS 78C 28 SUR
7932	DI-4837	CIUDAD BOLIVAR	19	BUENOS AIRES II	TV 18 BIS 78C 34 SUR
7933	DI-6449	CIUDAD BOLIVAR	19	SAN JOSE DE LOS SAUCES	KR 26C 71H 09 SUR
7934	DI-6449	CIUDAD BOLIVAR	19	SAN JOSE DE LOS SAUCES	KR 26C 71J 19 SUR
7935	DI-6449	CIUDAD BOLIVAR	19	SAN JOSE DE LOS SAUCES	KR 26C 71J 09 SUR
7936	DI-6512	SAN CRISTOBAL	04	GRANADA SUR	TV 2C 25B 56 S
7937	DI-6512	SAN CRISTOBAL	04	GRANADA SUR	TV 2C 25B 55 S
7938	DI-6512	SAN CRISTOBAL	04	GRANADA SUR	TV 2C 25B 54 S
7939	DI-6512	SAN CRISTOBAL	04	GRANADA SUR	TV 2C 25B 53 S
7940	DI-6562	CIUDAD BOLIVAR	19	URBANIZACION VILLA GLORIA	CL 69L BIS SUR 18M 42
7941	DI-6450	RAFAEL URIBE URIBE	18	CERROS DE ORIENTE	KR 7B 39F 17 SUR
7942	CR-15236	CIUDAD BOLIVAR	19	SANTA VIVIANA	KR 74G 75B 03 SUR
7943	CT-5632	CIUDAD BOLIVAR	19	VILLAS EL DIAMANTE	CL 69Q BIS SUR 18P 25
7944	DI-3456	SAN CRISTOBAL	04	PARCELACION BELLAVISTA	KR 9 ESTE 38A-18 SUR
7945	DI-5014	RAFAEL URIBE URIBE	18	DIANA TURBAY	KR 2B ESTE 48Q-37 SUR
7946	Acci - n Popular 2003	CIUDAD BOLIVAR	19	SOTAVENTO	KR 18 73 A 49 SUR AP 301
7947	Acci - n Popular 2003	CIUDAD BOLIVAR	19	SOTAVENTO	KR 17 P 73 A 25 SUR AP 101
7948	Acci - n Popular 2003	CIUDAD BOLIVAR	19	SOTAVENTO	KR 18 BIS 73 A 62 SUR AP 102
7949	Acci - n Popular 2003	CIUDAD BOLIVAR	19	SOTAVENTO	KR 17 M BIS 73 A 29 SUR
7950	Acci - n Popular 2003	CIUDAD BOLIVAR	19	SOTAVENTO	KR 18 BIS 73 A 62 SUR AP 301
7951	Acci - n Popular 2003	CIUDAD BOLIVAR	19	SOTAVENTO	KR 18 73 A 49 SUR AP 302
7952	DI-6053	CIUDAD BOLIVAR	19	BARRIO EL DIVINO NIÑO	CL 80 BIS A SUR 16 13 INT 1
7953	DI-6053	CIUDAD BOLIVAR	19	BARRIO EL DIVINO NIÑO	CL 80 BIS A SUR 16 19
7954	CR-14141	SAN CRISTOBAL	04	LOS LAURELES SUR ORIENTAL I SEC.	KR 20 B ESTE 9 A 73 SUR
7955	DI-6045	USME	05	LA SUREÑA	DG 65 G SUR 3 12 ESTE
7956	DI-6045	USME	05	LA SUREÑA	DG 65 G SUR 3 12 ESTE
7957	DI-5913	CIUDAD BOLIVAR	19	ARABIA	CL 81 C SUR 19 69
7958	DI-6055	CIUDAD BOLIVAR	19	CORDILLERA SUR	CL 76A SUR 20 14
7959	DI-6055	CIUDAD BOLIVAR	19	CORDILLERA SUR	CL 76A SUR 21 11
7960	DI-6055	CIUDAD BOLIVAR	19	CORDILLERA SUR	KR 20 76 41 SUR
7961	DI-6008	CIUDAD BOLIVAR	19	CORDILLERA SUR	CL 76 BIS A SUR 20 95
7962	DI-6055	CIUDAD BOLIVAR	19	CORDILLERA SUR	CL 76A SUR 21 27
7963	DI-6055	CIUDAD BOLIVAR	19	CORDILLERA SUR	CL 76A SUR 21 27
7964	CR-6583	SAN CRISTOBAL	04	MORALVA	CR 16 B ESTE # 42 A 80 SUR
7965	DI-6055	CIUDAD BOLIVAR	19	LOS ALPES	CL 75 BIS A SUR 22 05
7966	DI-6055	CIUDAD BOLIVAR	19	TIERRA LINDA	KR 20 76 11 SUR
7967	DI-6055	CIUDAD BOLIVAR	19	TIERRA LINDA	CL 75 BIS SUR 20 51
7968	DI-6055	CIUDAD BOLIVAR	19	CORDILLERA SUR	CL 77B SUR 20 05
7969	DI-6055	CIUDAD BOLIVAR	19	CORDILLERA DEL SUR	CL 78 SUR 21 67
7970	DI-5969	CIUDAD BOLIVAR	19	BARRIO EL DIVINO NIÑO	CL 80 A SUR 16 A 12
7971	DI-5969	CIUDAD BOLIVAR	19	BARRIO EL DIVINO NIÑO	CL 80 BIS A SUR 16 A 15
7972	DI-5969	CIUDAD BOLIVAR	19	BARRIO EL DIVINO NIÑO	CL 80 BIS A SUR 16 A 13
7973	DI-5969	CIUDAD BOLIVAR	19	BARRIO EL DIVINO NIÑO	CL 80 SUR 16 A 20
7974	DI-5969	CIUDAD BOLIVAR	19	BARRIO EL DIVINO NIÑO	CL 80 SUR 16 A 16
7975	DI-5969	CIUDAD BOLIVAR	19	BARRIO EL DIVINO NIÑO	CL 80 SUR 16 A 12
7976	DI-5969	CIUDAD BOLIVAR	19	BARRIO EL DIVINO NIÑO	CL 78 D SUR 16 75
7977	DI-5969	CIUDAD BOLIVAR	19	BARRIO EL DIVINO NIÑO	CL 78 D SUR 16 89
7978	DI-5969	CIUDAD BOLIVAR	19	BARRIO EL DIVINO NIÑO	CL 78 B SUR 16 93
7979	DI-5969	CIUDAD BOLIVAR	19	BARRIO EL DIVINO NIÑO	CL 78 D SUR 16 89
7980	DI-5969	CIUDAD BOLIVAR	19	BARRIO EL DIVINO NIÑO	KR 15 F 77 17 SUR
7981	DI-5969	CIUDAD BOLIVAR	19	BARRIO EL DIVINO NIÑO	CL 79 BIS SUR 16 A
7982	DI-5969	CIUDAD BOLIVAR	19	BARRIO EL DIVINO NIÑO	CL 79 BIS SUR 16 A
7983	DI-5969	CIUDAD BOLIVAR	19	BARRIO EL DIVINO NIÑO	CL 79 BIS SUR 16 A 30
7984	DI-5969	CIUDAD BOLIVAR	19	BARRIO EL DIVINO NIÑO	Sin Especificar
7985	DI-5969	CIUDAD BOLIVAR	19	BARRIO EL DIVINO NIÑO	Sin Especificar
7986	DI-5969	CIUDAD BOLIVAR	19	BARRIO EL DIVINO NIÑO	CL 78 D BIS SUR 16 A 17
7987	DI-5969	CIUDAD BOLIVAR	19	BARRIO EL DIVINO NIÑO	CL 79 BIS SUR 16 A 16/18
7988	DI-5969	CIUDAD BOLIVAR	19	BARRIO EL DIVINO NIÑO	CL 79 BIS SUR 16 A 16/18
7989	DI-5969	CIUDAD BOLIVAR	19	BARRIO EL DIVINO NIÑO	CL 79 BIS SUR 16 A 46
7990	DI-5969	CIUDAD BOLIVAR	19	BARRIO EL DIVINO NIÑO	CL 79 BIS SUR 16 A 54
7991	DI-5969	CIUDAD BOLIVAR	19	BARRIO EL DIVINO NIÑO	KR 15 C 77 09

ANEXO 2 ZONAS DE ALTO RIESGO NO MITIGABLE

ID	DOCUMENTO	LocNombre	LocCodigo	BARRIO	DIRECCION
7992	DI-5969	CIUDAD BOLIVAR	19	BARRIO EL DIVINO NIÑO	KR 15 D 77 28 SUR
7993	DI-5969	CIUDAD BOLIVAR	19	BARRIO EL DIVINO NIÑO	KR 15 D 77 34 SUR
7994	DI-5969	CIUDAD BOLIVAR	19	BARRIO EL DIVINO NIÑO	KR 15 F 77 22 SUR
7995	DI-5969	CIUDAD BOLIVAR	19	BARRIO EL DIVINO NIÑO	CL 78 B BIS SUR 16 89
7996	DI-5969	CIUDAD BOLIVAR	19	BARRIO EL DIVINO NIÑO	CL 80 SUR 16 A 17
7997	DI-5969	CIUDAD BOLIVAR	19	BARRIO EL DIVINO NIÑO	CL 79 SUR 16 80
7998	DI-5969	CIUDAD BOLIVAR	19	BARRIO EL DIVINO NIÑO	CL 79 SUR 16 76
7999	DI-5969	CIUDAD BOLIVAR	19	BARRIO EL DIVINO NIÑO	CL 79 SUR 16 82
8000	DI-5969	CIUDAD BOLIVAR	19	BARRIO EL DIVINO NIÑO	CL 79 SUR 16 78
8001	DI-5969	CIUDAD BOLIVAR	19	BARRIO EL DIVINO NIÑO	CL 80 A SUR 16 94
8002	DI-5969	CIUDAD BOLIVAR	19	BARRIO EL DIVINO NIÑO	CL 78 D SUR 16 81
8003	DI-5969	CIUDAD BOLIVAR	19	BARRIO EL DIVINO NIÑO	CL 80 A SUR 16 82
8004	DI-5969	CIUDAD BOLIVAR	19	BARRIO EL DIVINO NIÑO	CL 78 D SUR 16 71
8005	DI-5969	CIUDAD BOLIVAR	19	BARRIO EL DIVINO NIÑO	CL 80 A SUR 16 81
8006	DI-5969	CIUDAD BOLIVAR	19	BARRIO EL DIVINO NIÑO	CL 80 A SUR 16 81
8007	DI-6253	CIUDAD BOLIVAR	19	BARRIO EL DIVINO NIÑO	KR 16 A 78 32 SUR
8008	DI-5969	CIUDAD BOLIVAR	19	BARRIO EL DIVINO NIÑO	CL 80 A SUR 16 93
8009	DI-5969	CIUDAD BOLIVAR	19	BARRIO EL DIVINO NIÑO	CL 78 D SUR 16 86
8010	DI-5969	CIUDAD BOLIVAR	19	BARRIO EL DIVINO NIÑO	CL 78 D SUR 16 86
8011	DI-5969	CIUDAD BOLIVAR	19	BARRIO EL DIVINO NIÑO	KR 15 D 77 33 SUR
8012	DI-5969	CIUDAD BOLIVAR	19	BARRIO EL DIVINO NIÑO	KR 15 D 77 27 SUR
8013	DI-5969	CIUDAD BOLIVAR	19	BARRIO EL DIVINO NIÑO	KR 15 C 77 21 SUR
8014	DI-5969	CIUDAD BOLIVAR	19	BARRIO EL DIVINO NIÑO	KR 17 A 78 D 14 SUR
8015	DI-5969	CIUDAD BOLIVAR	19	BARRIO EL DIVINO NIÑO	KR 17 A 78 D 14 SUR
8016	DI-6253	CIUDAD BOLIVAR	19	BARRIO EL DIVINO NIÑO	KR 16 BIS B 78 23 SUR
8017	DI-5969	CIUDAD BOLIVAR	19	BARRIO EL DIVINO NIÑO	KR 17 A 78 D 14 SUR
8018	DI-5969	CIUDAD BOLIVAR	19	BARRIO EL DIVINO NIÑO	KR 16 BIS B 78 22 SUR
8019	DI-5969	CIUDAD BOLIVAR	19	BARRIO EL DIVINO NIÑO	CL 79 BIS SUR 16 A 22
8020	DI-5969	CIUDAD BOLIVAR	19	BARRIO EL DIVINO NIÑO	KR 17 A 78 D 10 SUR
8021	DI-5969	CIUDAD BOLIVAR	19	BARRIO EL DIVINO NIÑO	CL 80 A BIS A SUR 16 69
8022	DI-5969	CIUDAD BOLIVAR	19	BARRIO EL DIVINO NIÑO	CL 79 BIS SUR 16 A 38
8023	DI-5969	CIUDAD BOLIVAR	19	BARRIO EL DIVINO NIÑO	CL 80 A BIS A SUR 16 69
8024	DI-5969	CIUDAD BOLIVAR	19	BARRIO EL DIVINO NIÑO	CL 79 BIS SUR 16 A 26
8025	DI-5969	CIUDAD BOLIVAR	19	BARRIO EL DIVINO NIÑO	CL 79 BIS SUR 16 A 12
8026	DI-6053	CIUDAD BOLIVAR	19	BARRIO EL DIVINO NIÑO	CL 80 BIS A SUR 16 23
8027	DI-5969	CIUDAD BOLIVAR	19	BARRIO EL DIVINO NIÑO	KR 15 D 77 22 SUR
8028	DI-6053	CIUDAD BOLIVAR	19	BARRIO EL DIVINO NIÑO	CL 80 BIS A SUR 16 9
8029	DI-6055	CIUDAD BOLIVAR	19	CORDILLERA SUR	CL 77 A SUR 21 20
8030	DI-6055	CIUDAD BOLIVAR	19	CORDILLERA SUR	CL 77 A SUR 21 28
8031	DI-6055	CIUDAD BOLIVAR	19	CORDILLERA SUR	CL 77 A SUR 21 36
8032	DI-6055	CIUDAD BOLIVAR	19	CORDILLERA SUR	CL 77 A SUR 21 46
8033	DI-2392	CIUDAD BOLIVAR	19	NUEVA COLOMBIA	CL 70 I SUR 18 J 41
8034	CT-3779	SAN CRISTOBAL	04	LOS PINOS	KR 11C ESTE 70 06 SUR
8035	CT-2695	USME	05	SANTA LIBRADA LA SUREÑA	Sin Especificar
8036	CT-2694	USME	05	BARRIO SANTA LIBRADA SECTOR PEÑA	CARRERA 37A ESTE # 84 - 02 SUR
8037	CT-2694	USME	05	BARRIO SANTA LIBRADA SECTOR PEÑA	CARRERA 38 # 84 - 01 SUR
8038	DI-774	USME	05	BARRIO SANTA LIBRADA SECTOR PEÑA	CARRERA 39A ESTE # 84 - 01 SUR
8039	DI-774	USME	05	BARRIO SANTA LIBRADA SECTOR PEÑA	CALLE 84 SUR # 39 - 40
8040	DI-774	USME	05	BARRIO SANTA LIBRADA SECTOR PEÑA	CARRERA 39A ESTE # 84 - 01 SUR
8041	DI-774	USME	05	BARRIO SANTA LIBRADA SECTOR SAN BERNARDO	CARRERA 36A Bis ESTE # 84 - 04SUR
8042	DI-774	USME	05	BARRIO SANTA LIBRADA SECTOR SAN BERNARDO	CARRERA 36A Bis ESTE # 84 - 03 SUR
8043	CT-3172	CIUDAD BOLIVAR	19	NUEVA COLOMBIA	CALLE 69I SUR # 18J - 25
8044	CT-2719	CIUDAD BOLIVAR	19	LA SUREÑA	CALLE 69F Bis SUR # 18Q - 76
8045	CT-2719	CIUDAD BOLIVAR	19	LA SUREÑA	CARRERA 18Q Bis B # 69F - 29 SUR
8046	CT-2719	CIUDAD BOLIVAR	19	LOS ANDES	Sin Especificar
8047	CT-2750	CIUDAD BOLIVAR	19	VILLAS EL DIAMANTE	CALLE 70 SUR # 19B - 21
8048	CT-2750	CIUDAD BOLIVAR	19	VILLAS EL DIAMANTE	CALLE 68C SUR # 18N - 05
8049	CT-3170	CIUDAD BOLIVAR	19	LA SUREÑA	CALLE 70 Bis SUR # 20 C - 40
8050	DI-1776	CIUDAD BOLIVAR	19	EL MINUTO DE MARIA	CALLE 80 B SUR # 17 A - 37
8051	CT-3851	RAFAEL URIBE URIBE	18	BARRIO LA PAZ	Sin Especificar
8052	CT-2730	RAFAEL URIBE URIBE	18	BARRIO LA PAZ	DIAGONAL 53 SUR # 3 - 85
8053	CT-2730	RAFAEL URIBE URIBE	18	BARRIO LA PAZ	CARRERA 3 # 56A - 03 SUR
8054	CT-2730	RAFAEL URIBE URIBE	18	BARRIO LA PAZ	DIAGONAL 53F SUR # 3 - 40
8055	CT-2717	CIUDAD BOLIVAR	19	BELLA FLOR	Sin Especificar
8056	CT-2717	CIUDAD BOLIVAR	19	BELLA FLOR	Sin Especificar
8057	CT-2717	CIUDAD BOLIVAR	19	BELLA FLOR	Sin Especificar
8058	CT-2717	CIUDAD BOLIVAR	19	BELLA FLOR	CALLE 73 B SUR TRANSVERSAL 26C
8059	CT-2717	CIUDAD BOLIVAR	19	BELLA FLOR	Sin Especificar
8060	CT-2717	CIUDAD BOLIVAR	19	BELLA FLOR	Sin Especificar
8061	CT-2717	CIUDAD BOLIVAR	19	BELLA FLOR	CALLE 72 SUR # 21 - 35
8062	CT-2717	CIUDAD BOLIVAR	19	BELLA FLOR	Sin Especificar
8063	CT-2717	CIUDAD BOLIVAR	19	BELLA FLOR	Sin Especificar

ANEXO 2 ZONAS DE ALTO RIESGO NO MITIGABLE

ID	DOCUMENTO	LocNombre	LocCodigo	BARRIO	DIRECCION
8064	CT-2717	CIUDAD BOLIVAR	19	BELLA FLOR	Sin Especificar
8065	CT-3167	CIUDAD BOLIVAR	19	BELLA FLOR	CALLE 70 SUR # 15 - 12
8066	CT-2717	CIUDAD BOLIVAR	19	BELLA FLOR	Sin Especificar
8067	CT-2717	CIUDAD BOLIVAR	19	BELLA FLOR	Sin Especificar
8068	CT-2717	CIUDAD BOLIVAR	19	BELLA FLOR	Sin Especificar
8069	CT-2717	CIUDAD BOLIVAR	19	BELLA FLOR	Sin Especificar
8070	CT-2717	CIUDAD BOLIVAR	19	BELLA FLOR	Sin Especificar
8071	CT-2717	CIUDAD BOLIVAR	19	BELLA FLOR	Sin Especificar
8072	CT-2717	CIUDAD BOLIVAR	19	BELLA FLOR	Sin Especificar
8073	CT-2717	CIUDAD BOLIVAR	19	BELLA FLOR	CARRERA 26C Bis
8074	CT-2717	CIUDAD BOLIVAR	19	BELLA FLOR	Sin Especificar
8075	CT-2717	CIUDAD BOLIVAR	19	BELLA FLOR	Sin Especificar
8076	CT-2717	CIUDAD BOLIVAR	19	BELLA FLOR	Sin Especificar
8077	CT-2717	CIUDAD BOLIVAR	19	BELLA FLOR	Sin Especificar
8078	CT-2717	CIUDAD BOLIVAR	19	BELLA FLOR	Sin Especificar
8079	CT-2717	CIUDAD BOLIVAR	19	BELLA FLOR	Sin Especificar
8080	CT-2717	CIUDAD BOLIVAR	19	BELLA FLOR	Sin Especificar
8081	CT-2717	CIUDAD BOLIVAR	19	BELLA FLOR	CALLE 68D SUR # 18N - 17
8082	CT-2717	CIUDAD BOLIVAR	19	BELLA FLOR	Sin Especificar
8083	CT-2717	CIUDAD BOLIVAR	19	BELLA FLOR	CALLE 62 SUR # 8-53
8084	CT-2717	CIUDAD BOLIVAR	19	BELLA FLOR	Sin Especificar
8085	CT-2717	CIUDAD BOLIVAR	19	BELLA FLOR	Sin Especificar
8086	CT-2717	CIUDAD BOLIVAR	19	BELLA FLOR	Sin Especificar
8087	CT-2717	CIUDAD BOLIVAR	19	BELLA FLOR	Sin Especificar
8088	CT-2717	CIUDAD BOLIVAR	19	BELLA FLOR	Sin Especificar
8089	CT-2717	CIUDAD BOLIVAR	19	BELLA FLOR	Sin Especificar
8090	CT-2717	CIUDAD BOLIVAR	19	BELLA FLOR	Sin Especificar
8091	CT-2717	CIUDAD BOLIVAR	19	BELLA FLOR	Sin Especificar
8092	CT-2717	CIUDAD BOLIVAR	19	BELLA FLOR	Sin Especificar
8093	CT-2717	CIUDAD BOLIVAR	19	BELLA FLOR	Sin Especificar
8094	CT-2717	CIUDAD BOLIVAR	19	BELLA FLOR	Sin Especificar
8095	CT-2717	CIUDAD BOLIVAR	19	BELLA FLOR	Sin Especificar
8096	CT-2717	CIUDAD BOLIVAR	19	BELLA FLOR	Sin Especificar
8097	CT-2717	CIUDAD BOLIVAR	19	BELLA FLOR	Sin Especificar
8098	CT-2717	CIUDAD BOLIVAR	19	BELLA FLOR	CALLE 68C SUR # 18N - 05
8099	CT-2717	CIUDAD BOLIVAR	19	BELLA FLOR	Sin Especificar
8100	CT-2717	CIUDAD BOLIVAR	19	BELLA FLOR	Sin Especificar
8101	CT-2717	CIUDAD BOLIVAR	19	BELLA FLOR	CARRERA 26 C Bis A
8102	CT-2717	CIUDAD BOLIVAR	19	LA TORRE	Sin Especificar
8103	CT-3167	CIUDAD BOLIVAR	19	LA TORRE	Sin Especificar
8104	CT-2717	CIUDAD BOLIVAR	19	BELLA FLOR	Sin Especificar
8105	CT-3173	CIUDAD BOLIVAR	19	BRISAS DEL VOLADOR	Sin Especificar
8106	CT-3173	CIUDAD BOLIVAR	19	BRISAS DEL VOLADOR	Sin Especificar
8107	CT-3173	CIUDAD BOLIVAR	19	BELLA FLOR SUR	Sin Especificar
8108	CT-2717	CIUDAD BOLIVAR	19	SAN JOSE DE LOS SAUCES	Sin Especificar
8109	CT-3168	CIUDAD BOLIVAR	19	BRISAS DEL VOLADOR	Sin Especificar
8110	CT-2718	CIUDAD BOLIVAR	19	VILLAS DEL PROGRESO	Sin Especificar
8111	CT-2718	CIUDAD BOLIVAR	19	VILLAS DEL PROGRESO	Sin Especificar
8112	CT-2718	CIUDAD BOLIVAR	19	BRISAS DEL VOLADOR	Sin Especificar
8113	CT-3168	CIUDAD BOLIVAR	19	BRISAS DEL VOLADOR	Sin Especificar
8114	CT-3168	CIUDAD BOLIVAR	19	BRISAS DEL VOLADOR	Sin Especificar
8115	CT-3168	CIUDAD BOLIVAR	19	LOS ALPES	Sin Especificar
8116	CT-3168	CIUDAD BOLIVAR	19	BRISAS DEL VOLADOR	Sin Especificar
8117	CT-3142	USME	05	EL PORVENIR SEGUNDO SECTOR	TRANSVERSAL 8 ESTE # 84 - 26 SUR
8118	CT-3142	USME	05	EL PORVENIR SEGUNDO SECTOR	TRANSVERSAL 8 ESTE # 84 - 20 SUR
8119	CT-3142	USME	05	EL PORVENIR SEGUNDO SECTOR	CALLE 84 Bis SUR # 7 - 15 ESTE
8120	CT-3798	USME	05	BARRIO DANUBIO AZUL	CARRERA 4B # 56 - 45 SUR
8121	CT-3798	USME	05	PORVENIR	NO REGISTRA
8122	CT-2775	RAFAEL URIBE URIBE	18	ARRAYANES I	NO REGISTRA
8123	CT-2775	RAFAEL URIBE URIBE	18	ARRAYANES I	NO REGISTRA
8124	CT-2775	RAFAEL URIBE URIBE	18	ARRAYANES I	NO REGISTRA
8125	CT-2698	RAFAEL URIBE URIBE	18	ARRAYANES I	NO REGISTRA
8126	CT-2775	RAFAEL URIBE URIBE	18	ARRAYANES I	NO REGISTRA
8127	CT-2775	RAFAEL URIBE URIBE	18	ARRAYANES I	NO REGISTRA
8128	CT-2775	RAFAEL URIBE URIBE	18	ARRAYANES I	NO REGISTRA
8129	CT-2775	RAFAEL URIBE URIBE	18	ARRAYANES I	NO REGISTRA
8130	CT-3867	RAFAEL URIBE URIBE	18	ARRAYANES I	NO REGISTRA
8131	CT-3867	RAFAEL URIBE URIBE	18	ARRAYANES I	NO REGISTRA
8132	CT-3159	RAFAEL URIBE URIBE	18	NUEVA ESPERANZA	NO REGISTRA
8133	CT-2696	USME	05	EL BOSQUE	NO REGISTRA
8134	CT-3147	USME	05	SIERRA MORENA	NO REGISTRA
8135	DI-749	RAFAEL URIBE URIBE	18	ARRAYANES VI	NO REGISTRA

ANEXO 2 ZONAS DE ALTO RIESGO NO MITIGABLE

ID	DOCUMENTO	LocNombre	LocCodigo	BARRIO	DIRECCION
8136	DI-749	RAFAEL URIBE URIBE	18	ARRAYANES VI	NO REGISTRA
8137	DI-749	RAFAEL URIBE URIBE	18	ARRAYANES VI	NO REGISTRA
8138	DI-749	RAFAEL URIBE URIBE	18	NUEVA ESPERANZA	NO REGISTRA
8139	DI-749	RAFAEL URIBE URIBE	18	ARRAYANES VI	NO REGISTRA
8140	DI-749	RAFAEL URIBE URIBE	18	ARRAYANES VI	NO REGISTRA
8141	DI-1026	RAFAEL URIBE URIBE	18	ARRAYANES VI	NO REGISTRA
8142	DI-749	RAFAEL URIBE URIBE	18	NUEVA ESPERANZA	NO REGISTRA
8143	DI-547	RAFAEL URIBE URIBE	18	NUEVA ESPERANZA	NO REGISTRA
8144	DI-547	RAFAEL URIBE URIBE	18	NUEVA ESPERANZA	NO REGISTRA
8145	DI-547	RAFAEL URIBE URIBE	18	NUEVA ESPERANZA	NO REGISTRA
8146	DI-626	RAFAEL URIBE URIBE	18	NUEVA ESPERANZA	NO REGISTRA
8147	DI-582	RAFAEL URIBE URIBE	18	NUEVA ESPERANZA	NO REGISTRA
8148	DI-547	RAFAEL URIBE URIBE	18	NUEVA ESPERANZA	NO REGISTRA
8149	CT-3159	RAFAEL URIBE URIBE	18	NUEVA ESPERANZA	NO REGISTRA
8150	CT-3159	RAFAEL URIBE URIBE	18	NUEVA ESPERANZA	NO REGISTRA
8151	DI-749	RAFAEL URIBE URIBE	18	NUEVA ESPERANZA	NO REGISTRA
8152	DI-749	RAFAEL URIBE URIBE	18	NUEVA ESPERANZA	NO REGISTRA
8153	CT-3159	RAFAEL URIBE URIBE	18	DIANA TURBAY	NO REGISTRA
8154	DI-749	RAFAEL URIBE URIBE	18	DIANA TURBAY	NO REGISTRA
8155	DI-749	RAFAEL URIBE URIBE	18	NUEVA ESPERANZA	NO REGISTRA
8156	DI-547	RAFAEL URIBE URIBE	18	NUEVA ESPERANZA	NO REGISTRA
8157	DI-939	RAFAEL URIBE URIBE	18	DIANA TURBAY	NO REGISTRA
8158	CT-3812	SANTA FE	03	ROCIO (PARTE BAJA)	NO REGISTRA
8159	CT-3812	SANTA FE	03	ROCIO (PARTE BAJA)	NO REGISTRA
8160	CT-2774	SANTA FE	03	ROCIO (PARTE BAJA)	NO REGISTRA
8161	CT-2774	SANTA FE	03	ROCIO (PARTE BAJA)	NO REGISTRA
8162	CT-2774	SANTA FE	03	ROCIO (PARTE BAJA)	NO REGISTRA
8163	CT-2774	SANTA FE	03	ROCIO (PARTE BAJA)	NO REGISTRA
8164	CT-2664	SANTA FE	03	EL ROCIO CENTRO ORIENTAL	NO REGISTRA
8165	CT-2664	SANTA FE	03	ROCIO (PARTE BAJA)	NO REGISTRA
8166	CT-2665	SANTA FE	03	EL ROCIO CENTRO ORIENTAL	NO REGISTRA
8167	CT-3812	SANTA FE	03	EL ROCIO CENTRO ORIENTAL	NO REGISTRA
8168	CT-3812	SANTA FE	03	EL ROCIO CENTRO ORIENTAL	NO REGISTRA
8169	CT-3812	SANTA FE	03	EL ROCIO CENTRO ORIENTAL	NO REGISTRA
8170	CT-3812	SANTA FE	03	EL ROCIO CENTRO ORIENTAL	NO REGISTRA
8171	CT-3812	SANTA FE	03	EL ROCIO CENTRO ORIENTAL	NO REGISTRA
8172	CT-3812	SANTA FE	03	EL ROCIO CENTRO ORIENTAL	NO REGISTRA
8173	CT-3812	SANTA FE	03	EL ROCIO CENTRO ORIENTAL	NO REGISTRA
8174	CT-3812	SANTA FE	03	EL ROCIO CENTRO ORIENTAL	NO REGISTRA
8175	CT-3812	SANTA FE	03	EL ROCIO CENTRO ORIENTAL	NO REGISTRA
8176	CT-3178	SANTA FE	03	EL ROCIO CENTRO ORIENTAL	NO REGISTRA
8177	CT-3355	SANTA FE	03	EL ROCIO CENTRO ORIENTAL	NO REGISTRA
8178	CT-3178	SANTA FE	03	EL ROCIO CENTRO ORIENTAL	NO REGISTRA
8179	CT-3178	SANTA FE	03	EL ROCIO CENTRO ORIENTAL	NO REGISTRA
8180	CT-3355	SANTA FE	03	SANTA ROSA DE LIMA	NO REGISTRA
8181	CT-3355	SANTA FE	03	SANTA ROSA DE LIMA	NO REGISTRA
8182	CT-2723	SANTA FE	03	LOS LACHES	NO REGISTRA
8183	CT-2723	SANTA FE	03	LOS LACHES	NO REGISTRA
8184	CT-3812	SANTA FE	03	EL ROCIO CENTRO ORIENTAL	NO REGISTRA
8185	CT-3812	SANTA FE	03	LOS LACHES	NO REGISTRA
8186	CT-3865	SANTA FE	03	EL DORADO	NO REGISTRA
8187	CT-3865	SANTA FE	03	EL DORADO	NO REGISTRA
8188	DI-578	SANTA FE	03	EL DORADO	NO REGISTRA
8189	DI-578	SANTA FE	03	EL DORADO	NO REGISTRA
8190	DI-578	SANTA FE	03	EL DORADO	NO REGISTRA
8191	DI-578	SANTA FE	03	EL DORADO	NO REGISTRA
8192	DI-578	SANTA FE	03	EL DORADO	NO REGISTRA
8193	DI-578	SANTA FE	03	EL DORADO	NO REGISTRA
8194	CT-2655	SANTA FE	03	EL DORADO	NO REGISTRA
8195	CT-3180	SANTA FE	03	LA SUREÑA	NO REGISTRA
8196	CT-3180	SANTA FE	03	LA SUREÑA	NO REGISTRA
8197	CT-2654	SANTA FE	03	LA SUREÑA	NO REGISTRA
8198	CT-3180	SANTA FE	03	LA SUREÑA	NO REGISTRA
8199	CT-3180	SANTA FE	03	BOSQUE IZQUIERDO	NO REGISTRA
8200	CT-3180	SANTA FE	03	LA SUREÑA	NO REGISTRA
8201	CT-3180	SANTA FE	03	LA SUREÑA	NO REGISTRA
8202	CT-3180	SANTA FE	03	LA SUREÑA	NO REGISTRA
8203	CT-3180	SANTA FE	03	BOSQUE IZQUIERDO	NO REGISTRA
8204	CT-3180	SANTA FE	03	LA SUREÑA	NO REGISTRA
8205	CT-3750	USAQUEN	01	CERROS DEL NORTE	NO REGISTRA
8206	DI-1530	USAQUEN	01	BOSQUE DE PINOS	NO REGISTRA
8207	DI-633	USAQUEN	01	URBANIZACION SANTA CECILIA NORTE PARTE ALTA	NO REGISTRA

ANEXO 2 ZONAS DE ALTO RIESGO NO MITIGABLE

ID	DOCUMENTO	LocNombre	LocCodigo	BARRIO	DIRECCION
8208	CT-2686	SAN CRISTOBAL	04	TIBAQUE	NO REGISTRA
8209	CT-3808	SAN CRISTOBAL	04	EL TRINGULO EL MANANTIAL	NO REGISTRA
8210	CT-3136	SAN CRISTOBAL	04	EL TRINGULO EL MANANTIAL	NO REGISTRA
8211	CT-2678	SAN CRISTOBAL	04	EL TRINGULO EL MANANTIAL	NO REGISTRA
8212	CT-2678	SAN CRISTOBAL	04	EL TRINGULO EL MANANTIAL	NO REGISTRA
8213	CT-2678	SAN CRISTOBAL	04	EL TRINGULO EL MANANTIAL	NO REGISTRA
8214	CT-2680	SAN CRISTOBAL	04	EL TRINGULO EL MANANTIAL	NO REGISTRA
8215	CT-2678	SAN CRISTOBAL	04	EL TRINGULO EL MANANTIAL	NO REGISTRA
8216	DI-6349	RAFAEL URIBE URIBE	18	PALERMO SUR LAS BRISAS	KR 2D ESTE 52 04 IN 4
8217	DI-6349	RAFAEL URIBE URIBE	18	PALERMO SUR LAS BRISAS	KR 2D ESTE 52 04 IN 4
8218	DI-5161	USAQUEN	01	CERROS DEL NORTE	KR 3 160C 21
8219	DI-5161	USAQUEN	01	CERROS DEL NORTE	KR 2 160B 89
8220	DI-5161	USAQUEN	01	CERROS DEL NORTE	CL 160D 1C 54
8221	DI-5161	USAQUEN	01	CERROS DEL NORTE	KR 1C 160D 29
8222	DI-5161	USAQUEN	01	CERROS DEL NORTE	KR 2 161 60
8223	DI-6352	CIUDAD BOLIVAR	19	ARABIA	CL 81G SUR 19 58
8224	DI-6330	SAN CRISTOBAL	04	TIBAQUE	LOTE EL CALVARIO TIBAQUE
8225	DI-4845	CIUDAD BOLIVAR	19	ALVARO BERNAL SEGURA	CL 69C SUR 18 13
8226	CT-3121	SAN CRISTOBAL	04	EL TRIANGULO	DG 21 SUR 17D 14 ESTE
8227	DI-3134	SAN CRISTOBAL	04	EL TRINGULO EL MANANTIAL	DG 18 SUR 17 91 ESTE
8228	DI-3650	SAN CRISTOBAL	04	EL TRINGULO EL MANANTIAL	KR 17B ESTE 21 47 SUR
8229	DI-3650	SAN CRISTOBAL	04	EL TRINGULO EL MANANTIAL	DG 21 SUR 17B 09 ESTE
8230	DI-3650	SAN CRISTOBAL	04	EL TRINGULO EL MANANTIAL	KR 17B ESTE 21 24 SUR
8231	DI-4943	CHAPINERO	02	EL PARAISO	TV 7 ESTE 39 12
8232	DI-4943	CHAPINERO	02	EL PARAISO	TV 7 ESTE 39 12
8233	DI-4948	RAFAEL URIBE URIBE	18	DIANA TURBAY	CL 49 SUR 5A 61 ESTE
8234	DI-4827	USAQUEN	01	MIRADOR DEL NORTE	KR 1A ESTE 184 10 MJ 2
8235	DI-4827	USAQUEN	01	MIRADOR DEL NORTE	KA 1A ESTE 184 10
8236	DI-4827	USAQUEN	01	MIRADOR DEL NORTE	KA 1A ESTE 184 10
8237	CR-16081	CIUDAD BOLIVAR	19	EL TESORO	KR 18G BIS 76A 27 SUR IN 7
8238	DI-6055	CIUDAD BOLIVAR	19	TIERRA LINDA	CL 76 BIS SUR 20 68
8239	DI-6055	CIUDAD BOLIVAR	19	TIERRA LINDA	CL 75A SUR 20 42
8240	DI-6055	CIUDAD BOLIVAR	19	CORDILLERA DEL SUR	TV 21 BIS A 76A 45 SUR
8241	DI-6055	CIUDAD BOLIVAR	19	CORDILLERA DEL SUR	TV 21 BIS A 76A 45 SUR
8242	DI-5451	CIUDAD BOLIVAR	19	EL MOCHUELO III	LA PROVIDENCIA MOCHUELO III
8243	DI-5451	CIUDAD BOLIVAR	19	EL MOCHUELO III	LA PROVIDENCIA MOCHUELO III
8244	DI-5451	CIUDAD BOLIVAR	19	EL MOCHUELO III	LA PROVIDENCIA MOCHUELO III
8245	DI-5451	CIUDAD BOLIVAR	19	EL MOCHUELO III	LA PROVIDENCIA MOCHUELO III
8246	DI-5451	CIUDAD BOLIVAR	19	EL MOCHUELO III	LA PROVIDENCIA MOCHUELO III
8247	DI-5451	CIUDAD BOLIVAR	19	EL MOCHUELO III	LA PROVIDENCIA MOCHUELO III
8248	DI-5060	CIUDAD BOLIVAR	19	BARRIO EL DIVINO NIÑO	CL 79 SUR 16 99
8249	DI-6055	CIUDAD BOLIVAR	19	CORDILLERA DEL SUR	CL 77A SUR 21A 20
8250	CT-3903	CIUDAD BOLIVAR	19	SANTA VIVIANA	CL 75C SUR 75B 16 MJ
8251	CT-2678	SAN CRISTOBAL	04	EL TRINGULO EL MANANTIAL	NO REGISTRA
8252	CT-2678	SAN CRISTOBAL	04	EL TRINGULO EL MANANTIAL	NO REGISTRA
8253	CT-2678	SAN CRISTOBAL	04	EL TRINGULO EL MANANTIAL	NO REGISTRA
8254	CT-3121	SAN CRISTOBAL	04	TRIANGULO ALTO	NO REGISTRA
8255	CT-2680	SAN CRISTOBAL	04	EL TRINGULO EL MANANTIAL	NO REGISTRA
8256	CT-3114	CHAPINERO	02	SAN MARTIN DE PORRES III Y IV	NO REGISTRA
8257	DI-926	CHAPINERO	02	SUCRE BARRIO MARISCAL SUCRE	NO REGISTRA
8258	CT-2698	USME	05	TOCAIMA ORIENTAL (SIERRA MORENA II)	NO REGISTRA
8259	DI-1028	CIUDAD BOLIVAR	19	QUIBA RURAL	NO REGISTRA
8260	DI-1028	CIUDAD BOLIVAR	19	SAN JOAQUIN DEL VATICANO	NO REGISTRA
8261	DI-1028	CIUDAD BOLIVAR	19	SAN JOAQUIN DEL VATICANO	NO REGISTRA
8262	CT-3112	CHAPINERO	02	LA SUREÑA	NO REGISTRA
8263	CT-3112	CHAPINERO	02	LA SUREÑA	NO REGISTRA
8264	CT-3112	CHAPINERO	02	LA SUREÑA	NO REGISTRA
8265	DI-874	USAQUEN	01	SORATAMA	NO REGISTRA
8266	DI-874	USAQUEN	01	SORATAMA	NO REGISTRA
8267	CT-2689	SAN CRISTOBAL	04	SAN BLAS II	NO REGISTRA
8268	CT-2674	SAN CRISTOBAL	04	RAMAJAL	NO REGISTRA
8269	CT-2674	SAN CRISTOBAL	04	RAMAJAL	NO REGISTRA
8270	CT-2674	SAN CRISTOBAL	04	RAMAJAL	NO REGISTRA
8271	CT-2674	SAN CRISTOBAL	04	RAMAJAL	NO REGISTRA
8272	CT-2674	SAN CRISTOBAL	04	RAMAJAL	NO REGISTRA
8273	CT-3763	SAN CRISTOBAL	04	RAMAJAL	NO REGISTRA
8274	CT-3763	SAN CRISTOBAL	04	RAMAJAL	NO REGISTRA
8275	CT-2674	SAN CRISTOBAL	04	RAMAJAL	NO REGISTRA
8276	CT-3763	SAN CRISTOBAL	04	RAMAJAL	NO REGISTRA
8277	CT-2674	SAN CRISTOBAL	04	RAMAJAL	NO REGISTRA
8278	CT-2674	SAN CRISTOBAL	04	RAMAJAL	NO REGISTRA
8279	CT-2674	SAN CRISTOBAL	04	RAMAJAL	NO REGISTRA

ANEXO 2 ZONAS DE ALTO RIESGO NO MITIGABLE

ID	DOCUMENTO	LocNombre	LocCodigo	BARRIO	DIRECCION
8280	CT-2674	SAN CRISTOBAL	04	RAMAJAL	NO REGISTRA
8281	CT-2674	SAN CRISTOBAL	04	RAMAJAL	NO REGISTRA
8282	CT-2674	SAN CRISTOBAL	04	RAMAJAL	NO REGISTRA
8283	CT-2674	SAN CRISTOBAL	04	RAMAJAL	NO REGISTRA
8284	CT-2674	SAN CRISTOBAL	04	RAMAJAL	NO REGISTRA
8285	CT-2674	SAN CRISTOBAL	04	RAMAJAL	NO REGISTRA
8286	CT-2674	SAN CRISTOBAL	04	RAMAJAL	NO REGISTRA
8287	CT-2674	SAN CRISTOBAL	04	RAMAJAL	NO REGISTRA
8288	CT-2674	SAN CRISTOBAL	04	RAMAJAL	NO REGISTRA
8289	CT-2674	SAN CRISTOBAL	04	RAMAJAL	NO REGISTRA
8290	CT-2674	SAN CRISTOBAL	04	RAMAJAL	NO REGISTRA
8291	CT-3763	SAN CRISTOBAL	04	RAMAJAL	NO REGISTRA
8292	CT-3763	SAN CRISTOBAL	04	RAMAJAL	NO REGISTRA
8293	CT-2668	SAN CRISTOBAL	04	LA GLORIA OCCIDENTAL	NO REGISTRA
8294	CT-2668	SAN CRISTOBAL	04	BARRIO ALTAMIRA	NO REGISTRA
8295	CT-2668	SAN CRISTOBAL	04	BARRIO ALTAMIRA	NO REGISTRA
8296	CT-2668	SAN CRISTOBAL	04	BARRIO ALTAMIRA	NO REGISTRA
8297	CT-2671	SAN CRISTOBAL	04	EL QUINDIO	NO REGISTRA
8298	CT-2748	SAN CRISTOBAL	04	EL QUINDIO II ALCALDIA MENOR: SAN CRISTOBAL	NO REGISTRA
8299	CT-3778	SAN CRISTOBAL	04	EL QUINDIO II ALCALDIA MENOR: SAN CRISTOBAL	NO REGISTRA
8300	CT-2676	SAN CRISTOBAL	04	URBANIZACION SAN MARTIN	NO REGISTRA
8301	CT-2677	SAN CRISTOBAL	04	URBANIZACION SAN MARTIN	NO REGISTRA
8302	CT-2668	SAN CRISTOBAL	04	BARRIO LA GLORIA	NO REGISTRA
8303	CT-2668	SAN CRISTOBAL	04	BARRIO LA GLORIA	NO REGISTRA
8304	CT-2668	SAN CRISTOBAL	04	BARRIO LA GLORIA	NO REGISTRA
8305	CT-2668	SAN CRISTOBAL	04	BARRIO LA GLORIA	NO REGISTRA
8306	CT-2668	SAN CRISTOBAL	04	BARRIO LA GLORIA	NO REGISTRA
8307	CT-2668	SAN CRISTOBAL	04	BARRIO LA GLORIA	NO REGISTRA
8308	CT-2668	SAN CRISTOBAL	04	BARRIO LA GLORIA	NO REGISTRA
8309	CT-2668	SAN CRISTOBAL	04	BARRIO LA GLORIA	NO REGISTRA
8310	CT-2668	SAN CRISTOBAL	04	BARRIO LA GLORIA	NO REGISTRA
8311	CT-2668	SAN CRISTOBAL	04	BARRIO LA GLORIA	NO REGISTRA
8312	1998-4-445	SAN CRISTOBAL	04	BARRIO LA GLORIA	NO REGISTRA
8313	CT-2668	SAN CRISTOBAL	04	BARRIO LA GLORIA	NO REGISTRA
8314	CT-2668	SAN CRISTOBAL	04	BARRIO LA GLORIA	NO REGISTRA
8315	CT-2668	SAN CRISTOBAL	04	BARRIO LA GLORIA	NO REGISTRA
8316	CT-568	SAN CRISTOBAL	04	URBANIZACION SAN MARTIN	NO REGISTRA
8317	CT-3131	SAN CRISTOBAL	04	URBANIZACION SAN MARTIN	NO REGISTRA
8318	CT-3131	SAN CRISTOBAL	04	URBANIZACION SAN MARTIN	NO REGISTRA
8319	CT-3792	SAN CRISTOBAL	04	LOS LIBERTADORES	NO REGISTRA
8320	CT-2667	SAN CRISTOBAL	04	LA SUREÑA	NO REGISTRA
8321	CT-2667	SAN CRISTOBAL	04	LA SUREÑA	NO REGISTRA
8322	CT-2667	SAN CRISTOBAL	04	LA SUREÑA	NO REGISTRA
8323	CT-2667	SAN CRISTOBAL	04	LA SUREÑA	NO REGISTRA
8324	CT-2667	SAN CRISTOBAL	04	LA SUREÑA	NO REGISTRA
8325	CT-2667	SAN CRISTOBAL	04	LA SUREÑA	NO REGISTRA
8326	CT-2667	SAN CRISTOBAL	04	LA SUREÑA	NO REGISTRA
8327	CT-2667	SAN CRISTOBAL	04	LA BELLEZA	NO REGISTRA
8328	CT-2667	SAN CRISTOBAL	04	LA BELLEZA	NO REGISTRA
8329	CT-2667	SAN CRISTOBAL	04	LA SUREÑA	NO REGISTRA
8330	CT-2667	SAN CRISTOBAL	04	LA SUREÑA	NO REGISTRA
8331	DI-949	RAFAEL URIBE URIBE	18	URBANIZACION LAS COLINAS	NO REGISTRA
8332	DI-615	RAFAEL URIBE URIBE	18	URBANIZACION LAS COLINAS	NO REGISTRA
8333	CT-2835	RAFAEL URIBE URIBE	18	BARRIO CAROLINA	NO REGISTRA
8334	CT-2835	RAFAEL URIBE URIBE	18	BARRIO CAROLINA	NO REGISTRA
8335	DI-626	RAFAEL URIBE URIBE	18	EL PLAYON - PLAYITA	NO REGISTRA
8336	CT-3848	RAFAEL URIBE URIBE	18	URBANIZACION EL PLAYON	NO REGISTRA
8337	CT-3848	RAFAEL URIBE URIBE	18	URBANIZACION EL PLAYON	NO REGISTRA
8338	CT-3858	RAFAEL URIBE URIBE	18	LA SUREÑA	NO REGISTRA
8339	CT-3848	RAFAEL URIBE URIBE	18	LA SUREÑA	NO REGISTRA
8340	CT-3848	RAFAEL URIBE URIBE	18	LA SUREÑA	NO REGISTRA
8341	DI-806	RAFAEL URIBE URIBE	18	MARCO FIDEL SUAREZ RELOTEO	NO REGISTRA
8342	CT-3847	RAFAEL URIBE URIBE	18	LUIS LOPEZ DE MESA ALCALDIA MENOR:RAFAEL URIBE	NO REGISTRA
8343	CT-2749	RAFAEL URIBE URIBE	18	LOS PUENTES	NO REGISTRA
8344	CT-2728	RAFAEL URIBE URIBE	18	LA SUREÑA	NO REGISTRA
8345	CT-3175	CIUDAD BOLIVAR	19	SANTA ROSA SUR	NO REGISTRA
8346	CT-3175	CIUDAD BOLIVAR	19	SANTA ROSA SUR	NO REGISTRA
8347	CT-3175	CIUDAD BOLIVAR	19	MADELENA	NO REGISTRA
8348	1998-6-742	CIUDAD BOLIVAR	19	MADELENA	NO REGISTRA
8349	1998-6-1392	CIUDAD BOLIVAR	19	MADELENA	NO REGISTRA
8350	CT-2024	CIUDAD BOLIVAR	19	MADELENA	NO REGISTRA
8351	1998-6-746	CIUDAD BOLIVAR	19	MADELENA	NO REGISTRA

ANEXO 2 ZONAS DE ALTO RIESGO NO MITIGABLE

ID	DOCUMENTO	LocNombre	LocCodigo	BARRIO	DIRECCION
8352	1998-6-734	CIUDAD BOLIVAR	19	MADELENA	NO REGISTRA
8353	CT-3175	CIUDAD BOLIVAR	19	MADELENA	NO REGISTRA
8354	1998-6-752	CIUDAD BOLIVAR	19	MADELENA	NO REGISTRA
8355	1998-6-743	CIUDAD BOLIVAR	19	MADELENA	NO REGISTRA
8356	CT-3175	CIUDAD BOLIVAR	19	MADELENA	NO REGISTRA
8357	CT-3118	CIUDAD BOLIVAR	19	MADELENA	NO REGISTRA
8358	CT-3175	CIUDAD BOLIVAR	19	MADELENA	NO REGISTRA
8359	1998-6-738	CIUDAD BOLIVAR	19	ISLA DEL SOL	NO REGISTRA
8360	DI-908	CIUDAD BOLIVAR	19	LA SUREÑA	NO REGISTRA
8361	DI-908	CIUDAD BOLIVAR	19	LA SUREÑA	NO REGISTRA
8362	CT-2715	CIUDAD BOLIVAR	19	ESPINO III SECTOR	NO REGISTRA
8363	CT-3725	CIUDAD BOLIVAR	19	SAN RAFAEL DEL ALTO DE LA ESTANCIA	NO REGISTRA
8364	CT-2715	CIUDAD BOLIVAR	19	SAN RAFAEL DEL ALTO DE LA ESTANCIA	NO REGISTRA
8365	CT-2715	CIUDAD BOLIVAR	19	ESPINO	NO REGISTRA
8366	CT-2715	CIUDAD BOLIVAR	19	ESPINO	NO REGISTRA
8367	CT-2715	CIUDAD BOLIVAR	19	ESPINO	NO REGISTRA
8368	CT-2715	CIUDAD BOLIVAR	19	ESPINO	NO REGISTRA
8369	CT-2715	CIUDAD BOLIVAR	19	ESPINO	NO REGISTRA
8370	CT-3423	CIUDAD BOLIVAR	19	SANTA VIVIANA-SECT.VTA.HERMOSA	NO REGISTRA
8371	CT-3408	CIUDAD BOLIVAR	19	SANTA VIVIANA-SECT.VTA.HERMOSA	NO REGISTRA
8372	CT-3798	RAFAEL URIBE URIBE	18	BARRIO DANUBIO AZUL	NO REGISTRA
8373	CT-3131	SAN CRISTOBAL	04	URBANIZACION LAS GUACAMAYAS	NO REGISTRA
8374	CT-3131	SAN CRISTOBAL	04	URBANIZACION LAS GUACAMAYAS	NO REGISTRA
8375	CT-3131	SAN CRISTOBAL	04	URBANIZACION LAS GUACAMAYAS	NO REGISTRA
8376	CT-3131	SAN CRISTOBAL	04	URBANIZACION LAS GUACAMAYAS	NO REGISTRA
8377	CT-3131	SAN CRISTOBAL	04	URBANIZACION LAS GUACAMAYAS	NO REGISTRA
8378	CT-3131	SAN CRISTOBAL	04	URBANIZACION LAS GUACAMAYAS	NO REGISTRA
8379	CT-3131	SAN CRISTOBAL	04	URBANIZACION LAS GUACAMAYAS	NO REGISTRA
8380	CT-3131	SAN CRISTOBAL	04	URBANIZACION LAS GUACAMAYAS	NO REGISTRA
8381	CT-3131	SAN CRISTOBAL	04	URBANIZACION LAS GUACAMAYAS	NO REGISTRA
8382	CT-3131	SAN CRISTOBAL	04	URBANIZACION LAS GUACAMAYAS	NO REGISTRA
8383	CT-3131	SAN CRISTOBAL	04	URBANIZACION LAS GUACAMAYAS	NO REGISTRA
8384	CT-3131	SAN CRISTOBAL	04	URBANIZACION LAS GUACAMAYAS	NO REGISTRA
8385	CT-3131	SAN CRISTOBAL	04	URBANIZACION LAS GUACAMAYAS	NO REGISTRA
8386	CT-3131	SAN CRISTOBAL	04	URBANIZACION SAN MARTIN	NO REGISTRA
8387	CT-3131	SAN CRISTOBAL	04	URBANIZACION SAN MARTIN	NO REGISTRA
8388	CT-3131	SAN CRISTOBAL	04	URBANIZACION SAN MARTIN	NO REGISTRA
8389	CT-3131	SAN CRISTOBAL	04	URBANIZACION SAN MARTIN	NO REGISTRA
8390	CT-3131	SAN CRISTOBAL	04	URBANIZACION SAN MARTIN	NO REGISTRA
8391	CT-3131	SAN CRISTOBAL	04	URBANIZACION SAN MARTIN	NO REGISTRA
8392	CT-3131	SAN CRISTOBAL	04	URBANIZACION SAN MARTIN	NO REGISTRA
8393	CT-3131	SAN CRISTOBAL	04	URBANIZACION SAN MARTIN	NO REGISTRA
8394	CT-3131	SAN CRISTOBAL	04	URBANIZACION SAN MARTIN	NO REGISTRA
8395	CT-3131	SAN CRISTOBAL	04	URBANIZACION SAN MARTIN	NO REGISTRA
8396	CT-3131	SAN CRISTOBAL	04	URBANIZACION SAN MARTIN	NO REGISTRA
8397	CT-3131	SAN CRISTOBAL	04	URBANIZACION SAN MARTIN	NO REGISTRA
8398	CT-3131	SAN CRISTOBAL	04	URBANIZACION SAN MARTIN	NO REGISTRA
8399	CT-3131	SAN CRISTOBAL	04	URBANIZACION SAN MARTIN	NO REGISTRA
8400	CT-3131	SAN CRISTOBAL	04	URBANIZACION SAN MARTIN	NO REGISTRA
8401	CT-3131	SAN CRISTOBAL	04	URBANIZACION SAN MARTIN	NO REGISTRA
8402	CT-3131	SAN CRISTOBAL	04	URBANIZACION SAN MARTIN	NO REGISTRA
8403	CT-2677	SAN CRISTOBAL	04	URBANIZACION SAN MARTIN	NO REGISTRA
8404	CT-2677	SAN CRISTOBAL	04	URBANIZACION SAN MARTIN	NO REGISTRA
8405	CT-3131	SAN CRISTOBAL	04	URBANIZACION SAN MARTIN	NO REGISTRA
8406	CT-3131	SAN CRISTOBAL	04	URBANIZACION SAN MARTIN	NO REGISTRA
8407	CT-3131	SAN CRISTOBAL	04	URBANIZACION SAN MARTIN	NO REGISTRA
8408	CT-2677	SAN CRISTOBAL	04	URBANIZACION SAN MARTIN	NO REGISTRA
8409	CT-2677	SAN CRISTOBAL	04	URBANIZACION SAN MARTIN	NO REGISTRA
8410	CT-3131	SAN CRISTOBAL	04	URBANIZACION SAN MARTIN	NO REGISTRA
8411	CT-3131	SAN CRISTOBAL	04	URBANIZACION SAN MARTIN	NO REGISTRA
8412	CT-3807	SAN CRISTOBAL	04	URBANIZACION SAN MARTIN	NO REGISTRA
8413	CT-3131	SAN CRISTOBAL	04	URBANIZACION SAN MARTIN	NO REGISTRA
8414	CT-3131	SAN CRISTOBAL	04	URBANIZACION SAN MARTIN	NO REGISTRA
8415	CT-3807	SAN CRISTOBAL	04	URBANIZACION SAN MARTIN	NO REGISTRA
8416	CT-3807	SAN CRISTOBAL	04	URBANIZACION SAN MARTIN	NO REGISTRA
8417	CT-3807	SAN CRISTOBAL	04	URBANIZACION SAN MARTIN	NO REGISTRA
8418	CT-3131	SAN CRISTOBAL	04	URBANIZACION SAN MARTIN	NO REGISTRA
8419	CT-3131	SAN CRISTOBAL	04	URBANIZACION SAN MARTIN	NO REGISTRA
8420	CT-3807	SAN CRISTOBAL	04	URBANIZACION SAN MARTIN	NO REGISTRA
8421	CT-3807	SAN CRISTOBAL	04	URBANIZACION SAN MARTIN	NO REGISTRA
8422	CT-3807	SAN CRISTOBAL	04	URBANIZACION SAN MARTIN	NO REGISTRA
8423	CT-3807	SAN CRISTOBAL	04	URBANIZACION SAN MARTIN	NO REGISTRA

ANEXO 2 ZONAS DE ALTO RIESGO NO MITIGABLE

ID	DOCUMENTO	LocNombre	LocCodigo	BARRIO	DIRECCION
8424	CT-3131	SAN CRISTOBAL	04	URBANIZACION SAN MARTIN	NO REGISTRA
8425	CT-3807	SAN CRISTOBAL	04	URBANIZACION SAN MARTIN	NO REGISTRA
8426	CT-3131	SAN CRISTOBAL	04	URBANIZACION SAN MARTIN	NO REGISTRA
8427	CT-3131	SAN CRISTOBAL	04	URBANIZACION SAN MARTIN	NO REGISTRA
8428	CT-3131	SAN CRISTOBAL	04	URBANIZACION SAN MARTIN	NO REGISTRA
8429	CT-3131	SAN CRISTOBAL	04	URBANIZACION SAN MARTIN	NO REGISTRA
8430	CT-3131	SAN CRISTOBAL	04	URBANIZACION SAN MARTIN	NO REGISTRA
8431	CT-3131	SAN CRISTOBAL	04	URBANIZACION SAN MARTIN	NO REGISTRA
8432	CT-3131	SAN CRISTOBAL	04	URBANIZACION SAN MARTIN	NO REGISTRA
8433	CT-3131	SAN CRISTOBAL	04	URBANIZACION SAN MARTIN	NO REGISTRA
8434	CT-3131	SAN CRISTOBAL	04	URBANIZACION SAN MARTIN	NO REGISTRA
8435	CT-3131	SAN CRISTOBAL	04	URBANIZACION SAN MARTIN	NO REGISTRA
8436	CT-3131	SAN CRISTOBAL	04	URBANIZACION SAN MARTIN	NO REGISTRA
8437	CT-3131	SAN CRISTOBAL	04	URBANIZACION SAN MARTIN	NO REGISTRA
8438	CT-3131	SAN CRISTOBAL	04	URBANIZACION SAN MARTIN	NO REGISTRA
8439	CT-3131	SAN CRISTOBAL	04	URBANIZACION SAN MARTIN	NO REGISTRA
8440	CT-3131	SAN CRISTOBAL	04	URBANIZACION SAN MARTIN	NO REGISTRA
8441	CT-3131	SAN CRISTOBAL	04	URBANIZACION SAN MARTIN	NO REGISTRA
8442	CT-3131	SAN CRISTOBAL	04	URBANIZACION SAN MARTIN	NO REGISTRA
8443	CT-3131	SAN CRISTOBAL	04	URBANIZACION SAN MARTIN	NO REGISTRA
8444	CT-3131	SAN CRISTOBAL	04	URBANIZACION SAN MARTIN	NO REGISTRA
8445	CT-3131	SAN CRISTOBAL	04	URBANIZACION SAN MARTIN	NO REGISTRA
8446	CT-3131	SAN CRISTOBAL	04	URBANIZACION SAN MARTIN	NO REGISTRA
8447	CT-3131	SAN CRISTOBAL	04	URBANIZACION SAN MARTIN	NO REGISTRA
8448	CT-3131	SAN CRISTOBAL	04	URBANIZACION SAN MARTIN	NO REGISTRA
8449	CT-3131	SAN CRISTOBAL	04	URBANIZACION SAN MARTIN	NO REGISTRA
8450	CT-3131	SAN CRISTOBAL	04	URBANIZACION SAN MARTIN	NO REGISTRA
8451	DI-1388	CIUDAD BOLIVAR	19	SANTA HELENA	NO REGISTRA
8452	CT-3408	CIUDAD BOLIVAR	19	SAN ANTONIO-MIRADOR	NO REGISTRA
8453	DI-908	CIUDAD BOLIVAR	19	SAN ANTONIO-MIRADOR	NO REGISTRA
8454	CT-3412	CIUDAD BOLIVAR	19	SAN ANTONIO-MIRADOR	NO REGISTRA
8455	DI-908	CIUDAD BOLIVAR	19	SAN ANTONIO-MIRADOR	NO REGISTRA
8456	DI-1344	CIUDAD BOLIVAR	19	SAN ANTONIO DEL MIRADOR	NO REGISTRA
8457	DI-1641	CIUDAD BOLIVAR	19	SAN ANTONIO DEL MIRADOR	NO REGISTRA
8458	DI-1344	CIUDAD BOLIVAR	19	SAN ANTONIO DEL MIRADOR	NO REGISTRA
8459	DI-6055	CIUDAD BOLIVAR	19	CORDILLERA DEL SUR	CL 73BIS SUR 22 24
8460	DI-6055	CIUDAD BOLIVAR	19	CORDILLERA DEL SUR	CL 73BIS SUR 22 24 (LT 4)
8461	DI-6055	CIUDAD BOLIVAR	19	CORDILLERA DEL SUR	CL 73 BIS SUR 22 24 (LT C)
8462	DI-6055	CIUDAD BOLIVAR	19	CORDILLERA SUR	CL 78 BIS SUR 20 34
8463	DI-6055	CIUDAD BOLIVAR	19	CORDILLERA DEL SUR	CL 76 BIS SUR 22 28
8464	CT-4469	CIUDAD BOLIVAR	19	BARRIO EL DIVINO NIÑO	KR 16 BIS B 78 10 SUR
8465	DI-6055	CIUDAD BOLIVAR	19	CORDILLERA DEL SUR	KR 21 BIS 76A 24 SUR
8466	DI-6032	RAFAEL URIBE URIBE	18	LA SUREÑA	TV 12 49A 15 SUR INT 4
8467	DI-5451	CIUDAD BOLIVAR	19	EL MOCHUELO III	LA PROVIDENCIA MOCHUELO III
8468	DI-6085	SAN CRISTOBAL	04	EL TRINGULO EL MANANTIAL	KR 17D ESTE 26 48 SUR
8469	DI-6267	RAFAEL URIBE URIBE	18	DIANA TURBAY	CL 48Y BIS SUR 4 08 ESTE
8470	DI-6248	CIUDAD BOLIVAR	19	QUIBA	KR 17L 78 41 SUR
8471	DI-5924	SAN CRISTOBAL	04	SAN BLAS II	CL 30 BIS SUR 15 56 ESTE
8472	DI-5924	SAN CRISTOBAL	04	TIBAQUE	CTE ORIENTE 35 90S TIBAQUE
8473	DI-5427	SANTA FE	03	EL DORADO	KR 6 ESTE 1A 02
8474	DI-6055	CIUDAD BOLIVAR	19	TIERRA LINDA	CL 75 BIS B SUR 20 05
8475	DI-6055	CIUDAD BOLIVAR	19	CORDILLERA SUR	KR 20 76 A 05 SUR
8476	DI-6055	CIUDAD BOLIVAR	19	CORDILLERA SUR	KR 20 76 A 05 SUR
8477	DI-5026	CIUDAD BOLIVAR	19	LOS SAUCES SECTOR LAS HORTALIZAS Y EL RECUERDO	KR 18Z 69A 27 SUR
8478	DI-5026	CIUDAD BOLIVAR	19	LOS SAUCES SECTOR LAS HORTALIZAS Y EL RECUERDO	DG 69A SUR 18Z 33
8479	DI-5026	CIUDAD BOLIVAR	19	LOS SAUCES SECTOR LAS HORTALIZAS Y EL RECUERDO	DG 69A SUR 18Z 19
8480	DI-5026	CIUDAD BOLIVAR	19	LOS SAUCES SECTOR LAS HORTALIZAS Y EL RECUERDO	DG 69A SUR 18Z 39
8481	DI-6055	CIUDAD BOLIVAR	19	CORDILLERA SUR	CL 77 SUR 20 28
8482	CT-5837	RAFAEL URIBE URIBE	18	EL PORTAL ALCALDIA MENOR R URIBE CODIGO 02510	TV 5B 53 24 SUR
8483	CT-5837	RAFAEL URIBE URIBE	18	EL PORTAL ALCALDIA MENOR R URIBE CODIGO 02510	CL 52 SUR 5A 26
8484	CT-5837	RAFAEL URIBE URIBE	18	EL PORTAL ALCALDIA MENOR R URIBE CODIGO 02510	KR 5A BIS 51B 27 SUR
8485	CT-5837	RAFAEL URIBE URIBE	18	EL PORTAL ALCALDIA MENOR R URIBE CODIGO 02510	KR 5A BIS 51B 13 SUR
8486	CT-5837	RAFAEL URIBE URIBE	18	EL PORTAL ALCALDIA MENOR R URIBE CODIGO 02510	DG 50C SUR 5A 23 IN 1
8487	DI-6055	CIUDAD BOLIVAR	19	CORDILLERA SUR	KR 20 BIS 76A 25 SUR
8488	DI-6055	CIUDAD BOLIVAR	19	CORDILLERA SUR	KR 20 BIS 76 A 11
8489	DI-6094	SAN CRISTOBAL	04	URBANIZACION SAN PEDRO	DG 28 SUR 7A 10 ESTE
8490	DI-6094	SAN CRISTOBAL	04	URBANIZACION SAN PEDRO	DG 28 SUR 7 54 ESTE
8491	DI-6094	SAN CRISTOBAL	04	URBANIZACION SAN PEDRO	DG 28 SUR 7A 20 ESTE
8492	DI-6094	SAN CRISTOBAL	04	URBANIZACION SAN PEDRO	DG 28 SUR 7A 36 ESTE IN 101
8493	DI-6247	CIUDAD BOLIVAR	19	LA SUREÑA	DG 69H BIS A SUR 18J 71 IN 6
8494	DI-6053	CIUDAD BOLIVAR	19	BARRIO EL DIVINO NIÑO	CL 80 BIS A SUR 16 13 INT 1
8495	DI-6046	CIUDAD BOLIVAR	19	CEDRITOS SUR I SECTOR	KR 18B BIS B 77B 06 SUR

ANEXO 2 ZONAS DE ALTO RIESGO NO MITIGABLE

ID	DOCUMENTO	LocNombre	LocCodigo	BARRIO	DIRECCION
8496	DI-6127	CIUDAD BOLIVAR	19	CEDRITOS SUR I SECTOR	KR 18B BIS 76A 66 SUR
8497	DI-6127	CIUDAD BOLIVAR	19	CEDRITOS SUR I SECTOR	KR 18B BIS 76A 44 SUR
8498	DI-6127	CIUDAD BOLIVAR	19	CEDRITOS SUR I SECTOR	CL 76 SUR 18B 51
8499	DI-6127	CIUDAD BOLIVAR	19	CEDRITOS SUR I SECTOR	KR 18B 76A 55 SUR
8500	DI-6249	USME	05	EL PORVENIR	CL 66 SUR 1 G 45 ESTE
8501	CT-3746	CIUDAD BOLIVAR	19	BELLA FLOR	CL 73B SUR 26C 79
8502	DI-6337	CIUDAD BOLIVAR	19	TIERRA LINDA	CL 75A SUR 20 55
8503	DI-6351	CIUDAD BOLIVAR	19	BARRIO EL DIVINO NIÑO	CL 80BIS A SUR 16A 16 MJ
8504	DI-6352	CIUDAD BOLIVAR	19	ARABIA	CL 81F SUR 19 77
8505	DI-5969	CIUDAD BOLIVAR	19	BARRIO EL DIVINO NIÑO	CL 78C SUR 16 88
8506	CR-14547	SAN CRISTOBAL	04	VALPARAISO	CL 64 SUR 11B 04 ESTE MJ 4
8507	CT-3746	CIUDAD BOLIVAR	19	BELLA FLOR	CL 73A SUR 26C 71
8508	CT-3746	CIUDAD BOLIVAR	19	BELLA FLOR	CL 73B SUR 26C 54
8509	CT-3746	CIUDAD BOLIVAR	19	BELLA FLOR	CL 73B SUR 26C 58
8510	CT-3746	CIUDAD BOLIVAR	19	BELLA FLOR	KR 26D 73 02 SUR
8511	CT-3746	CIUDAD BOLIVAR	19	BELLA FLOR	CL 73C SUR 26C 76 MJ
8512	DI-6020	USAQUEN	01	SORATAMA	KR 5A 166 11
8513	DI-6055	CIUDAD BOLIVAR	19	TIERRA LINDA	KR 20 75A 13 SUR
8514	DI-6055	CIUDAD BOLIVAR	19	TIERRA LINDA	CL 76 SUR 20 12
8515	DI-6055	CIUDAD BOLIVAR	19	TIERRA LINDA	CL 75A SUR 20 33
8516	DI-6055	CIUDAD BOLIVAR	19	TIERRA LINDA	CL 75A SUR 20 27
8517	DI-6055	CIUDAD BOLIVAR	19	TIERRA LINDA	CL 75A SUR 20 21
8518	DI-6055	CIUDAD BOLIVAR	19	TIERRA LINDA	CL 75A SUR 20 04
8519	DI-6055	CIUDAD BOLIVAR	19	TIERRA LINDA	CL 75A SUR 20 12
8520	DI-6055	CIUDAD BOLIVAR	19	TIERRA LINDA	CL 75A SUR 20 20
8521	DI-6055	CIUDAD BOLIVAR	19	TIERRA LINDA	CL 75 BIS B SUR 20 37
8522	DI-6055	CIUDAD BOLIVAR	19	TIERRA LINDA	CL 75 BIS B SUR 20 31
8523	DI-6055	CIUDAD BOLIVAR	19	TIERRA LINDA	CL 75 BIS B SUR 20 25
8524	DI-6055	CIUDAD BOLIVAR	19	TIERRA LINDA	CL 75 BIS B SUR 20 19
8525	DI-6055	CIUDAD BOLIVAR	19	TIERRA LINDA	CL 75 BIS B SUR 20 13
8526	DI-6055	CIUDAD BOLIVAR	19	TIERRA LINDA	KR 20 75 59 SUR
8527	DI-6055	CIUDAD BOLIVAR	19	TIERRA LINDA	CL 75 BIS B SUR 20 16
8528	DI-6055	CIUDAD BOLIVAR	19	TIERRA LINDA	CL 75 BIS B SUR 20 22
8529	DI-6055	CIUDAD BOLIVAR	19	TIERRA LINDA	CL 75 BIS B SUR 20 28
8530	DI-6055	CIUDAD BOLIVAR	19	TIERRA LINDA	CL 75 BIS B SUR 20 34
8531	DI-6055	CIUDAD BOLIVAR	19	TIERRA LINDA	CL 75 BIS B SUR 20 40
8532	DI-6055	CIUDAD BOLIVAR	19	TIERRA LINDA	CL 75 BIS SUR 20 39
8533	DI-6055	CIUDAD BOLIVAR	19	TIERRA LINDA	CL 75 BIS SUR 20 33
8534	DI-6055	CIUDAD BOLIVAR	19	TIERRA LINDA	CL 75 BIS SUR 20 27
8535	DI-6055	CIUDAD BOLIVAR	19	TIERRA LINDA	CL 75 BIS SUR 20 21
8536	DI-6055	CIUDAD BOLIVAR	19	TIERRA LINDA	CL 75 BIS SUR 20 15
8537	CT-5348	CIUDAD BOLIVAR	19	NUEVA COLOMBIA	CL 70J SUR 18J 87
8538	DI-6106	CIUDAD BOLIVAR	19	EL MIRADOR	CL 71F BIS SUR 27 15
8539	DI-6106	CIUDAD BOLIVAR	19	EL MIRADOR	CL 71F BIS SUR 27 14
8540	DI-6106	CIUDAD BOLIVAR	19	EL MIRADOR	CL 71F NIS SUR 27 17
8541	DI-6106	CIUDAD BOLIVAR	19	EL MIRADOR	CL 71F BIS SUR 27 11
8542	DI-6106	CIUDAD BOLIVAR	19	EL MIRADOR	CL 71F BIS SUR 27 13
8543	DI-6356	SAN CRISTOBAL	04	VITELMA	TV 9 BIS ESTE 6C 03 SUR
8544	DI-6356	SAN CRISTOBAL	04	VITELMA	TV 9 BIS ESTE 6C 07 SUR
8545	DI-6356	SAN CRISTOBAL	04	VITELMA	TV 9 BIS ESTE 6C 17 SUR
8546	DI-6356	SAN CRISTOBAL	04	VITELMA	TV 9 BIS ESTE 6C 13 SUR
8547	DI-6356	SAN CRISTOBAL	04	VITELMA	TV 9 BIS ESTE 6C 11 SUR
8548	DI-5817	SAN CRISTOBAL	04	EL TRINGULO EL MANANTIAL	KR 16 ESTE 16 16 SUR
8549	DI-5817	SAN CRISTOBAL	04	EL TRINGULO EL MANANTIAL	KR 16 ESTE 16 22 SUR
8550	DI-5817	SAN CRISTOBAL	04	EL TRINGULO EL MANANTIAL	KR 16 ESTE 16 28 SUR
8551	DI-5817	SAN CRISTOBAL	04	EL TRINGULO EL MANANTIAL	KR 16 ESTE 16B 08 SUR
8552	DI-5238	SAN CRISTOBAL	04	EL ENCANTO	KR 6A 38 99 SUR
8553	CT-4165	SAN CRISTOBAL	04	URBANIZACION SAN MARTIN	CL 40 Bis sur 2B - 15
8554	CT-4165	SAN CRISTOBAL	04	URBANIZACION SAN MARTIN	KR 2B 41 76 Sur
8555	CT-4165	SAN CRISTOBAL	04	URBANIZACION SAN MARTIN	CL 41 Sur # 2B Bis - 16
8556	CT-4165	SAN CRISTOBAL	04	URBANIZACION SAN MARTIN	CL 41 Sur 2B Bis - 16
8557	DI-5238	SAN CRISTOBAL	04	BARRIO SAN ISIDRO SEGUNDO SECTOR	KR 7 38 75 SUR
8558	DI-4845	CIUDAD BOLIVAR	19	LUCERO SUR BAJO	CL 69C SUR 18 40
8559	DI-4845	CIUDAD BOLIVAR	19	LUCERO SUR BAJO	CL 69C SUR 18 34
8560	DI-4845	CIUDAD BOLIVAR	19	LUCERO SUR BAJO	CL 69C SUR 18 28 MJ
8561	DI-4845	CIUDAD BOLIVAR	19	LUCERO SUR BAJO	CL 69C SUR 18 26
8562	DI-4845	CIUDAD BOLIVAR	19	LUCERO SUR BAJO	CL 69C SUR 18 20 MJ
8563	DI-4845	CIUDAD BOLIVAR	19	LUCERO SUR BAJO	KR 18 69B 31 SUR
8564	DI-6423	RAFAEL URIBE URIBE	18	LOS PUENTES	KR 2C 48N 24 SUR
8565	DI-6423	RAFAEL URIBE URIBE	18	LOS PUENTES	KR 2C 48N 18 SUR
8566	DI-6423	RAFAEL URIBE URIBE	18	LOS PUENTES	KR 2B 48N 05 SUR
8567	DI-6435	RAFAEL URIBE URIBE	18	LOS PUENTES	KR 2C 40N 25 SUR

ANEXO 2 ZONAS DE ALTO RIESGO NO MITIGABLE

ID	DOCUMENTO	LocNombre	LocCodigo	BARRIO	DIRECCION
8568	DI-6423	RAFAEL URIBE URIBE	18	LOS PUENTES	KR 2C 48N 27 S
8569	DI-6423	RAFAEL URIBE URIBE	18	LOS PUENTES	KR 2D 48N 36 SUR
8570	DI-6423	RAFAEL URIBE URIBE	18	LOS PUENTES	KR 2D 48N 42 SUR
8571	DI-6423	RAFAEL URIBE URIBE	18	LOS PUENTES	KR 2B 48N 02 SUR
8572	DI-6423	RAFAEL URIBE URIBE	18	LOS PUENTES	KR 2B 48N 06 SUR
8573	DI-6423	RAFAEL URIBE URIBE	18	LOS PUENTES	KR 2A 48N 05 SUR
8574	DI-6423	RAFAEL URIBE URIBE	18	LOS PUENTES	KR 2A 48N 01 SUR
8575	DI-6423	RAFAEL URIBE URIBE	18	LOS PUENTES	KR 2A 48N 10 SUR
8576	DI-6423	RAFAEL URIBE URIBE	18	LOS PUENTES	KR 2A 48N 02 SUR
8577	DI-6423	RAFAEL URIBE URIBE	18	LOS PUENTES	NO REGISTRA
8578	DI-6423	RAFAEL URIBE URIBE	18	LOS PUENTES	KR 2 48N 06 SUR
8579	DI-6423	RAFAEL URIBE URIBE	18	CERROS DE ORIENTE	CL 48Q SUR 2D 50
8580	DI-6423	RAFAEL URIBE URIBE	18	LOS PUENTES	KR 1G 48N 15 SUR INT 1
8581	DI-6423	RAFAEL URIBE URIBE	18	LOS PUENTES	KR 1G 48N 07 SUR
8582	DI-6423	RAFAEL URIBE URIBE	18	LOS PUENTES	KR 1G 48N 15 SUR
8583	DI-6423	RAFAEL URIBE URIBE	18	LOS PUENTES	KR 1G 48N 02 SUR
8584	DI-6423	RAFAEL URIBE URIBE	18	LOS PUENTES	KR 1G 48N 06 SUR
8585	DI-6423	RAFAEL URIBE URIBE	18	LOS PUENTES	KR 1F BIS 48N 05 SUR
8586	DI-6423	RAFAEL URIBE URIBE	18	LOS PUENTES	KR 1F BIS 48N 05 SUR
8587	DI-6423	RAFAEL URIBE URIBE	18	CERROS DE ORIENTE	CL 48 SUR 2D 50
8588	DI-6423	RAFAEL URIBE URIBE	18	CERROS DE ORIENTE	CL 48Q SUR 2D 50
8589	DI-6423	RAFAEL URIBE URIBE	18	LOS PUENTES	CL 48Q SUR 2D 50
8590	DI-6423	RAFAEL URIBE URIBE	18	LOS PUENTES	NO REGISTRA
8591	DI-6423	RAFAEL URIBE URIBE	18	LOS PUENTES	KR 2 48N 09 SUR
8592	DI-6423	RAFAEL URIBE URIBE	18	LOS PUENTES	KR 2A 48N 18 SUR
8593	DI-6423	RAFAEL URIBE URIBE	18	LOS PUENTES	KR 2C 48N 31 SUR
8594	DI-6423	RAFAEL URIBE URIBE	18	LOS PUENTES	KR 2C 48N 33 SUR
8595	DI-6055	CIUDAD BOLIVAR	19	CORDILLERA SUR	CL 76A SUR 21 16
8596	DI-5026	CIUDAD BOLIVAR	19	LOS SAUCES SECTOR LAS HORTALIZAS Y EL RECUERDO	DG 69A SUR 18Z 27
8597	CT-3775	CIUDAD BOLIVAR	19	LOS SAUCES SECTOR LAS HORTALIZAS Y EL RECUERDO	CL 69C SUR 18Z 38
8598	DI-2659	CIUDAD BOLIVAR	19	LOS SAUCES SECTOR LAS HORTALIZAS Y EL RECUERDO	KR 18Z 69A 33 SUR
8599	DI-6055	CIUDAD BOLIVAR	19	CORDILLERA SUR	KR 20 76A 21 SUR
8600	DI-5231	USME	05	LA SUREÑA	DG 54B SUR 4D 62 ESTE
8601	DI-5311	RAFAEL URIBE URIBE	18	PALERMO SUR LAS BRISAS	KR 2D ESTE 52 04 SUR IN 2
8602	DI-6253	CIUDAD BOLIVAR	19	BARRIO EL DIVINO NIÑO	KR 16 BIS B 78 27 SUR
8603	DI-6055	CIUDAD BOLIVAR	19	CORDILLERA SUR	CL 77 SUR 21 45
8604	DI-6055	CIUDAD BOLIVAR	19	CORDILLERA SUR	CL 78 SUR 20 12
8605	DI-6046	CIUDAD BOLIVAR	19	CEDRITOS SUR I SECTOR	KR 18B BIS A 76A 61 SUR MJ
8606	DI-6046	CIUDAD BOLIVAR	19	CEDRITOS SUR I SECTOR	KR 18B BIS 76A 53 SUR MJ
8607	DI-6046	CIUDAD BOLIVAR	19	CEDRITOS SUR I SECTOR	KR 18B BIS A 77B 02 SUR
8608	DI-6046	CIUDAD BOLIVAR	19	CEDRITOS SUR I SECTOR	KR 18B BIS A 76A 71 SUR MJ
8609	DI-6046	CIUDAD BOLIVAR	19	CEDRITOS SUR I SECTOR	KR 18B BIS A 77B 03 SUR
8610	DI-6046	CIUDAD BOLIVAR	19	CEDRITOS SUR I SECTOR	KR 18B BIS A 76A 38 SUR
8611	DI-6046	CIUDAD BOLIVAR	19	CEDRITOS SUR I SECTOR	KR 18B BIS A 76A 46 SUR
8612	DI-4779	SAN CRISTOBAL	04	TRIANGULO ALTO	DG 25 SUR 16C 08 ESTE
8613	DI-5159	SAN CRISTOBAL	04	TRIANGULO ALTO	KR 16C ESTE 21 08 SUR
8614	DI-6253	CIUDAD BOLIVAR	19	BARRIO EL DIVINO NIÑO	KR 16A 78 20 SUR
8615	CT-3746	CIUDAD BOLIVAR	19	BELLA FLOR	CL 72I SUR 26C 66
8616	CT-3167	CIUDAD BOLIVAR	19	BELLA FLOR	CL 73A SUR 26C 75
8617	CT-3167	CIUDAD BOLIVAR	19	BELLA FLOR	CL 73C SUR 26C 72
8618	CT-3167	CIUDAD BOLIVAR	19	BELLA FLOR	CL 73C SUR 26C 72
8619	DI-6323	USAQUEN	01	SORATAMA	KR 5A 166 07
8620	DI-6055	CIUDAD BOLIVAR	19	CORDILLERA DEL SUR	CL 78 SUR 21 81
8621	DI-6055	CIUDAD BOLIVAR	19	CORDILLERA DEL SUR	CL 78 SUR 21 85
8622	DI-6055	CIUDAD BOLIVAR	19	CORDILLERA DEL SUR	CL 78 SUR 21 93
8623	DI-6055	CIUDAD BOLIVAR	19	CORDILLERA DEL SUR	KR 21A 77B 25 SUR
8624	DI-6055	CIUDAD BOLIVAR	19	CORDILLERA DEL SUR	TV 21 BIS A 76A 89 SUR
8625	DI-6055	CIUDAD BOLIVAR	19	CORDILLERA DEL SUR	CL 76A SUR 21 72 IN 3
8626	DI-6055	CIUDAD BOLIVAR	19	CORDILLERA DEL SUR	CL 77A SUR 21A 26
8627	DI-6055	CIUDAD BOLIVAR	19	CORDILLERA DEL SUR	TV 21 BIS A 76A 77 SUR
8628	DI-6055	CIUDAD BOLIVAR	19	CORDILLERA DEL SUR	COOSTADO OCCIDENTAL MZ 50
8629	DI-6055	CIUDAD BOLIVAR	19	CORDILLERA DEL SUR	CL 75C SUR 21 75
8630	DI-6055	CIUDAD BOLIVAR	19	CORDILLERA DEL SUR	CL 76A BIS SUR 23 05 INT 02
8631	DI-6055	CIUDAD BOLIVAR	19	CORDILLERA DEL SUR	CL 76A BIS SUR 22 07
8632	DI-6055	CIUDAD BOLIVAR	19	CORDILLERA DEL SUR	CL 78A SUR 21 68
8633	DI-6055	CIUDAD BOLIVAR	19	CORDILLERA DEL SUR	TV 21 BIS A 76A 15 SUR INT 0
8634	DI-6055	CIUDAD BOLIVAR	19	CORDILLERA DEL SUR	CL 78A SUR 21 60
8635	DI-6055	CIUDAD BOLIVAR	19	CORDILLERA DEL SUR	CL 76 BIS SUR 22 15
8636	DI-6055	CIUDAD BOLIVAR	19	CORDILLERA DEL SUR	CL 76 BIS SUR 21 01
8637	DI-6055	CIUDAD BOLIVAR	19	CORDILLERA DEL SUR	CL 76 BIS SUR 21 01
8638	DI-6055	CIUDAD BOLIVAR	19	CORDILLERA DEL SUR	CL 76 BIS SUR 22 38
8639	DI-6055	CIUDAD BOLIVAR	19	CORDILLERA DEL SUR	CL 76 BIS SUR 22 28

ANEXO 2 ZONAS DE ALTO RIESGO NO MITIGABLE

ID	DOCUMENTO	LocNombre	LocCodigo	BARRIO	DIRECCION
8640	DI-6055	CIUDAD BOLIVAR	19	EL MOCHUELO IV	COSTADO OCCIDENTAL DE CL 78B SUR 20
8641	DI-6055	CIUDAD BOLIVAR	19	EL MOCHUELO IV	CL 77B SUR 20 19
8642	DI-6055	CIUDAD BOLIVAR	19	EL MOCHUELO IV	COSTADO OCCIDENTAL DE CL77B SUR 20 1
8643	DI-6055	CIUDAD BOLIVAR	19	LOS ALPES	CL 75A SUR 22 06 MJ
8644	DI-6055	CIUDAD BOLIVAR	19	LOS ALPES	CL 75A SUR 22 36
8645	DI-6055	CIUDAD BOLIVAR	19	LOS ALPES	CL 75A SUR 22 48 MJ
8646	DI-6055	CIUDAD BOLIVAR	19	LOS ALPES	CL 71B SUR 22 21
8647	DI-6055	CIUDAD BOLIVAR	19	LOS ALPES	CL 75 BIS A SUR 22 63
8648	DI-6055	CIUDAD BOLIVAR	19	LOS ALPES	CL 75 BIS A SUR 22 56
8649	DI-6055	CIUDAD BOLIVAR	19	LOS ALPES	CL 75 BIS A S 22 39 MJ
8650	DI-6055	CIUDAD BOLIVAR	19	LOS ALPES	CL 75 BIS A SUR 22
8651	DI-3265	RAFAEL URIBE URIBE	18	LOS PUENTES	KR 2C 48N 05 SUR
8652	CT-3172	CIUDAD BOLIVAR	19	NUEVA COLOMBIA	CL 70H SUR 18J 21
8653	CT-5348	CIUDAD BOLIVAR	19	NUEVA COLOMBIA	CL 70I SUR 18J 48
8654	CT-5348	CIUDAD BOLIVAR	19	NUEVA COLOMBIA	CL 70I SUR 18J 56
8655	CT-5348	CIUDAD BOLIVAR	19	NUEVA COLOMBIA	CL 70I SUR 18J 62
8656	CT-5348	CIUDAD BOLIVAR	19	NUEVA COLOMBIA	CL 70I SUR 18J 40
8657	CT-5348	CIUDAD BOLIVAR	19	NUEVA COLOMBIA	CL 70I SUR 18J 16
8658	CT-5348	CIUDAD BOLIVAR	19	NUEVA COLOMBIA	CL 70H SUR 18J 33
8659	CT-5348	CIUDAD BOLIVAR	19	NUEVA COLOMBIA	CL 70I SUR 18J 28
8660	CT-5348	CIUDAD BOLIVAR	19	NUEVA COLOMBIA	CL 70I SUR 18J 22
8661	CT-5348	CIUDAD BOLIVAR	19	NUEVA COLOMBIA	CL 70H SUR 18J 51
8662	CT-5348	CIUDAD BOLIVAR	19	NUEVA COLOMBIA	CL 70H SUR 18J 27
8663	DI-6761	CIUDAD BOLIVAR	19	BARRIO EL DIVINO NIÑO	KR 15D 77 39 SUR
8664	DI-6761	CIUDAD BOLIVAR	19	BARRIO EL DIVINO NIÑO	KR 15F 77 34 SUR MJ
8665	DI-6761	CIUDAD BOLIVAR	19	BARRIO EL DIVINO NIÑO	KR 15D 77 45 SUR
8666	DI-6761	CIUDAD BOLIVAR	19	BARRIO EL DIVINO NIÑO	KR 15F 77 40 SUR
8667	DI-6490	CIUDAD BOLIVAR	19	BARRIO EL DIVINO NIÑO	KR 15D 77 46 SUR
8668	CT-4469	CIUDAD BOLIVAR	19	BARRIO EL DIVINO NIÑO	KR 15C 77 27 SUR MJ
8669	DI-5969	CIUDAD BOLIVAR	19	BARRIO EL DIVINO NIÑO	KR 15C 77 05 SUR MJ
8670	DI-5969	CIUDAD BOLIVAR	19	BARRIO EL DIVINO NIÑO	KR 15F 77 16 SUR MJ
8671	DI-5969	CIUDAD BOLIVAR	19	BARRIO EL DIVINO NIÑO	KR 15C 77 15 SUR
8672	DI-5969	CIUDAD BOLIVAR	19	BARRIO EL DIVINO NIÑO	KR 16 77 12 SUR MJ
8673	DI-5969	CIUDAD BOLIVAR	19	BARRIO EL DIVINO NIÑO	KR 16 77 06 SUR
8674	DI-6761	CIUDAD BOLIVAR	19	BARRIO EL DIVINO NIÑO	KR 15D 77 51 SUR
8675	DI-6761	CIUDAD BOLIVAR	19	BARRIO EL DIVINO NIÑO	KR 15D 77 52 SUR
8676	DI-6761	CIUDAD BOLIVAR	19	BARRIO EL DIVINO NIÑO	KR 15D 77 52 SUR
8677	DI-4845	CIUDAD BOLIVAR	19	ALVARO BERNAL SEGURA	CL 69C SUR 18 17
8678	DI-4845	CIUDAD BOLIVAR	19	LUCERO SUR BAJO	CL 69C SUR 18 50
8679	DI-4845	CIUDAD BOLIVAR	19	LUCERO SUR BAJO	CL 69C SUR 18 50
8680	DI-6464	SANTA FE	03	EL DORADO	CL 1 SUR 6A 23 ESTE
8681	DI-6464	SANTA FE	03	EL DORADO	CL 1 SUR 6A 28 ESTE
8682	DI-6464	SANTA FE	03	EL DORADO	CL 2 SUR 6A 08 ESTE
8683	DI-5507	SANTA FE	03	EL MIRADOR	CL 1A 2A 48 ESTE
8684	CT-4351	SANTA FE	03	RAMIREZ	KR 1A ESTE 1C 03 MJ 35
8685	CT-4351	SANTA FE	03	RAMIREZ	KR 1A ESTE 1C 02 MJ 36
8686	CT-4351	SANTA FE	03	RAMIREZ	KR 1A 1C 02 MJ 37
8687	CT-4351	SANTA FE	03	RAMIREZ	KR 1A ESTE 1C 02 MJ 38
8688	CT-4351	SANTA FE	03	RAMIREZ	KR 1A ESTE 1C 02 MJ 25
8689	CT-4351	SANTA FE	03	RAMIREZ	KR 1A ESTE 1C 02 MJ 26
8690	CT-4351	SANTA FE	03	RAMIREZ	KR 1A ESTE 1C 02 MJ 27
8691	CT-4351	SANTA FE	03	RAMIREZ	KR 1A ESTE 1C 02 MJ 29
8692	CT-4351	SANTA FE	03	RAMIREZ	KR 1A ESTE 1C 02 MJ 28
8693	DI-6268	CHAPINERO	02	SUCRE BARRIO MARISCAL SUCRE	KR 1 ESTE 45A 10 IN 4
8694	DI-6449	CIUDAD BOLIVAR	19	SAN JOSE DE LOS SAUCES	KR 26C 71H 09 SUR MJ 02
8695	DI-6449	CIUDAD BOLIVAR	19	SAN JOSE DE LOS SAUCES	KR 26C 71J 09 SUR
8696	DI-6449	CIUDAD BOLIVAR	19	SAN JOSE DE LOS SAUCES	KR 26C 71J 09 SUR
8697	DI-6449	CIUDAD BOLIVAR	19	SAN JOSE DE LOS SAUCES	KR 26C 71J 01 SUR
8698	DI-6449	CIUDAD BOLIVAR	19	SAN JOSE DE LOS SAUCES	KR 26C 71H 09 SUR
8699	DI-6467	RAFAEL URIBE URIBE	18	DIANA TURBAY	KR 3B ESTE 48Q-57 SUR
8700	DI-6467	RAFAEL URIBE URIBE	18	DIANA TURBAY	KR 4 ESTE 48Q 17 SUR
8701	DI-6467	RAFAEL URIBE URIBE	18	DIANA TURBAY	CL 48Q SUR 3A-13 ESTE
8702	DI-6467	RAFAEL URIBE URIBE	18	DIANA TURBAY	CL 48Q SUR 3A-11 ESTE
8703	DI-6467	RAFAEL URIBE URIBE	18	DIANA TURBAY	CL 48Q SUR 3A 05 ESTE
8704	DI-6467	RAFAEL URIBE URIBE	18	DIANA TURBAY	KR 3A ESTE 48Q 10 SUR
8705	DI-6467	RAFAEL URIBE URIBE	18	DIANA TURBAY	KR 3A ESTE 48Q 16 SUR
8706	DI-6467	RAFAEL URIBE URIBE	18	DIANA TURBAY	KR 3A ESTE 48Q 20 SUR
8707	DI-6467	RAFAEL URIBE URIBE	18	DIANA TURBAY	KR 3A ESTE 48Q 19 SUR
8708	DI-6467	RAFAEL URIBE URIBE	18	DIANA TURBAY	KR 3A ESTE 48Q 27 SUR
8709	DI-6467	RAFAEL URIBE URIBE	18	DIANA TURBAY	KR 3E 48Q 18S
8710	DI-6467	RAFAEL URIBE URIBE	18	DIANA TURBAY	KR 3 ESTE 48Q
8711	DI-5204	SANTA FE	03	EL ROCIO CENTRO ORIENTAL	CL 2C 7A 31 ESTE

ANEXO 2 ZONAS DE ALTO RIESGO NO MITIGABLE

ID	DOCUMENTO	LocNombre	LocCodigo	BARRIO	DIRECCION
8712	DI-6640	USME	05	FISCALA ALTA	LOTE 39 PARC LA FISCALA
8713	CR-14854	CIUDAD BOLIVAR	19	CARACOLI	KR 46 82D 45 SUR
8714	DI-4948	RAFAEL URIBE URIBE	18	DIANA TURBAY	CL 49 SUR 5A 61 ESTE
8715	DI-6267	RAFAEL URIBE URIBE	18	DIANA TURBAY	KR 4 ESTE 48X 39 SUR
8716	DI-5252	SANTA FE	03	EL DORADO	KR 7 ESTE 1A 03
8717	DI-5252	SANTA FE	03	EL DORADO	KR 6 ESTE 1A 38
8718	DI-6511	CIUDAD BOLIVAR	19	CEDRITOS SUR I SECTOR	CL 76 SUR 18B 35
8719	DI-6511	CIUDAD BOLIVAR	19	CEDRITOS SUR I SECTOR	KR 18B BIS 76A 42 SUR
8720	DI-6511	CIUDAD BOLIVAR	19	CEDRITOS SUR I SECTOR	KR 18 B BIS A 77 B 23 SUR
8721	DI-6511	CIUDAD BOLIVAR	19	CEDRITOS SUR I SECTOR	CL 76 SUR 18B 49
8722	DI-6511	CIUDAD BOLIVAR	19	CEDRITOS SUR I SECTOR	KR 18B BIS A 77B 35 SUR MJ
8723	DI-6511	CIUDAD BOLIVAR	19	CEDRITOS SUR I SECTOR	KRA 18B BIS 76A B 41 S MJ
8724	DI-6511	CIUDAD BOLIVAR	19	CEDRITOS SUR I SECTOR	KRA 18B BIS 76A 975 MJ
8725	DI-6511	CIUDAD BOLIVAR	19	CEDRITOS SUR I SECTOR	KR 18B BIS A 77B 32 SUR MJ
8726	DI-6511	CIUDAD BOLIVAR	19	CEDRITOS SUR I SECTOR	KR 18B BIS 76A 98
8727	DI-6511	CIUDAD BOLIVAR	19	CEDRITOS SUR I SECTOR	KR 18B BIS A 77B 16 SUR
8728	DI-6511	CIUDAD BOLIVAR	19	CEDRITOS SUR I SECTOR	KR 18B BIS A 77 SUR
8729	DI-6511	CIUDAD BOLIVAR	19	CEDRITOS SUR I SECTOR	KR 18B BIS A 77 42 SUR
8730	DI-6511	CIUDAD BOLIVAR	19	CEDRITOS SUR I SECTOR	KR 18B BIS A 77 44 SUR
8731	DI-6511	CIUDAD BOLIVAR	19	CEDRITOS SUR I SECTOR	KR 18B BIS B 77B 25 SUR
8732	DI-6511	CIUDAD BOLIVAR	19	CEDRITOS SUR I SECTOR	KR 18B BIS B 77B 21 SUR
8733	DI-6511	CIUDAD BOLIVAR	19	CEDRITOS SUR I SECTOR	KR 18B BIS B 77B 13 SUR
8734	CT-5880	CIUDAD BOLIVAR	19	SIERRA MORENA	DG 75 B SUR 74 - 26
8735	DI-5182	CIUDAD BOLIVAR	19	LA SUREÑA	CL 66D SUR 18N 30
8736	CT-4488	CHAPINERO	02	SAN LUIS ALTOS DEL CABO	NO REGISTRA
8737	CT-4488	CHAPINERO	02	SAN LUIS ALTOS DEL CABO RURAL II	KR 3 ESTE 100A 04
8738	CT-4488	CHAPINERO	02	SAN LUIS ALTOS DEL CABO RURAL II	CL 100B 3 26 ESTE
8739	CT-4488	CHAPINERO	02	SAN ISIDRO	CL 100B 3 16 ESTE
8740	DI-4968	RAFAEL URIBE URIBE	18	URBANIZACION LAS COLINAS	CL 32A BIS SUR 15 99
8741	DI-5734	RAFAEL URIBE URIBE	18	URBANIZACION LAS COLINAS	KR 15 BIS B 32A 51 SUR
8742	DI-5734	RAFAEL URIBE URIBE	18	URBANIZACION LAS COLINAS	KR 15 BIS B 32A 47 SUR
8743	DI-5734	RAFAEL URIBE URIBE	18	URBANIZACION LAS COLINAS	KR 15 BIS B 32A 41 SUR
8744	DI-5734	RAFAEL URIBE URIBE	18	URBANIZACION LAS COLINAS	KR 15 BIS B 32A 33 SUR
8745	DI-5734	RAFAEL URIBE URIBE	18	URBANIZACION LAS COLINAS	CL 32A BIS SUR 15 91
8746	DI-5734	RAFAEL URIBE URIBE	18	URBANIZACION LAS COLINAS	CL 32A BIS SUR 15 92
8747	DI-5734	RAFAEL URIBE URIBE	18	URBANIZACION LAS COLINAS	CL 32A BIS SUR 15 96
8748	DI-5734	RAFAEL URIBE URIBE	18	URBANIZACION LAS COLINAS	KR 15B 32A 16 SUR
8749	DI-6171	CIUDAD BOLIVAR	19	LUCERO MEDIO	CL 64 D SUR 18 N 05 MJ
8750	DI-4735	CIUDAD BOLIVAR	19	LAS MANITAS - 2 SECTOR	KR 18M 70A 21 SUR
8751	CT-5743	RAFAEL URIBE URIBE	18	BARRIO LA PAZ	CL 55 BIS SUR 5A - 16
8752	DI-5484	CIUDAD BOLIVAR	19	ARABIA	CL 81 SUR 19 53
8753	DI-4268	SAN CRISTOBAL	04	URB: EL RUBI BARRIO SAN JOSE ORIENTAL	KR 10 ESTE 41A - 16 SUR
8754	DI-6051	CIUDAD BOLIVAR	19	BARRIO EL DIVINO NIÑO	CL 80A BIS A SUR 16 48
8755	DI-4978	RAFAEL URIBE URIBE	18	LOS PUENTES	CL 48N BIS SUR 2D 05
8756	DI-1910	RAFAEL URIBE URIBE	18	BARRIO EL MIRADOR SUR 1 Y 2	TV 5F 44A 56 SUR
8757	DI-4947	USME	05	ALTOS DEL PINO	KR 8A ESTE 84D 10 SUR
8758	DI-5041	CIUDAD BOLIVAR	19	ALTOS DE JALISCO	CL 63 SUR 18Q 16
8759	DI-5041	CIUDAD BOLIVAR	19	ALTOS DE JALISCO	KR 18P BIS B 62B 03 SUR
8760	DI-5249	CHAPINERO	02	SIBERIA	NO REGISTRA
8761	DI-5251	USME	05	SIERRA MORENA	KR 9 ESTE 85 16 SUR
8762	CT-4818	CIUDAD BOLIVAR	19	LAS VEGAS DE POTOSI	TV 46A 82D 28 SUR
8763	CT-4818	CIUDAD BOLIVAR	19	CARACOLI	TV 46A 82D 34 SUR MJ
8764	CT-4472	CIUDAD BOLIVAR	19	BUENOS AIRES II	NO REGISTRA
8765	CT-4472	CIUDAD BOLIVAR	19	BUENOS AIRES II	TV 17N 78C 49 SUR
8766	CT-4818	CIUDAD BOLIVAR	19	LAS VEGAS DE POTOSI	KR 46 82C 82 SUR
8767	CT-5169	CIUDAD BOLIVAR	19	BRISAS DEL VOLADOR	KR 22 70A 11 SUR
8768	CT-3746	CIUDAD BOLIVAR	19	BELLA FLOR	KR 26D 73 02 SUR
8769	DI-4831	CIUDAD BOLIVAR	19	SAN JOSE DE LOS SAUCES	KR 30 70 69 SUR
8770	DI-4831	CIUDAD BOLIVAR	19	SAN JOSE DE LOS SAUCES	KR 30 70 71 SUR
8771	DI-4831	CIUDAD BOLIVAR	19	SAN JOSE DE LOS SAUCES	KR 26C 71P 05 SUR
8772	DI-4831	CIUDAD BOLIVAR	19	SAN JOSE DE LOS SAUCES	KR 26C 71P 05 SUR
8773	DI-4831	CIUDAD BOLIVAR	19	SAN JOSE DE LOS SAUCES	KR 26C 71H 09 SUR
8774	DI-4831	CIUDAD BOLIVAR	19	SAN JOSE DE LOS SAUCES	KR 26C 71H 09 SUR
8775	DI-4831	CIUDAD BOLIVAR	19	SAN JOSE DE LOS SAUCES	KR 26C 71H 11 SUR
8776	DI-4831	CIUDAD BOLIVAR	19	SAN JOSE DE LOS SAUCES	KR 26C 71H 09 SUR
8777	DI-4831	CIUDAD BOLIVAR	19	SAN JOSE DE LOS SAUCES	KR 26C 71H 09 SUR
8778	DI-4831	CIUDAD BOLIVAR	19	SAN JOSE DE LOS SAUCES	KR 26C 71J 19 SUR
8779	CT-4829	CIUDAD BOLIVAR	19	SAN JOSE DE LOS SAUCES	KR 26C 71P 11 SUR
8780	CT-4829	CIUDAD BOLIVAR	19	SAN JOSE DE LOS SAUCES	KR 26C 71P 35 SUR
8781	CT-4829	CIUDAD BOLIVAR	19	SAN JOSE DE LOS SAUCES	KR 26C 71P 35 SUR
8782	CT-4829	CIUDAD BOLIVAR	19	SAN JOSE DE LOS SAUCES	KR 25 71 13 SUR
8783	DI-2340	CIUDAD BOLIVAR	19	SAN JOSE DE LOS SAUCES	CL 70 SUR 25 07

ANEXO 2 ZONAS DE ALTO RIESGO NO MITIGABLE

ID	DOCUMENTO	LocNombre	LocCodigo	BARRIO	DIRECCION
8784	DI-2340	CIUDAD BOLIVAR	19	SAN JOSE DE LOS SAUCES	CL 70 SUR 25 07
8785	DI-2340	CIUDAD BOLIVAR	19	SAN JOSE DE LOS SAUCES	CL 70 SUR 25 07
8786	DI-2596	CIUDAD BOLIVAR	19	SAN JOSE DE LOS SAUCES	KR 25 70A 07 SUR
8787	DI-2596	CIUDAD BOLIVAR	19	SAN JOSE DE LOS SAUCES	KR 24A 71 04 SUR
8788	DI-2596	CIUDAD BOLIVAR	19	SAN JOSE DE LOS SAUCES	KR 26C 71J 75 SUR
8789	DI-5062	CIUDAD BOLIVAR	19	SAN JOSE DE LOS SAUCES	KR 30 70 90 SUR
8790	DI-5062	CIUDAD BOLIVAR	19	SAN JOSE DE LOS SAUCES	KR 30 70 78 SUR
8791	DI-5062	CIUDAD BOLIVAR	19	SAN JOSE DE LOS SAUCES	KR 30 70 88 SUR
8792	DI-4831	CIUDAD BOLIVAR	19	BELLA FLOR SUR	CL 70I BIS SUR 26 01 MJ 131
8793	DI-4831	CIUDAD BOLIVAR	19	BELLA FLOR	CL 72H SUR 26F 09
8794	DI-4948	USME	05	SAN MARTIN	CL 51 SUR 5H 15 ESTE
8795	DI-4948	USME	05	SAN MARTIN	CL 51 SUR 5H 15 ESTE
8796	DI-4948	USME	05	SAN MARTIN	CL 51 SUR 5H 15 ESTE
8797	DI-4948	USME	05	SAN MARTIN	CL 51 SUR 5H 15 ESTE
8798	DI-4948	RAFAEL URIBE URIBE	18	SAN MARTIN	CL 49C SUR 5F ESTE
8799	DI-4948	RAFAEL URIBE URIBE	18	SAN MARTIN	CL 49C SUR 5F ESTE
8800	CT-5002	SAN CRISTOBAL	04	EL TRINGULO EL MANANTIAL	DG 18 SUR 17 91 ESTE
8801	CT-3121	SAN CRISTOBAL	04	EL TRIANGULO	CL 25 SUR 17G 16 ESTE
8802	DI-5062	CIUDAD BOLIVAR	19	SAN JOSE DE LOS SAUCES	KR 26C 71J 19 SUR
8803	DI-5438	CIUDAD BOLIVAR	19	MARANDU	CL 69B BIS SUR 18T 10
8804	DI-5438	CIUDAD BOLIVAR	19	MARANDU	CL 69B BIS SUR 18T 14
8805	CT-3238	CIUDAD BOLIVAR	19	MARANDU	CL 69B BIS SUR 18T 06
8806	DI-4843	CIUDAD BOLIVAR	19	LA SUREÑA	CL 69B BIS SUR 18R 50
8807	DI-4843	CIUDAD BOLIVAR	19	LA SUREÑA	CL 69B BIS SUR 18R 50
8808	DI-5252	SANTA FE	03	EL DORADO	KR 7 ESTE 1A 03
8809	DI-5252	SANTA FE	03	EL DORADO	KR 7 ESTE 1A 03
8810	DI-5427	SANTA FE	03	EL DORADO	KR 7 ESTE 1A 09
8811	DI-5427	SANTA FE	03	EL DORADO	CL 1A BIS 6 22 ESTE
8812	DI-5427	SANTA FE	03	EL DORADO	KR 6 ESTE 1A 06
8813	DI-5427	SANTA FE	03	EL DORADO	KR 6 ESTE 1A 08
8814	DI-5182	CIUDAD BOLIVAR	19	LA SUREÑA	CL 66D SUR 18N 30
8815	DI-4964	CIUDAD BOLIVAR	19	SAN ISIDRO SECTOR CARBONERAS	DG 60 BIS A SUR 75I 75
8816	DI-4964	CIUDAD BOLIVAR	19	SAN ISIDRO SECTOR CERRITO L	KR 75L 60 06 SUR IN 1
8817	DI-5588	RAFAEL URIBE URIBE	18	VILLA GLADYS	KR 10C 48C 33 SUR
8818	DI-5588	RAFAEL URIBE URIBE	18	VILLA GLADYS	KR 10C 48C 33 SUR
8819	DI-5588	RAFAEL URIBE URIBE	18	VILLA GLADYS	KR 10C 48C 33 SUR
8820	DI-2067	CIUDAD BOLIVAR	19	LUCERO MEDIO	KR 18N 64D 02 SUR
8821	DI-5319	USME	05	FISCALA ALTA	LAS MARGARITAS PTE LT 23 LA FIS
8822	DI-5319	USME	05	FISCALA ALTA	LT 24 PARC. LA FISCALA FINCA LOS PINOS
8823	DI-5319	USME	05	FISCALA ALTA	PARTE LOTE 23 LA FISCALA
8824	DI-5413	RAFAEL URIBE URIBE	18	MARCO FIDEL SUAREZ RELOTEO	DG 49A SUR 16A 61
8825	DI-5413	RAFAEL URIBE URIBE	18	MARCO FIDEL SUAREZ RELOTEO	DG 49A SUR 16A 61
8826	DI-5197	USME	05	CIUADELA EL OASIS	CL 134 S 3A 34
8827	DI-5197	USME	05	CIUADELA EL OASIS	CL 134 SUR 3A 22
8828	DI-5969	CIUDAD BOLIVAR	19	BARRIO EL DIVINO NIÑO	CL 80 SUR 16A
8829	DI-5969	CIUDAD BOLIVAR	19	BARRIO EL DIVINO NIÑO	CL 79 BIS SUR 16A 07
8830	DI-5969	CIUDAD BOLIVAR	19	BARRIO EL DIVINO NIÑO	CL 79 BIS SUR 16A
8831	DI-5969	CIUDAD BOLIVAR	19	BARRIO EL DIVINO NIÑO	KR 16 BIS B ENTRE CL 79B BISA SUR Y CL 80A SUR 16 74
8832	DI-5969	CIUDAD BOLIVAR	19	BARRIO EL DIVINO NIÑO	CL 80A SUR 16 74
8833	DI-5969	CIUDAD BOLIVAR	19	BARRIO EL DIVINO NIÑO	CL 80 BIS A SUR 16 69
8834	DI-5969	CIUDAD BOLIVAR	19	BARRIO EL DIVINO NIÑO	CL 78C SUR 16A
8835	DI-5969	CIUDAD BOLIVAR	19	BARRIO EL DIVINO NIÑO	CL 79 BIS SUR 16A 06 MJ 3
8836	DI-6567	CIUDAD BOLIVAR	19	LUCERO MEDIO	KR 18 M BIS A 64D 01 S
8837	DI-6567	CIUDAD BOLIVAR	19	LUCERO MEDIO	KR 18M BIS A 64D 05 SUR
8838	DI-3456	SAN CRISTOBAL	04	PARCELACION BELLAVISTA	KR 9 ESTE 38A-18 SUR
8839	DI-3456	SAN CRISTOBAL	04	PARCELACION BELLAVISTA	KR 9 ESTE 38A-18 SUR
8840	CT-5824	USME	05	YOPAL (ANTES EL PEDREGAL)	DG 70 B SUR 1 F - 35 ESTE
8841	DI-6451	RAFAEL URIBE URIBE	18	SAN IGNACIO	KR 5B E 49C 31 S MJ
8842	DI-5810	RAFAEL URIBE URIBE	18	CERROS DE ORIENTE	CL 39 BIS SUR 8 09
8843	DI-2037	RAFAEL URIBE URIBE	18	CERROS DE ORIENTE	CL 39D BIS SUR 8 18
8844	DI-2037	RAFAEL URIBE URIBE	18	CERROS DE ORIENTE	CL 39D BIS SUR 8 24
8845	DI-6032	RAFAEL URIBE URIBE	18	LA SUREÑA	KR 12 BIS 49A 03 SUR
8846	DI-6032	RAFAEL URIBE URIBE	18	LA SUREÑA	KR 12 BIS 49A 04 SUR
8847	DI-6032	RAFAEL URIBE URIBE	18	LA SUREÑA	KR 12 BIS 49A 26 SUR
8848	DI-5406	SANTA FE	03	EL DORADO	TV 6 ESTE 1B 41 IN 3
8849	DI-5406	SANTA FE	03	EL DORADO	KR 5 ESTE 1A 50
8850	CT-3136	SAN CRISTOBAL	04	EL TRIANGULO	KR 18 ESTE 16B SUR
8851	DI-5419	SAN CRISTOBAL	04	EL TRIANGULO	KR 18 ESTE 16B SUR
8852	CT-4469	CIUDAD BOLIVAR	19	EL MINUTO DE MARIA	CL 78D SUR 16A
8853	DI-5060	CIUDAD BOLIVAR	19	BARRIO EL DIVINO NIÑO	CL 80 BIS A SUR 16 76
8854	DI-5060	CIUDAD BOLIVAR	19	BARRIO EL DIVINO NIÑO	KR 16 BIS B 80 13 SUR
8855	DI-5060	CIUDAD BOLIVAR	19	BARRIO EL DIVINO NIÑO	CL 80 BIS SUR 16 73

ANEXO 2 ZONAS DE ALTO RIESGO NO MITIGABLE

ID	DOCUMENTO	LocNombre	LocCodigo	BARRIO	DIRECCION
8856	DI-5060	CIUDAD BOLIVAR	19	BARRIO EL DIVINO NIÑO	CL 80 BIS SUR 16
8857	DI-6613	USME	05	VILLA ANITA	KR 2A 116 80 SUR
8858	CT-3815	RAFAEL URIBE URIBE	18	GRANJAS SAN PABLO	CL 33 SUR 14 C 36
8859	DI-4824	CIUDAD BOLIVAR	19	ARABIA	CL 81D SUR 19 13 MJ
8860	DI-4923	CIUDAD BOLIVAR	19	ARABIA	CL 81D SUR 19 17
8861	DI-5643	SAN CRISTOBAL	04	SAN BLAS II	KR 16 ESTE 20 85 SUR
8862	DI-6330	SAN CRISTOBAL	04	TIBAQUE	CT 3 ESTE 31 90 SUR
8863	DI-6330	SAN CRISTOBAL	04	TIBAQUE	CT 3 ESTE 31 90 SUR
8864	DI-6330	SAN CRISTOBAL	04	TIBAQUE	CL ORIENTE 31 90 SUR
8865	DI-6330	SAN CRISTOBAL	04	TIBAQUE	CT 34E 31 90 SUR
8866	DI-6330	SAN CRISTOBAL	04	TIBAQUE	CT 34E 31 90 SUR
8867	DI-6330	SAN CRISTOBAL	04	TIBAQUE	CT ORIENTE KM 2 31 20 SUR CASA 14
8868	DI-6330	SAN CRISTOBAL	04	TIBAQUE	CT 34 E 20 S 15 TIBAQUE
8869	DI-6330	SAN CRISTOBAL	04	TIBAQUE	CT 34 E 31 20 S IN 22 TIBAQUE
8870	DI-6330	SAN CRISTOBAL	04	TIBAQUE	CT 34 E 31 20 S IN 22 TIBAQUE
8871	CT-3177	CIUDAD BOLIVAR	19	VILLAS EL DIAMANTE	TRANSVERSAL 18 T # 68B - 12 SUR
8872	CT-3172	CIUDAD BOLIVAR	19	NUOVA COLOMBIA	CARRERA 18G # 69F - 12 SUR)
8873	CT-3180	SANTA FE	03	LA SUREÑA	CALLE 23B # 2 - 30 ESTE
8874	CT-3180	SANTA FE	03	LA PERSEVERANCIA	CARRERA 4 A # 32 - 35
8875	CT-3180	SANTA FE	03	LA SUREÑA	CARRERA 2 ESTE # 23 -80
8876	CT-3178	SANTA FE	03	ROCIO (PARTE BAJA)	CALLE 3 D # 5 B - 62 ESTE INTERIOR 1
8877	CT-3181	SANTA FE	03	EL DORADO	CARRERA 5 E # 1 - 18 ESTE
8878	CT-3181	SANTA FE	03	EL DORADO	CARRERA 5 ESTE # 1 - 18
8879	CT-3181	SANTA FE	03	EL DORADO	CARRERA 5 ESTE # 1 A - 24)
8880	DI-606	SANTA FE	03	GIRARDOT	CARRERA 5 ESTE # 1 D - 67
8881	CT-3121	SAN CRISTOBAL	04	EL TRINGULO EL MANANTIAL	Carretera Oriente # 14 - 24 INTERIOR 42
8882	CT-4426	CIUDAD BOLIVAR	19	CARACOLI	NO REGISTRA
8883	CT-4426	CIUDAD BOLIVAR	19	CARACOLI	NO REGISTRA
8884	CT-4426	CIUDAD BOLIVAR	19	POTOSI	NO REGISTRA
8885	CT-4426	CIUDAD BOLIVAR	19	CARACOLI	NO REGISTRA
8886	CT-4426	CIUDAD BOLIVAR	19	CARACOLI	NO REGISTRA
8887	CT-4426	CIUDAD BOLIVAR	19	CARACOLI	NO REGISTRA
8888	CT-4426	CIUDAD BOLIVAR	19	CARACOLI	NO REGISTRA
8889	CT-4426	CIUDAD BOLIVAR	19	CARACOLI	NO REGISTRA
8890	CT-4426	CIUDAD BOLIVAR	19	CARACOLI	NO REGISTRA
8891	CT-4426	CIUDAD BOLIVAR	19	CARACOLI	NO REGISTRA
8892	CT-4426	CIUDAD BOLIVAR	19	CARACOLI	NO REGISTRA
8893	CT-4426	CIUDAD BOLIVAR	19	CARACOLI	NO REGISTRA
8894	CT-4426	CIUDAD BOLIVAR	19	CARACOLI	NO REGISTRA
8895	CT-4426	CIUDAD BOLIVAR	19	CARACOLI	NO REGISTRA
8896	CT-4426	CIUDAD BOLIVAR	19	CARACOLI	NO REGISTRA
8897	CT-4426	CIUDAD BOLIVAR	19	CARACOLI	NO REGISTRA
8898	CT-4426	CIUDAD BOLIVAR	19	CARACOLI	NO REGISTRA
8899	CT-4426	CIUDAD BOLIVAR	19	CARACOLI	NO REGISTRA
8900	CT-4426	CIUDAD BOLIVAR	19	CARACOLI	NO REGISTRA
8901	CT-4426	CIUDAD BOLIVAR	19	CARACOLI	NO REGISTRA
8902	CT-4426	CIUDAD BOLIVAR	19	CARACOLI	NO REGISTRA
8903	CT-4426	CIUDAD BOLIVAR	19	CARACOLI	NO REGISTRA
8904	CT-4426	CIUDAD BOLIVAR	19	CARACOLI	NO REGISTRA
8905	CT-4426	CIUDAD BOLIVAR	19	CARACOLI	NO REGISTRA
8906	CT-4426	CIUDAD BOLIVAR	19	CARACOLI	NO REGISTRA
8907	CT-4426	CIUDAD BOLIVAR	19	CARACOLI	NO REGISTRA
8908	CT-4426	CIUDAD BOLIVAR	19	CARACOLI	NO REGISTRA
8909	CT-4426	CIUDAD BOLIVAR	19	CARACOLI	NO REGISTRA
8910	CT-4426	CIUDAD BOLIVAR	19	CARACOLI	NO REGISTRA
8911	CT-4426	CIUDAD BOLIVAR	19	CARACOLI	NO REGISTRA
8912	CT-4426	CIUDAD BOLIVAR	19	CARACOLI	NO REGISTRA
8913	CT-4426	CIUDAD BOLIVAR	19	CARACOLI	NO REGISTRA
8914	CT-4426	CIUDAD BOLIVAR	19	CARACOLI	NO REGISTRA
8915	CT-4426	CIUDAD BOLIVAR	19	CARACOLI	NO REGISTRA
8916	CT-4426	CIUDAD BOLIVAR	19	CARACOLI	NO REGISTRA
8917	CT-4426	CIUDAD BOLIVAR	19	CARACOLI	NO REGISTRA
8918	CT-4426	CIUDAD BOLIVAR	19	CARACOLI	NO REGISTRA
8919	CT-4426	CIUDAD BOLIVAR	19	CARACOLI	NO REGISTRA
8920	CT-4426	CIUDAD BOLIVAR	19	CARACOLI	NO REGISTRA
8921	DI-3426	CIUDAD BOLIVAR	19	CARACOLI	NO REGISTRA
8922	CT-4426	CIUDAD BOLIVAR	19	CARACOLI	NO REGISTRA
8923	CT-4426	CIUDAD BOLIVAR	19	CARACOLI	NO REGISTRA
8924	DI-3426	CIUDAD BOLIVAR	19	CARACOLI	NO REGISTRA
8925	DI-3426	CIUDAD BOLIVAR	19	CARACOLI	NO REGISTRA
8926	DI-3426	CIUDAD BOLIVAR	19	CARACOLI	NO REGISTRA
8927	DI-3426	CIUDAD BOLIVAR	19	CARACOLI	NO REGISTRA

ANEXO 2 ZONAS DE ALTO RIESGO NO MITIGABLE

ID	DOCUMENTO	LocNombre	LocCodigo	BARRIO	DIRECCION
8928	DI-3426	CIUDAD BOLIVAR	19	CARACOLI	NO REGISTRA
8929	CT-4426	CIUDAD BOLIVAR	19	CARACOLI	NO REGISTRA
8930	CT-4862	CIUDAD BOLIVAR	19	CARACOLI	NO REGISTRA
8931	DI-3426	CIUDAD BOLIVAR	19	CARACOLI	NO REGISTRA
8932	DI-3745	CIUDAD BOLIVAR	19	CARACOLI	NO REGISTRA
8933	DI-3745	CIUDAD BOLIVAR	19	CARACOLI	NO REGISTRA
8934	DI-3745	CIUDAD BOLIVAR	19	CARACOLI	NO REGISTRA
8935	CT-4862	CIUDAD BOLIVAR	19	CARACOLI	NO REGISTRA
8936	DI-4923	CIUDAD BOLIVAR	19	ARABIA	CL 81D SUR 19 21 MJ
8937	DI-5013	CIUDAD BOLIVAR	19	EL TESORO	KR 18G BIS 77 53 SUR IN 4
8938	DI-5484	CIUDAD BOLIVAR	19	ARABIA	CL 81C SUR 19 31
8939	DI-5484	CIUDAD BOLIVAR	19	ARABIA	CL 81C SUR 19 21
8940	DI-5484	CIUDAD BOLIVAR	19	ARABIA	CL 81C SUR 19 15
8941	DI-5484	CIUDAD BOLIVAR	19	ARABIA	CL 81C SUR 19 03
8942	DI-5484	CIUDAD BOLIVAR	19	ARABIA	CL 81F SUR 19 19
8943	DI-5484	CIUDAD BOLIVAR	19	ARABIA	CL 81F SUR 19 23
8944	DI-5484	CIUDAD BOLIVAR	19	ARABIA	CL 81F SUR 19 19
8945	DI-5796	SAN CRISTOBAL	04	EL ENCANTO	KR 6A 38 70 SUR
8946	DI-5406	SANTA FE	03	EL DORADO	KR 5 ESTE 1A 60
8947	DI-5406	SANTA FE	03	EL DORADO	KR 5 ESTE 1A 72
8948	DI-5615	USME	05	CENTRO USME RURAL	CASA EL PORFIN
8949	DI-5615	USME	05	CENTRO USME RURAL	EL PORFIN OLARTE
8950	DI-5615	USME	05	OLARTE	AGUALINDA EL CONSUELO PLARTE
8951	CT-4426	CIUDAD BOLIVAR	19	CARACOLI	KR 74D 75H 10 SUR
8952	DI-5997	SAN CRISTOBAL	04	URBANIZACION LAS GUACAMAYAS	DG 40AS 2 76
8953	DI-5073	USME	05	ARRAYANES V	DG 63 SUR 5D 80 ESTE
8954	DI-5073	USME	05	ARRAYANES V	DG 63 SUR 5D 81 ESTE
8955	DI-5073	USME	05	ARRAYANES V	KR 5 BIS ESTE 63 SUR INT 12
8956	DI-5073	USME	05	ARRAYANES V	KR 5 BIS ESTE 63 INT 9
8957	DI-6044	SAN CRISTOBAL	04	RAMAJAL	DG 31 SUR 12 90 ESTE
8958	DI-6044	SAN CRISTOBAL	04	RAMAJAL	DG 31 SUR 12 90 ESTE
8959	DI-6044	SAN CRISTOBAL	04	RAMAJAL	DG 31 SUR 12 90 ESTE
8960	DI-5341	USME	05	ALTOS DE BRAZUELOS	KR 1A ESTE 110 B 21 SUR
8961	DI-6029	SAN CRISTOBAL	04	EL TRINGULO EL MANANTIAL	TV 9 ESTE 15C 21 SUR
8962	DI-6030	RAFAEL URIBE URIBE	18	DIANA TURBAY	CL 49B BIS SUR 5A 24 ESTE
8963	DI-6030	RAFAEL URIBE URIBE	18	DIANA TURBAY	CL 49B BIS SUR 5A 24 ESTE
8964	DI-6032	RAFAEL URIBE URIBE	18	LA SUREÑA	KR 12 BIS 49A 08 SUR
8965	DI-6055	CIUDAD BOLIVAR	19	CORDILLERA SUR	CL 78A SUR 20 18
8966	DI-6055	CIUDAD BOLIVAR	19	CORDILLERA SUR	KR 21 76A 35 SUR IN 2
8967	DI-6055	CIUDAD BOLIVAR	19	CORDILLERA DEL SUR	TV 21 BIS A 76A 15 SUR IN 0
8968	DI-6032	RAFAEL URIBE URIBE	18	LA SUREÑA	KR 12 BIS 49A 08 SUR
8969	DI-6055	CIUDAD BOLIVAR	19	CORDILLERA SUR	CL 77A SUR 21 85
8970	DI-5302	USAQUEN	01	PARAMO URBANO I	KR 3A 127A 16
8971	DI-5005	SAN CRISTOBAL	04	EL TRINGULO EL MANANTIAL	TV 10A ESTE 14 59 SUR
8972	CT-5266	SANTA FE	03	EL CONSUELO	KR 12 C ESTE 1 C - 21
8973	DI-2715	CIUDAD BOLIVAR	19	TIERRA LINDA	CL 75A SUR 20 52
8974	CT-6120	RAFAEL URIBE URIBE	18	EL TRIANGULO	CL 51 SUR 3B 11
8975	DI-6433	CIUDAD BOLIVAR	19	LA SUREÑA	KR 18R 78D 25 SUR MJ 12
8976	DI-6433	CIUDAD BOLIVAR	19	LA SUREÑA	KR 18R 78D 25 SUR MJ 14
8977	DI-6433	CIUDAD BOLIVAR	19	LA SUREÑA	KR 18R 78D 25 SUR MJ 16
8978	DI-6433	CIUDAD BOLIVAR	19	LA SUREÑA	KR 18R 78D 25 SUR MJ 15
8979	DI-6433	CIUDAD BOLIVAR	19	LA SUREÑA	KR 18R 78D 85 SUR
8980	DI-6044	SAN CRISTOBAL	04	RAMAJAL	CL 30 A SUR 13 55 ESTE
8981	DI-6044	SAN CRISTOBAL	04	RAMAJAL	CL 30 A SUR 13 55 ESTE
8982	DI-6044	SAN CRISTOBAL	04	RAMAJAL	CL 31 SUR 13 70 ESTE
8983	DI-6044	SAN CRISTOBAL	04	RAMAJAL	CL 31 SUR 13 58 ESTE
8984	DI-6044	SAN CRISTOBAL	04	RAMAJAL	CL 31 SUR 13 54 ESTE
8985	DI-6044	SAN CRISTOBAL	04	RAMAJAL	CL 31 SUR 13 54 ESTE
8986	DI-6044	SAN CRISTOBAL	04	RAMAJAL	CL 31S 13 50E
8987	DI-6044	SAN CRISTOBAL	04	RAMAJAL	CL 31S 13 48E
8988	DI-6044	SAN CRISTOBAL	04	RAMAJAL	CL 31S 13 48E
8989	DI-6044	SAN CRISTOBAL	04	RAMAJAL	CL 30AS 13 49E
8990	DI-6044	SAN CRISTOBAL	04	RAMAJAL	CL 30A SUR 13 59 ESTE
8991	DI-6044	SAN CRISTOBAL	04	RAMAJAL	CL 30A SUR 13 59 ESTE
8992	DI-6044	SAN CRISTOBAL	04	RAMAJAL	CL 30A SUR 13 67 ESTE
8993	DI-6044	SAN CRISTOBAL	04	RAMAJAL	CL 30A SUR 13 67 ESTE
8994	DI-6044	SAN CRISTOBAL	04	RAMAJAL	CL 30A SUR 13 71 ESTE
8995	DI-6044	SAN CRISTOBAL	04	RAMAJAL	CL 30A SUR 13 71 ESTE
8996	DI-6044	SAN CRISTOBAL	04	RAMAJAL	DG 31 SUR 12 86 ESTE
8997	DI-6044	SAN CRISTOBAL	04	RAMAJAL	DG 31 SUR 12 82 ESTE
8998	DI-6044	SAN CRISTOBAL	04	RAMAJAL	CL 31 SUR 12B 75 ESTE
8999	DI-6044	SAN CRISTOBAL	04	RAMAJAL	DG 31 SUR 12 78 ESTE

ANEXO 2 ZONAS DE ALTO RIESGO NO MITIGABLE

ID	DOCUMENTO	LocNombre	LocCodigo	BARRIO	DIRECCION
9000	DI-6044	SAN CRISTOBAL	04	RAMAJAL	DG 31 SUR 12 74 ESTE
9001	DI-6044	SAN CRISTOBAL	04	RAMAJAL	DG 31 SUR 12 68 ESTE
9002	DI-6044	SAN CRISTOBAL	04	RAMAJAL	DG 31 SUR 13 62 ESTE
9003	DI-6044	SAN CRISTOBAL	04	RAMAJAL	CL 31 SUR 12 B 45 ESTE
9004	DI-6044	SAN CRISTOBAL	04	RAMAJAL	CL 31 SUR 12B 63 ESTE
9005	DI-6044	SAN CRISTOBAL	04	RAMAJAL	CL 31 SUR 12 B 69 ESTE
9006	DI-6044	SAN CRISTOBAL	04	RAMAJAL	CL 31 SUR 12 B 69 ESTE
9007	DI-6044	SAN CRISTOBAL	04	RAMAJAL	TV 78 ESTE 31 25 SUR INT 3
9008	DI-6044	SAN CRISTOBAL	04	RAMAJAL	CL 31SUR 13 83 ESTE
9009	DI-6044	SAN CRISTOBAL	04	RAMAJAL	TV 7B ESTE 31 25 SUR MJ 3
9010	DI-6044	SAN CRISTOBAL	04	RAMAJAL	CL 31 SUR 13 66 ESTE
9011	DI-6044	SAN CRISTOBAL	04	RAMAJAL	CL 31 SUR 12B 51 ESTE
9012	DI-6044	SAN CRISTOBAL	04	RAMAJAL	TV 7B ESTE 31 25 SUR
9013	DI-6673	SANTA FE	03	EL DORADO	CL 1 6A 34 ESTE
9014	DI-6673	SANTA FE	03	EL DORADO	CL 1 6A 34 ESTE
9015	DI-6673	SANTA FE	03	EL DORADO	CL 1 6A 28 ESTE
9016	DI-6673	SANTA FE	03	EL DORADO	CL 1 6A 22 ESTE
9017	DI-6673	SANTA FE	03	EL DORADO	CL 1 6A 16 ESTE
9018	DI-6673	SANTA FE	03	EL DORADO	CL 1 6A 10 ESTE
9019	DI-6673	SANTA FE	03	EL DORADO	KR 6A ESTE 1 06
9020	DI-6673	SANTA FE	03	EL DORADO	KR 6A ESTE 1 06
9021	DI-6673	SANTA FE	03	EL DORADO	KR 6A ESTE 0 22 INT 1
9022	DI-6669	SAN CRISTOBAL	04	TIBAQUE	CT ORIENTE 31 90 SUR
9023	DI-6669	SAN CRISTOBAL	04	SAN BLAS II	CT 34 ESTE 31 20 SUR
9024	DI-6669	SAN CRISTOBAL	04	SAN BLAS II	NO REGISTRA
9025	CT-6298	RAFAEL URIBE URIBE	18	CALLEJON SANTA BARBARA	CL 48H BIS SUR 5N 46
9026	CT-6298	RAFAEL URIBE URIBE	18	CALLEJON SANTA BARBARA	CL 48H BIS SUR 5N 40
9027	DI-6669	SAN CRISTOBAL	04	TIBAQUE	CT 34 ESTE 31 20 SUR
9028	DI-6669	SAN CRISTOBAL	04	TIBAQUE	CT ORIENTE 35 90 SUR
9029	DI-6669	SAN CRISTOBAL	04	SAN BLAS II	CL 30 BIS SUR 15 52 ESTE
9030	DI-6669	SAN CRISTOBAL	04	SAN BLAS II	AK 13 ESTE 28 30 SUR
9031	DI-6453	USME	05	LA SUREÑA	DG 63 S 5D 05 E MJ
9032	DI-6643	CIUDAD BOLIVAR	19	QUIBA	KR 17N BIS 79 37 SUR
9033	DI-6793	CIUDAD BOLIVAR	19	QUIBA	KR 18A BIS 78C 44 SUR
9034	DI-6793	CIUDAD BOLIVAR	19	QUIBA	KR 18A BIS 78C 38 SUR
9035	DI-6793	CIUDAD BOLIVAR	19	QUIBA	KR 18A BIS 78C 38 SUR
9036	CT-6272	USME	05	BARRIO DANUBIO AZUL	DG 59 SUR 0 79
9037	CT-6272	USME	05	BARRIO DANUBIO AZUL	DG 59 SUR 0 47
9038	CT-3767	SAN CRISTOBAL	04	LOS LAURELES SUR ORIENTAL I SEC.	CL 9C Sur 19B-48 Este
9039	CT-3143	SAN CRISTOBAL	04	LOS LAURELES SUR ORIENTAL I SEC.	CL 9 SUR 19B 02 ESTE
9040	CT-3767	SAN CRISTOBAL	04	LOS LAURELES SUR ORIENTAL I SEC.	CL 9 SUR 19C 23 ESTE
9041	CT-3143	SAN CRISTOBAL	04	LOS LAURELES SUR ORIENTAL I SEC.	KR 20 ESTE 9 02 SUR MJ 3
9042	CT-3143	SAN CRISTOBAL	04	LOS LAURELES SUR ORIENTAL I SEC.	KR 20 ESTE 9 02 SUR
9043	CT-3143	SAN CRISTOBAL	04	LOS LAURELES SUR ORIENTAL I SEC.	KR 20 ESTE 9 02 SUR
9044	CT-3143	SAN CRISTOBAL	04	LOS LAURELES SUR ORIENTAL I SEC.	KR 20 Este 9-30 Sur
9045	CT-3143	SAN CRISTOBAL	04	LOS LAURELES SUR ORIENTAL I SEC.	KR 20 ESTE 9 17 SUR
9046	CT-3143	SAN CRISTOBAL	04	LOS LAURELES SUR ORIENTAL I SEC.	KR 95 ESTE 19D 19
9047	CT-4315	SAN CRISTOBAL	04	LOS LAURELES SUR ORIENTAL I SEC.	KR 20 ESTE 9 02 SUR
9048	CT-4315	SAN CRISTOBAL	04	LOS LAURELES SUR ORIENTAL I SEC.	KR 20 ESTE 9 02 SUR
9049	CT-4315	SAN CRISTOBAL	04	LOS LAURELES SUR ORIENTAL I SEC.	KR 20 ESTE 9 02 SUR
9050	CT-4315	SAN CRISTOBAL	04	LOS LAURELES SUR ORIENTAL I SEC.	KR 20 ESTE 90 02 SUR
9051	CT-4315	SAN CRISTOBAL	04	LOS LAURELES SUR ORIENTAL I SEC.	KR 20 ESTE 9 02 SUR
9052	CT-4315	SAN CRISTOBAL	04	LOS LAURELES SUR ORIENTAL I SEC.	CL 9 SUR 19B 02 ESTE
9053	CT-4315	SAN CRISTOBAL	04	LOS LAURELES SUR ORIENTAL I SEC.	KR 20 ESTE 9 02 SUR
9054	CT-4315	SAN CRISTOBAL	04	LOS LAURELES SUR ORIENTAL I SEC.	KR 20 ESTE 9 02 SUR
9055	CT-4315	SAN CRISTOBAL	04	LOS LAURELES SUR ORIENTAL I SEC.	KR 20 ESTE 9 02 SUR
9056	CT-4315	SAN CRISTOBAL	04	LOS LAURELES SUR ORIENTAL I SEC.	KR 20 ESTE 9 02 SUR
9057	CT-4315	SAN CRISTOBAL	04	LOS LAURELES SUR ORIENTAL I SEC.	KR 20 ESTE 9 02 SUR
9058	CT-4315	SAN CRISTOBAL	04	LOS LAURELES SUR ORIENTAL I SEC.	KR 20 ESTE 9 02 SUR
9059	CT-4315	SAN CRISTOBAL	04	LOS LAURELES SUR ORIENTAL I SEC.	KR 20 ESTE 9 02 SUR
9060	CT-4315	SAN CRISTOBAL	04	LOS LAURELES SUR ORIENTAL I SEC.	KR 20 ESTE 9 02 SUR
9061	CT-4315	SAN CRISTOBAL	04	LOS LAURELES SUR ORIENTAL I SEC.	KR 20 ESTE 9 02 SUR
9062	CT-4315	SAN CRISTOBAL	04	LOS LAURELES SUR ORIENTAL I SEC.	KR 20 ESTE 9 02 SUR
9063	CT-4315	SAN CRISTOBAL	04	LOS LAURELES SUR ORIENTAL I SEC.	KR 20 ESTE 9 02 SUR
9064	CT-4315	SAN CRISTOBAL	04	LOS LAURELES SUR ORIENTAL I SEC.	KR 20 ESTE 9 02 SUR
9065	CT-4315	SAN CRISTOBAL	04	LOS LAURELES SUR ORIENTAL I SEC.	KR 20 ESTE 9 02 SUR
9066	CT-4315	SAN CRISTOBAL	04	LOS LAURELES SUR ORIENTAL I SEC.	CL 9 SUR 19B 02 ESTE
9067	CT-4315	SAN CRISTOBAL	04	LOS LAURELES SUR ORIENTAL I SEC.	KR 20B ESTE 9A 31 SUR
9068	CT-4315	SAN CRISTOBAL	04	LOS LAURELES SUR ORIENTAL I SEC.	KR 20A BIS ESTE 9A 24 SUR
9069	CT-4315	SAN CRISTOBAL	04	LOS LAURELES SUR ORIENTAL I SEC.	KR 20A BIS ESTE 9A 30 SUR
9070	CT-3143	SAN CRISTOBAL	04	LOS LAURELES SUR ORIENTAL I SEC.	KR 20B ESTE 9A 56 SUR
9071	CT-3143	SAN CRISTOBAL	04	LOS LAURELES SUR ORIENTAL I SEC.	KR 20B ESTE 9A 60 SUR

ANEXO 2 ZONAS DE ALTO RIESGO NO MITIGABLE

ID	DOCUMENTO	LocNombre	LocCodigo	BARRIO	DIRECCION
9072	CT-5231	SAN CRISTOBAL	04	LOS LAURELES SUR ORIENTAL I SEC.	KR 20B ESTE 9A 19 SUR
9073	DI-6636	CIUDAD BOLIVAR	19	LAS MARGARITAS	EL HATO PTE GUADITAS LAS MARGARITAS
9074	CT-6272	USME	05	BARRIO DANUBIO AZUL	DG 59 SUR 0 43
9075	CT-6272	USME	05	BARRIO DANUBIO AZUL	DG 59 SUR 0 39
9076	CT-6272	USME	05	BARRIO DANUBIO AZUL	DG 60 SUR 2 41 ESTE
9077	CT-6272	USME	05	BARRIO DANUBIO AZUL	DG 60 SUR 2 45 ESTE
9078	CT-6272	USME	05	BARRIO DANUBIO AZUL	DG 60 SUR 2 51 ESTE
9079	CT-6272	USME	05	BARRIO DANUBIO AZUL	KR 1 53F 07 SUR
9080	DI-5643	SAN CRISTOBAL	04	SAN BLAS II	KR 16 ESTE 20 85 SUR
9081	DI-6032	RAFAEL URIBE URIBE	18	LA SUREÑA	CL 49 A SUR 11C 10
9082	DI-6032	RAFAEL URIBE URIBE	18	LA SUREÑA	TV 12 49 A 15 SUR MJ 8
9083	DI-6032	RAFAEL URIBE URIBE	18	LA SUREÑA	KR 12 BIS 49A - 16 SUR
9084	DI-6669	SAN CRISTOBAL	04	SAN BLAS II	AK 13A ESTE 28B 48 SUR IN 1
9085	DI-6032	RAFAEL URIBE URIBE	18	LA SUREÑA	KR 12 BIS 49A - 16 SUR
9086	DI-6032	RAFAEL URIBE URIBE	18	LA SUREÑA	KR 12 BIS 49A 08 SUR
9087	CT-6272	USME	05	BARRIO DANUBIO AZUL	KR 3 BIS 54 24 SUR
9088	CT-6272	USME	05	BARRIO DANUBIO AZUL	KR 3 54 05 SUR
9089	CT-6308	CIUDAD BOLIVAR	19	EL MIRADOR	DG 71 SUR 27 12
9090	CT-6308	CIUDAD BOLIVAR	19	EL MIRADOR	DG 71 SUR 27 14
9091	CT-6308	CIUDAD BOLIVAR	19	EL MIRADOR	DG 71 SUR 27 18
9092	DI-6467	RAFAEL URIBE URIBE	18	DIANA TURBAY	KR 3A ESTE 48Q 10 SUR
9093	CT-4165	SAN CRISTOBAL	04	URBANIZACION SAN MARTIN	KR 2B 41 - 82 Sur
9094	DI-6700	SAN CRISTOBAL	04	TIBAQUE	CT ORIENTE 31 90 SUR
9095	DI-6700	SAN CRISTOBAL	04	SAN BLAS II	NO REGISTRA
9096	DI-6700	SAN CRISTOBAL	04	SAN BLAS II	NO REGISTRA
9097	DI-6700	SAN CRISTOBAL	04	SAN BLAS II	AK 13A ESTE 28B 48 SUR IN 1
9098	DI-5005	SAN CRISTOBAL	04	EL TRINGULO EL MANANTIAL	TV 10A ESTE 14 59 SUR
9099	DI-5484	CIUDAD BOLIVAR	19	ARABIA	CL 81B SUR 19 59
9100	DI-5913	CIUDAD BOLIVAR	19	ARABIA	CL 81 C SUR 19 07 MJ
9101	CT-3798	USME	05	BARRIO DANUBIO AZUL	DG 59 SUR 0 65
9102	CT-3798	USME	05	BARRIO DANUBIO AZUL	DG 59 SUR 0 75
9103	DI-5639	CHAPINERO	02	SAN ISIDRO	KM 5 VIA A LA CALERA LOTE 188
9104	DI-5639	CHAPINERO	02	SAN ISIDRO	KM 5 SAN ISIDRO
9105	DI-5639	CHAPINERO	02	SAN ISIDRO	KM 5 SAN ISIDRO
9106	DI-6464	SANTA FE	03	EL DORADO	CL 1 SUR 6A 19 ESTE
9107	DI-6464	SANTA FE	03	EL DORADO	CL 1 SUR 6A 20 ESTE
9108	DI-6464	SANTA FE	03	EL DORADO	KR 6A ESTE 0 20
9109	DI-6464	SANTA FE	03	EL DORADO	KR 6A ESTE 0 20
9110	DI-6464	SANTA FE	03	EL DORADO	KR 6A ESTE 0 20
9111	DI-6464	SANTA FE	03	EL DORADO	KR 6A ESTE 0 20
9112	DI-4748	SAN CRISTOBAL	04	EL TRINGULO EL MANANTIAL	KR 17A ESTE 21 31 SUR INT 1
9113	DI-4748	SAN CRISTOBAL	04	EL TRINGULO EL MANANTIAL	KR 17A BIS ESTE 23 08 SUR
9114	DI-5311	RAFAEL URIBE URIBE	18	PALERMO SUR LAS BRISAS	KE 2D ESTE 52 08 SUR
9115	DI-5484	CIUDAD BOLIVAR	19	ARABIA	CL 81F SUR 19 19
9116	DI-5969	CIUDAD BOLIVAR	19	BARRIO EL DIVINO NIÑO	CL 80 BIS A SUR 16 97
9117	DI-5969	CIUDAD BOLIVAR	19	BARRIO EL DIVINO NIÑO	CL 80A SUR 16 98
9118	DI-5969	CIUDAD BOLIVAR	19	BARRIO EL DIVINO NIÑO	CL 80 BIS A SUR 16 93
9119	DI-5969	CIUDAD BOLIVAR	19	BARRIO EL DIVINO NIÑO	CL 80 BIS A S 16 85
9120	DI-5969	CIUDAD BOLIVAR	19	BARRIO EL DIVINO NIÑO	CL 80A SUR 16 86
9121	DI-5969	CIUDAD BOLIVAR	19	BARRIO EL DIVINO NIÑO	CL 80 BIS A SUR 16 81 MJ
9122	DI-5969	CIUDAD BOLIVAR	19	BARRIO EL DIVINO NIÑO	CL 80 BIS A SUR 16 73
9123	DI-5969	CIUDAD BOLIVAR	19	BARRIO EL DIVINO NIÑO	CL 80 BIS A SUR 16 65
9124	DI-5969	CIUDAD BOLIVAR	19	BARRIO EL DIVINO NIÑO	CL 80 BIS A SUR 16 65
9125	CT-5964	CIUDAD BOLIVAR	19	SIERRA MORENA	KR 74D 75B 78 SUR
9126	DI-5590	RAFAEL URIBE URIBE	18	DIANA TURBAY	CL 49B BIS SUR 5A 34 ESTE
9127	CT-2713	RAFAEL URIBE URIBE	18	LA SUREÑA	DG 49D SUR 4B 26
9128	CT-3238	CIUDAD BOLIVAR	19	MARANDU	KR 18U 69B 37 SUR
9129	CT-3238	CIUDAD BOLIVAR	19	MARANDU	KR 18U 69B 33 SUR
9130	CT-3238	CIUDAD BOLIVAR	19	MARANDU	KR 18U 69B 33 SUR
9131	CT-4330	USME	05	CASA LOMA II	KR 10 ESTE 84C 76 SUR
9132	CT-4330	USME	05	CASA LOMA II	KR 10 ESTE 84C 70 SUR
9133	CT-4330	USME	05	CASA LOMA II	KR 10 ESTE 84C 64 SUR
9134	CT-4330	USME	05	CASA LOMA II	KR 10 BIS ESTE 84C 69 SUR
9135	CT-4330	USME	05	CASA LOMA II	KR 10 BIS ESTE 84C 75 SUR
9136	CT-4330	USME	05	CASA LOMA II	KR 10 BIS ESTE 85 03 SUR
9137	CT-4330	USME	05	SIERRA MORENA	KR 10 BIS ESTE 85 16 SUR
9138	CT-4330	USME	05	CASA LOMA II	KR 9A ESTE 84A 03 SUR
9139	DI-6707	USME	05	BARRIO DANUBIO AZUL	DG 59 SUR 0 35
9140	DI-6725	USME	05	LA SUREÑA	CL 63 SUR 5B 84 ESTE
9141	DI-6725	USME	05	LA SUREÑA	CL 63 SUR 5B 84 ESTE
9142	DI-6635	SUMAPAZ	20	TUNAL BAJO	LA ESPERANZA- TUNAL BAJA
9143	DI-6673	SANTA FE	03	EL DORADO	CL 1 SUR 6A 03 ESTE

ANEXO 2 ZONAS DE ALTO RIESGO NO MITIGABLE

ID	DOCUMENTO	LocNombre	LocCodigo	BARRIO	DIRECCION
9144	DI-6673	SANTA FE	03	EL DORADO	CL 1 SUR 6A 03 ESTE
9145	DI-6464	SANTA FE	03	EL DORADO	KR 6A ESTE 0 20
9146	DI-6673	SANTA FE	03	EL DORADO	KR 6A ESTE 0 20
9147	CT-3798	USME	05	BARRIO DANUBIO AZUL	DG 59 SUR 0 63
9148	CT-3798	USME	05	BARRIO DANUBIO AZUL	DG 59 SUR 0 55
9149	DI-5643	SAN CRISTOBAL	04	SAN BLAS II	CL 30 BIS SUR 15 56 ESTE
9150	CT-3798	USME	05	BARRIO DANUBIO AZUL	DG 60 SUR 0 12 MJ
9151	CT-3798	USME	05	BARRIO DANUBIO AZUL	DG 60 SUR 0 08
9152	CT-3798	USME	05	BARRIO DANUBIO AZUL	DG 60 SUR 0 06
9153	CT-3798	USME	05	BARRIO DANUBIO AZUL	TV 1 ESTE 59 17 SUR
9154	DI-5485	CIUDAD BOLIVAR	19	QUIBA BAJO	QUIBA BAJO 181
9155	DI-5485	CIUDAD BOLIVAR	19	QUIBA BAJO	LOTE 1 DE LA MZ A
9156	DI-5485	CIUDAD BOLIVAR	19	QUIBA BAJO	QUIBA BAJO 181
9157	DI-5392	CIUDAD BOLIVAR	19	QUIBA BAJO	QUIBA BAJO 181
9158	CT-3474	RAFAEL URIBE URIBE	18	LA SUREÑA	KR 3A ESTE 49B 40 SUR
9159	CT-4829	CIUDAD BOLIVAR	19	SAN JOSE DE LOS SAUCES	KR 26C 71P 05 IN 1 SUR
9160	CT-4829	CIUDAD BOLIVAR	19	SAN JOSE DE LOS SAUCES	KR 26C 71J 75 SUR MJ 013
9161	DI-6044	SAN CRISTOBAL	04	RAMAJAL	CL 31 SUR 12B 57 ESTE
9162	DI-6127	CIUDAD BOLIVAR	19	CEDRITOS SUR I SECTOR	KR 18B BIS 76A 60 SUR
9163	DI-6127	CIUDAD BOLIVAR	19	CEDRITOS SUR I SECTOR	KR 18B SUR 76A 43
9164	DI-578	SANTA FE	03	EL DORADO	KR 6A ESTE 1A 20 SUR
9165	DI-6253	CIUDAD BOLIVAR	19	BARRIO EL DIVINO NIÑO	KR 16A 78 26 SUR MJ
9166	DI-6253	CIUDAD BOLIVAR	19	BARRIO EL DIVINO NIÑO	KR 16A 78 38 SUR
9167	DI-6253	CIUDAD BOLIVAR	19	BARRIO EL DIVINO NIÑO	KR 16A 78 44 SUR
9168	DI-6253	CIUDAD BOLIVAR	19	BARRIO EL DIVINO NIÑO	KR 16A 78 50 S
9169	DI-2592	RAFAEL URIBE URIBE	18	DIANA TURBAY	CL 48P SUR 1A 48
9170	CT-3763	SAN CRISTOBAL	04	RAMAJAL	TV 7B ESTE 31 25 SUR IN 2
9171	CT-3763	SAN CRISTOBAL	04	RAMAJAL	CL 31 SUR 12B 79 ESTE
9172	DI-6763	SUMAPAZ	20	TAQUECITOS	EL TESORO
9173	DI-6743	USME	05	COMPOSTELA I	KR 5I ESTE 80A 61 SUR
9174	CT-3238	CIUDAD BOLIVAR	19	MARANDU	CL 69B BIS SUR 18V 09
9175	CT-3238	CIUDAD BOLIVAR	19	MARANDU	CL 69B BIS SUR 18V 05
9176	CT-3238	CIUDAD BOLIVAR	19	MARANDU	CL 69B BIS SUR 18U 43
9177	CT-3238	CIUDAD BOLIVAR	19	MARANDU	CL 69B BIS SUR 18U 39
9178	CT-3238	CIUDAD BOLIVAR	19	MARANDU	TV 18W 69C 17 SUR
9179	CT-3238	CIUDAD BOLIVAR	19	MARANDU	TV 18W 69C 07 SUR
9180	CT-3238	CIUDAD BOLIVAR	19	MARANDU	KR 18U BIS 69B 61 SUR
9181	CT-3238	CIUDAD BOLIVAR	19	MARANDU	CL 69B BIS A SUR 18U 22
9182	CT-3238	CIUDAD BOLIVAR	19	MARANDU	CL 69B BIS A SUR 18U 16
9183	CT-3238	CIUDAD BOLIVAR	19	MARANDU	KR 18U BIS 69B 34 SUR
9184	CT-3238	CIUDAD BOLIVAR	19	MARANDU	CL 69B BIS SUR 18Q 61
9185	CT-3238	CIUDAD BOLIVAR	19	MARANDU	CL 69B BIS SUR 18Q 61
9186	CT-3238	CIUDAD BOLIVAR	19	MARANDU	KR 18U 69B 47 SUR
9187	CT-3238	CIUDAD BOLIVAR	19	MARANDU	KR 18U 69B 41 SUR
9188	CT-3238	CIUDAD BOLIVAR	19	MARANDU	CL 69B BIS A SUR 18U 47 MJ
9189	CT-3238	CIUDAD BOLIVAR	19	MARANDU	CL 69C SUR 18U 52
9190	CT-3238	CIUDAD BOLIVAR	19	MARANDU	CL 69B BIS SUR 18T 06
9191	DI-6761	CIUDAD BOLIVAR	19	BARRIO EL DIVINO NIÑO	KR 15F 77 23 SUR
9192	DI-6761	CIUDAD BOLIVAR	19	BARRIO EL DIVINO NIÑO	KR 15F 77 23 SUR
9193	DI-6761	CIUDAD BOLIVAR	19	BARRIO EL DIVINO NIÑO	KR 16 77 18 SUR
9194	DI-6761	CIUDAD BOLIVAR	19	BARRIO EL DIVINO NIÑO	KR 15F 77 35 SUR
9195	DI-6761	CIUDAD BOLIVAR	19	BARRIO EL DIVINO NIÑO	KR 15F 77 47 SUR
9196	DI-6761	CIUDAD BOLIVAR	19	BARRIO EL DIVINO NIÑO	KR 15F 77 53 SUR
9197	DI-6761	CIUDAD BOLIVAR	19	BARRIO EL DIVINO NIÑO	KR 15F 77 59 SUR
9198	DI-6761	CIUDAD BOLIVAR	19	BARRIO EL DIVINO NIÑO	KR 15 F 77 46 SUR
9199	DI-6761	CIUDAD BOLIVAR	19	BARRIO EL DIVINO NIÑO	KR 15F 77 52 SUR MJ
9200	DI-6761	CIUDAD BOLIVAR	19	BARRIO EL DIVINO NIÑO	KR 15D 77 57 SUR
9201	DI-6761	CIUDAD BOLIVAR	19	BARRIO EL DIVINO NIÑO	KR 15D 77 63 SUR
9202	DI-6761	CIUDAD BOLIVAR	19	BARRIO EL DIVINO NIÑO	KR 15C 77 39 SUR
9203	DI-6761	CIUDAD BOLIVAR	19	BARRIO EL DIVINO NIÑO	KR 15C 77 39 SUR
9204	DI-6761	CIUDAD BOLIVAR	19	BARRIO EL DIVINO NIÑO	KR 15C 77 51 SUR MJ
9205	DI-6761	CIUDAD BOLIVAR	19	BARRIO EL DIVINO NIÑO	KR 15C 77 63 SUR
9206	DI-6761	CIUDAD BOLIVAR	19	BARRIO EL DIVINO NIÑO	KR 15D 77 64 SUR
9207	DI-6779	CIUDAD BOLIVAR	19	BARRIO EL DIVINO NIÑO	CL 78B BIS A SUR 15 07
9208	DI-6779	CIUDAD BOLIVAR	19	BARRIO EL DIVINO NIÑO	CL 78 BIS A SUR 15 16
9209	DI-6779	CIUDAD BOLIVAR	19	BARRIO EL DIVINO NIÑO	CL 78BIS A S 15 10
9210	DI-6779	CIUDAD BOLIVAR	19	BARRIO EL DIVINO NIÑO	CL 78 BIS A SUR 15 11
9211	DI-6779	CIUDAD BOLIVAR	19	BARRIO EL DIVINO NIÑO	CL 78 BIS A SUR 15 04
9212	DI-6779	CIUDAD BOLIVAR	19	BARRIO EL DIVINO NIÑO	CL 78 BIS A SUR 15 04
9213	DI-6779	CIUDAD BOLIVAR	19	BARRIO EL DIVINO NIÑO	CL 78 BIS A SUR 15 04
9214	DI-6860	USAQUEN	01	URBANIZACION SANTA CECILIA NORTE PARTE ALTA	CL 163D 3A 09
9215	DI-5150	CIUDAD BOLIVAR	19	BELLA FLOR SUR	CL 70I SUR 26 01

ANEXO 2 ZONAS DE ALTO RIESGO NO MITIGABLE

ID	DOCUMENTO	LocNombre	LocCodigo	BARRIO	DIRECCION
9216	DI-6045	USME	05	LA SUREÑA	DG 65G SUR 3 08 ESTE
9217	DI-6045	USME	05	LA SUREÑA	DG 65G SUR 3 02 ESTE
9218	DI-6045	USME	05	LA SUREÑA	DG 65F SUR 3 05 ESTE
9219	DI-6045	USME	05	LA SUREÑA	DG 65F SUR 3 05 ESTE
9220	CR-15835	CIUDAD BOLIVAR	19	SANTA VIVIANA	KR 74H 75 62 SUR
9221	DI-6339	SAN CRISTOBAL	04	SAN CRISTOBAL VIEJO	KR 9 E 14 98 S
9222	DI-6053	CIUDAD BOLIVAR	19	BARRIO EL DIVINO NIÑO	KR 16 BIS B 80 44 SUR
9223	DI-6053	CIUDAD BOLIVAR	19	BARRIO EL DIVINO NIÑO	CL 80 BIS A SUR 16 35
9224	DI-6134	USME	05	VILLA ANITA III SECTOR	CL 114A SUR 1 37 MJ 1
9225	DI-2659	CIUDAD BOLIVAR	19	LOS SAUCES SECTOR LAS HORTALIZAS Y EL RECUERDO	KR 18Z 69A 35 S
9226	CT-3238	CIUDAD BOLIVAR	19	MARANDU	CL 69B BIS SUR 18U 67
9227	CT-3238	CIUDAD BOLIVAR	19	MARANDU	CL 69B BIS B SUR 18R 48
9228	DI-5005	SAN CRISTOBAL	04	EL TRINGULO EL MANANTIAL	TV 10A ESTE 14 41 SUR
9229	DI-6045	USME	05	URBANIZACION LA FISCALA LOTE 16 Y LOTE 16A	KR 2A ESTE 65F 80 SUR IN 1 MJ
9230	DI-6045	USME	05	LA SUREÑA	DG 65F SUR 3 05 ESTE
9231	DI-3237	SAN CRISTOBAL	04	URBANIZACION SAN MARTIN	DG 41 SUR 2 BIS 17
9232	CT-3799	SAN CRISTOBAL	04	URBANIZACION SAN MARTIN	DG 41 SUR 2 BIS 17
9233	CT-4818	CIUDAD BOLIVAR	19	CARACOLI	CL 82B BIS SUR 46A 36
9234	CT-4818	CIUDAD BOLIVAR	19	LAS VEGAS DE POTOSI	KR 46A 82B 35 SUR
9235	CT-4818	CIUDAD BOLIVAR	19	LAS VEGAS DE POTOSI	KR 46A 82C 18 SUR
9236	DI-3156	SAN CRISTOBAL	04	SAN CRISTOBAL SUR	TV 9 ESTE 14A 96 SUR MJ 3
9237	DI-3156	SAN CRISTOBAL	04	SAN CRISTOBAL SUR	TV 9 ESTE 14A 96 SUR MJ 3
9238	DI-3156	SAN CRISTOBAL	04	SAN CRISTOBAL SUR	TV 9 ESTE 14A 96 SUR MJ 5
9239	DI-3156	SAN CRISTOBAL	04	SAN CRISTOBAL SUR	TV 9 ESTE 14A 96 SUR MJ 4
9240	DI-3156	SAN CRISTOBAL	04	SAN CRISTOBAL SUR	CL 13 SUR 10 41 ESTE MJ 13
9241	DI-3156	SAN CRISTOBAL	04	SAN CRISTOBAL SUR	TV 9 ESTE 14A 96 SUR MJ 14
9242	DI-3156	SAN CRISTOBAL	04	SAN CRISTOBAL VIEJO	TV 9 ESTE 14A 82 SUR
9243	DI-3156	SAN CRISTOBAL	04	SAN CRISTOBAL VIEJO	TV 9 ESTE 14A 78 SUR
9244	DI-3156	SAN CRISTOBAL	04	SAN CRISTOBAL SUR	TV 9 ESTE 14A 90 SUR
9245	DI-3156	SAN CRISTOBAL	04	SAN CRISTOBAL SUR	TV 9 ESTE 14A 98 SUR
9246	CT-3174	CIUDAD BOLIVAR	19	BARRIO EL DIVINO NIÑO	KR 16 BIS B 80 38 SUR
9247	DI-5091	CIUDAD BOLIVAR	19	BARRIO EL DIVINO NIÑO	CL 80A SUR 16 40
9248	DI-5091	CIUDAD BOLIVAR	19	BARRIO EL DIVINO NIÑO	CL 80A SUR 16 36
9249	DI-5091	CIUDAD BOLIVAR	19	BARRIO EL DIVINO NIÑO	CL 80A SUR 16 32
9250	DI-2750	CIUDAD BOLIVAR	19	BARRIO EL DIVINO NIÑO	CL 80A SUR 16 28
9251	CT-3174	CIUDAD BOLIVAR	19	BARRIO EL DIVINO NIÑO	CL 80A SUR 16 24
9252	CT-4469	CIUDAD BOLIVAR	19	BARRIO EL DIVINO NIÑO	CL 80 BIS A SUR 16 27
9253	DI-3465	CIUDAD BOLIVAR	19	BARRIO EL DIVINO NIÑO	CL 80A SUR 16 20
9254	DI-5091	CIUDAD BOLIVAR	19	BARRIO EL DIVINO NIÑO	CL 80A SUR 16 16
9255	DI-5091	CIUDAD BOLIVAR	19	BARRIO EL DIVINO NIÑO	CL 80A SUR 16 08
9256	DI-5091	CIUDAD BOLIVAR	19	BARRIO EL DIVINO NIÑO	CL 80A SUR 16 41
9257	CT-3174	CIUDAD BOLIVAR	19	BARRIO EL DIVINO NIÑO	CL 80A SUR 16 39 MJ
9258	DI-5091	CIUDAD BOLIVAR	19	BARRIO EL DIVINO NIÑO	CL 80A SUR 16 35
9259	DI-5091	CIUDAD BOLIVAR	19	BARRIO EL DIVINO NIÑO	CL 80A SUR 16 05
9260	DI-5091	CIUDAD BOLIVAR	19	BARRIO EL DIVINO NIÑO	KR 16 80A 15 SUR
9261	DI-5091	CIUDAD BOLIVAR	19	BARRIO EL DIVINO NIÑO	KR 16 80A 21 SUR
9262	DI-5091	CIUDAD BOLIVAR	19	BARRIO EL DIVINO NIÑO	CL 80A BIS A SUR 16 24
9263	CT-3174	CIUDAD BOLIVAR	19	BARRIO EL DIVINO NIÑO	CL 80A BIS A SUR 16 42
9264	DI-5091	CIUDAD BOLIVAR	19	BARRIO EL DIVINO NIÑO	KR 16 80A 27 SUR
9265	DI-5091	CIUDAD BOLIVAR	19	BARRIO EL DIVINO NIÑO	KR 16 80A 33 SUR
9266	DI-4831	CIUDAD BOLIVAR	19	BELLA FLOR	KR 26 G 72 G - 08 SUR
9267	DI-4831	CIUDAD BOLIVAR	19	BRISAS DEL VOLADOR	KR 22A 70 10 SUR
9268	DI-5041	CIUDAD BOLIVAR	19	LA SUREÑA	CL 62A BIS SUR 18Q 40
9269	DI-5242	USME	05	FISCALA ALTA	PARC. LA FISCALA LOTE E 1 EL MR
9270	DI-5161	USAQUEN	01	CERROS DEL NORTE	KR 2 161 70
9271	DI-5302	USAQUEN	01	DELICIAS DEL CARMEN	KR 5 BIS 127A 40
9272	DI-4935	USAQUEN	01	SORATAMA	CL 166 BIS 5A 07
9273	DI-4935	USAQUEN	01	SORATAMA	CL 166 BIS 5A 07
9274	DI-4935	USAQUEN	01	SORATAMA	CL 166 BIS 5A 08
9275	DI-4935	USAQUEN	01	SORATAMA	CL 166 BIS 5A 08
9276	DI-4935	USAQUEN	01	SORATAMA	CL 166 BIS 5A 08
9277	DI-4935	USAQUEN	01	SORATAMA	CL 166 BIS 5A 04
9278	DI-4935	USAQUEN	01	SORATAMA	CL 166 BIS 5A 04
9279	DI-4802	USAQUEN	01	ARAUQUITA	CL 163 B 1 - 10 ESTE INT 11
9280	DI-4957	USAQUEN	01	CERROS DEL NORTE	CL 161 2 21
9281	DI-4957	USAQUEN	01	CERROS DEL NORTE	KR 3 160C 36
9282	CT-4978	USAQUEN	01	ARAUQUITA	KE 2 163B 60 IN 3
9283	DI-4827	USAQUEN	01	MIRADOR DEL NORTE	KR 1A ESTE 183A 06
9284	DI-4827	USAQUEN	01	MIRADOR DEL NORTE	KR 1A ESTE 183A 06
9285	DI-4827	USAQUEN	01	MIRADOR DEL NORTE	KR 1A ESTE 183A 06
9286	DI-4827	USAQUEN	01	MIRADOR DEL NORTE	KR 1A ESTE 184 10 MJ 2
9287	DI-6055	CIUDAD BOLIVAR	19	CORDILLERA DEL SUR	TV 21 BIS A 76A 45 SUR

ANEXO 2 ZONAS DE ALTO RIESGO NO MITIGABLE

ID	DOCUMENTO	LocNombre	LocCodigo	BARRIO	DIRECCION
9288	DI-6055	CIUDAD BOLIVAR	19	LOS ALPES	CL 73 BIS SUR 22 24
9289	DI-6055	CIUDAD BOLIVAR	19	CORDILLERA SUR	CL 77 SUR 20 28
9290	DI-6055	CIUDAD BOLIVAR	19	LOS ALPES	KR 22 76 15 SUR IN 1
9291	DI-6126	CIUDAD BOLIVAR	19	BARRIO BUENOS AIRES III SECTOR	DG 77B BIS SUR 16A 14 MJ
9292	Acci n Popular 2003	CIUDAD BOLIVAR	19	SOTAVENTO	KR 17P 73A 58 SUR
9293	DI-6055	CIUDAD BOLIVAR	19	CORDILLERA SUR	CL 78 BIS SUR 20 34
9294	DI-5969	CIUDAD BOLIVAR	19	BARRIO EL DIVINO NIÑO	KR 15C 79 31 SUR
9295	DI-5969	CIUDAD BOLIVAR	19	BARRIO EL DIVINO NIÑO	CL 78D SUR 16 79
9296	DI-5969	CIUDAD BOLIVAR	19	BARRIO EL DIVINO NIÑO	CL 78D SUR 16 79
9297	DI-5969	CIUDAD BOLIVAR	19	BARRIO EL DIVINO NIÑO	CL 79 BIS SUR 16A 36
9298	DI-5969	CIUDAD BOLIVAR	19	BARRIO EL DIVINO NIÑO	CL 78D BIS SUR 16A 23
9299	DI-5969	CIUDAD BOLIVAR	19	BARRIO EL DIVINO NIÑO	CL 78 B BIS 16 87
9300	DI-6055	CIUDAD BOLIVAR	19	CORDILLERA DEL SUR	TV 21 BIS A 76A 45 SUR
9301	DI-6055	CIUDAD BOLIVAR	19	TIERRA LINDA	CL 75A SUR 20 34
9302	DI-4521	CIUDAD BOLIVAR	19	SANTA VIVIANA	KR 75 C 75 H - 04 SUR
9303	DI-6042	CIUDAD BOLIVAR	19	QUIBA	CL 79 SUR NO. 18 - 60
9304	DI-5013	CIUDAD BOLIVAR	19	EL TESORO	CL 76 A SUR 18 G 52
9305	DI-5013	CIUDAD BOLIVAR	19	EL TESORO	CL 76 A SUR 18 G 38
9306	DI-5013	CIUDAD BOLIVAR	19	EL TESORO	CL 76A SUR 18G 60
9307	DI-5013	CIUDAD BOLIVAR	19	EL TESORO	CL 76A SUR 18G 60
9308	DI-5013	CIUDAD BOLIVAR	19	EL TESORO	CL 76A SUR 18G 64
9309	DI-5013	CIUDAD BOLIVAR	19	EL TESORO	CL 76A SUR 18G 70
9310	DI-5013	CIUDAD BOLIVAR	19	EL TESORO	CL 76A SUR 18G 76
9311	DI-5013	CIUDAD BOLIVAR	19	EL TESORO	CL 76 A SUR 18 G 80
9312	DI-5013	CIUDAD BOLIVAR	19	EL TESORO	CL 76A SUR 18G 86
9313	DI-5013	CIUDAD BOLIVAR	19	EL TESORO	CL 76A SUR 18G 90
9314	DI-5013	CIUDAD BOLIVAR	19	EL TESORO	KR 18H 76A 05 SUR
9315	DI-5013	CIUDAD BOLIVAR	19	EL TESORO	KR 18H 76A 11 SUR IN 1
9316	DI-5013	CIUDAD BOLIVAR	19	EL TESORO	KR 18H 76A 27 SUR
9317	DI-5013	CIUDAD BOLIVAR	19	EL TESORO	KR 18H 76A 27 SUR
9318	DI-5013	CIUDAD BOLIVAR	19	EL TESORO	KR 18H 76A 24 SUR
9319	DI-5013	CIUDAD BOLIVAR	19	EL TESORO	KR 18H 76A 33 SUR
9320	DI-4923	CIUDAD BOLIVAR	19	ARABIA	CL 81C SUR 19 15
9321	DI-4831	CIUDAD BOLIVAR	19	BELLA FLOR	KR 26 D 72 I - 43 SUR
9322	DI-4831	CIUDAD BOLIVAR	19	BELLA FLOR	KR 26F 72H 48 SUR
9323	DI-4836	CIUDAD BOLIVAR	19	MARANDU	DG 69B SUR 18U 09
9324	DI-4910	CIUDAD BOLIVAR	19	EL PORVENIR II ETAPA	CL 62K SUR 75F 09
9325	DI-4910	CIUDAD BOLIVAR	19	EL PORVENIR II ETAPA	CL 62K SUR 75F 03
9326	DI-4910	CIUDAD BOLIVAR	19	EL PORVENIR II ETAPA	CL 62K SUR 75D 15
9327	DI-4910	CIUDAD BOLIVAR	19	EL RINCON DEL PORVENIR	CL 63 SUR 75F 11
9328	DI-4501	CIUDAD BOLIVAR	19	BELLA FLOR SUR	KR 26A 70F 02 SUR MJ 132
9329	DI-5225	CIUDAD BOLIVAR	19	TRES REYES-SEGUNDO SECTOR	KR 77B 62C 06 SUR
9330	DI-5225	CIUDAD BOLIVAR	19	TRES REYES-SEGUNDO SECTOR	KR 77C 62C 12 SUR
9331	DI-4852	CIUDAD BOLIVAR	19	EL MIRADOR DE LA ESTANCIA	DG 62H SUR 76A 17
9332	DI-4852	CIUDAD BOLIVAR	19	EL MIRADOR DE LA ESTANCIA	DG 62H SUR 76A 11
9333	DI-4852	CIUDAD BOLIVAR	19	EL MIRADOR DE LA ESTANCIA	CL 63A SUR 75J 00
9334	DI-4852	CIUDAD BOLIVAR	19	EL MIRADOR DE LA ESTANCIA	CL 63A SUR 75J 00
9335	DI-5013	CIUDAD BOLIVAR	19	EL TESORO	CL 76A SUR 18G 50
9336	DI-5013	CIUDAD BOLIVAR	19	EL TESORO	KR 18H 76A 13 SUR
9337	DI-5046	CIUDAD BOLIVAR	19	LAS VEGAS DE POTOSI	CL 82B BIS SUR 45C 33 MJ
9338	DI-5048	CIUDAD BOLIVAR	19	LA SUREÑA	KR 48C 68F 26 SUR MJ 1
9339	DI-5048	CIUDAD BOLIVAR	19	LA SUREÑA	KR 48C 68F 32 SUR MJ 1
9340	DI-5048	CIUDAD BOLIVAR	19	LA SUREÑA	KR 48C 68F 38 SUR MJ 1
9341	DI-5048	CIUDAD BOLIVAR	19	LA SUREÑA	KR 48A 68F 27 SUR
9342	DI-4945	CIUDAD BOLIVAR	19	ESPINO III SECTOR	KR 74 66 18 SUR
9343	DI-5151	CIUDAD BOLIVAR	19	BELLA FLOR SUR	CL 70I BIS SUR 20 01 MJ 124
9344	DI-5134	CIUDAD BOLIVAR	19	ALTOS DE JALISCO	KR 18P 61A 20 SUR
9345	DI-5194	CIUDAD BOLIVAR	19	EL TESORO	CL 80 SUR 18G 28
9346	CT-5632	CIUDAD BOLIVAR	19	VILLAS EL DIAMANTE	TV 69D 69J BIS SUR
9347	CT-5632	CIUDAD BOLIVAR	19	VILLAS EL DIAMANTE	KR 18N 62N SUR
9348	CT-5632	CIUDAD BOLIVAR	19	VILLAS EL DIAMANTE	CL 69J SUR 18P 26 MJ
9349	CT-5632	CIUDAD BOLIVAR	19	VILLAS EL DIAMANTE	CL 69I BIS SUR 18N 13 MJ
9350	CT-5632	CIUDAD BOLIVAR	19	VILLAS EL DIAMANTE	TV 18R 69J 17 SUR
9351	CT-5632	CIUDAD BOLIVAR	19	VILLAS EL DIAMANTE	TV 18R 69J 07 SUR
9352	CT-5632	CIUDAD BOLIVAR	19	VILLAS EL DIAMANTE	CL 69T SUR 18P 56 MJ
9353	CT-5632	CIUDAD BOLIVAR	19	VILLAS EL DIAMANTE	CL 69P SUR 18N 28
9354	CT-5632	CIUDAD BOLIVAR	19	VILLAS EL DIAMANTE	CL 69P SUR 18N 22
9355	CT-5632	CIUDAD BOLIVAR	19	VILLAS EL DIAMANTE	KR 18N 69N 17 SUR MJ
9356	CT-5632	CIUDAD BOLIVAR	19	VILLAS EL DIAMANTE	CL 69P BIS SUR 18N 16 MJ
9357	CT-5632	CIUDAD BOLIVAR	19	VILLAS EL DIAMANTE	CL 69P SUR 18N 15 MJ
9358	CT-5632	CIUDAD BOLIVAR	19	VILLAS EL DIAMANTE	CL 69Q BIS SUR 18P 17
9359	CT-5632	CIUDAD BOLIVAR	19	VILLAS EL DIAMANTE	CL 69Q BIS SUR 18P 37

ANEXO 2 ZONAS DE ALTO RIESGO NO MITIGABLE

ID	DOCUMENTO	LocNombre	LocCodigo	BARRIO	DIRECCION
9360	CT-5632	CIUDAD BOLIVAR	19	VILLAS EL DIAMANTE	CL 69R SUR 18P 42
9361	CT-5632	CIUDAD BOLIVAR	19	VILLAS EL DIAMANTE	CL 69Q BIS SUR 18P 43
9362	CT-5632	CIUDAD BOLIVAR	19	VILLAS EL DIAMANTE	CL 69Q BIS SUR 18P 44 MJ
9363	CT-5632	CIUDAD BOLIVAR	19	VILLAS EL DIAMANTE	CL 69Q SUR 18P 51
9364	DI-5182	CIUDAD BOLIVAR	19	LA SUREÑA	CL 66A SUR 18N 33 MJ
9365	DI-5182	CIUDAD BOLIVAR	19	LA SUREÑA	CL 66A SUR 18N 25
9366	DI-5182	CIUDAD BOLIVAR	19	LA SUREÑA	KR 18N 66A 19 SUR
9367	DI-5182	CIUDAD BOLIVAR	19	LA SUREÑA	CL 66D SUR 18N 31
9368	DI-5182	CIUDAD BOLIVAR	19	LA SUREÑA	KR 18N BIS A 66A 18 SUR
9369	DI-5182	CIUDAD BOLIVAR	19	LA SUREÑA	CL 66D SUR 18N 38
9370	DI-5182	CIUDAD BOLIVAR	19	LA SUREÑA	CL 66D SUR 18N 23
9371	DI-5182	CIUDAD BOLIVAR	19	LA SUREÑA	KR 18N BIS A 66A 40 SUSR
9372	DI-5182	CIUDAD BOLIVAR	19	LA SUREÑA	CL 66D SUR 18N 05
9373	DI-5182	CIUDAD BOLIVAR	19	LA SUREÑA	CL 66D SUR 18N 05
9374	DI-5013	CIUDAD BOLIVAR	19	EL TESORO	KR 18G BIS 77 53 SUR IN 6
9375	DI-5122	CIUDAD BOLIVAR	19	NACIONES UNIDAS	KR 18J BIS A 76A 07 SUR
9376	DI-5194	CIUDAD BOLIVAR	19	EL TESORO	CL 80 SUR 18G 28
9377	DI-5194	CIUDAD BOLIVAR	19	EL TESORO	CL 80 SUR 18G 40
9378	CT-5632	CIUDAD BOLIVAR	19	VILLAS EL DIAMANTE	CL 69Q BIS SUR 18P 44
9379	CT-5632	CIUDAD BOLIVAR	19	VILLAS EL DIAMANTE	CL 69Q SUR 18P 41
9380	CT-5632	CIUDAD BOLIVAR	19	VILLAS EL DIAMANTE	DG 69R SUR 18N 51
9381	CT-5632	CIUDAD BOLIVAR	19	VILLAS EL DIAMANTE	DG 69R SUR 18N 53
9382	CT-5632	CIUDAD BOLIVAR	19	VILLAS EL DIAMANTE	TV 18P BIS 69T 56 SUR
9383	CT-5632	CIUDAD BOLIVAR	19	VILLAS EL DIAMANTE	TV 18P 69R 75 SUR
9384	CT-5632	CIUDAD BOLIVAR	19	VILLAS EL DIAMANTE	KR 19D 69U 21 SUR
9385	CT-5632	CIUDAD BOLIVAR	19	VILLAS EL DIAMANTE	CL 69U SUR 19D 11
9386	CT-5632	CIUDAD BOLIVAR	19	VILLAS EL DIAMANTE	CL 69V SUR 19D 30
9387	CT-5632	CIUDAD BOLIVAR	19	VILLAS EL DIAMANTE	KR 19D 69U 14 SUR MJ
9388	CT-5632	CIUDAD BOLIVAR	19	VILLAS EL DIAMANTE	KR 19D 69U 24 SUR MJ
9389	CT-5632	CIUDAD BOLIVAR	19	VILLAS EL DIAMANTE	KR 19D BIS 69V 07 SUR
9390	CT-5632	CIUDAD BOLIVAR	19	VILLAS EL DIAMANTE	TV 18N 71L 05 SUR
9391	CT-5964	CIUDAD BOLIVAR	19	SANTA VIVIANA	DG 75C SUR 74D 17
9392	CT-5964	CIUDAD BOLIVAR	19	SANTA VIVIANA	DG 75C SUR 74D 13
9393	CT-5964	CIUDAD BOLIVAR	19	SIERRA MORENA	KR 74C 75B 57 SUR
9394	CT-5964	CIUDAD BOLIVAR	19	SIERRA MORENA	KR 74C 75B 61 SUR
9395	CT-5964	CIUDAD BOLIVAR	19	SIERRA MORENA	KR 74C 75B 65 SUR
9396	CT-5964	CIUDAD BOLIVAR	19	SIERRA MORENA	KR 74C 75B 71 SUR
9397	DI-5643	SAN CRISTOBAL	04	SAN BLAS II	KR 16 ESTE 20 85 SUR
9398	DI-5643	SAN CRISTOBAL	04	SAN BLAS II	KR 16 ESTE 20 85 SUR
9399	DI-5643	SAN CRISTOBAL	04	SAN BLAS II	KR 16 ESTE 20 85 SUR
9400	DI-5643	SAN CRISTOBAL	04	SAN BLAS II	KR 16 ESTE 20 85 SUR
9401	DI-5643	SAN CRISTOBAL	04	SAN BLAS II	KR 16 ESTE 20 85 SUR
9402	DI-5643	SAN CRISTOBAL	04	SAN BLAS II	KR 16 ESTE 20 85 SUR
9403	DI-5566	SAN CRISTOBAL	04	TIBAQUE	CT 34E 31 20 SUR
9404	DI-5643	SAN CRISTOBAL	04	SAN BLAS II	KR 16 ESTE 20 85 SUR
9405	DI-5643	SAN CRISTOBAL	04	SAN BLAS II	KR 16 ESTE 20 85 SUR
9406	DI-6330	SAN CRISTOBAL	04	TIBAQUE	CT 34E 31 20 SUR
9407	DI-6330	SAN CRISTOBAL	04	TIBAQUE	CT 34E 31 20 SUR
9408	DI-6330	SAN CRISTOBAL	04	TIBAQUE	CT 34 ESTE 31 20 SUR
9409	CT-3799	SAN CRISTOBAL	04	URBANIZACION SAN MARTIN	DG 43A SUR1F 19
9410	CT-3799	SAN CRISTOBAL	04	URBANIZACION SAN MARTIN	TV 3 48N 40 SUR
9411	DI-1379	CIUDAD BOLIVAR	19	EL TESORITO	CL 81A SUR 18F 03
9412	DI-1379	CIUDAD BOLIVAR	19	EL TESORITO	CL 81A SUR 18F 33
9413	DI-1379	CIUDAD BOLIVAR	19	EL TESORITO	CL 81A SUR 18F 05
9414	CT-3176	CIUDAD BOLIVAR	19	EL TESORITO	CL 80B SUR 18D 92
9415	CT-2716	CIUDAD BOLIVAR	19	EL TESORITO	CL 80B SUR 18D 94 IN 2
9416	CT-2716	CIUDAD BOLIVAR	19	EL TESORITO	CL 80B SUR 18D 94 IN 1
9417	CT-3176	CIUDAD BOLIVAR	19	EL TESORITO	CL 80B SUR 18D 86
9418	DI-6330	SAN CRISTOBAL	04	TIBAQUE	CT 34 ESTE 31 20 SUR
9419	DI-6044	SAN CRISTOBAL	04	RAMAJAL	CL 30A SUR 13 59 ESTE
9420	DI-5091	CIUDAD BOLIVAR	19	BARRIO EL DIVINO NIÑO	CL 80A BIS A SUR 16 16
9421	CT-5964	CIUDAD BOLIVAR	19	SIERRA MORENA	KR 74C 75B 75 SUR
9422	CT-5964	CIUDAD BOLIVAR	19	SIERRA MORENA	KR 74C 75B 81 SUR
9423	CT-5964	CIUDAD BOLIVAR	19	SIERRA MORENA	KR 74D 75B 86 SUR
9424	CT-5964	CIUDAD BOLIVAR	19	SIERRA MORENA	KR 74D 75B 82 SUR
9425	DI-4979	CIUDAD BOLIVAR	19	EL MOCHUELO III	LA PROVIDENCIA MOCHUELO III
9426	DI-4979	CIUDAD BOLIVAR	19	EL MOCHUELO III	LA PROVIDENCIA MOCHUELO III
9427	DI-5451	CIUDAD BOLIVAR	19	EL MOCHUELO III	LA PROVIDENCIA MOCHUELO III
9428	DI-4643	CIUDAD BOLIVAR	19	BELLA FLOR	CL 72J SUR 26 08
9429	CT-5880	CIUDAD BOLIVAR	19	SANTA VIVIANA-SECT.VTA.HERMOSA	CL 69 B SUR 73 P 11
9430	CR-10307	CIUDAD BOLIVAR	19	SANTA VIVIANA	KR 75B 75B 78 SUR
9431	DI-4831	CIUDAD BOLIVAR	19	BELLA FLOR SUR	KR 26A 70F 02 SUR MJ 74

ANEXO 2 ZONAS DE ALTO RIESGO NO MITIGABLE

ID	DOCUMENTO	LocNombre	LocCodigo	BARRIO	DIRECCION
9432	DI-4831	CIUDAD BOLIVAR	19	BELLA FLOR SUR	KR 26A 70F 02 SUR INT 083
9433	DI-4831	CIUDAD BOLIVAR	19	BELLA FLOR SUR	KR 26A 70F 02 SUR INT 092
9434	DI-4831	CIUDAD BOLIVAR	19	BELLA FLOR SUR	KR 26A 70F 02 SUR 090
9435	DI-4831	CIUDAD BOLIVAR	19	BELLA FLOR SUR	KR 26A 70F 02 SUR MJ 095
9436	DI-4831	CIUDAD BOLIVAR	19	BRISAS DEL VOLADOR	KR 26A 70F 02 SUR INT 101
9437	DI-4831	CIUDAD BOLIVAR	19	BRISAS DEL VOLADOR	CL 72 SUR 23 06
9438	DI-4831	CIUDAD BOLIVAR	19	BRISAS DEL VOLADOR	CL 72 SUR 24 24
9439	DI-4831	CIUDAD BOLIVAR	19	BRISAS DEL VOLADOR	CL 72 SUR 24 10
9440	DI-4831	CIUDAD BOLIVAR	19	BRISAS DEL VOLADOR	CL 72 SUR 24 12 MJ 201
9441	DI-4831	CIUDAD BOLIVAR	19	BRISAS DEL VOLADOR	CL 72 SUR 24 16
9442	DI-4831	CIUDAD BOLIVAR	19	BRISAS DEL VOLADOR	CL 73 SUR 24 19
9443	DI-4831	CIUDAD BOLIVAR	19	BRISAS DEL VOLADOR	CL 72 SUR 24 18
9444	DI-4831	CIUDAD BOLIVAR	19	BRISAS DEL VOLADOR	CL 73 SUR 24 19
9445	DI-4831	CIUDAD BOLIVAR	19	BRISAS DEL VOLADOR	BLOQUE 1 LOTE 8
9446	CT-3139	USME	05	EL CORTIJO	TRANSVERSAL 1B BIS ESTE # 71B-29 SUR
9447	CT-3179	CIUDAD BOLIVAR	19	LA SUREÑA	TV 18Q BIS 69 28 SUR
9448	CT-3179	CIUDAD BOLIVAR	19	LA SUREÑA	CARRERA 18Q Bis # 69 - 16 SUR
9449	CT-3179	CIUDAD BOLIVAR	19	LA SUREÑA	CARRERA 18Q Bis # 67C - 50 SUR
9450	CT-3179	CIUDAD BOLIVAR	19	LA SUREÑA	DIAGONAL 69 SUR # 18Q - 59
9451	CT-3179	CIUDAD BOLIVAR	19	LA SUREÑA	CARRERA 18 Q Bis # 69 - 06 SUR
9452	CT-3179	CIUDAD BOLIVAR	19	LA SUREÑA	TRANSVERSAL 18Q Bis # 69 - 18 SUR
9453	CT-3179	CIUDAD BOLIVAR	19	LA SUREÑA	DIAGONAL 68 SUR # 18A - 60
9454	CT-3179	CIUDAD BOLIVAR	19	LA SUREÑA	TRANSVERSAL 18 Q Bis # 69 - 36 SUR
9455	DI-4948	RAFAEL URIBE URIBE	18	DIANA TURBAY	CL 49 SUR 5A 54 ESTE
9456	DI-4948	RAFAEL URIBE URIBE	18	DIANA TURBAY	CL 49 SUR 5A 53 ESTE
9457	CT-3896	CIUDAD BOLIVAR	19	ESPINO I SECTOR	CL 66A SUR 76 16
9458	CT-3896	CIUDAD BOLIVAR	19	ESPINO I SECTOR	CL 66A SUR 76 11
9459	CT-3896	CIUDAD BOLIVAR	19	ESPINO I SECTOR	CL 65 SUR 76 16
9460	CT-3896	CIUDAD BOLIVAR	19	ESPINO I SECTOR	KR 76 64B 09 SUR
9461	CT-3896	CIUDAD BOLIVAR	19	ESPINO I SECTOR	KR 75L 66B 17 SUR
9462	CT-3897	CIUDAD BOLIVAR	19	ESPINO III SECTOR	DG 63C SUR 73J 16
9463	CT-3897	CIUDAD BOLIVAR	19	ESPINO III SECTOR	KR 73K 64 23 SUR
9464	CT-3897	CIUDAD BOLIVAR	19	ESPINO III SECTOR	KR 73L 64 56 SUR
9465	CT-3899	CIUDAD BOLIVAR	19	BARRIO LOS III REYES PRIMERA ETAPA	KR 76C 63A 47 SUR
9466	CT-3900	CIUDAD BOLIVAR	19	EL MIRADOR DE LA ESTANCIA	CL 64 SUR 75M 23
9467	CT-3900	CIUDAD BOLIVAR	19	EL MIRADOR DE LA ESTANCIA	CL 64 SUR 76 06
9468	CT-3901	CIUDAD BOLIVAR	19	EL RINCON DEL PORVENIR	KR 75A 63B 11 SUR
9469	CT-3901	CIUDAD BOLIVAR	19	EL RINCON DEL PORVENIR	KR 75B BIS 63 64 SUR
9470	CT-3901	CIUDAD BOLIVAR	19	EL RINCON DEL PORVENIR	KR 75B BIS 63 72 SUR
9471	CT-3901	CIUDAD BOLIVAR	19	EL RINCON DEL PORVENIR	KR 75B BIS 63 77 SUR
9472	CT-3901	CIUDAD BOLIVAR	19	EL RINCON DEL PORVENIR	KR 75B BIS 63 73 SUR
9473	CT-4426	CIUDAD BOLIVAR	19	CARACOLI	NO REGISTRA
9474	CT-4426	CIUDAD BOLIVAR	19	CARACOLI	NO REGISTRA
9475	CT-4426	CIUDAD BOLIVAR	19	CARACOLI	NO REGISTRA
9476	CT-4426	CIUDAD BOLIVAR	19	CARACOLI	NO REGISTRA
9477	CT-4426	CIUDAD BOLIVAR	19	CARACOLI	NO REGISTRA
9478	CT-4426	CIUDAD BOLIVAR	19	CARACOLI	NO REGISTRA
9479	CT-4426	CIUDAD BOLIVAR	19	CARACOLI	NO REGISTRA
9480	CT-4426	CIUDAD BOLIVAR	19	CARACOLI	NO REGISTRA
9481	CT-4426	CIUDAD BOLIVAR	19	CARACOLI	NO REGISTRA
9482	CT-4426	CIUDAD BOLIVAR	19	CARACOLI	NO REGISTRA
9483	CT-4426	CIUDAD BOLIVAR	19	CARACOLI	NO REGISTRA
9484	CT-4426	CIUDAD BOLIVAR	19	CARACOLI	NO REGISTRA
9485	CT-4426	CIUDAD BOLIVAR	19	CARACOLI	NO REGISTRA
9486	CT-4426	CIUDAD BOLIVAR	19	CARACOLI	NO REGISTRA
9487	CT-4426	CIUDAD BOLIVAR	19	CARACOLI	NO REGISTRA
9488	CT-4426	CIUDAD BOLIVAR	19	CARACOLI	NO REGISTRA
9489	CT-4426	CIUDAD BOLIVAR	19	CARACOLI	NO REGISTRA
9490	CT-4426	CIUDAD BOLIVAR	19	CARACOLI	NO REGISTRA
9491	CT-3747	SAN CRISTOBAL	04	CORINTO	Carrera 16 A ESTE # 30 - 97 SUR
9492	CT-3747	SAN CRISTOBAL	04	CORINTO	CARRERA 16 ESTE # 30 - 93 SUR
9493	CT-3747	SAN CRISTOBAL	04	CORINTO	CARRERA 16 ESTE # 30 - 45 SUR
9494	CT-3747	SAN CRISTOBAL	04	CORINTO	CARRERA 16 ESTE # 30 - 73 SUR
9495	CT-3747	SAN CRISTOBAL	04	CORINTO	CARRERA 15 B ESTE # 30 A - 80 SUR
9496	CT-3747	SAN CRISTOBAL	04	CORINTO	CARRERA 15 B ESTE # 30 A - 72 SUR
9497	CT-3747	SAN CRISTOBAL	04	CORINTO	CARRERA 15 B ESTE # 30 A - 57 SUR
9498	DI-3154	SAN CRISTOBAL	04	CORINTO	CARRERA 15B ESTE # 30A-57 SUR
9499	DI-3975	SAN CRISTOBAL	04	CORINTO	CARRERA 17 H ESTE # 33 - 33 SUR MJ
9500	DI-2977	SAN CRISTOBAL	04	CORINTO	CARRERA 16 ESTE # 30 - 61 SUR
9501	DI-2780	CIUDAD BOLIVAR	19	LA SUREÑA	KR 44 74A 04 SUR
9502	CT-3172	CIUDAD BOLIVAR	19	ALVARO BERNAL SEGURA	KR 18F 69D 13 SUR
9503	CT-3172	CIUDAD BOLIVAR	19	BARRIO LAS MANITAS	DG 69A BIS C SUR 18L 73

ANEXO 2 ZONAS DE ALTO RIESGO NO MITIGABLE

ID	DOCUMENTO	LocNombre	LocCodigo	BARRIO	DIRECCION
9504	CT-3172	CIUDAD BOLIVAR	19	ALVARO BERNAL SEGURA	KR 18F 69D 13 SUR
9505	DI-1293	CIUDAD BOLIVAR	19	NUEVA COLOMBIA	DG 69D BIS SUR 18J 71
9506	DI-1528	CIUDAD BOLIVAR	19	EL TESORO	KR 18G BIS 77 23 SUR IN 8
9507	CT-3741	CIUDAD BOLIVAR	19	LA SUREÑA	KR 45B 82C 40 SUR
9508	CT-2659	SANTA FE	03	LA SUREÑA	NO REGISTRA
9509	DI-4831	CIUDAD BOLIVAR	19	BELLA FLOR SUR	KR 26A 70F 02 SUR MJ 22
9510	DI-4831	CIUDAD BOLIVAR	19	BELLA FLOR SUR	KR 26A 70F 02 SUR MJ 116
9511	DI-4831	CIUDAD BOLIVAR	19	BELLA FLOR SUR	KR 26A 70F 02 SUR INT 096
9512	DI-4831	CIUDAD BOLIVAR	19	BRISAS DEL VOLADOR	KR 26A 70F 02 SUR INT 105
9513	DI-4831	CIUDAD BOLIVAR	19	BRISAS DEL VOLADOR	KR 26A 70F 02 SUR INT 102
9514	DI-4831	CIUDAD BOLIVAR	19	BELLA FLOR SUR	KR 26A 70F 02 SUR MJ 40
9515	DI-4831	CIUDAD BOLIVAR	19	BELLA FLOR SUR	KR 26A 70F 02 SUR INT 107
9516	DI-4831	CIUDAD BOLIVAR	19	BELLA FLOR SUR	KR 26A 70F 02 SUR MJ 137
9517	DI-4831	CIUDAD BOLIVAR	19	BELLA FLOR SUR	KR 26A 70F 02 SUR MJ 136
9518	DI-4831	CIUDAD BOLIVAR	19	BELLA FLOR SUR	KR 26A 70F 02 SUR MJ 21
9519	DI-4831	CIUDAD BOLIVAR	19	BELLA FLOR SUR	KR 26A 70F 02 SUR MJ 181
9520	DI-4831	CIUDAD BOLIVAR	19	BELLA FLOR SUR	KR 26A 70F 02 SUR MJ 79
9521	DI-4831	CIUDAD BOLIVAR	19	BRISAS DEL VOLADOR	KR 26A 70F 02 SUR INT 103
9522	DI-4831	CIUDAD BOLIVAR	19	BELLA FLOR SUR	KR 26A 70F 02 SUR INT 53
9523	DI-4831	CIUDAD BOLIVAR	19	BELLA FLOR SUR	KR 26A 70F 02 SUR INT 115
9524	DI-4831	CIUDAD BOLIVAR	19	BELLA FLOR SUR	KR 26A 70F 02 SUR INT 052
9525	DI-4831	CIUDAD BOLIVAR	19	BELLA FLOR SUR	CL 70 I BIS SUR 26 - 01 MJ 129
9526	DI-4831	CIUDAD BOLIVAR	19	BRISAS DEL VOLADOR	KR 23A 70 12 SUR
9527	DI-4831	CIUDAD BOLIVAR	19	BRISAS DEL VOLADOR	KR 23A 70 12 SUR
9528	DI-4831	CIUDAD BOLIVAR	19	BRISAS DEL VOLADOR	KR 23A 70 17 SUR
9529	DI-4831	CIUDAD BOLIVAR	19	BRISAS DEL VOLADOR	KR 23A 70 23 SUR
9530	DI-4831	CIUDAD BOLIVAR	19	BRISAS DEL VOLADOR	KR 23A 70D 25 SUR MJ
9531	DI-4831	CIUDAD BOLIVAR	19	BRISAS DEL VOLADOR	KR 23A 70 12 SUR
9532	DI-4980	CIUDAD BOLIVAR	19	CORDILLERA SUR	CL 78A SUR 21 39
9533	DI-4980	CIUDAD BOLIVAR	19	CORDILLERA SUR	CL 78 BIS A SUR 20 20
9534	DI-4980	CIUDAD BOLIVAR	19	CORDILLERA SUR	CL 78 BIS SUR 20 11
9535	DI-4980	CIUDAD BOLIVAR	19	CORDILLERA SUR	CL 78 BIS A SUR 20 05
9536	DI-4980	CIUDAD BOLIVAR	19	CORDILLERA SUR	CL 78 BIS A SUR 20 08
9537	DI-4980	CIUDAD BOLIVAR	19	CORDILLERA SUR	CL 78 BIS A SUR 20 19
9538	DI-4980	CIUDAD BOLIVAR	19	CORDILLERA SUR	CL 78 BIS A SUR 21 04
9539	DI-4979	CIUDAD BOLIVAR	19	EL MOCHUELO III	LA PROVIDENCIA MOCHUELO III
9540	DI-4979	CIUDAD BOLIVAR	19	EL MOCHUELO III	LA PROVIDENCIA MOCHUELO III
9541	DI-4979	CIUDAD BOLIVAR	19	EL MOCHUELO III	LA PROVIDENCIA MOCHUELO III
9542	DI-4979	CIUDAD BOLIVAR	19	EL MOCHUELO III	LA PROVIDENCIA MOCHUELO III
9543	DI-4979	CIUDAD BOLIVAR	19	EL MOCHUELO III	LA PROVIDENCIA MOCHUELO III
9544	DI-4979	CIUDAD BOLIVAR	19	EL MOCHUELO III	LA PROVIDENCIA MOCHUELO III
9545	DI-4979	CIUDAD BOLIVAR	19	EL MOCHUELO III	LA PROVIDENCIA MOCHUELO III
9546	DI-4979	CIUDAD BOLIVAR	19	EL MOCHUELO III	LA PROVIDENCIA MOCHUELO III
9547	DI-4979	CIUDAD BOLIVAR	19	EL MOCHUELO III	LA PROVIDENCIA MOCHUELO III
9548	DI-4979	CIUDAD BOLIVAR	19	EL MOCHUELO III	LA PROVIDENCIA MOCHUELO III
9549	DI-4979	CIUDAD BOLIVAR	19	EL MOCHUELO III	LA PROVIDENCIA MOCHUELO III
9550	DI-4979	CIUDAD BOLIVAR	19	EL MOCHUELO III	LA PROVIDENCIA MOCHUELO III
9551	DI-4979	CIUDAD BOLIVAR	19	EL MOCHUELO III	LA PROVIDENCIA MOCHUELO III
9552	DI-4980	CIUDAD BOLIVAR	19	CORDILLERA SUR	CL 78 BIS A SUR 20 08
9553	DI-4980	CIUDAD BOLIVAR	19	CORDILLERA SUR	CL 78 BIS SUR 20 11
9554	DI-4979	CIUDAD BOLIVAR	19	EL MOCHUELO III	LA PROVIDENCIA MOCHUELO III
9555	DI-4831	CIUDAD BOLIVAR	19	BRISAS DEL VOLADOR	CL 73 SUR 24 26
9556	DI-4831	CIUDAD BOLIVAR	19	BRISAS DEL VOLADOR	CL 73 USR 24 26
9557	DI-4831	CIUDAD BOLIVAR	19	BRISAS DEL VOLADOR	CL 70B SUR 22-35 COSTADO SUR
9558	DI-4831	CIUDAD BOLIVAR	19	BRISAS DEL VOLADOR	CL 73 USR 24 26
9559	DI-4831	CIUDAD BOLIVAR	19	BRISAS DEL VOLADOR	CL 73 SUR 24 26
9560	DI-4831	CIUDAD BOLIVAR	19	BRISAS DEL VOLADOR	CL 73 SUR 24 26
9561	DI-4831	CIUDAD BOLIVAR	19	BRISAS DEL VOLADOR	CL 73 SUR 24 26
9562	DI-4831	CIUDAD BOLIVAR	19	BRISAS DEL VOLADOR	CL 73 SUR 24 26
9563	DI-4831	CIUDAD BOLIVAR	19	BRISAS DEL VOLADOR	CL 73 SUR 24 26
9564	DI-4831	CIUDAD BOLIVAR	19	BRISAS DEL VOLADOR	CL 73 SUR 24 26
9565	DI-4831	CIUDAD BOLIVAR	19	BRISAS DEL VOLADOR	CL 73 SUR 24 26
9566	DI-4831	CIUDAD BOLIVAR	19	BRISAS DEL VOLADOR	KR 22 70A 16 SUR
9567	DI-4831	CIUDAD BOLIVAR	19	BRISAS DEL VOLADOR	KR 23A 70 22 SUR
9568	DI-4831	CIUDAD BOLIVAR	19	BRISAS DEL VOLADOR	KR 23 70 21 SUR
9569	DI-4831	CIUDAD BOLIVAR	19	BRISAS DEL VOLADOR	CL 70B SUR 22 35
9570	DI-4831	CIUDAD BOLIVAR	19	BRISAS DEL VOLADOR	CL 70B SUR 22 29
9571	DI-4831	CIUDAD BOLIVAR	19	BRISAS DEL VOLADOR	KR 23A 70 13 SUR
9572	DI-4831	CIUDAD BOLIVAR	19	BRISAS DEL VOLADOR	CL 70 SUR 24 16
9573	DI-4831	CIUDAD BOLIVAR	19	BRISAS DEL VOLADOR	CL 70 SUR 24 14
9574	DI-4831	CIUDAD BOLIVAR	19	BRISAS DEL VOLADOR	CL 70 SUR 24 12
9575	DI-4831	CIUDAD BOLIVAR	19	BRISAS DEL VOLADOR	KR 23 70B 39 SUR

ANEXO 2 ZONAS DE ALTO RIESGO NO MITIGABLE

ID	DOCUMENTO	LocNombre	LocCodigo	BARRIO	DIRECCION
9576	DI-4831	CIUDAD BOLIVAR	19	BRISAS DEL VOLADOR	KR 23 70B 39 SUR
9577	DI-4831	CIUDAD BOLIVAR	19	BRISAS DEL VOLADOR	KR 26 70F 02 SUR
9578	DI-4831	CIUDAD BOLIVAR	19	BRISAS DEL VOLADOR	CL 71 SUR 22 02
9579	DI-4831	CIUDAD BOLIVAR	19	BRISAS DEL VOLADOR	CL 71 SUR 22 02
9580	DI-4831	CIUDAD BOLIVAR	19	BRISAS DEL VOLADOR	NO REGISTRA
9581	DI-4831	CIUDAD BOLIVAR	19	BRISAS DEL VOLADOR	NO REGISTRA
9582	DI-4831	CIUDAD BOLIVAR	19	BRISAS DEL VOLADOR	NO REGISTRA
9583	DI-4831	CIUDAD BOLIVAR	19	BRISAS DEL VOLADOR	NO REGISTRA
9584	CT-4831	CIUDAD BOLIVAR	19	BRISAS DEL VOLADOR	CL 70 SUR 24 10
9585	DI-4831	CIUDAD BOLIVAR	19	BRISAS DEL VOLADOR	CL 70 SUR 24 13
9586	DI-4831	CIUDAD BOLIVAR	19	BRISAS DEL VOLADOR	CL 70 SUR 24 15
9587	DI-4831	CIUDAD BOLIVAR	19	BRISAS DEL VOLADOR	CL 70 SUR 25 30
9588	DI-4831	CIUDAD BOLIVAR	19	BRISAS DEL VOLADOR	CL 70 SUR 21 24
9589	DI-4831	CIUDAD BOLIVAR	19	BRISAS DEL VOLADOR	CL 70 SUR 19
9590	DI-4831	CIUDAD BOLIVAR	19	BRISAS DEL VOLADOR	CL 70 SUR 19
9591	DI-4831	CIUDAD BOLIVAR	19	BRISAS DEL VOLADOR	BLOQUE 1 LOTE 8
9592	DI-4831	CIUDAD BOLIVAR	19	BRISAS DEL VOLADOR	KR 21A 70A 17 SUR
9593	DI-4831	CIUDAD BOLIVAR	19	BRISAS DEL VOLADOR	KR 21A 70A 17 SUR
9594	DI-4831	CIUDAD BOLIVAR	19	BRISAS DEL VOLADOR	CL 70B 22 23 SUR
9595	DI-4831	CIUDAD BOLIVAR	19	BRISAS DEL VOLADOR	CL 70B 22 23 SUR
9596	DI-4831	CIUDAD BOLIVAR	19	BRISAS DEL VOLADOR	CL 72 22 23 SUR
9597	DI-4831	CIUDAD BOLIVAR	19	BRISAS DEL VOLADOR	KR 26A 70F 02 SUR
9598	CT-2727	RAFAEL URIBE URIBE	18	URBANIZACION LAS COLINAS	DG 32B BIS SUR 15 78
9599	CT-2654	TEUSAQUILLO	13	GALERIAS	KR 1 24 30/ KR 1 1 77
9600	CT-2661	SANTA FE	03	BARRIO GRAN COLOMBIA	Carrera 2 B Bis Este No. 1- 45
9601	CT-2710	RAFAEL URIBE URIBE	18	CALLEJÓN DE SANTA BÁRBARA SUR I Y II SECTOR	Diagonal 32 C Sur No. 15 - 01
9602	CT-2728	RAFAEL URIBE URIBE	18	LA SUREÑA	KR 2F ESTE 49B 60 SUR
9603	CT-2668	SAN CRISTOBAL	04	BARRIO CANADA (ASD) SECTOR LA GUIRA II SEC	CARRERA 1 D ESTE # 46 - 04 SUR
9604	CT-2667	SAN CRISTOBAL	04	LOS LIBERTADORES	KR 9A ESTE 56 09 SUR
9605	CT-2668	SAN CRISTOBAL	04	BARRIO CANADA (ASD) SECTOR LA GUIRA II SEC	KR 2E 46 12 SUR
9606	CT-2717	CIUDAD BOLIVAR	19	BELLA FLOR	CL 73D SUR 27 87
9607	CT-2674	SAN CRISTOBAL	04	RAMAJAL	TRANSVERSAL 12 ESTE # 30 - 05 SUR
9608	CT-2673	SAN CRISTOBAL	04	BARRIO ALTAMIRA	DIAGONAL 46 SUR # 13 - 96 ESTE
9609	CT-2668	SAN CRISTOBAL	04	BARRIO CANADA (ASD) SECTOR LA GUIRA II SEC	CARRERA 1D ESTE # 46-02 SUR
9610	CT-2668	SAN CRISTOBAL	04	BARRIO CANADA (ASD) SECTOR LA GUIRA II SEC	CL 47B SUR 2 35 ESTE
9611	CT-2668	SAN CRISTOBAL	04	BARRIO LA GLORIA	CARRERA 8 ESTE # 45 - 00 SUR
9612	CT-2668	SAN CRISTOBAL	04	BARRIO LA GLORIA	CALLE 49 # 8 ESTE SUR
9613	CT-2673	SAN CRISTOBAL	04	BARRIO ALTAMIRA	TRANSVERSAL 13 G ESTE # 48-02 SUR INTE
9614	CT-2673	SAN CRISTOBAL	04	BARRIO ALTAMIRA	DIAGONAL 46 # 13 - 73 ESTE SUR
9615	CT-2673	SAN CRISTOBAL	04	BARRIO ALTAMIRA	TRANSVERSAL 13G ESTE # 48-02 SUR INTE
9616	CT-2756	SAN CRISTOBAL	04	GRANADA SUR 3ER SECTOR	CARRERA 2A # 21 - 88 SUR
9617	CT-2697	USME	05	ALTOS DEL PINO	CARRERA 9 ESTE # 83A - 51 SUR
9618	CT-2697	USME	05	ALTOS DEL PINO	CARRERA 9 ESTE # 83 - 57 SUR
9619	CT-2700	USME	05	LA SUREÑA	CALLE 88A SUR # 17F - 16 ESTE
9620	CT-2698	USME	05	TOCAIMA ORIENTAL (SIERRA MORENA II)	CL 85BISA SUR 10B 43 ESTE
9621	CT-2698	USME	05	TOCAIMA ORIENTAL (SIERRA MORENA II)	CL 85A SUR 10C 21 ESTE
9622	CT-3116	KENNEDY	08	BARRIO ALTAMAR	CARRERA 84 # 124 A - 20
9623	CT-3172	CIUDAD BOLIVAR	19	NUEVA COLOMBIA	DIAGONAL 69 D Bis # 18 J - 60 SUR
9624	CT-3171	CIUDAD BOLIVAR	19	LOS ANDES	CARRERA 18 B # 69 - 04 SUR
9625	CT-3355	SANTA FE	03	SANTA ROSA DE LIMA	CALLE 1 D # 6 - 60 INTERIOR 26
9626	CT-3136	SAN CRISTOBAL	04	EL TRINGULO EL MANANTIAL	TRANSVERSAL 9 ESTE # 15 A - 47 SUR
9627	DI-2338	SAN CRISTOBAL	04	URBANIZACION "LA GROVANA"	CARRERA 14 ESTE # 43-40 SUR
9628	DI-2338	SAN CRISTOBAL	04	URBANIZACION "LA GROVANA"	CALLE 43B SUR # 13B-50 ESTE
9629	DI-2338	SAN CRISTOBAL	04	URBANIZACION "LA GROVANA"	CALLE 43 A SUR # 15-34 ESTE
9630	CT-3116	SUBA	11	VILLA ALCAZAR	CARRERA 84 # 124 - 02
9631	CT-3116	SUBA	11	VILLA ALCAZAR	NO REGISTRA
9632	CT-3158	RAFAEL URIBE URIBE	18	LA SUREÑA	Avenida 14 A # 35 - 24 SUR
9633	DI-644	RAFAEL URIBE URIBE	18	URBANIZACION GRANJAS SAN PABLO	DIAGONAL 32 C SUR # 15 - 01
9634	CT-3170	CIUDAD BOLIVAR	19	LA SUREÑA	CALLE 69 C SUR # 20 C - 57
9635	CT-3172	CIUDAD BOLIVAR	19	NUEVA COLOMBIA	CALLE 69 A SUR # 18 F - 57
9636	CT-3172	CIUDAD BOLIVAR	19	NUEVA COLOMBIA	CALLE 70 K SUR # 18 K - 22
9637	CT-3164	CIUDAD BOLIVAR	19	MARANDU	DIAGONAL 70 SUR # 18 Q - 68
9638	CT-3172	CIUDAD BOLIVAR	19	NUEVA COLOMBIA	CALLE 69 D SUR # 18 J - 40
9639	CT-3172	CIUDAD BOLIVAR	19	NUEVA COLOMBIA	CALLE 69 A SUR # 18 F - 45
9640	CT-3172	CIUDAD BOLIVAR	19	NUEVA COLOMBIA	DIAGONAL 69 D SUR # 18 G - 34
9641	CT-3177	CIUDAD BOLIVAR	19	VILLAS EL DIAMANTE	CALLE 70 U SUR # 19 - 11
9642	CT-3173	CIUDAD BOLIVAR	19	ARBORIZADORA ALTA	PARCELA 2
9643	CT-3167	CIUDAD BOLIVAR	19	BELLA FLOR	CALLE 75 H SUR # 24 - 25 Mz. 66
9644	CT-3123	SAN CRISTOBAL	04	GRAN COLOMBIA BARRIO MOLINOS DE ORIENTE	CARRERA 19 A ESTE # 9 - 10 SUR
9645	CT-3120	SAN CRISTOBAL	04	EL PINAR O REPUBLICA DEL CANADA II SECTOR	CALLE 54 SUR # 11 C - 27 ESTE
9646	CT-3123	SAN CRISTOBAL	04	GRAN COLOMBIA BARRIO MOLINOS DE ORIENTE	CARRERA 19 ESTE # 9-02 SUR)
9647	CT-3123	SAN CRISTOBAL	04	GRAN COLOMBIA BARRIO MOLINOS DE ORIENTE	CARRERA 19 ESTE # 9-10 SUR

ANEXO 2 ZONAS DE ALTO RIESGO NO MITIGABLE

ID	DOCUMENTO	LocNombre	LocCodigo	BARRIO	DIRECCION
9648	CT-3123	SAN CRISTOBAL	04	GRAN COLOMBIA BARRIO MOLINOS DE ORIENTE	CARRERA 19 A ESTE # 9 - 14 SUR
9649	CT-3143	SAN CRISTOBAL	04	LOS LAURELES SUR ORIENTAL I SEC.	CARRERA 22 A ESTE # 8-18 SUR)
9650	CT-3121	SAN CRISTOBAL	04	EL TRINGULO EL MANANTIAL	CALLE 18 SUR # 17 - 03 ESTE
9651	CT-3136	SAN CRISTOBAL	04	EL TRINGULO EL MANANTIAL	Carretera Oriente # 14-24 SUR INTERIOR. 1
9652	CT-3136	SAN CRISTOBAL	04	EL TRINGULO EL MANANTIAL	Carretera Oriente # 14-24 SUR INTERIOR. 6
9653	DI-586	SAN CRISTOBAL	04	EL TRINGULO EL MANANTIAL	CALLE 29 SUR # 15 -44 ESTE
9654	DI-774	USME	05	BARRANQUILLITA	CARRERA 1 Bis ESTE # 1 - 51 SUR
9655	DI-774	USME	05	SANTA LIBRADA LA SUREÑA	CALLE 83 A SUR # 35 - 02 ESTE
9656	DI-774	USME	05	BARRANQUILLITA	CALLE 69 C SUR # 1 - 39 ESTE
9657	CT-3147	USME	05	SIERRA MORENA	KR 10B BIS ESTE 86A 45 SUR
9658	CT-3142	USME	05	EL PORVENIR SEGUNDO SECTOR	CALLE 84 B SUR Bis # 8-17 ESTE
9659	DI-2303	CIUDAD BOLIVAR	19	LA SUREÑA	CL 67D SUR 18T 60
9660	DI-5182	CIUDAD BOLIVAR	19	LA SUREÑA	CALLE 66A SUR #18N - 1
9661	DI-5182	CIUDAD BOLIVAR	19	LA SUREÑA	CALLE 66A SUR #18N - 1
9662	DI-5182	CIUDAD BOLIVAR	19	LA SUREÑA	CALLE 66A SUR #18N - 1
9663	DI-5182	CIUDAD BOLIVAR	19	LA SUREÑA	CALLE 66D SUR #18N - 17
9664	DI-5182	CIUDAD BOLIVAR	19	LA SUREÑA	CARRERA 18J #66A - 18 SUR
9665	DI-1042	SAN CRISTOBAL	04	SAN CRISTOBAL ALTO	CALLE 13 SUR # 16 - 85 ESTE
9666	DI-1293	CIUDAD BOLIVAR	19	NUEVA COLOMBIA	CALLE 69 D SUR # 18 G - 46
9667	DI-1293	CIUDAD BOLIVAR	19	NUEVA COLOMBIA	CALLE 69 D SUR # 18 G - 73
9668	DI-1293	CIUDAD BOLIVAR	19	NUEVA COLOMBIA	CALLE 69 F SUR # 18 H - 48
9669	CT-3179	CIUDAD BOLIVAR	19	LA SUREÑA	DIAGONAL 68 Bis SUR # 18Q - 53
9670	CT-3164	CIUDAD BOLIVAR	19	LA SUREÑA	DIAGONAL 70 SUR # 18 Q - 20
9671	DI-1437	CIUDAD BOLIVAR	19	SAN JOAQUIN DEL VATICANO	CARRERA 18 # 81 A - 14 SUR
9672	DI-1236	CHAPINERO	02	EL PARAISO	DIAGONAL 41 # 2 - 72 ESTE Predio 3
9673	CT-3814	USAQUEN	01	ARAUQUITA	TRANSVERSAL 9 # 163A - 24
9674	CT-3814	USAQUEN	01	ARAUQUITA	TRANSVERSAL 9 # 163A - 24
9675	CT-3814	USAQUEN	01	ARAUQUITA	TRANSVERSAL 9 # 163A - 24
9676	CT-3814	USAQUEN	01	ARAUQUITA	TRANSVERSAL 9 # 163A - 24
9677	CT-3814	USAQUEN	01	ARAUQUITA	TRANSVERSAL 9 # 163A - 24
9678	CT-3814	USAQUEN	01	ARAUQUITA	TRANSVERSAL 9 # 163A - 24
9679	CT-3750	USAQUEN	01	CERROS DEL NORTE	CALLE 160 B # 7 A - 25 INTERIOR 4
9680	CT-3814	USAQUEN	01	SANTA CECILIA PUENTE NORTE	CALLE 163 B # 4 - 87)
9681	DI-1520	USAQUEN	01	CERROS DEL NORTE	CALLE 162 C # 3 A - 41
9682	CT-3110	USAQUEN	01	SANTA CECILIA II	CARRERA 10 # 165 A - 24 INTERIOR N14
9683	DI-1515	RAFAEL URIBE URIBE	18	RESURRECCION	CALLE 40 SUR # 14 - 22
9684	DI-1446	RAFAEL URIBE URIBE	18	RIO DE JANEIRO EL PESEBRE	CALLE 34 SUR # 17 - 04
9685	DI-913	RAFAEL URIBE URIBE	18	EL CONSUELO	CALLE 50 A SUR # 11 C - 46
9686	DI-1544	RAFAEL URIBE URIBE	18	BARRIO EL MIRADOR SUR 1 Y 2	CARRERA 5 F # 43 - 68 SUR)
9687	CT-3815	RAFAEL URIBE URIBE	18	GRANJAS SAN PABLO	CARRERA 14 B Bis # 32 F - 31 SUR
9688	DI-1496	CIUDAD BOLIVAR	19	EL TESORO	CARRERA 18 G Bis # 77 - 23 INTERIOR. 10
9689	CT-3803	CIUDAD BOLIVAR	19	VILLAS EL DIAMANTE	CALLE 69 H Bis SUR # 18 R - 12
9690	CT-3774	CIUDAD BOLIVAR	19	EL TRIUNFO SUR	CARRERA 18 J # 69 H - 85 SUR INTERIOR 3
9691	CT-3774	CIUDAD BOLIVAR	19	EL TRIUNFO SUR	CARRERA 18 # 69 H - 85 SUR INTERIOR 4
9692	CT-3774	CIUDAD BOLIVAR	19	EL TRIUNFO SUR	CALLE 69 I Bis SUR # 18 J - 28
9693	CT-3774	CIUDAD BOLIVAR	19	EL TRIUNFO SUR	CALLE 69 I Bis # 18 J - 40
9694	CT-3774	CIUDAD BOLIVAR	19	EL TRIUNFO SUR	CALLE 69 I Bis # 18 J - 52 SUR
9695	CT-3774	CIUDAD BOLIVAR	19	EL TRIUNFO SUR	CALLE 69 I Bis SUR # 18 J - 58
9696	CT-3774	CIUDAD BOLIVAR	19	EL TRIUNFO SUR	CALLE 69 I Bis # 18 J - 70 SUR
9697	CT-3774	CIUDAD BOLIVAR	19	EL TRIUNFO SUR	NO REGISTRA
9698	CT-3774	CIUDAD BOLIVAR	19	EL TRIUNFO SUR	NO REGISTRA
9699	CT-3774	CIUDAD BOLIVAR	19	EL TRIUNFO SUR	CALLE 69 I BIS 18 J - 49 SUR
9700	CT-3774	CIUDAD BOLIVAR	19	EL TRIUNFO SUR	DIAGONAL 70 B # 18 J -79 INTERIOR 1
9701	DI-1447	CIUDAD BOLIVAR	19	NUEVA COLOMBIA	CALLE 69 C SUR # 18 G - 55
9702	CT-3804	CIUDAD BOLIVAR	19	EL TRIUNFO SUR	CALLE 68 I SUR # 18 I - 22
9703	DI-1528	CIUDAD BOLIVAR	19	EL TESORO	CARRERA 18 G Bis # 77 - 23 SUR INTERIOR
9704	DI-1529	CIUDAD BOLIVAR	19	SOTAVENTO III Y IV SECTOR	TRANSVERSAL 16 C # 73 C - 40 SUR
9705	CT-908	CIUDAD BOLIVAR	19	SAN ANTONIO-MIRADOR	CALLE 66 SUR # 80 - 74
9706	DI-1344	BOSA	07	URBANIZACION SAN PABLO I	CALLE 68 A SUR # 83 - 10
9707	CT-3736	KENNEDY	08	LAS BRISAS	CALLE 59 A SUR # 90 - 12
9708	CT-3725	USME	05	SANTA MARTA II SECTOR	DG 68G SUR 1 70 ESTE
9709	CT-3735	CIUDAD BOLIVAR	19	TRES REYES-SEGUNDO SECTOR	KR 76A 60B 23 SUR
9710	CT-3725	CIUDAD BOLIVAR	19	ESPINO III SECTOR	DG 63A SUR 73F 87
9711	CT-3756	CIUDAD BOLIVAR	19	EL RINCON DEL PORVENIR	CARRERA 75 B Bis # 63-85 SUR
9712	CT-3812	SANTA FE	03	ROCIO (PARTE BAJA)	CALLE 2 D Bis # 8 - 55 ESTE INTERIOR 3
9713	CT-3812	SANTA FE	03	SANTA ROSA DE LIMA	CALLE 2 F # 10 E INTERIOR 2
9714	CT-3812	SANTA FE	03	ROCIO (PARTE BAJA)	TRANSVERSAL 9 ESTE # 2 - 45
9715	CT-3812	SANTA FE	03	EL ROCIO CENTRO ORIENTAL	CALLE 2 A # 6 A - 24 ESTE
9716	CT-3812	SANTA FE	03	EL ROCIO CENTRO ORIENTAL	CALLE 2 B # 6 A - 45
9717	CT-3860	SANTA FE	03	SANTA ROSA DE LIMA	DIAGONAL 3 D # 9 - 03 ESTE
9718	CT-3865	SANTA FE	03	EL DORADO	CARRERA 7 A ESTE # 4 - 33 SUR
9719	DI-1434	SANTA FE	03	GIRARDOT	CARRERA 4 ESTE # 1 F - 36

ANEXO 2 ZONAS DE ALTO RIESGO NO MITIGABLE

ID	DOCUMENTO	LocNombre	LocCodigo	BARRIO	DIRECCION
9720	DI-578	SANTA FE	03	EL DORADO	CARRERA 7 A ESTE # 4 - 23
9721	DI-1348	SANTA FE	03	CARTAGENA	CARRERA 4 ESTE # 1 B - 04
9722	CT-3747	SAN CRISTOBAL	04	RAMAJAL	CARRERA 15 ESTE # 30 - 14 SUR
9723	CT-3771	SAN CRISTOBAL	04	MANILA	CALLE 9 A SUR # 17 - 10 ESTE
9724	CT-3747	SAN CRISTOBAL	04	GRANADA SUR	CARRERA 15 ESTE # 29 C - 11 SUR
9725	CT-3771	SAN CRISTOBAL	04	MANILA	CARRERA 17 ESTE # 9 - 42 SUR
9726	CT-3747	SAN CRISTOBAL	04	LOS LIBERTADORES	CARRERA 15 A ESTE # 30 - 21 SUR
9727	CT-3747	SAN CRISTOBAL	04	LA GLORIA OCCIDENTAL	DIAGONAL 15 A SUR # 15 - 22 ESTE INTERIO
9728	CT-3771	SAN CRISTOBAL	04	MANILA	CARRERA 17 B ESTE # 9 - 20 SUR
9729	CT-3771	SAN CRISTOBAL	04	MANILA	CARRERA 17 A ESTE # 9 - 12 SUR
9730	CT-3747	SAN CRISTOBAL	04	EL TRINGULO EL MANANTIAL	CARRERA 13 ESTE # 14 - 24 SUR
9731	CT-3771	SAN CRISTOBAL	04	MANILA	CARRERA 16 # 9 - 30 SUR
9732	CT-3771	SAN CRISTOBAL	04	MANILA	CARRERA 16 ESTE # 9 - 26 SUR
9733	CT-3143	SAN CRISTOBAL	04	LOS LAURELES SUR ORIENTAL I SEC.	CARRERA 21 E # 9 A - 71 SUR)
9734	CT-3771	SAN CRISTOBAL	04	MANILA	CARRERA 17 ESTE # 9 - 20 SUR
9735	CT-3771	SAN CRISTOBAL	04	MANILA	CARRERA 17 ESTE # 9 - 16 SUR
9736	CT-3771	SAN CRISTOBAL	04	MANILA	CARRERA 17 A ESTE # 9 - 07 SUR
9737	CT-3771	SAN CRISTOBAL	04	MANILA	CARRERA 17 A ESTE # 9 - 11 SUR
9738	CT-3747	SAN CRISTOBAL	04	EL TRINGULO EL MANANTIAL	CARRERA 16 C ESTE # 21 - 36 SUR INTERIO
9739	CT-3771	SAN CRISTOBAL	04	MANILA	CARRERA 17 A ESTE # 9 - 15 SUR
9740	CT-3747	SAN CRISTOBAL	04	EL TRINGULO EL MANANTIAL	CARRERA 13 ESTE # 14 - 24 SUR INTERIOR
9741	CT-3771	SAN CRISTOBAL	04	MANILA	CARRERA 16 A ESTE # 9 - 39 SUR
9742	CT-3771	SAN CRISTOBAL	04	MANILA	CARRERA 17 A ESTE # 9 - 45 SUR
9743	CT-3771	SAN CRISTOBAL	04	MANILA	CARRERA 17 ESTE # 9 - 33 SUR
9744	CT-3771	SAN CRISTOBAL	04	MANILA	CARRERA 17 ESTE # 9 - 29 SUR
9745	CT-3771	SAN CRISTOBAL	04	MANILA	CARRERA 17 B ESTE # 9 - 07 SUR
9746	CT-3747	SAN CRISTOBAL	04	EL TRINGULO EL MANANTIAL	CALLE 16 B SUR # 16 - 90 ESTE
9747	CT-3763	SAN CRISTOBAL	04	RAMAJAL	TRANSVERSAL 12 ESTE # 30 - 04 SUR
9748	CT-3763	SAN CRISTOBAL	04	RAMAJAL	CALLE 31 A SUR # 13 - 76 ESTE
9749	CT-3763	SAN CRISTOBAL	04	RAMAJAL	CALLE 31 SUR # 13 - 83 ESTE
9750	DI-5161	USAQUEN	01	CERROS DEL NORTE	CARRERA 2 #161 - 40
9751	DI-4957	USAQUEN	01	BARRIO EL CERRO - USAQUEN PARTE BAJA (VILLA NIDYA)	CALLE 162 # 3 - 02
9752	DI-5161	USAQUEN	01	CERROS DEL NORTE	CARRERA 2 # 161 - 70
9753	DI-5156	RAFAEL URIBE URIBE	18	MARCO FIDEL SUAREZ RELOTEO	DIAGONAL 49D SUR # 16 F - 52
9754	DI-5156	RAFAEL URIBE URIBE	18	MARCO FIDEL SUAREZ RELOTEO	DIAGONAL 49D SUR # 16 F - 52
9755	DI-5156	RAFAEL URIBE URIBE	18	MARCO FIDEL SUAREZ RELOTEO	DIAGONAL 49D SUR # 16 F - 52
9756	DI-5156	RAFAEL URIBE URIBE	18	MARCO FIDEL SUAREZ RELOTEO	DIAGONAL 49D SUR #16 F - 26
9757	DI-5156	RAFAEL URIBE URIBE	18	MARCO FIDEL SUAREZ RELOTEO	DIAGONAL 49D SUR #16 F - 20
9758	DI-5156	RAFAEL URIBE URIBE	18	MARCO FIDEL SUAREZ RELOTEO	DIAGONAL 49D SUR #16 F - 16
9759	DI-5156	RAFAEL URIBE URIBE	18	MARCO FIDEL SUAREZ RELOTEO	DIAGONAL 49D SUR #16 F - 16
9760	CT-3763	SAN CRISTOBAL	04	RAMAJAL	CALLE 31 SUR # 13 - 92 ESTE
9761	CT-3763	SAN CRISTOBAL	04	RAMAJAL	CALLE 31 SUR # 13 - 93 ESTE
9762	CT-3763	SAN CRISTOBAL	04	RAMAJAL	CALLE 31 A SUR # 13 - 82 ESTE
9763	CT-3763	SAN CRISTOBAL	04	RAMAJAL	CALLE 29 SUR # 11 B - 51
9764	CT-3763	SAN CRISTOBAL	04	RAMAJAL	TRANSVERSAL 12 ESTE No 29-31 SUR
9765	CT-3763	SAN CRISTOBAL	04	RAMAJAL	CALLE 30 A # 12 - 90 INTERIOR 1
9766	CT-3763	SAN CRISTOBAL	04	RAMAJAL	CALLE 31 SUR # 13 - 82 ESTE
9767	CT-3771	SAN CRISTOBAL	04	MANILA	CARRERA 17 ESTE # 8-18 SUR
9768	CT-3771	USME	05	ALTOS DEL PINO	CARRERA 17 ESTE # 8-14 SUR
9769	CT-3808	SAN CRISTOBAL	04	EL TRINGULO EL MANANTIAL	Carretera Oriente # 14 - 24 INTERIOR
9770	DI-1346	SAN CRISTOBAL	04	SAN CRISTOBAL VIEJO	TRANSVERSAL 9 ESTE # 14 A - 20 SUR
9771	DI-1389	SAN CRISTOBAL	04	TRIANGULO ALTO	CARRERA 15 A ESTE # 15 - 20 SUR INTERIO
9772	DI-1661	USME	05	SANTA LIBRADA LA SUREÑA	CARRERA 15 A ESTE # 17 C - 34
9773	CT-3748	SAN CRISTOBAL	04	GRANADA SUR	CALLE 24 A SUR # 2 - 54
9774	CT-3748	SAN CRISTOBAL	04	GRANADA SUR	CALLE 24 A SUR # 2 - 28
9775	CT-3748	SAN CRISTOBAL	04	MONTEBELLO	TRANSVERSAL 2 A # 24 A - 10 SUR
9776	CT-3748	SAN CRISTOBAL	04	MONTEBELLO	CALLE 25 No 2 - 77 SUR
9777	CT-3748	SAN CRISTOBAL	04	MONTEBELLO	CALLE 24 A SUR No 2 - 47
9778	CT-3800	SAN CRISTOBAL	04	URBANIZACION ATENAS	DIAGONAL 34 SUR # 2 -18 ESTE
9779	DI-1551	SAN CRISTOBAL	04	MONTEBELLO	CALLE 25 SUR # 2 - 68
9780	CT-3810	SAN CRISTOBAL	04	LA GLORIA OCCIDENTAL	CARRERA 1 B # 43 B - 78 SUR
9781	CT-3772	SAN CRISTOBAL	04	URB: EL RUBI BARRIO SAN JOSE ORIENTAL	CARRERA 10 ESTE # 41 A - 36 SUR
9782	CT-3772	SAN CRISTOBAL	04	URB: EL RUBI BARRIO SAN JOSE ORIENTAL	CARRERA 10 ESTE # 41 A - 06 SUR
9783	CT-3799	SAN CRISTOBAL	04	EL PARAISO	NO REGISTRA
9784	CT-3799	SAN CRISTOBAL	04	SANTA RITA SUR ORIENTAL	CARRERA 1G # 42-81 SUR
9785	CT-3799	SAN CRISTOBAL	04	LOS LAURELES SUR ORIENTAL I SEC.	CARRERA 2 F # 40 A - 03 SUR
9786	CT-3799	SAN CRISTOBAL	04	URBANIZACION SAN MARTIN	CALLE 41 # 2 B - 15 SUR
9787	CT-3778	SAN CRISTOBAL	04	EL QUINDIO II ALCALDIA MENOR: SAN CRISTOBAL	CL 46B SUR 14 03 ESTE
9788	DI-2055	CIUDAD BOLIVAR	19	SOTAVENTO II (NUEVO SECTOR)	CARRERA 16C # 73D - 70 SUR
9789	DI-3034	CIUDAD BOLIVAR	19	SOTAVENTO III Y IV SECTOR	CARRERA 16C # 73A - 55 SUR
9790	CT-3792	SAN CRISTOBAL	04	LOS LIBERTADORES	CARRERA 11 ESTE # 56 - 99 SUR
9791	DI-1633	SAN CRISTOBAL	04	EL PINAR O REPUBLICA DEL CANADA II SECTOR	CALLE 67 SUR # 10 A - 73

ANEXO 2 ZONAS DE ALTO RIESGO NO MITIGABLE

ID	DOCUMENTO	LocNombre	LocCodigo	BARRIO	DIRECCION
9792	CT-2697	USME	05	ALTOS DEL PINO	DIAGONAL 84 B Bis A SUR # 8 C - 16 ESTE
9793	DI-1510	USME	05	ALTOS DEL PINO	CARRERA 10 ESTE # 83 A - 10 SUR
9794	DI-1510	USME	05	ALTOS DEL PINO	KR 8C ESTE 85 04 SUR
9795	DI-1510	USME	05	ALTOS DEL PINO	KR 8C ESTE 85 16 SUR
9796	DI-1802	USAQUEN	01	CERROS DEL NORTE	CALLE 162 C # 3 A - 41 INTERIOR 2
9797	DI-1839	RAFAEL URIBE URIBE	18	BARRIO LA PAZ	DG 53 A SUR # 3 D - 68
9798	DI-1839	RAFAEL URIBE URIBE	18	BARRIO LA PAZ	KR 4 53A 16 SUR
9799	DI-1835	RAFAEL URIBE URIBE	18	URBANIZACION LAS COLINAS	CL 32 A BIS SUR 14 A 47
9800	DI-1714	CIUDAD BOLIVAR	19	LA SUREÑA	KR 20 68B 05 SUR
9801	DI-1757	CIUDAD BOLIVAR	19	NUEVA COLOMBIA	NO REGISTRA
9802	DI-1713	CIUDAD BOLIVAR	19	NUEVA COLOMBIA	KR 18L 70K 15 SUR
9803	DI-1851	CIUDAD BOLIVAR	19	MARANDU	CL 69B BIS B SUR 18R 46
9804	CT-5632	CIUDAD BOLIVAR	19	VILLAS EL DIAMANTE	CL 70 SUR 19G 23 MJ
9805	DI-1842	CIUDAD BOLIVAR	19	VILLAS EL DIAMANTE	CL 70 SUR 19G 22
9806	DI-1842	CIUDAD BOLIVAR	19	VILLAS EL DIAMANTE	CL 70 SUR 19G 16
9807	CT-4829	CIUDAD BOLIVAR	19	SAN JOSE DE LOS SAUCES	KR 26C 71P 05 SUR
9808	DI-1880	CIUDAD BOLIVAR	19	URBANIZACIÓN SAN FRANCISCO 17	KR 21A 65 27 S
9809	CT-3896	CIUDAD BOLIVAR	19	ESPINO I SECTOR	KR 76C 67A 10 SUR
9810	DI-4948	RAFAEL URIBE URIBE	18	DIANA TURBAY	CL 49 SUR 5A 60 ESTE
9811	CT-3901	CIUDAD BOLIVAR	19	EL RINCON DEL PORVENIR	KR 75B BIS 63 69 SUR
9812	CT-3901	CIUDAD BOLIVAR	19	EL RINCON DEL PORVENIR	KR 75B BIS 63 65 SUR
9813	CT-3901	CIUDAD BOLIVAR	19	EL RINCON DEL PORVENIR	KR 75D 63 72 SUR
9814	CT-3901	CIUDAD BOLIVAR	19	EL RINCON DEL PORVENIR	KR 75D 63 76 SUR
9815	CT-3901	CIUDAD BOLIVAR	19	EL RINCON DEL PORVENIR	KR 75D 63 80 SUR
9816	CT-3901	CIUDAD BOLIVAR	19	EL RINCON DEL PORVENIR	KR 75D 63 84 SUR
9817	CT-3901	CIUDAD BOLIVAR	19	EL RINCON DEL PORVENIR	KR 75B BIS 63 67 SUR
9818	CT-3901	CIUDAD BOLIVAR	19	EL RINCON DEL PORVENIR	KR 75D 63 85 SUR
9819	CT-3901	CIUDAD BOLIVAR	19	EL RINCON DEL PORVENIR	KR 75D 63 77 SUR
9820	CT-3901	CIUDAD BOLIVAR	19	EL RINCON DEL PORVENIR	KR 75D 63 69 SUR
9821	CT-3901	CIUDAD BOLIVAR	19	EL RINCON DEL PORVENIR	KR 75F 63 64 SUR
9822	CT-3901	CIUDAD BOLIVAR	19	EL RINCON DEL PORVENIR	KR 75F 63 68 SUR
9823	DI-6046	CIUDAD BOLIVAR	19	LOS ALPES	KR 22 76 15 SUR IN 2
9824	DI-2777	CIUDAD BOLIVAR	19	CORDILLERA SUR	CL 76 BIS SUR 20 41
9825	DI-5236	CIUDAD BOLIVAR	19	CORDILLERA DEL SUR	Calle 76 BIS A SUR # 20 - 90
9826	DI-6055	CIUDAD BOLIVAR	19	CORDILLERA SUR	KR 20 76A 71 SUR
9827	DI-6055	CIUDAD BOLIVAR	19	CORDILLERA SUR	KR 20 76A 71 SUR
9828	DI-6055	CIUDAD BOLIVAR	19	CORDILLERA SUR	KR 21 76A 58 SUR
9829	DI-6055	CIUDAD BOLIVAR	19	CORDILLERA SUR	KR 21 76A 53 SUR
9830	DI-6055	CIUDAD BOLIVAR	19	CORDILLERA DEL SUR	CL 77A SUR 21A 13
9831	DI-6055	CIUDAD BOLIVAR	19	CORDILLERA DEL SUR	CL 78 SUR 21A 11
9832	DI-6055	CIUDAD BOLIVAR	19	CORDILLERA SUR	CL 78A SUR 20 26
9833	DI-6055	CIUDAD BOLIVAR	19	CORDILLERA DEL SUR	NO REGISTRA
9834	DI-6055	CIUDAD BOLIVAR	19	CORDILLERA DEL SUR	CL 78 BIS SUR 21 87 IN 4
9835	DI-3650	SAN CRISTOBAL	04	EL TRINGULO EL MANANTIAL	CL 21 SUR 17A 21
9836	DI-1661	SAN CRISTOBAL	04	EL TRINGULO EL MANANTIAL	KR 17B ESTE 21 23 SUR
9837	CT-3809	SAN CRISTOBAL	04	EL TRINGULO EL MANANTIAL	KR 17B ESTE 21 29 SUR
9838	DI-3650	SAN CRISTOBAL	04	EL TRINGULO EL MANANTIAL	KR 17B ESTE 21 30 SUR
9839	DI-2992	SAN CRISTOBAL	04	EL TRINGULO EL MANANTIAL	KR 17B ESTE 21 38 SUR
9840	DI-2992	SAN CRISTOBAL	04	EL TRINGULO EL MANANTIAL	KR 17B ESTE 21 46 SUR
9841	DI-2683	SAN CRISTOBAL	04	EL TRINGULO EL MANANTIAL	KR 17D ESTE 21 53 SUR
9842	DI-2683	SAN CRISTOBAL	04	EL TRINGULO EL MANANTIAL	KR 17D ESTE 21 59 SUR
9843	DI-2587	SAN CRISTOBAL	04	EL TRINGULO EL MANANTIAL	CARRERA 17A ESTE # 21-74 SUR
9844	CT-5002	SAN CRISTOBAL	04	EL TRINGULO EL MANANTIAL	CALLE 29 SUR # 15 - 46 ESTE
9845	CT-3121	SAN CRISTOBAL	04	TRIANGULO ALTO	KR 16 ESTE 25 66 SUR
9846	CT-3121	SAN CRISTOBAL	04	EL TRIANGULO	DG 25 SUR 16C 71 ESTE
9847	CT-3747	SAN CRISTOBAL	04	TRIANGULO ALTO	DG 25 SUR 16C 59 ESTE
9848	CT-3747	SAN CRISTOBAL	04	TRIANGULO ALTO	KR 16 ESTE 25 46 SUR
9849	CT-3747	SAN CRISTOBAL	04	TRIANGULO ALTO	KR 16 ESTE 25 38 SUR MJ 1
9850	CT-4314	SAN CRISTOBAL	04	TRIANGULO ALTO	KR 16 ESTE 25 38 SUR IN 1 MJ 1
9851	CT-3121	SAN CRISTOBAL	04	TRIANGULO ALTO	Carretera Oriente # 14 - 24 SUR
9852	CT-3747	SAN CRISTOBAL	04	TRIANGULO ALTO	CARRERA 13 ESTE # 14 - 24 SUR
9853	CT-3747	SAN CRISTOBAL	04	TRIANGULO ALTO	DIAGONAL 25 SUR # 16C - 14 ESTE)
9854	CT-4314	SAN CRISTOBAL	04	TRIANGULO ALTO	DG 25 SUR 16C 21 ESTE IN 1
9855	CT-4314	SAN CRISTOBAL	04	TRIANGULO ALTO	CARRERA 16 ESTE # 25 - 27 SUR)
9856	CT-3747	SAN CRISTOBAL	04	TRIANGULO ALTO	KR 16 ESTE 25 26 SUR
9857	CT-3747	SAN CRISTOBAL	04	TRIANGULO ALTO	DG 25 SUR 16C 15 ESTE IN 1
9858	CT-3747	SAN CRISTOBAL	04	TRIANGULO ALTO	DG 25 SUR 16C 05 ESTE
9859	CT-3747	SAN CRISTOBAL	04	TRIANGULO ALTO	KR 16 ESTE 25 22 SUR
9860	CT-3747	SAN CRISTOBAL	04	TRIANGULO ALTO	CL 25 SUR 16 09 ESTE
9861	DI-3650	SAN CRISTOBAL	04	EL TRINGULO EL MANANTIAL	KR 17B ESTE 21 53 SUR
9862	DI-2683	SAN CRISTOBAL	04	EL TRINGULO EL MANANTIAL	KR 17B ESTE 21 71 SUR
9863	DI-1879	SAN CRISTOBAL	04	EL TRINGULO EL MANANTIAL	KR 17B ESTE 21 73 SUR

ANEXO 2 ZONAS DE ALTO RIESGO NO MITIGABLE

ID	DOCUMENTO	LocNombre	LocCodigo	BARRIO	DIRECCION
9864	CT-3750	USAQUEN	01	CERROS DEL NORTE	CL 160B 1A 71
9865	CT-3750	USAQUEN	01	CERROS DEL NORTE	CL 160B 1A 71
9866	CT-3750	USAQUEN	01	CERROS DEL NORTE	CL 160B 1A 71
9867	CT-3901	CIUDAD BOLIVAR	19	EL RINCON DEL PORVENIR	KR 75F 63 72 SUR
9868	CT-3901	CIUDAD BOLIVAR	19	EL RINCON DEL PORVENIR	KR 75F 63 76 SUR
9869	CT-3901	CIUDAD BOLIVAR	19	EL RINCON DEL PORVENIR	KR 75F 63 77 SUR
9870	CT-3901	CIUDAD BOLIVAR	19	EL RINCON DEL PORVENIR	KR 75F 63 69 SUR
9871	CT-3901	CIUDAD BOLIVAR	19	EL RINCON DEL PORVENIR	KR 75F 63 61 SUR
9872	CT-3901	CIUDAD BOLIVAR	19	EL RINCON DEL PORVENIR	KR 75H 63A 40 SUR
9873	CT-3901	CIUDAD BOLIVAR	19	EL RINCON DEL PORVENIR	KR 75H 63A 44 SUR
9874	CT-3901	CIUDAD BOLIVAR	19	EL RINCON DEL PORVENIR	KR 75H 63A 48 SUR
9875	CT-3901	CIUDAD BOLIVAR	19	EL RINCON DEL PORVENIR	KR 75H 63A 64 SUR
9876	CT-3901	CIUDAD BOLIVAR	19	EL RINCON DEL PORVENIR	KR 75H 63A 68 SUR
9877	CT-3901	CIUDAD BOLIVAR	19	EL RINCON DEL PORVENIR	KR 75H 63A 72 SUR
9878	CT-3902	CIUDAD BOLIVAR	19	SAN RAFAEL DEL ALTO DE LA ESTANCIA	CL 63C SUR 74C 40
9879	CT-3902	CIUDAD BOLIVAR	19	SAN RAFAEL DEL ALTO DE LA ESTANCIA	CL 63C SUR 74C 38
9880	CT-3904	CIUDAD BOLIVAR	19	CORDILLERA DEL SUR	CL 78 SUR 21 78
9881	CT-3904	CIUDAD BOLIVAR	19	SANTO DOMINGO	CL 69 SUR 75H 76
9882	CT-3904	CIUDAD BOLIVAR	19	SANTO DOMINGO	CL 68 SUR 75H 74
9883	CT-3904	CIUDAD BOLIVAR	19	SANTO DOMINGO	CL 68 SUR 75H 90
9884	CT-3903	CIUDAD BOLIVAR	19	SANTA VIVIANA	DG 75C SUR 75H 24
9885	CT-3903	CIUDAD BOLIVAR	19	SANTA VIVIANA	TV 75H 75B 55 SUR
9886	CT-3903	CIUDAD BOLIVAR	19	SANTA VIVIANA	KR 75B 75C 37 SUR
9887	DI-5310	USME	05	URBANIZACION LA FISCALA-LOTE NO. 12 Y LOTE NO.20	CARRERA 2C ESTE #60 - 01 SUR
9888	DI-5073	USME	05	ARRAYANES V	CARRERA 5C BIS ESTE # 63 - 04 SUR INT 6
9889	CT-3858	RAFAEL URIBE URIBE	18	EL PLAYON - PLAYITA	CL 49H BIS SUR 11A 90
9890	DI-5014	RAFAEL URIBE URIBE	18	DIANA TURBAY	KR 3A ESTE 48Q 32 SUR
9891	DI-5014	RAFAEL URIBE URIBE	18	DIANA TURBAY	KR 3A ESTE 48Q 34 SUR
9892	DI-5014	RAFAEL URIBE URIBE	18	DIANA TURBAY	KR 3B ESTE 48Q 33 SUR MJ
9893	DI-5014	RAFAEL URIBE URIBE	18	DIANA TURBAY	KR 3B ESTE 48Q 33 SUR MJ
9894	DI-5014	RAFAEL URIBE URIBE	18	DIANA TURBAY	KR 3B ESTE 48Q 33 SUR MJ
9895	DI-5014	RAFAEL URIBE URIBE	18	DIANA TURBAY	KR 3A ESTE 48Q-33 SUR
9896	DI-5014	RAFAEL URIBE URIBE	18	DIANA TURBAY	KR 3A ESTE 48Q-39 SUR
9897	DI-5014	RAFAEL URIBE URIBE	18	DIANA TURBAY	KR 3E 48Q 26S
9898	DI-5014	RAFAEL URIBE URIBE	18	DIANA TURBAY	KR 3E 48Q 24S
9899	DI-6905	RAFAEL URIBE URIBE	18	DIANA TURBAY	KR 3 ESTE 48Q 15 SUR
9900	DI-5014	RAFAEL URIBE URIBE	18	DIANA TURBAY	KR 3 ESTE 48Q 15 SUR
9901	DI-5014	RAFAEL URIBE URIBE	18	DIANA TURBAY	KR 2D ESTE 48Q 31 SUR
9902	DI-5014	RAFAEL URIBE URIBE	18	DIANA TURBAY	KR 2D ESTE 48Q 27 SUR
9903	DI-5014	RAFAEL URIBE URIBE	18	DIANA TURBAY	KR 2C E 48Q 32S
9904	DI-5014	RAFAEL URIBE URIBE	18	DIANA TURBAY	KR 2C ESTE 48Q 26 SUR
9905	DI-5014	RAFAEL URIBE URIBE	18	DIANA TURBAY	KR 2C ESTE 48Q 26 SUR
9906	DI-5014	RAFAEL URIBE URIBE	18	DIANA TURBAY	KR 2B ESTE 48Q-37 SUR
9907	DI-5014	RAFAEL URIBE URIBE	18	DIANA TURBAY	CL 48R SUR 2B-10 ESTE
9908	DI-5014	RAFAEL URIBE URIBE	18	DIANA TURBAY	CL 48R S 2B 20 E
9909	DI-5014	RAFAEL URIBE URIBE	18	DIANA TURBAY	KR 2C E 48Q 31 S
9910	DI-5014	RAFAEL URIBE URIBE	18	DIANA TURBAY	KR 2D 48Q 16E
9911	DI-2676	CIUDAD BOLIVAR	19	ALVARO BERNAL SEGURA	CL 69D SUR 18A 21
9912	DI-5322	RAFAEL URIBE URIBE	18	BARRIO CAROLINA	KR 5K 48D 23 SUR IN 6
9913	DI-5322	RAFAEL URIBE URIBE	18	BARRIO CAROLINA	KR 5K 48D 11 SUR IN 5
9914	DI-5322	RAFAEL URIBE URIBE	18	BARRIO CAROLINA	KR 5K 48C 27 SUR
9915	DI-5322	RAFAEL URIBE URIBE	18	BARRIO CAROLINA	KR 5 K 48 C 25 INT 7 SUR
9916	DI-5322	RAFAEL URIBE URIBE	18	BARRIO CAROLINA	KR 5 K 48 C 25 INT 7 SUR
9917	DI-5322	RAFAEL URIBE URIBE	18	BARRIO CAROLINA	KR 5K 48C 13 SUR IN 7
9918	DI-5322	RAFAEL URIBE URIBE	18	BARRIO CAROLINA	KR 5K 48C 13 SUR IN 7
9919	DI-5322	RAFAEL URIBE URIBE	18	BARRIO CAROLINA	KR 5K 48C 13 SUR IN 7
9920	DI-5322	RAFAEL URIBE URIBE	18	BARRIO CAROLINA	KR 5K 48C 11 SUR MJ 6
9921	DI-5322	RAFAEL URIBE URIBE	18	BARRIO CAROLINA	KR 5K 48C 11 SUR MJ 6
9922	DI-5322	RAFAEL URIBE URIBE	18	BARRIO CAROLINA	KR 5K 48B 31 SUR
9923	DI-5322	RAFAEL URIBE URIBE	18	BARRIO CAROLINA	KR 5K 48D 11 SUR INT 6
9924	DI-5322	RAFAEL URIBE URIBE	18	BARRIO CAROLINA	KR 5K 48D 11 SUR INT 7
9925	DI-3088	SAN CRISTOBAL	04	CORINTO	CARRERA 16 ESTE # 30 - 34 SUR
9926	DI-4494	SAN CRISTOBAL	04	CORINTO	CARRERA 17 H ESTE 33 - 90 SUR
9927	DI-4494	SAN CRISTOBAL	04	CORINTO	CARRERA 17 D ESTE 32 - 18 SUR
9928	DI-3975	SAN CRISTOBAL	04	CORINTO	NO REGISTRA
9929	DI-3550	SAN CRISTOBAL	04	CORINTO	CARRERA 16 ESTE # 30 - 93 SUR
9930	DI-3550	SAN CRISTOBAL	04	CORINTO	CARRERA 17 H ESTE # 33 - 48 SUR
9931	DI-3849	SAN CRISTOBAL	04	CORINTO	CARRERA 17 H ESTE # 33 - 42 SUR
9932	DI-3975	SAN CRISTOBAL	04	CORINTO	NO REGISTRA
9933	DI-3975	SAN CRISTOBAL	04	CORINTO	CARRERA 17 H ESTE # 33- 06 SUR
9934	DI-3763	SAN CRISTOBAL	04	CORINTO	CARRERA 17 H ESTE # 33- 06 SUR
9935	DI-3975	SAN CRISTOBAL	04	CORINTO	NO REGISTRA

ANEXO 2 ZONAS DE ALTO RIESGO NO MITIGABLE

ID	DOCUMENTO	LocNombre	LocCodigo	BARRIO	DIRECCION
9936	DI-3975	SAN CRISTOBAL	04	CORINTO	CARRERA 17 I ESTE # 30 - 83 SUR
9937	DI-3975	SAN CRISTOBAL	04	CORINTO	CARRERA 17 I ESTE # 30 - 83 SUR
9938	DI-3975	SAN CRISTOBAL	04	CORINTO	CARRERA 17 I ESTE # 30 - 75 SUR MJ
9939	DI-3975	SAN CRISTOBAL	04	CORINTO	CARRERA 17 I ESTE # 30 - 75 SUR MJ
9940	DI-3975	SAN CRISTOBAL	04	CORINTO	CARRERA 17I ESTE # 30 - 71 SUR
9941	DI-2977	SAN CRISTOBAL	04	CORINTO	CARRERA 17I ESTE # 30 - 71 SUR
9942	DI-3975	SAN CRISTOBAL	04	CORINTO	CARRERA 17 I ESTE # 30 - 65 SUR
9943	DI-3975	SAN CRISTOBAL	04	CORINTO	CARRERA 17 I ESTE # 30 - 65 SUR
9944	DI-3975	SAN CRISTOBAL	04	CORINTO	CARRERA 16 ESTE # 29 - 74 SUR
9945	DI-3975	SAN CRISTOBAL	04	CORINTO	CARRERA 16 ESTE # 29 - 74 SUR
9946	DI-3975	SAN CRISTOBAL	04	CORINTO	CARRERA 16 ESTE # 29 - 62 SUR
9947	DI-3975	SAN CRISTOBAL	04	CORINTO	CARRERA 16 ESTE # 29 - 62 SUR
9948	DI-3975	SAN CRISTOBAL	04	CORINTO	CARRERA 16 A SUR ESTE # 29 - 42 SUR
9949	DI-3975	SAN CRISTOBAL	04	CORINTO	CARRERA 16 A SUR ESTE # 29 - 42 SUR
9950	DI-3975	SAN CRISTOBAL	04	CORINTO	CARRERA 17 H ESTE # 30 - 41 SUR
9951	DI-3975	SAN CRISTOBAL	04	CORINTO	CARRERA 17 H ESTE # 30 - 41 SUR
9952	DI-3975	SAN CRISTOBAL	04	CORINTO	CARRERA 17 H ESTE # 30 - 36 SUR
9953	DI-4064	SAN CRISTOBAL	04	CORINTO	CARRERA 17 H ESTE # 30 - 30 SUR
9954	DI-3975	SAN CRISTOBAL	04	CORINTO	CARRERA 17 H ESTE # 30 - 24 SUR
9955	DI-3975	SAN CRISTOBAL	04	CORINTO	CARRERA 17 H ESTE # 30 - 18 SUR
9956	DI-4094	SAN CRISTOBAL	04	CORINTO	CARRERA 17 H ESTE # 29 - 09 SUR
9957	DI-4265	SAN CRISTOBAL	04	CORINTO	CARRERA 17 H ESTE # 30 - 07 SUR
9958	DI-4265	SAN CRISTOBAL	04	CORINTO	CARRERA 17 H ESTE # 30 - 06 SUR
9959	DI-4678	SAN CRISTOBAL	04	CORINTO	CARRERA 17G ESTE #30- 59 SUR
9960	DI-4742	SAN CRISTOBAL	04	CORINTO	CARRERA 17D ESTE # 29 - 50 SUR
9961	DI-4742	SAN CRISTOBAL	04	CORINTO	CARRERA 17G ESTE # 30 - 59 SUR
9962	DI-4743	SAN CRISTOBAL	04	CORINTO	CARRERA 17G ESTE #30 - 59 SUR
9963	DI-4742	SAN CRISTOBAL	04	CORINTO	CARRERA 17G ESTE # 30 - 59 SUR
9964	DI-4742	SAN CRISTOBAL	04	CORINTO	CARRERA 15C ESTE # 29 - 27 SUR
9965	DI-4742	SAN CRISTOBAL	04	CORINTO	CARRERA 17G ESTE # 30 - 59 SUR
9966	DI-4742	SAN CRISTOBAL	04	CORINTO	CARRERA 15C ESTE # 29 - 27 SUR
9967	DI-3975	SAN CRISTOBAL	04	CORINTO	NO REGISTRA
9968	DI-4725	SAN CRISTOBAL	04	CORINTO	CARRERA 17G ESTE # 30 - 59 SUR
9969	DI-4742	SAN CRISTOBAL	04	CORINTO	CARRERA 17G ESTE # 30 - 59 SUR
9970	DI-4742	SAN CRISTOBAL	04	CORINTO	CARRERA 15C ESTE # 29 47 SUR
9971	DI-4742	SAN CRISTOBAL	04	CORINTO	CARRERA 15C ESTE # 29 47 SUR
9972	DI-4576	SAN CRISTOBAL	04	CORINTO	CARRERA 15B ESTE #29 - 22 SUR
9973	DI-4576	SAN CRISTOBAL	04	CORINTO	CARRERA 15B ESTE #29 - 22 SUR
9974	DI-4624	SAN CRISTOBAL	04	CORINTO	CARRERA 17G Este #30 - 59 SUR
9975	DI-4576	SAN CRISTOBAL	04	CORINTO	CARRERA 15B ESTE # 29C - 06 SUR
9976	DI-4758	SAN CRISTOBAL	04	CORINTO	CARRERA 17G ESTE #30-59 SUR
9977	DI-4742	SAN CRISTOBAL	04	CORINTO	CARRERA 17D ESTE # 32 - 12 SUR
9978	DI-4742	SAN CRISTOBAL	04	CORINTO	CARRERA 17D ESTE # 32 - 12 SUR
9979	DI-4624	SAN CRISTOBAL	04	CORINTO	CARRERA 17G ESTE # 30 - 59 SUR
9980	DI-4742	SAN CRISTOBAL	04	CORINTO	NO REGISTRA
9981	DI-4309	SAN CRISTOBAL	04	CORINTO	CARRERA 17 G ESTE # 30 -59 SUR
9982	DI-4309	SAN CRISTOBAL	04	CORINTO	CARRERA 17 G ESTE # 29-87 SUR
9983	DI-4106	SAN CRISTOBAL	04	CORINTO	CARRERA 17 G ESTE # 30 - 59 SUR
9984	DI-5311	RAFAEL URIBE URIBE	18	PALERMO SUR LAS BRISAS	DG 51A SUR 2D 46 ESTE
9985	DI-4659	SAN CRISTOBAL	04	CORINTO	CARRERA 15C Este #30-09 Sur
9986	DI-4659	SAN CRISTOBAL	04	CORINTO	CARRERA 15C Este #30-09 Sur
9987	DI-4607	SAN CRISTOBAL	04	CORINTO	CARRERA 17D ESTE # 33 - 04 SUR
9988	CT-3958	SAN CRISTOBAL	04	CORINTO	CARRERA 17 G ESTE 33 - 08 SUR MJ
9989	DI-2856	SAN CRISTOBAL	04	CORINTO	CARRERA 17B ESTE # 32 - 30 SUR
9990	DI-2856	SAN CRISTOBAL	04	CORINTO	CARRERA 17B ESTE # 32 - 30 SUR
9991	DI-4615	SAN CRISTOBAL	04	CORINTO	CARRERA 17D ESTE # 33 - 28 SUR
9992	CT-3958	SAN CRISTOBAL	04	CORINTO	CARRERA 17 D ESTE # 33 - 39 SUR
9993	DI-4742	SAN CRISTOBAL	04	CORINTO	CARRERA 15 ESTE # 30 - 62 SUR
9994	DI-4742	SAN CRISTOBAL	04	CORINTO	CARRERA 15 ESTE # 30 - 62 SUR
9995	DI-3975	SAN CRISTOBAL	04	CORINTO	NO REGISTRA
9996	DI-3975	SAN CRISTOBAL	04	CORINTO	CARRERA 17 D ESTE # 35 - 08 SUR
9997	DI-4742	SAN CRISTOBAL	04	CORINTO	CARRERA 17D ESTE # 35 - 18 SUR
9998	DI-4742	SAN CRISTOBAL	04	CORINTO	CARRERA 17D ESTE # 35 - 18 SUR
9999	DI-3975	SAN CRISTOBAL	04	CORINTO	NO REGISTRA
10000	DI-3975	SAN CRISTOBAL	04	CORINTO	NO REGISTRA
10001	DI-3975	SAN CRISTOBAL	04	CORINTO	CARRERA 17 B ESTE # 33 - 11 SUR
10002	DI-1228	RAFAEL URIBE URIBE	18	URBANIZACION LAS COLINAS	NO REGISTRA
10003	DI-949	RAFAEL URIBE URIBE	18	URBANIZACION LAS COLINAS	CL 32C SUR 16-25
10004	DI-644	RAFAEL URIBE URIBE	18	URBANIZACION GRANJAS SAN PABLO	CL 33 BIS A SUR 15-74
10005	DI-632	RAFAEL URIBE URIBE	18	GRANJAS SAN PABLO	KR 14C 32F 29 SUR
10006	DI-949	RAFAEL URIBE URIBE	18	URBANIZACION LAS COLINAS	NO REGISTRA
10007	DI-949	RAFAEL URIBE URIBE	18	URBANIZACION LAS COLINAS	NO REGISTRA

ANEXO 2 ZONAS DE ALTO RIESGO NO MITIGABLE

ID	DOCUMENTO	LocNombre	LocCodigo	BARRIO	DIRECCION
10008	DI-949	RAFAEL URIBE URIBE	18	URBANIZACION LAS COLINAS	NO REGISTRA
10009	DI-949	RAFAEL URIBE URIBE	18	URBANIZACION LAS COLINAS	NO REGISTRA
10010	DI-1392	RAFAEL URIBE URIBE	18	URBANIZACION LAS COLINAS	NO REGISTRA
10011	RAD 2009 ER 2006 OJ	RAFAEL URIBE URIBE	18	URBANIZACION LAS COLINAS	NO REGISTRA
10012	DI-1392	RAFAEL URIBE URIBE	18	URBANIZACION LAS COLINAS	NO REGISTRA
10013	DI-1392	RAFAEL URIBE URIBE	18	URBANIZACION LAS COLINAS	NO REGISTRA
10014	DI-1305	RAFAEL URIBE URIBE	18	URBANIZACION LAS COLINAS	NO REGISTRA
10015	DI-949	RAFAEL URIBE URIBE	18	URBANIZACION LAS COLINAS	NO REGISTRA
10016	DI-2254	RAFAEL URIBE URIBE	18	URBANIZACION GRANJAS SAN PABLO	KR 14B 36A 10 SUR
10017	DI-2254	RAFAEL URIBE URIBE	18	URBANIZACION GRANJAS SAN PABLO	DG 36A SUR 14A 45
10018	CT-4259	RAFAEL URIBE URIBE	18	GRANJAS DE SAN PABLO	CL 40 SUR 16 47
10019	CT-4259	RAFAEL URIBE URIBE	18	GRANJAS DE SAN PABLO	CL 40 SUR 16 43
10020	CT-4259	RAFAEL URIBE URIBE	18	GRANJAS DE SAN PABLO	CL 40 SUR 16 41
10021	DI-3566	RAFAEL URIBE URIBE	18	GRANJAS DE SAN PABLO	CL 40 SUR 16 39
10022	CT-5315	RAFAEL URIBE URIBE	18	GRANJAS DE SAN PABLO	CL 40 SUR # 16 -10 IN 5
10023	CT-3847	RAFAEL URIBE URIBE	18	LUIS LOPEZ DE MESA ALCALDIA MENOR:RAFAEL URIBE	DG 32F S 15 16
10024	CT-2727	RAFAEL URIBE URIBE	18	URBANIZACION LAS COLINAS	NO REGISTRA
10025	DI-4971	RAFAEL URIBE URIBE	18	URBANIZACION LAS COLINAS	NO REGISTRA
10026	CT-3903	CIUDAD BOLIVAR	19	SANTA VIVIANA	CR 75D 75H 10 SUR
10027	CT-3903	CIUDAD BOLIVAR	19	SANTA VIVIANA	CR 75 76F 50 SUR
10028	CT-3903	CIUDAD BOLIVAR	19	SANTA VIVIANA	CR 74I 76 47 SUR
10029	CT-3903	CIUDAD BOLIVAR	19	SANTA VIVIANA	CR 75C 75H 21 SUR
10030	CT-3903	CIUDAD BOLIVAR	19	SANTA VIVIANA	CR 74I 76F 50 SUR
10031	CT-3903	CIUDAD BOLIVAR	19	SANTA VIVIANA	CR 75C 75H SUR
10032	CT-3903	CIUDAD BOLIVAR	19	SANTA VIVIANA	KR 75B 75H 41 SUR
10033	CT-3903	CIUDAD BOLIVAR	19	SANTA VIVIANA	CR 74 75 28 SUR
10034	CT-3903	CIUDAD BOLIVAR	19	SANTA VIVIANA	CR 74I 76F 62 SUR
10035	CT-3903	CIUDAD BOLIVAR	19	SANTA VIVIANA	KR 75B 75H 29 SUR
10036	CT-3903	CIUDAD BOLIVAR	19	SANTA VIVIANA	KR 75B 75H 40 SUR
10037	CT-3903	CIUDAD BOLIVAR	19	SANTA VIVIANA	KR 75B 75H 46 SUR
10038	CT-3903	CIUDAD BOLIVAR	19	SANTA VIVIANA	KR 75A 75H 35 SUR
10039	CT-3903	CIUDAD BOLIVAR	19	SANTA VIVIANA	CR 74F 76 69 SUR
10040	CT-3903	CIUDAD BOLIVAR	19	SANTA VIVIANA	KR 75B 75H 34 SUR
10041	CT-3903	CIUDAD BOLIVAR	19	SANTA VIVIANA	KR 75A 75H 29 SUR
10042	CT-3903	CIUDAD BOLIVAR	19	SANTA VIVIANA	KR 75B 75H 28 SUR
10043	CT-3903	CIUDAD BOLIVAR	19	SANTA VIVIANA	CR 74F 76F 45 SUR
10044	CT-3903	CIUDAD BOLIVAR	19	SANTA VIVIANA	CR 74F 76F 62 SUR
10045	CT-3903	CIUDAD BOLIVAR	19	SANTA VIVIANA	NO REGISTRA
10046	CT-3903	CIUDAD BOLIVAR	19	SANTA VIVIANA	CR 75 # 75 H - 29 SUR
10047	CT-3903	CIUDAD BOLIVAR	19	SANTA VIVIANA	KR 74F 76F 38 SUR
10048	CT-3903	CIUDAD BOLIVAR	19	SANTA VIVIANA	KR 74F 76F 54 SUR
10049	CT-3903	CIUDAD BOLIVAR	19	SANTA VIVIANA	KR 75 75H 17 SUR
10050	CT-3903	CIUDAD BOLIVAR	19	SANTA VIVIANA	CR 75 75H 04 SUR
10051	CT-3903	CIUDAD BOLIVAR	19	SANTA VIVIANA	KR 75 74C 15
10052	CT-3903	CIUDAD BOLIVAR	19	SANTA VIVIANA	CL 76H SUR 74G 03
10053	CT-3903	CIUDAD BOLIVAR	19	SANTA VIVIANA	NO REGISTRA
10054	CT-3903	CIUDAD BOLIVAR	19	SANTA VIVIANA	KR 74C 76 56 SUR
10055	CT-3903	CIUDAD BOLIVAR	19	SANTA VIVIANA	KR 74C 76F 49 SUR
10056	CT-3903	CIUDAD BOLIVAR	19	SANTA VIVIANA	KR 75 75H 18 SUR
10057	CT-3903	CIUDAD BOLIVAR	19	SANTA VIVIANA	KR 75 75H 24 SUR
10058	CT-3903	CIUDAD BOLIVAR	19	CARACOLI	NO REGISTRA
10059	CT-3903	CIUDAD BOLIVAR	19	CARACOLI	KR 74F 75H 10 SUR
10060	CT-3903	CIUDAD BOLIVAR	19	SANTA VIVIANA	KR 74 76F 45 SUR
10061	CT-3903	CIUDAD BOLIVAR	19	SANTA VIVIANA	CL 76F BIS 74A 29 SUR
10062	CT-3903	CIUDAD BOLIVAR	19	CARACOLI	CL 76 SUR 71 31
10063	CT-3903	CIUDAD BOLIVAR	19	CARACOLI	CL 73 SUR 45 09
10064	DI-2754	CIUDAD BOLIVAR	19	CARACOLI	CL 75 SUR 75F 26
10065	CT-3903	CIUDAD BOLIVAR	19	CARACOLI	KR 74 BIS 76 44 SUR
10066	CT-3903	CIUDAD BOLIVAR	19	CARACOLI	CL 75H SUR 74A 9
10067	CT-3903	CIUDAD BOLIVAR	19	CARACOLI	CL 76F BIS 71 65 SUR
10068	CT-3903	CIUDAD BOLIVAR	19	SANTA VIVIANA	KR 74A BIS 76F 44 SUR
10069	DI-4521	CIUDAD BOLIVAR	19	SANTA VIVIANA	CL 75H SUR 74G 09
10070	DI-4521	CIUDAD BOLIVAR	19	SANTA VIVIANA	KR 75G 75H 17 SUR MJ 4
10071	DI-5848	CIUDAD BOLIVAR	19	SANTA VIVIANA	KR 75F 75H SUR
10072	DI-5785	CIUDAD BOLIVAR	19	SANTA VIVIANA	KR 75B 75H 16 SUR
10073	DI-6443	CIUDAD BOLIVAR	19	SANTA VIVIANA	NO REGISTRA
10074	CT-3449	CIUDAD BOLIVAR	19	SANTA VIVIANA	KR 74C 76F 56 SUR
10075	DI-1403	CIUDAD BOLIVAR	19	CARACOLI	NO REGISTRA
10076	DI-2015	CIUDAD BOLIVAR	19	CARACOLI	NO REGISTRA
10077	CT-3903	CIUDAD BOLIVAR	19	SANTA VIVIANA	NO REGISTRA
10078	DI-2500	CIUDAD BOLIVAR	19	CARACOLI	NO REGISTRA
10079	DI-2500	CIUDAD BOLIVAR	19	CARACOLI	NO REGISTRA

ANEXO 2 ZONAS DE ALTO RIESGO NO MITIGABLE

[illegible]

ANEXO 2 ZONAS DE ALTO RIESGO NO MITIGABLE

[illegible]

ANEXO 2 ZONAS DE ALTO RIESGO NO MITIGABLE

[illegible]

ANEXO 2 ZONAS DE ALTO RIESGO NO MITIGABLE

[illegible]

ANEXO 2 ZONAS DE ALTO RIESGO NO MITIGABLE

[illegible]

ANEXO 2 ZONAS DE ALTO RIESGO NO MITIGABLE

ID	DOCUMENTO	LocNombre	LocCodigo	BARRIO	DIRECCION
10440	DI-4521	CIUDAD BOLIVAR	19	CARACOLI	NO REGISTRA
10441	DI-4521	CIUDAD BOLIVAR	19	CARACOLI	NO REGISTRA
10442	DI-4521	CIUDAD BOLIVAR	19	CARACOLI	NO REGISTRA
10443	DI-4521	CIUDAD BOLIVAR	19	CARACOLI	NO REGISTRA
10444	DI-4521	CIUDAD BOLIVAR	19	CARACOLI	NO REGISTRA
10445	DI-4521	CIUDAD BOLIVAR	19	CARACOLI	NO REGISTRA
10446	DI-4521	CIUDAD BOLIVAR	19	CARACOLI	NO REGISTRA
10447	DI-4521	CIUDAD BOLIVAR	19	CARACOLI	NO REGISTRA
10448	DI-4521	CIUDAD BOLIVAR	19	CARACOLI	NO REGISTRA
10449	DI-4521	CIUDAD BOLIVAR	19	CARACOLI	NO REGISTRA
10450	DI-4521	CIUDAD BOLIVAR	19	CARACOLI	NO REGISTRA
10451	DI-4521	CIUDAD BOLIVAR	19	CARACOLI	NO REGISTRA
10452	DI-4521	CIUDAD BOLIVAR	19	CARACOLI	NO REGISTRA
10453	DI-4521	CIUDAD BOLIVAR	19	CARACOLI	NO REGISTRA
10454	CT-4862	CIUDAD BOLIVAR	19	CARACOLI	NO REGISTRA
10455	DI-4521	CIUDAD BOLIVAR	19	CARACOLI	NO REGISTRA
10456	DI-4521	CIUDAD BOLIVAR	19	CARACOLI	NO REGISTRA
10457	DI-4521	CIUDAD BOLIVAR	19	CARACOLI	NO REGISTRA
10458	DI-4521	CIUDAD BOLIVAR	19	CARACOLI	NO REGISTRA
10459	DI-4521	CIUDAD BOLIVAR	19	CARACOLI	NO REGISTRA
10460	DI-4521	CIUDAD BOLIVAR	19	CARACOLI	NO REGISTRA
10461	DI-4521	CIUDAD BOLIVAR	19	CARACOLI	NO REGISTRA
10462	DI-4521	CIUDAD BOLIVAR	19	CARACOLI	NO REGISTRA
10463	DI-4521	CIUDAD BOLIVAR	19	CARACOLI	NO REGISTRA
10464	DI-4521	CIUDAD BOLIVAR	19	CARACOLI	NO REGISTRA
10465	DI-4521	CIUDAD BOLIVAR	19	CARACOLI	NO REGISTRA
10466	DI-4521	CIUDAD BOLIVAR	19	CARACOLI	NO REGISTRA
10467	DI-4521	CIUDAD BOLIVAR	19	CARACOLI	NO REGISTRA
10468	DI-4521	CIUDAD BOLIVAR	19	CARACOLI	NO REGISTRA
10469	DI-4521	CIUDAD BOLIVAR	19	CARACOLI	NO REGISTRA
10470	DI-4521	CIUDAD BOLIVAR	19	CARACOLI	NO REGISTRA
10471	DI-4521	CIUDAD BOLIVAR	19	CARACOLI	NO REGISTRA
10472	DI-4521	CIUDAD BOLIVAR	19	CARACOLI	NO REGISTRA
10473	DI-4521	CIUDAD BOLIVAR	19	CARACOLI	NO REGISTRA
10474	DI-4521	CIUDAD BOLIVAR	19	CARACOLI	NO REGISTRA
10475	DI-4521	CIUDAD BOLIVAR	19	CARACOLI	NO REGISTRA
10476	DI-4521	CIUDAD BOLIVAR	19	CARACOLI	NO REGISTRA
10477	DI-4521	CIUDAD BOLIVAR	19	CARACOLI	NO REGISTRA
10478	DI-4521	CIUDAD BOLIVAR	19	CARACOLI	NO REGISTRA
10479	DI-4521	CIUDAD BOLIVAR	19	CARACOLI	NO REGISTRA
10480	DI-4521	CIUDAD BOLIVAR	19	CARACOLI	NO REGISTRA
10481	DI-4521	CIUDAD BOLIVAR	19	CARACOLI	NO REGISTRA
10482	DI-4521	CIUDAD BOLIVAR	19	CARACOLI	NO REGISTRA
10483	DI-4521	CIUDAD BOLIVAR	19	CARACOLI	NO REGISTRA
10484	DI-4521	CIUDAD BOLIVAR	19	CARACOLI	NO REGISTRA
10485	DI-4521	CIUDAD BOLIVAR	19	CARACOLI	NO REGISTRA
10486	DI-4521	CIUDAD BOLIVAR	19	CARACOLI	NO REGISTRA
10487	DI-4521	CIUDAD BOLIVAR	19	CARACOLI	NO REGISTRA
10488	DI-4521	CIUDAD BOLIVAR	19	CARACOLI	NO REGISTRA
10489	DI-4521	CIUDAD BOLIVAR	19	CARACOLI	NO REGISTRA
10490	DI-4521	CIUDAD BOLIVAR	19	CARACOLI	NO REGISTRA
10491	DI-4521	CIUDAD BOLIVAR	19	CARACOLI	NO REGISTRA
10492	DI-5972	CIUDAD BOLIVAR	19	CARACOLI	NO REGISTRA
10493	DI-5972	CIUDAD BOLIVAR	19	CARACOLI	NO REGISTRA
10494	DI-5972	CIUDAD BOLIVAR	19	CARACOLI	NO REGISTRA
10495	DI-5972	CIUDAD BOLIVAR	19	CARACOLI	NO REGISTRA
10496	DI-5972	CIUDAD BOLIVAR	19	CARACOLI	NO REGISTRA
10497	DI-5972	CIUDAD BOLIVAR	19	CARACOLI	NO REGISTRA
10498	DI-5972	CIUDAD BOLIVAR	19	CARACOLI	NO REGISTRA
10499	CT-4862	CIUDAD BOLIVAR	19	POTOSI	NO REGISTRA
10500	CT-4862	CIUDAD BOLIVAR	19	LAS VEGAS DE POTOSI	NO REGISTRA
10501	CT-4862	CIUDAD BOLIVAR	19	LAS VEGAS DE POTOSI	NO REGISTRA
10502	CT-4426	CIUDAD BOLIVAR	19	CARACOLI	NO REGISTRA
10503	CT-4426	CIUDAD BOLIVAR	19	CARACOLI	NO REGISTRA
10504	DI-3084	CIUDAD BOLIVAR	19	CARACOLI	NO REGISTRA
10505	CT-4426	CIUDAD BOLIVAR	19	CARACOLI	NO REGISTRA
10506	DI-4521	CIUDAD BOLIVAR	19	CARACOLI	NO REGISTRA
10507	CT-3747	SAN CRISTOBAL	04	CORINTO	CARRERA 15 ESTE # 30 B - 17 SUR
10508	CT-3747	SAN CRISTOBAL	04	CORINTO	CARRERA 15 C ESTE # 30 B - 19 SUR
10509	CT-3747	SAN CRISTOBAL	04	CORINTO	CARRERA 15 B ESTE # 30 - 03 SUR
10510	CT-3747	SAN CRISTOBAL	04	CORINTO	CARRERA 15 C ESTE # 30 B - 18 SUR
10511	CT-3747	SAN CRISTOBAL	04	CORINTO	CARRERA 15 C ESTE # 30 B - 09 SUR

ANEXO 2 ZONAS DE ALTO RIESGO NO MITIGABLE

ID	DOCUMENTO	LocNombre	LocCodigo	BARRIO	DIRECCION
10512	CT-3747	SAN CRISTOBAL	04	CORINTO	NO REGISTRA
10513	CT-3747	SAN CRISTOBAL	04	CORINTO	CARRERA 15C ESTE # 30 B - 04 SUR
10514	DI-2822	SAN CRISTOBAL	04	CORINTO	CARRERA 15C ESTE # 30 - 64 SUR
10515	DI-2822	SAN CRISTOBAL	04	CORINTO	CARRERA 15C ESTE # 30 - 38 SUR
10516	CT-3747	SAN CRISTOBAL	04	CORINTO	CARRERA 16 ESTE # 30 - 57 SUR
10517	CT-3747	SAN CRISTOBAL	04	CORINTO	CARRERA 16 ESTE # 30 - 49 SUR
10518	CT-3747	SAN CRISTOBAL	04	CORINTO	CARRERA 16 ESTE # 30 - 47 SUR
10519	CT-3747	SAN CRISTOBAL	04	CORINTO	CARRERA 16 ESTE # 30 - 37 SUR
10520	CT-3747	SAN CRISTOBAL	04	CORINTO	CARRERA 15C ESTE # 30-32 SUR
10521	CT-3747	SAN CRISTOBAL	04	CORINTO	CARRERA 15 C ESTE # 30 - 26
10522	CT-3747	SAN CRISTOBAL	04	CORINTO	CARRERA 15 C ESTE # 30 - 20
10523	CT-3747	SAN CRISTOBAL	04	CORINTO	CARRERA 15 C ESTE # 30 - 14 SUR)
10524	CT-3747	SAN CRISTOBAL	04	CORINTO	CARRERA 16 ESTE # 30 - 29 SUR
10525	DI-2977	SAN CRISTOBAL	04	CORINTO	CALLE 33 Bis SUR # 17G - 39 ESTE
10526	CT-3747	SAN CRISTOBAL	04	CORINTO	CARRERA 15 C ESTE # 30 - 10 SUR
10527	CT-3747	SAN CRISTOBAL	04	CORINTO	CARRERA 15 C ESTE # 30 - 18 SUR
10528	CT-3747	SAN CRISTOBAL	04	CORINTO	CALLE 30 SUR # 15 C - 27 ESTE
10529	CT-3747	SAN CRISTOBAL	04	CORINTO	CALLE 30 # 15 C - 19 ESTE
10530	DI-4521	CIUDAD BOLIVAR	19	CARACOLI	NO REGISTRA
10531	DI-4521	CIUDAD BOLIVAR	19	CARACOLI	NO REGISTRA
10532	DI-4521	CIUDAD BOLIVAR	19	CARACOLI	NO REGISTRA
10533	DI-4521	CIUDAD BOLIVAR	19	CARACOLI	NO REGISTRA
10534	DI-4521	CIUDAD BOLIVAR	19	CARACOLI	NO REGISTRA
10535	DI-4521	CIUDAD BOLIVAR	19	CARACOLI	NO REGISTRA
10536	DI-4521	CIUDAD BOLIVAR	19	CARACOLI	NO REGISTRA
10537	DI-4521	CIUDAD BOLIVAR	19	CARACOLI	NO REGISTRA
10538	DI-4521	CIUDAD BOLIVAR	19	CARACOLI	NO REGISTRA
10539	CT-4862	CIUDAD BOLIVAR	19	CARACOLI	NO REGISTRA
10540	DI-4521	CIUDAD BOLIVAR	19	CARACOLI	NO REGISTRA
10541	DI-4521	CIUDAD BOLIVAR	19	CARACOLI	NO REGISTRA
10542	DI-4521	CIUDAD BOLIVAR	19	CARACOLI	NO REGISTRA
10543	CT-4862	CIUDAD BOLIVAR	19	CARACOLI	NO REGISTRA
10544	DI-4521	CIUDAD BOLIVAR	19	CARACOLI	NO REGISTRA
10545	CT-4426	CIUDAD BOLIVAR	19	CARACOLI	NO REGISTRA
10546	CT-4862	CIUDAD BOLIVAR	19	CARACOLI	NO REGISTRA
10547	CT-4862	CIUDAD BOLIVAR	19	CARACOLI	NO REGISTRA
10548	DI-4472	CIUDAD BOLIVAR	19	CARACOLI	NO REGISTRA
10549	DI-4472	CIUDAD BOLIVAR	19	CARACOLI	NO REGISTRA
10550	CT-3260	CIUDAD BOLIVAR	19	CARACOLI	NO REGISTRA
10551	DI-5003	CIUDAD BOLIVAR	19	CARACOLI	NO REGISTRA
10552	DI-5806	CIUDAD BOLIVAR	19	CARACOLI	NO REGISTRA
10553	CT-4426	CIUDAD BOLIVAR	19	CARACOLI	NO REGISTRA
10554	DI-5972	CIUDAD BOLIVAR	19	CARACOLI	NO REGISTRA
10555	DI-5972	CIUDAD BOLIVAR	19	CARACOLI	NO REGISTRA
10556	DI-5972	CIUDAD BOLIVAR	19	CARACOLI	NO REGISTRA
10557	DI-5972	CIUDAD BOLIVAR	19	CARACOLI	NO REGISTRA
10558	CR-11260	SAN CRISTOBAL	04	LOS ALPES	AC 31 SUR 12 55 ESTE ET 3 CA 34
10559	CR-11260	SAN CRISTOBAL	04	LOS ALPES	AC 31 SUR # 12-55 ESTE ET 3 CASA 35
10560	CR-11260	SAN CRISTOBAL	04	LOS ALPES	AC 31 SUR # 12 - 55 ESTE ET 3 CASA 36
10561	CR-11260	SAN CRISTOBAL	04	LOS ALPES	AC 31 SUR # 12-55 ESTE ET 3 CA 38
10562	CR-11260	SAN CRISTOBAL	04	LOS ALPES	AC 31 SUR # 12-55 ESTE ET 3 CASA 39
10563	CR-11260	SAN CRISTOBAL	04	LOS ALPES	AC 31 SUR # 12-55 ESTE ET 3 CA 40
10564	CR-11260	SAN CRISTOBAL	04	LOS ALPES	AC 31 SUR 12 55 ESTE ET 3 CA 41
10565	CR-11260	SAN CRISTOBAL	04	LOS ALPES	AC 31 SUR 12 55 ESTE ET 3 CA 42
10566	CR-11260	SAN CRISTOBAL	04	LOS ALPES	AC 31 SUR 12 55 ESTE ET 3 CA 43
10567	CR-11260	SAN CRISTOBAL	04	LOS ALPES	AC 31 SUR # 12-55 ESTE ET 3 CA 44
10568	CR-11260	SAN CRISTOBAL	04	LOS ALPES	AC 31 SUR # 12-55 ESTE ET 3 CASA 45
10569	CR-11260	SAN CRISTOBAL	04	LOS ALPES	AC 31 SUR 12 55 ESTE ET 3 CA 46
10570	CR-11260	SAN CRISTOBAL	04	LOS ALPES	AC 31 SUR # 12 - 55 ESTE ET 3 CASA 1
10571	CR-11260	SAN CRISTOBAL	04	LOS ALPES	AC 31 SUR # 12-55 ESTE ET 3 CASA 2
10572	CR-11260	SAN CRISTOBAL	04	LOS ALPES	AC 31 SUR # 12 - 55 ESTE ET 3 CASA 3
10573	CR-11260	SAN CRISTOBAL	04	LOS ALPES	AC 31 SUR 12 55 ESTE ET 3 CA 4
10574	CR-11260	SAN CRISTOBAL	04	LOS ALPES	AC 31 SUR # 12-55 ESTE ET 3 CASA 5
10575	CR-11260	SAN CRISTOBAL	04	LOS ALPES	AC 31 SUR # 12-55 ESTE ET 3 CASA 6
10576	CR-11260	SAN CRISTOBAL	04	LOS ALPES	AC 31 SUR 12 55 ESTE ET 3 CA 7
10577	CR-11260	SAN CRISTOBAL	04	LOS ALPES	AC 31 SUR 12 55 ESTE ET 3 CA 8
10578	CR-11260	SAN CRISTOBAL	04	LOS ALPES	AC 31 SUR 12 55 ESTE ET 3 CA 9
10579	CR-11260	SAN CRISTOBAL	04	LOS ALPES	AC 31 SUR 12 55 ESTE ET 3 CA 10
10580	CR-11260	SAN CRISTOBAL	04	LOS ALPES	AC 31 SUR 12 55 ESTE ET 3 CA 11
10581	CR-11260	SAN CRISTOBAL	04	LOS ALPES	AC 31 SUR # 12-55 ESTE ET 3 CASA 12
10582	CT-3131	SAN CRISTOBAL	04	URBANIZACION SAN MARTIN	NO REGISTRA
10583	CT-3807	SAN CRISTOBAL	04	URBANIZACION SAN MARTIN	NO REGISTRA

ANEXO 2 ZONAS DE ALTO RIESGO NO MITIGABLE

ID	DOCUMENTO	LocNombre	LocCodigo	BARRIO	DIRECCION
10584	DI-2465	SAN CRISTOBAL	04	URBANIZACION SAN MARTIN	NO REGISTRA
10585	DI-2465	SAN CRISTOBAL	04	URBANIZACION SAN MARTIN	NO REGISTRA
10586	DI-2465	SAN CRISTOBAL	04	URBANIZACION SAN MARTIN	NO REGISTRA
10587	CT-3807	SAN CRISTOBAL	04	URBANIZACION SAN MARTIN	NO REGISTRA
10588	CT-3807	SAN CRISTOBAL	04	URBANIZACION SAN MARTIN	NO REGISTRA
10589	DI-2732	SAN CRISTOBAL	04	MONTECARLO	NO REGISTRA
10590	DI-2732	SAN CRISTOBAL	04	MONTECARLO	NO REGISTRA
10591	CT-2668	SAN CRISTOBAL	04	BARRIO CANADA (ASD) SECTOR LA GUIRA II SEC	NO REGISTRA
10592	DI-2787	SAN CRISTOBAL	04	AMAPOLAS	NO REGISTRA
10593	DI-2787	SAN CRISTOBAL	04	AMAPOLAS	NO REGISTRA
10594	DI-2787	SAN CRISTOBAL	04	AMAPOLAS	NO REGISTRA
10595	CT-2717	CIUDAD BOLIVAR	19	BELLA FLOR	CALLE 73 B SUR TRANSVERSAL 26C
10596	DI-2102	CIUDAD BOLIVAR	19	LA TORRE	NO REGISTRA
10597	DI-2204	CIUDAD BOLIVAR	19	URBANIZACIÓN SAN FRANCISCO 1 ^{er} SECTOR	NO REGISTRA
10598	DI-1272	CIUDAD BOLIVAR	19	COMPARTIR	NO REGISTRA
10599	CT-2648	CHAPINERO	02	PARDO RUBIO	NO REGISTRA
10600	DI-1030	USAQUEN	01	BALCONES DE VISTA HERMOSA	NO REGISTRA
10601	DI-1030	USAQUEN	01	BALCONES DE VISTA HERMOSA	NO REGISTRA
10602	DI-2682	USAQUEN	01	BELLAVISTA	NO REGISTRA
10603	DI-1835	RAFAEL URIBE URIBE	18	URBANIZACION LAS COLINAS	NO REGISTRA
10604	CT-3798	USME	05	BARRIO DANUBIO AZUL	NO REGISTRA
10605	CT-3798	USME	05	BARRIO DANUBIO AZUL	NO REGISTRA
10606	CT-3798	USME	05	BARRIO DANUBIO AZUL	NO REGISTRA
10607	CT-3798	USME	05	BARRIO DANUBIO AZUL	NO REGISTRA
10608	CT-3799	SAN CRISTOBAL	04	URBANIZACION SAN MARTIN	NO REGISTRA
10609	DI-2079	SAN CRISTOBAL	04	URBANIZACION SAN MARTIN	NO REGISTRA
10610	CT-3799	SAN CRISTOBAL	04	URBANIZACION SAN MARTIN	NO REGISTRA
10611	CT-3799	SAN CRISTOBAL	04	URBANIZACION SAN MARTIN	NO REGISTRA
10612	CT-3174	CIUDAD BOLIVAR	19	BARRIO EL DIVINO NIÑO	NO REGISTRA
10613	CT-4472	CIUDAD BOLIVAR	19	BUENOS AIRES II	NO REGISTRA
10614	CT-4472	CIUDAD BOLIVAR	19	BUENOS AIRES II	NO REGISTRA
10615	CT-4472	CIUDAD BOLIVAR	19	BUENOS AIRES II	NO REGISTRA
10616	CT-4472	CIUDAD BOLIVAR	19	BUENOS AIRES II	NO REGISTRA
10617	CT-4472	CIUDAD BOLIVAR	19	BUENOS AIRES A.S.D.	NO REGISTRA
10618	CT-4472	CIUDAD BOLIVAR	19	BUENOS AIRES A.S.D.	NO REGISTRA
10619	CT-4472	CIUDAD BOLIVAR	19	BUENOS AIRES A.S.D.	NO REGISTRA
10620	CT-4472	CIUDAD BOLIVAR	19	BUENOS AIRES II	NO REGISTRA
10621	CT-4472	CIUDAD BOLIVAR	19	BUENOS AIRES II	NO REGISTRA
10622	CT-4419	CIUDAD BOLIVAR	19	TABOR-ALTALOMA	NO REGISTRA
10623	CT-4419	CIUDAD BOLIVAR	19	TABOR-ALTALOMA	NO REGISTRA
10624	CT-4419	CIUDAD BOLIVAR	19	TABOR-ALTALOMA	NO REGISTRA
10625	CT-4419	CIUDAD BOLIVAR	19	TABOR-ALTALOMA	NO REGISTRA
10626	DI-2234	CIUDAD BOLIVAR	19	BRISAS DEL VOLADOR	NO REGISTRA
10627	CT-3741	CIUDAD BOLIVAR	19	LA SUREÑA	NO REGISTRA
10628	DI-3156	SAN CRISTOBAL	04	SAN CRISTOBAL SUR	NO REGISTRA
10629	DI-3156	SAN CRISTOBAL	04	SAN CRISTOBAL SUR	NO REGISTRA
10630	CT-3172	CIUDAD BOLIVAR	19	NUEVA COLOMBIA	NO REGISTRA
10631	CT-3172	CIUDAD BOLIVAR	19	NUEVA COLOMBIA	NO REGISTRA
10632	DI-2441	CIUDAD BOLIVAR	19	NUEVA COLOMBIA	NO REGISTRA
10633	DI-2426	CIUDAD BOLIVAR	19	LA SUREÑA	NO REGISTRA
10634	CT-5348	CIUDAD BOLIVAR	19	NUEVA COLOMBIA	NO REGISTRA
10635	DI-2441	CIUDAD BOLIVAR	19	NUEVA COLOMBIA	NO REGISTRA
10636	CT-3747	SAN CRISTOBAL	04	CORINTO	CALLE 30 # 15 C - 11 ESTE
10637	CT-3747	SAN CRISTOBAL	04	CORINTO	CARRERA 15 C # 30 - 06 SUR
10638	CT-3747	SAN CRISTOBAL	04	CORINTO	CARRERA 15 B ESTE # 30 - 21 SUR
10639	CT-3747	SAN CRISTOBAL	04	CORINTO	CARRERA 15 B ESTE # 30 A - 15 SUR
10640	CT-3747	SAN CRISTOBAL	04	CORINTO	CARRERA 15 B ESTE # 30 - 74 SUR
10641	DI-3975	SAN CRISTOBAL	04	CORINTO	NO REGISTRA
10642	CT-3747	SAN CRISTOBAL	04	CORINTO	CARRERA 15 B ESTE # 30 A - 15 SUR
10643	CT-3747	SAN CRISTOBAL	04	CORINTO	CARRERA 15A ESTE # 30A-19 SUR
10644	CT-3747	SAN CRISTOBAL	04	CORINTO	CALLE 30 A SUR # 15 A - ? ESTE
10645	CT-3747	SAN CRISTOBAL	04	CORINTO	CARRERA 15 ESTE # 30 - 29 SUR
10646	CT-3747	SAN CRISTOBAL	04	CORINTO	CARRERA 17 B ESTE # 33 - 11 SUR
10647	CT-3747	SAN CRISTOBAL	04	CORINTO	CARRERA 15 A ESTE # 30 - 29 SUR
10648	CT-3747	SAN CRISTOBAL	04	CORINTO	CARRERA 15 A ESTE # 30 - 29 SUR
10649	DI-5425	SAN CRISTOBAL	04	CORINTO	CARRERA 15 A ESTE # 30 - 29 SUR
10650	CT-3747	SAN CRISTOBAL	04	CORINTO	CARRERA 15 A ESTE # 30 - 21 SUR
10651	CT-3747	SAN CRISTOBAL	04	CORINTO	CARRERA 15 ESTE # 30 - 14 SUR
10652	CT-3747	SAN CRISTOBAL	04	CORINTO	CARRERA 15 A ESTE # 30 - 11 SUR
10653	CT-3747	SAN CRISTOBAL	04	CORINTO	CARRERA 15 ESTE # 30 - 03 SUR
10654	CT-3747	SAN CRISTOBAL	04	CORINTO	CALLE 30 SUR # 15 - 15 ESTE
10655	CT-3747	SAN CRISTOBAL	04	CORINTO	CALLE 30 SUR # 15 - 16 ESTE

ANEXO 2 ZONAS DE ALTO RIESGO NO MITIGABLE

ID	DOCUMENTO	LocNombre	LocCodigo	BARRIO	DIRECCION
10656	CT-3747	SAN CRISTOBAL	04	CORINTO	CALLE 29 SUR # 15 - 43 ESTE
10657	CT-3747	SAN CRISTOBAL	04	CORINTO	CARRERA 15 A ESTE # 29 C - 35 SUR
10658	CT-3747	SAN CRISTOBAL	04	CORINTO	CARRERA 15 A ESTE # 29 A - 21 SUR
10659	CT-3747	SAN CRISTOBAL	04	CORINTO	CARRERA 15 ESTE # 29 C - 11 SUR
10660	CT-3747	SAN CRISTOBAL	04	CORINTO	CARRERA 15 A ESTE # 29 - 03 SUR
10661	DI-2856	SAN CRISTOBAL	04	CORINTO	CARRERA 15B ESTE # 29C - 29 SUR
10662	DI-2856	SAN CRISTOBAL	04	CORINTO	CARRERA 15B ESTE # 29C - 21 SUR
10663	DI-2856	SAN CRISTOBAL	04	CORINTO	CARRERA 15B ESTE # 29C - 13 SUR
10664	DI-2586	SAN CRISTOBAL	04	CORINTO	CARRERA 15B ESTE # 29C - 09 SUR
10665	DI-2977	SAN CRISTOBAL	04	CORINTO	CARRERA 17D ESTE # 31 - 03 SUR
10666	CT-3747	SAN CRISTOBAL	04	CORINTO	CARRERA 15 A ESTE # 29 - 31 SUR
10667	CT-3747	SAN CRISTOBAL	04	CORINTO	CALLE 29 B ESTE # 15 - 31 SUR
10668	CT-3747	SAN CRISTOBAL	04	CORINTO	CALLE 29 B ESTE # 15 - 19 SUR
10669	CT-3747	SAN CRISTOBAL	04	CORINTO	CALLE 29 B ESTE # 15 - 03 SUR
10670	CT-3747	SAN CRISTOBAL	04	CORINTO	CALLE 29 SUR No 15 - 43 ESTE
10671	CT-3747	SAN CRISTOBAL	04	CORINTO	CALLE 29 B ESTE # 15 - 38 SUR
10672	CT-3747	SAN CRISTOBAL	04	CORINTO	CALLE 29 A ESTE # 15 - 29 SUR
10673	CT-3747	SAN CRISTOBAL	04	CORINTO	CALLE 29 A ESTE # 15 - 29 SUR
10674	CT-3747	SAN CRISTOBAL	04	CORINTO	CALLE 29 B ESTE # 15 - 24 SUR
10675	CT-3747	SAN CRISTOBAL	04	CORINTO	CALLE 29 B ESTE # 15 - 32 SUR
10676	CT-3747	SAN CRISTOBAL	04	CORINTO	CALLE 29 B ESTE # 15 - ? SUR
10677	DI-2036	SAN CRISTOBAL	04	CORINTO	CALLE 29A SUR # 15 - 23 ESTE
10678	CT-3747	SAN CRISTOBAL	04	CORINTO	CALLE 29 A SUR # 15 - 09 ESTE
10679	CT-3747	SAN CRISTOBAL	04	CORINTO	CALLE 29 A ESTE # 15 - 03 SUR
10680	DI-4742	SAN CRISTOBAL	04	CORINTO	CARRERA 16 ESTE # 30 - 02 SUR
10681	DI-4742	SAN CRISTOBAL	04	CORINTO	CARRERA 16 ESTE # 30 - 02 SUR
10682	DI-4742	SAN CRISTOBAL	04	CORINTO	CARRERA 16 ESTE # 30 - 02 SUR
10683	DI-3975	SAN CRISTOBAL	04	EL TRINGULO EL MANANTIAL	NO REGISTRA
10684	CT-3805	SAN CRISTOBAL	04	CORINTO	CALLE 29 # 14 - 08 ESTE SUR
10685	DI-3975	SAN CRISTOBAL	04	CORINTO	CALLE 29 # 14 - 08 ESTE SUR
10686	CT-3805	SAN CRISTOBAL	04	EL TRINGULO EL MANANTIAL	CALLE 29 # 15 - 43 ESTE SUR
10687	DI-586	SAN CRISTOBAL	04	EL TRINGULO EL MANANTIAL	CALLE 29 SUR # 15 -44 ESTE
10688	CT-3805	SAN CRISTOBAL	04	CORINTO	CARRERA 29 ESTE # 29 - 15 SUR
10689	CT-3805	SAN CRISTOBAL	04	CORINTO	CARRERA 29 ESTE # 29 - 15 SUR
10690	CT-3805	SAN CRISTOBAL	04	CORINTO	CALLE 29 SUR # 15 - 29 ESTE
10691	CT-3747	SAN CRISTOBAL	04	CORINTO	CALLE 29 SUR # 15 - 23 ESTE
10692	CT-3747	SAN CRISTOBAL	04	CORINTO	CALLE 29 A SUR # 15 - 24 ESTE
10693	CT-3805	SAN CRISTOBAL	04	CORINTO	CALLE 29 SUR ESTE # 15 - 13
10694	CT-3805	SAN CRISTOBAL	04	EL TRINGULO EL MANANTIAL	CALLE29 SUR # 15 - 09 ESTE
10695	CT-3747	SAN CRISTOBAL	04	CORINTO	CALLE 29 A SUR # 15 - 10 ESTE
10696	CT-3747	SAN CRISTOBAL	04	CORINTO	CALLE 29 A SUR # 15 - 04 ESTE
10697	CT-3747	SAN CRISTOBAL	04	EL TRINGULO EL MANANTIAL	CALLE 29 SUR # 15 - 03 ESTE
10698	DI-3975	SAN CRISTOBAL	04	CORINTO	CARRERA 15 ESTE # 29 - 59 SUR
10699	DI-3975	SAN CRISTOBAL	04	CORINTO	CARRERA 15 ESTE # 29 - 59 SUR
10700	DI-4742	SAN CRISTOBAL	04	CORINTO	CARRERA 16 ESTE # 30A - 04 SUR MJ 11
10701	DI-4742	SAN CRISTOBAL	04	CORINTO	CARRERA 16 ESTE # 30A - 04 SUR MJ 11
10702	DI-3975	SAN CRISTOBAL	04	CORINTO	CARRERA 16 ESTE # 30 - 04 MJ 3
10703	DI-3975	SAN CRISTOBAL	04	CORINTO	CARRERA 16 ESTE # 30 - 04 MJ 3
10704	DI-3975	SAN CRISTOBAL	04	CORINTO	NO REGISTRA
10705	DI-3975	SAN CRISTOBAL	04	CORINTO	NO REGISTRA
10706	DI-3975	SAN CRISTOBAL	04	CORINTO	CARRERA 17 D ESTE # 31 - 03 SUR MJ 12
10707	DI-3008	SAN CRISTOBAL	04	CORINTO	CARRERA 15B ESTE # 29B - 17 SUR
10708	DI-4765	SAN CRISTOBAL	04	CORINTO	CARRERA 17G ESTE #30-59 SUR
10709	DI-4742	SAN CRISTOBAL	04	CORINTO	NO REGISTRA
10710	DI-4742	SAN CRISTOBAL	04	CORINTO	CARRERA 15C ESTE # 29 - 14 SUR
10711	DI-3975	SAN CRISTOBAL	04	CORINTO	CARRERA 17H ESTE #30-23 SUR
10712	DI-4742	SAN CRISTOBAL	04	CORINTO	CARRERA 15C ESTE # 29 - 14 SUR
10713	DI-4742	SAN CRISTOBAL	04	CORINTO	CARRERA 15C ESTE # 29 - 14 SUR
10714	DI-4155	SAN CRISTOBAL	04	CORINTO	CARRERA 17 H ESTE # 30 - 23
10715	DI-4155	SAN CRISTOBAL	04	CORINTO	CARRERA 17 H ESTE # 30 - 23
10716	DI-3975	SAN CRISTOBAL	04	CORINTO	CARRERA 15 ESTE # 29 60
10717	DI-3975	SAN CRISTOBAL	04	CORINTO	CARRERA 15 ESTE # 29 60
10718	DI-3975	SAN CRISTOBAL	04	CORINTO	CARRERA 17 H ESTE # 30 - 61 SUR MJ
10719	DI-3975	SAN CRISTOBAL	04	CORINTO	NO REGISTRA
10720	DI-3975	SAN CRISTOBAL	04	CORINTO	NO REGISTRA
10721	DI-4742	SAN CRISTOBAL	04	CORINTO	DI-4742
10722	DI-4742	SAN CRISTOBAL	04	CORINTO	NO REGISTRA
10723	DI-4726	SAN CRISTOBAL	04	CORINTO	CARRERA 15C ESTE #29 -96 SUR
10724	DI-4726	SAN CRISTOBAL	04	CORINTO	CARRERA 17G ESTE #30 - 80 SUR
10725	DI-4742	SAN CRISTOBAL	04	CORINTO	CARRERA 17G ESTE # 30 - 70 SUR
10726	DI-2501	CIUDAD BOLIVAR	19	TABOR-ALTALOMA	Predio sin nomenclatura de la UAEC
10727	DI-2548	CIUDAD BOLIVAR	19	TABOR-ALTALOMA	Predio sin nomenclatura de la UAEC

ANEXO 2 ZONAS DE ALTO RIESGO NO MITIGABLE

ID	DOCUMENTO	LocNombre	LocCodigo	BARRIO	DIRECCION
10728	DI-2548	CIUDAD BOLIVAR	19	TABOR-ALTALOMA	Carrera 26A # 74C-99 Sur
10729	DI-2501	CIUDAD BOLIVAR	19	BELLA FLOR SUR	Carrera 26A # 74C-99 Sur
10730	DI-2548	CIUDAD BOLIVAR	19	BELLA FLOR SUR	Carrera 26A # 74C-99 Sur
10731	DI-2501	CIUDAD BOLIVAR	19	BELLA FLOR SUR	Calle 70I Bis Sur # 2-61
10732	DI-2548	CIUDAD BOLIVAR	19	TABOR-ALTALOMA	Carrera 26A # 74C-99 Sur
10733	DI-2548	CIUDAD BOLIVAR	19	TABOR-ALTALOMA	Carrera 26A # 74C-99 Sur
10734	DI-2548	CIUDAD BOLIVAR	19	TABOR-ALTALOMA	Carrera 26A # 74C-99 Sur
10735	DI-2548	CIUDAD BOLIVAR	19	BELLA FLOR SUR	Calle 70I Bis Sur # 2-61
10736	DI-2548	CIUDAD BOLIVAR	19	BELLA FLOR SUR	Calle 70I Bis Sur # 2-61
10737	DI-2548	CIUDAD BOLIVAR	19	BELLA FLOR SUR	Calle 70I Bis Sur # 2-61
10738	DI-2501	CIUDAD BOLIVAR	19	BELLA FLOR SUR	Calle 70I Bis Sur # 2-61
10739	DI-2501	CIUDAD BOLIVAR	19	BELLA FLOR SUR	Calle 70I Bis Sur # 2-61
10740	DI-2501	CIUDAD BOLIVAR	19	BELLA FLOR SUR	Calle 70I Bis Sur # 2-61
10741	DI-2501	CIUDAD BOLIVAR	19	TABOR-ALTALOMA	Carrera 26A # 74C-99 Sur
10742	DI-2548	CIUDAD BOLIVAR	19	TABOR-ALTALOMA	Calle 70I Bis Sur # 2-61
10743	DI-2548	CIUDAD BOLIVAR	19	BELLA FLOR SUR	Calle 70I Bis Sur # 2-61
10744	DI-2548	CIUDAD BOLIVAR	19	BELLA FLOR SUR	Calle 70I Bis Sur # 2-61
10745	DI-2548	CIUDAD BOLIVAR	19	BELLA FLOR SUR	Calle 70I Bis Sur # 2-61
10746	DI-2548	CIUDAD BOLIVAR	19	TABOR-ALTALOMA	Calle 70I Bis Sur # 2-61
10747	DI-2548	CIUDAD BOLIVAR	19	TABOR-ALTALOMA	Calle 70I Bis Sur # 2-61
10748	DI-2548	CIUDAD BOLIVAR	19	TABOR-ALTALOMA	Carrera 26A # 74C-99 Sur
10749	DI-2548	CIUDAD BOLIVAR	19	TABOR-ALTALOMA	Calle 70I Bis Sur # 2-61
10750	DI-2548	CIUDAD BOLIVAR	19	BELLA FLOR SUR	Carrera 26A # 74C-99 Sur
10751	DI-2548	CIUDAD BOLIVAR	19	BELLA FLOR SUR	Carrera 26A # 74C-99 Sur
10752	DI-2548	CIUDAD BOLIVAR	19	BELLA FLOR SUR	Carrera 26A # 74C-99 Sur
10753	DI-2548	CIUDAD BOLIVAR	19	TABOR-ALTALOMA	Carrera 26A # 74C-99 Sur
10754	DI-2548	CIUDAD BOLIVAR	19	TABOR-ALTALOMA	Carrera 26A # 74C-99 Sur
10755	DI-2548	CIUDAD BOLIVAR	19	BELLA FLOR SUR	Carrera 26A # 74C-99 Sur
10756	DI-2548	CIUDAD BOLIVAR	19	BELLA FLOR SUR	Calle 70I Bis Sur # 2-61
10757	DI-2548	CIUDAD BOLIVAR	19	BELLA FLOR SUR	Calle 70I Bis Sur # 2-61
10758	DI-3764	CIUDAD BOLIVAR	19	VILLAS DE SAN JOAQUIN	DG 78B SUR 16A 04
10759	DI-2869	CHAPINERO	02	EL PARAISO	DIAGONAL 40A # 2 - 61 ESTE
10760	DI-2869	CHAPINERO	02	EL PARAISO	CALLE 40 # 2 - 61 ESTE
					CALLE 40 # 2 - 61 ESTE
					CALLE 40 # 2 - 61 ESTE
10761	DI-6877	SAN CRISTOBAL	04	LOS LAURELES SUR ORIENTAL I SEC.	KR 20A BIS ESTE 9A 19 SUR
10762	DI-6877	SAN CRISTOBAL	04	LOS LAURELES SUR ORIENTAL I SEC.	KR 20A BIS ESTE 9A 13 SUR
10763	DI-6877	SAN CRISTOBAL	04	LOS LAURELES SUR ORIENTAL I SEC.	NO REGISTRA
10764	DI-6877	SAN CRISTOBAL	04	LOS LAURELES SUR ORIENTAL I SEC.	CL 9 SUR 19A 25 ESTE
10765	DI-6877	SAN CRISTOBAL	04	LOS LAURELES SUR ORIENTAL I SEC.	CL 9 SUR 19B 05 ESTE
10766	DI-6877	SAN CRISTOBAL	04	LOS LAURELES SUR ORIENTAL I SEC.	NO REGISTRA
10767	DI-6877	SAN CRISTOBAL	04	LOS LAURELES SUR ORIENTAL I SEC.	CARRERA 20 ESTE # 9 - 48 SUR
10768	DI-6877	SAN CRISTOBAL	04	LOS LAURELES SUR ORIENTAL I SEC.	KR 20A BIS ESTE 9A 67 SUR IN 1
10769	CT-4165	SAN CRISTOBAL	04	URBANIZACION LAS GUACAMAYAS	CALLE 39G SUR # 2K - 92
10770	CT-3748	SAN CRISTOBAL	04	GRANADA SUR	CL 24A S 2 20
10771	DI-2442	SAN CRISTOBAL	04	VILLABEL	CALLE 52 Bis SUR # 4 - 86 ESTE
10772	CT-3748	SAN CRISTOBAL	04	GRANADA SUR	CL 24A S 2 20
10773	DI-2442	SAN CRISTOBAL	04	VILLABEL	CL 51D BIS SUR 3H 17 ESTE
10774	CT-3746	CIUDAD BOLIVAR	19	BELLA FLOR	CL 72C SUR 27A 57
10775	DI-1464	CIUDAD BOLIVAR	19	BELLA FLOR	CL 72 J SUR # 26 C - 14
10776	CT-3746	CIUDAD BOLIVAR	19	BELLA FLOR	CL 72C SUR 27A 63
10777	DI-4831	CIUDAD BOLIVAR	19	BELLA FLOR	TV 27 72D 08 SUR IN 1
10778	DI-4831	CIUDAD BOLIVAR	19	BELLA FLOR	KR 26F 72H 48 SUR
10779	CT-4472	CIUDAD BOLIVAR	19	BUENOS AIRES II	TV 18 BIS A 78C 70 SUR
10780	CT-4472	CIUDAD BOLIVAR	19	BUENOS AIRES II	TV 18 BIS 78C 51 SUR
10781	CT-4472	CIUDAD BOLIVAR	19	BUENOS AIRES II	TV 17N 78C 49 SUR
10782	CT-3799	SAN CRISTOBAL	04	URBANIZACION LAS GUACAMAYAS	DIAGONAL 40 SUR No 2 K - 73
10783	CT-4472	CIUDAD BOLIVAR	19	BUENOS AIRES II	CL 78C BIS SUR 18 92
10784	DI-1496	CIUDAD BOLIVAR	19	EL TESORO	CARRERA 18 H # 76 - 32 SUR
10785	DI-1528	CIUDAD BOLIVAR	19	EL TESORO	CARRERA 18 H # 76 A - 16 SUR
10786	DI-5013	CIUDAD BOLIVAR	19	EL TESORO	KR 18G BIS 77 53 SUR IN 6
10787	DI-5013	CIUDAD BOLIVAR	19	EL TESORO	KR 18G BIS 77 81 SUR IN 9
10788	DI-4831	CIUDAD BOLIVAR	19	BELLA FLOR	CL 72H SUR 26F 05
10789	DI-4831	CIUDAD BOLIVAR	19	BELLA FLOR	CL 72G SUR 26F 29 MJ 1
10790	DI-4831	CIUDAD BOLIVAR	19	BELLA FLOR	CL 72G SUR 26F 25
10791	DI-4831	CIUDAD BOLIVAR	19	BELLA FLOR	CL 72G SUR 26F 21 MJ
10792	DI-4831	CIUDAD BOLIVAR	19	BELLA FLOR	KR 26F 72H 43 SUR
10793	DI-4831	CIUDAD BOLIVAR	19	BELLA FLOR	KR 26G 72G 08 SUR
10794	DI-4130	SAN CRISTOBAL	04	EL TRINGULO EL MANANTIAL	CL 30 SUR # 17 H - 06 ESTE MJ 2
10795	DI-4130	SAN CRISTOBAL	04	EL TRINGULO EL MANANTIAL	CL 30 SUR # 17 H - 06 ESTE MJ 2

ANEXO 2 ZONAS DE ALTO RIESGO NO MITIGABLE

ID	DOCUMENTO	LocNombre	LocCodigo	BARRIO	DIRECCION
10796	CT-5002	SAN CRISTOBAL	04	EL TRINGULO EL MANANTIAL	CARRERA 17G ESTE # 23-03 SUR
10797	DI-1773	SAN CRISTOBAL	04	EL TRINGULO EL MANANTIAL	CARRERA 17D ESTE # 21 - 30 SUR
10798	DI-4784	SAN CRISTOBAL	04	EL TRINGULO EL MANANTIAL	DG 21 SUR 17 D - 03 ESTE
10799	DI-4419	SAN CRISTOBAL	04	EL TRINGULO EL MANANTIAL	CALLE 26 SUR 17 - 24 ESTE MJ 11
10800	CT-3121	SAN CRISTOBAL	04	EL TRINGULO EL MANANTIAL	CARRERA 15B ESTE # 19-45 SUR
10801	DI-5125	SAN CRISTOBAL	04	EL TRINGULO EL MANANTIAL	Calle 30 SUR # 17A-18 ESTE MJ 1
10802	DI-5125	SAN CRISTOBAL	04	EL TRINGULO EL MANANTIAL	PARTE POSTERIOR CALLE 30 SUR # 17A - 18
10803	DI-6085	SAN CRISTOBAL	04	EL TRINGULO EL MANANTIAL	Calle 30 Sur # 17A-18 Este IN 2
10804	CT-3121	SAN CRISTOBAL	04	EL TRINGULO EL MANANTIAL	CALLE 20 # 15 - 05 SUR ESTE
10805	CT-3121	SAN CRISTOBAL	04	EL TRINGULO EL MANANTIAL	CALLE 32C SUR # 16A - 05
10806	DI-5193	SAN CRISTOBAL	04	TRIANGULO ALTO	KR 16A ESTE 21 31 SUR
10807	DI-4779	SAN CRISTOBAL	04	EL TRIANGULO	CARRERA 16A ESTE # 18 - 42 SUR
10808	DI-4779	SAN CRISTOBAL	04	EL TRIANGULO	CARRERA 16A ESTE # 18 - 42 SUR
10809	DI-4779	SAN CRISTOBAL	04	EL TRIANGULO	CARRERA 16A ESTE # 18 - 42 SUR
10810	DI-4779	SAN CRISTOBAL	04	EL TRIANGULO	CARRERA 16A ESTE # 18 - 42 SUR
10811	CT-4829	CIUDAD BOLIVAR	19	SAN JOSE DE LOS SAUCES	NO REGISTRA
10812	CT-4829	CIUDAD BOLIVAR	19	SAN JOSE DE LOS SAUCES	NO REGISTRA
10813	DI-2596	CIUDAD BOLIVAR	19	SAN JOSE DE LOS SAUCES	NO REGISTRA
10814	CT-4829	CIUDAD BOLIVAR	19	SAN JOSE DE LOS SAUCES	NO REGISTRA
10815	CT-4829	CIUDAD BOLIVAR	19	SAN JOSE DE LOS SAUCES	NO REGISTRA
10816	CT-4829	CIUDAD BOLIVAR	19	SAN JOSE DE LOS SAUCES	NO REGISTRA
10817	CT-4829	CIUDAD BOLIVAR	19	SAN JOSE DE LOS SAUCES	NO REGISTRA
10818	CR-11260	SAN CRISTOBAL	04	LOS ALPES	AC 31 SUR 12 55 ESTE ET 3 CA 72
10819	CR-11260	SAN CRISTOBAL	04	LOS ALPES	AC 31 SUR # 12-55 ESTE ET 3 CASA 73
10820	CR-11260	SAN CRISTOBAL	04	LOS ALPES	AC 31 SUR 12 55 ESTE ET 3 CA 74
10821	CR-11260	SAN CRISTOBAL	04	LOS ALPES	AC 31 SUR 12 55 ESTE ET 3 CA 75
10822	CR-11260	SAN CRISTOBAL	04	LOS ALPES	AC 31 SUR # 12-55 ESTE ET 3 CASA 76
10823	CR-11260	SAN CRISTOBAL	04	LOS ALPES	AC 31 SUR # 12-55 ESTE ET 3 CA 77
10824	CR-11260	SAN CRISTOBAL	04	LOS ALPES	AC 31 SUR # 12-55 ESTE ET 3 CASA 78
10825	CR-11260	SAN CRISTOBAL	04	LOS ALPES	AC 31 SUR # 12 - 55 ESTE ET 3 CA 79
10826	CR-11260	SAN CRISTOBAL	04	LOS ALPES	AC 31 SUR 12 55 ESTE ET 3 CA 80
10827	CR-11260	SAN CRISTOBAL	04	LOS ALPES	AC 31 SUR 12 55 ESTE ET 3 CA 81
10828	CR-11260	SAN CRISTOBAL	04	LOS ALPES	AV 31 SUR # 12-55 ESTE 3 CASA 82
10829	CR-11260	SAN CRISTOBAL	04	LOS ALPES	AC 31 SUR 12 55 ESTE ET 3 CA 83
10830	CR-11260	SAN CRISTOBAL	04	LOS ALPES	AC 31 SUR # 12-55 ESTE ET 3 CASA 84
10831	CR-11260	SAN CRISTOBAL	04	LOS ALPES	AC 31 SUR 12 55 ESTE ET 3 CA 85
10832	CR-11260	SAN CRISTOBAL	04	LOS ALPES	AC 31 SUR 12 55 ESTE ET 3 CA 86
10833	CR-11260	SAN CRISTOBAL	04	LOS ALPES	AC 31 SUR # 12-55 ESTE ET 3 CASA 87
10834	CR-11260	SAN CRISTOBAL	04	LOS ALPES	AC 31 SUR # 12 - 55 ESTE ET 3 CA 88
10835	CR-11260	SAN CRISTOBAL	04	LOS ALPES	AC 31 SUR 12 55 ESTE ET 3 CA 89
10836	CR-11260	SAN CRISTOBAL	04	LOS ALPES	AC 31 SUR # 12-55 ESTE ET 3 CASA 90
10837	CR-11260	SAN CRISTOBAL	04	LOS ALPES	AC 31 SUR # 12-55 ESTE ET 3 CASA 91
10838	CR-11260	SAN CRISTOBAL	04	LOS ALPES	AC 31 SUR 12 55 ESTE ET 3 CA 92
10839	CR-11260	SAN CRISTOBAL	04	LOS ALPES	AC 31 SUR 12 55 ESTE ET 3 CA 93
10840	CR-11260	SAN CRISTOBAL	04	LOS ALPES	AC 31 SUR # 12 - 55 ESTE ET 3 CASA 94
10841	CR-11260	SAN CRISTOBAL	04	LOS ALPES	AC 31 SUR 12 55 ESTE ET 3 CA 95
10842	CR-11260	SAN CRISTOBAL	04	LOS ALPES	AC 31 SUR 12 55 ESTE ET 3 CA 96
10843	CR-11260	SAN CRISTOBAL	04	LOS ALPES	AC 31 SUR 12 55 ESTE ET 3 CA 47
10844	CR-11260	SAN CRISTOBAL	04	LOS ALPES	AC 31 SUR # 12 - 55 ESTE ET 3 CA 48
10845	CR-11260	SAN CRISTOBAL	04	LOS ALPES	AC 31 SUR # 12-55 ESTE ET 3 CASA 49
10846	CR-11260	SAN CRISTOBAL	04	LOS ALPES	AC 31 SUR 12 55 ESTE ET 3 CA 50
10847	CR-11260	SAN CRISTOBAL	04	LOS ALPES	AC 31 SUR 12 55 ESTE ET 3 CA 51
10848	CR-11260	SAN CRISTOBAL	04	LOS ALPES	AC 31 SUR 12 55 ESTE ET 3 CA 52
10849	CR-11260	SAN CRISTOBAL	04	LOS ALPES	AC 31 SUR 12 55 ESTE ET 3 CA 53
10850	CR-11260	SAN CRISTOBAL	04	LOS ALPES	AC 31 SUR 12 55 ESTE ET 3 CA 54
10851	CR-11260	SAN CRISTOBAL	04	LOS ALPES	AC 31 SUR # 12-55 ESTE ET 3 CA 55
10852	CR-11260	SAN CRISTOBAL	04	LOS ALPES	AC 31 SUR 12 55 ESTE ET 3 CA 56
10853	CR-11260	SAN CRISTOBAL	04	LOS ALPES	AC 31 SUR 12 55 ESTE ET 3 CA 57
10854	CR-11260	SAN CRISTOBAL	04	LOS ALPES	AC 31 SUR # 12-55 ESTE ET 3 CASA 58
10855	CR-11260	SAN CRISTOBAL	04	LOS ALPES	AC 31 SUR # 12-55 ESTE ET 3 CASA 59
10856	CR-11260	SAN CRISTOBAL	04	LOS ALPES	AC 31 SUR 12 55 ESTE ET 3 CA 60
10857	CR-11260	SAN CRISTOBAL	04	LOS ALPES	AC 31 SUR # 12-55 ESTE ET 3 CASA 61
10858	CR-11260	SAN CRISTOBAL	04	LOS ALPES	AC 31 SUR 12 55 ESTE ET 3 CA 62
10859	CR-11260	SAN CRISTOBAL	04	LOS ALPES	AC 31 SUR # 12-55 ESTE ET 3 CASA 63
10860	CR-11260	SAN CRISTOBAL	04	LOS ALPES	AC 31 SUR # 12 - 55 ESTE ET 3 CA 64
10861	CR-11260	SAN CRISTOBAL	04	LOS ALPES	AC 31 SUR 12 55 ESTE ET 3 CA 65
10862	CR-11260	SAN CRISTOBAL	04	LOS ALPES	AC 31 SUR # 12-55 ESTE ET 3 CASA 66
10863	CR-11260	SAN CRISTOBAL	04	LOS ALPES	AC 31 SUR 12 55 ESTE ET 3 CA 67
10864	CR-11260	SAN CRISTOBAL	04	LOS ALPES	AC 31 SUR 12 55 ESTE ET 3 CA 68
10865	CR-11260	SAN CRISTOBAL	04	LOS ALPES	AC 31 SUR 12 55 ESTE ET 3 CA 69
10866	CR-11260	SAN CRISTOBAL	04	LOS ALPES	AC 31 SUR # 12 - 55 ESTE ET 3 CA 70
10867	CR-11260	SAN CRISTOBAL	04	LOS ALPES	AC 31 SUR # 12 - 55 ESTE ET 3 CA 71

ANEXO 2 ZONAS DE ALTO RIESGO NO MITIGABLE

ID	DOCUMENTO	LocNombre	LocCodigo	BARRIO		DIRECCION
10868	CR-11260	SAN CRISTOBAL	04	LOS ALPES		AC 31 SUR # 12 - 55 ESTE ET 3 CA 24
10869	CR-11260	SAN CRISTOBAL	04	LOS ALPES		AC 31 SUR # 12-55 ESTE ET 3 CASA 25
10870	CR-11260	SAN CRISTOBAL	04	LOS ALPES		AC 31 SUR 12 55 ESTE ET 3 CA 26
10871	CR-11260	SAN CRISTOBAL	04	LOS ALPES		AC 31 SUR 12 55 ESTE ET 3 CA 27
10872	CR-11260	SAN CRISTOBAL	04	LOS ALPES		AC 31 SUR # 12-55 ESTE ET 3 CASA 28
10873	CR-11260	SAN CRISTOBAL	04	LOS ALPES		AC 31 SUR # 12-55 ESTE ET 3 CASA 29
10874	CR-11260	SAN CRISTOBAL	04	LOS ALPES		AC 31 SUR # 12-55 ESTE ET 3 CASA 30
10875	CR-11260	SAN CRISTOBAL	04	LOS ALPES		AC 31 SUR 12 55 ESTE ET 3 CA 31
10876	CR-11260	SAN CRISTOBAL	04	LOS ALPES		AC 31 SUR # 12 - 55 ESTE ET 3 CA 32
10877	CR-11260	SAN CRISTOBAL	04	LOS ALPES		AC 31 SUR 12 55 ESTE ET 3 CA 33
10878	CR-11260	SAN CRISTOBAL	04	LOS ALPES		AC 31 SUR # 12 - 55 ESTE ET 3 CASA 13
10879	CR-11260	SAN CRISTOBAL	04	LOS ALPES		AC 31 SUR # 12-55 ESTE ET 3 CASA 14
10880	CR-11260	SAN CRISTOBAL	04	LOS ALPES		AC 31 SUR # 12-55 ESTE ET 3 CASA 15
10881	CR-11260	SAN CRISTOBAL	04	LOS ALPES		AC 31 SUR 12 55 ESTE ET 3 CA 16
10882	CR-11260	SAN CRISTOBAL	04	LOS ALPES		AC 31 SUR 12 55 ESTE ET 3 CA 17
10883	CR-11260	SAN CRISTOBAL	04	LOS ALPES		AC 31 SUR # 12-55 ESTE ET 3 CASA 18
10884	CR-11260	SAN CRISTOBAL	04	LOS ALPES		AC 31 SUR # 12-55 ESTE ET 3 CASA 19
10885	CR-11260	SAN CRISTOBAL	04	LOS ALPES		AC 31 SUR # 12-55 ESTE ET 3 CASA 20
10886	CR-11260	SAN CRISTOBAL	04	LOS ALPES		AC 31 SUR 12 55 ESTE ET 3 CA 21
10887	CR-11260	SAN CRISTOBAL	04	LOS ALPES		AC 31 SUR # 12-55 ESTE ET 3 CASA 22
10888	CR-11260	SAN CRISTOBAL	04	LOS ALPES		AC 31 SUR # 12-55 ESTE ET 3 CASA 23
10889	DI-4831	CIUDAD BOLIVAR	19	BELLA FLOR		CL 72G SUR 26F 09
10890	DI-4831	CIUDAD BOLIVAR	19	BELLA FLOR		CL 72H SUR 26F 05
10891	DI-4831	CIUDAD BOLIVAR	19	BELLA FLOR		CL 72H SUR 26F 16
10892	DI-4831	CIUDAD BOLIVAR	19	BELLA FLOR		CL 72H SUR 26F 20
10893	DI-4831	CIUDAD BOLIVAR	19	BELLA FLOR		CL 72I SUR 26F 18
10894	DI-4831	CIUDAD BOLIVAR	19	BELLA FLOR		CL 72H SUR 26F 21
10895	DI-4831	CIUDAD BOLIVAR	19	BELLA FLOR		CL 72H SUR 26F 21
10896	DI-4831	CIUDAD BOLIVAR	19	BELLA FLOR		KR 26D 72I 35 SUR MJ
10897	DI-4831	CIUDAD BOLIVAR	19	BELLA FLOR		KR 26F 72H 44 SUR
10898	CT-3900	CIUDAD BOLIVAR	19	EL MIRADOR DE LA ESTANCIA		NO REGISTRA
10899	DI-2780	CIUDAD BOLIVAR	19	LA SUREÑA		NO REGISTRA
10900	DI-1880	CIUDAD BOLIVAR	19	URBANIZACIÓN SAN FRANCISCO 1T	SECTOR	NO REGISTRA
10901	DI-2204	CIUDAD BOLIVAR	19	URBANIZACIÓN SAN FRANCISCO 1T	SECTOR	NO REGISTRA
10902	DI-2167	CIUDAD BOLIVAR	19	URBANIZACIÓN SAN FRANCISCO 1T	SECTOR	NO REGISTRA
10903	DI-2204	CIUDAD BOLIVAR	19	URBANIZACIÓN SAN FRANCISCO 1T	SECTOR	NO REGISTRA
10904	DI-2989	CIUDAD BOLIVAR	19	LA SUREÑA		NO REGISTRA
10905	DI-2965	CIUDAD BOLIVAR	19	BARRIO GIBRALTAR I Y II		NO REGISTRA
10906	CT-3238	CIUDAD BOLIVAR	19	MARANDU		NO REGISTRA
10907	DI-2143	CIUDAD BOLIVAR	19	VILLA JACQUI		NO REGISTRA
10908	DI-2143	CIUDAD BOLIVAR	19	VILLA JACQUI		NO REGISTRA
10909	DI-2143	CIUDAD BOLIVAR	19	VILLA JACQUI		NO REGISTRA
10910	DI-2143	CIUDAD BOLIVAR	19	VILLA JACQUI		NO REGISTRA
10911	DI-2143	CIUDAD BOLIVAR	19	VILLA JACQUI		NO REGISTRA
10912	DI-2143	CIUDAD BOLIVAR	19	VILLA JACQUI		NO REGISTRA
10913	DI-2143	CIUDAD BOLIVAR	19	VILLA JACQUI		NO REGISTRA
10914	DI-2143	CIUDAD BOLIVAR	19	VILLA JACQUI		NO REGISTRA
10915	DI-2143	CIUDAD BOLIVAR	19	VILLA JACQUI		NO REGISTRA
10916	DI-2143	CIUDAD BOLIVAR	19	VILLA JACQUI		NO REGISTRA
10917	DI-2143	CIUDAD BOLIVAR	19	VILLA JACQUI		NO REGISTRA
10918	DI-2143	CIUDAD BOLIVAR	19	VILLA JACQUI		NO REGISTRA
10919	DI-2143	CIUDAD BOLIVAR	19	VILLA JACQUI		NO REGISTRA
10920	DI-2143	CIUDAD BOLIVAR	19	VILLA JACQUI		NO REGISTRA
10921	DI-2143	CIUDAD BOLIVAR	19	VILLA JACQUI		NO REGISTRA
10922	DI-2143	CIUDAD BOLIVAR	19	VILLA JACQUI		NO REGISTRA
10923	DI-2143	CIUDAD BOLIVAR	19	VILLA JACQUI		NO REGISTRA
10924	DI-2143	CIUDAD BOLIVAR	19	VILLA JACQUI		NO REGISTRA
10925	DI-2143	CIUDAD BOLIVAR	19	VILLA JACQUI		NO REGISTRA
10926	DI-2143	CIUDAD BOLIVAR	19	VILLA JACQUI		NO REGISTRA
10927	DI-2143	CIUDAD BOLIVAR	19	VILLA JACQUI		NO REGISTRA
10928	DI-2143	CIUDAD BOLIVAR	19	VILLA JACQUI		NO REGISTRA
10929	CT-3169	CIUDAD BOLIVAR	19	BUENOS AIRES A.S.D.		NO REGISTRA
10930	DI-661	CIUDAD BOLIVAR	19	VISTA HERMOSA		NO REGISTRA
10931	DI-2029	CIUDAD BOLIVAR	19	LA SUREÑA		NO REGISTRA
10932	DI-2029	CIUDAD BOLIVAR	19	LA SUREÑA		NO REGISTRA
10933	DI-1776	CIUDAD BOLIVAR	19	MINUTO DE MARIA		NO REGISTRA
10934	DI-2361	CIUDAD BOLIVAR	19	EL MINUTO DE MARIA		NO REGISTRA
10935	DI-2937	CIUDAD BOLIVAR	19	EL MIRADOR DE LA ESTANCIA		NO REGISTRA
10936	DI-2715	CIUDAD BOLIVAR	19	LOS ALPES SUR		NO REGISTRA
10937	DI-2715	CIUDAD BOLIVAR	19	LOS ALPES SUR		NO REGISTRA
10938	DI-2204	CIUDAD BOLIVAR	19	URBANIZACIÓN SAN FRANCISCO 1T	SECTOR	NO REGISTRA
10939	DI-2204	CIUDAD BOLIVAR	19	URBANIZACIÓN SAN FRANCISCO 1T	SECTOR	NO REGISTRA

ANEXO 2 ZONAS DE ALTO RIESGO NO MITIGABLE

ID	DOCUMENTO	LocNombre	LocCodigo	BARRIO	DIRECCION
10940	DI-661	CIUDAD BOLIVAR	19	VISTA HERMOSA	NO REGISTRA
10941	DI-661	CIUDAD BOLIVAR	19	VISTA HERMOSA	NO REGISTRA
10942	CT-2719	CIUDAD BOLIVAR	19	LA SUREÑA	CALLE 69F SUR # 18Q - 20
10943	CT-2718	CIUDAD BOLIVAR	19	LA SUREÑA	NO REGISTRA
10944	CT-3176	CIUDAD BOLIVAR	19	EL TESORITO	NO REGISTRA
10945	CT-2716	CIUDAD BOLIVAR	19	EL TESORITO	NO REGISTRA
10946	CT-3169	CIUDAD BOLIVAR	19	BUENOS AIRES A.S.D.	NO REGISTRA
10947	CT-3169	CIUDAD BOLIVAR	19	BUENOS AIRES A.S.D.	NO REGISTRA
10948	CT-3179	CIUDAD BOLIVAR	19	LA SUREÑA	NO REGISTRA
10949	DI-1851	CIUDAD BOLIVAR	19	MARANDU	NO REGISTRA
10950	DI-2758	CIUDAD BOLIVAR	19	BARRIO LOS III REYES PRIMERA ETAPA	NO REGISTRA
10951	DI-2530	SAN CRISTOBAL	04	EL FUTURO ALCALDIA MENOR SAN CRISTOBAL	NO REGISTRA
10952	DI-2530	SAN CRISTOBAL	04	EL FUTURO ALCALDIA MENOR SAN CRISTOBAL	NO REGISTRA
10953	DI-2530	SAN CRISTOBAL	04	EL FUTURO ALCALDIA MENOR SAN CRISTOBAL	NO REGISTRA
10954	DI-2081	SAN CRISTOBAL	04	URB: EL RUBI BARRIO SAN JOSE ORIENTAL	NO REGISTRA
10955	CT-3771	SAN CRISTOBAL	04	MANILA	NO REGISTRA
10956	CT-3771	SAN CRISTOBAL	04	MANILA	NO REGISTRA
10957	CT-3771	SAN CRISTOBAL	04	MANILA	NO REGISTRA
10958	CT-3795	SAN CRISTOBAL	04	LA VICTORIA SEGUNDO SECTOR	NO REGISTRA
10959	CT-3123	SAN CRISTOBAL	04	GRAN COLOMBIA BARRIO MOLINOS DE ORIENTE	NO REGISTRA
10960	CT-3123	SAN CRISTOBAL	04	GRAN COLOMBIA BARRIO MOLINOS DE ORIENTE	NO REGISTRA
10961	CT-3123	SAN CRISTOBAL	04	GRAN COLOMBIA BARRIO MOLINOS DE ORIENTE	NO REGISTRA
10962	CT-3123	SAN CRISTOBAL	04	GRAN COLOMBIA BARRIO MOLINOS DE ORIENTE	NO REGISTRA
10963	CT-3799	SAN CRISTOBAL	04	URBANIZACION LAS GUACAMAYAS	NO REGISTRA
10964	CT-3799	SAN CRISTOBAL	04	URBANIZACION SAN MARTIN	NO REGISTRA
10965	CT-3799	SAN CRISTOBAL	04	URBANIZACION SAN MARTIN	NO REGISTRA
10966	CT-3123	SAN CRISTOBAL	04	GRAN COLOMBIA BARRIO MOLINOS DE ORIENTE	NO REGISTRA
10967	CT-3123	SAN CRISTOBAL	04	GRAN COLOMBIA BARRIO MOLINOS DE ORIENTE	NO REGISTRA
10968	DI-3218	SAN CRISTOBAL	04	GRAN COLOMBIA BARRIO MOLINOS DE ORIENTE	NO REGISTRA
10969	CT-2728	RAFAEL URIBE URIBE	18	LA SUREÑA	NO REGISTRA
10970	CT-2728	RAFAEL URIBE URIBE	18	LA SUREÑA	NO REGISTRA
10971	CT-4419	CIUDAD BOLIVAR	19	TABOR-ALTALOMA	NO REGISTRA
10972	CT-3741	CIUDAD BOLIVAR	19	LA SUREÑA	NO REGISTRA
10973	CT-3741	CIUDAD BOLIVAR	19	LA SUREÑA	NO REGISTRA
10974	CT-3123	SAN CRISTOBAL	04	GRAN COLOMBIA BARRIO MOLINOS DE ORIENTE	NO REGISTRA
10975	CT-2902	SAN CRISTOBAL	04	PUNTE COLORADO	NO REGISTRA
10976	DI-974	SAN CRISTOBAL	04	PANORAMA	NO REGISTRA
10977	DI-2711	SAN CRISTOBAL	04	URBANIZACION SAN MARTIN	NO REGISTRA
10978	DI-2711	SAN CRISTOBAL	04	URBANIZACION SAN MARTIN	NO REGISTRA
10979	DI-2711	SAN CRISTOBAL	04	URBANIZACION SAN MARTIN	NO REGISTRA
10980	CT-3131	SAN CRISTOBAL	04	URBANIZACION SAN MARTIN	NO REGISTRA
10981	CT-3807	SAN CRISTOBAL	04	URBANIZACION SAN MARTIN	NO REGISTRA
10982	CT-3131	SAN CRISTOBAL	04	URBANIZACION SAN MARTIN	NO REGISTRA
10983	CT-3131	SAN CRISTOBAL	04	URBANIZACION SAN MARTIN	NO REGISTRA
10984	CT-3131	SAN CRISTOBAL	04	URBANIZACION SAN MARTIN	NO REGISTRA
10985	CT-3131	SAN CRISTOBAL	04	URBANIZACION SAN MARTIN	NO REGISTRA
10986	CT-3131	SAN CRISTOBAL	04	URBANIZACION SAN MARTIN	NO REGISTRA
10987	CT-3131	SAN CRISTOBAL	04	URBANIZACION SAN MARTIN	NO REGISTRA
10988	CT-3131	SAN CRISTOBAL	04	URBANIZACION SAN MARTIN	NO REGISTRA
10989	CT-3131	SAN CRISTOBAL	04	URBANIZACION SAN MARTIN	NO REGISTRA
10990	CT-3131	SAN CRISTOBAL	04	URBANIZACION SAN MARTIN	NO REGISTRA
10991	CT-3807	SAN CRISTOBAL	04	URBANIZACION SAN MARTIN	NO REGISTRA
10992	DI-2787	SAN CRISTOBAL	04	AMAPOLAS	NO REGISTRA
10993	DI-2787	SAN CRISTOBAL	04	AMAPOLAS	NO REGISTRA
10994	DI-2787	SAN CRISTOBAL	04	AMAPOLAS	NO REGISTRA
10995	CT-3763	SAN CRISTOBAL	04	RAMAJAL	NO REGISTRA
10996	CT-3763	SAN CRISTOBAL	04	RAMAJAL	NO REGISTRA
10997	CT-2674	SAN CRISTOBAL	04	RAMAJAL	NO REGISTRA
10998	CT-3808	SAN CRISTOBAL	04	EL TRIANGULO	NO REGISTRA
10999	CT-3808	SAN CRISTOBAL	04	EL TRIANGULO	NO REGISTRA
11000	CT-3747	SAN CRISTOBAL	04	EL TRIANGULO	NO REGISTRA
11001	CT-3808	SAN CRISTOBAL	04	EL TRINGULO EL MANANTIAL	NO REGISTRA
11002	CT-3808	SAN CRISTOBAL	04	EL TRIANGULO	NO REGISTRA
11003	CT-3808	SAN CRISTOBAL	04	EL TRINGULO EL MANANTIAL	NO REGISTRA
11004	CT-2668	SAN CRISTOBAL	04	BARRIO LA GLORIA	NO REGISTRA
11005	CT-2668	SAN CRISTOBAL	04	BARRIO LA GLORIA	NO REGISTRA
11006	CT-2668	SAN CRISTOBAL	04	BARRIO ALTAMIRA	NO REGISTRA
11007	DI-2089	SAN CRISTOBAL	04	URBANIZACION ATENAS	NO REGISTRA
11008	CT-3800	SAN CRISTOBAL	04	URBANIZACION ATENAS	NO REGISTRA
11009	CT-3748	SAN CRISTOBAL	04	MONTEBELLO	NO REGISTRA
11010	DI-2370	SAN CRISTOBAL	04	MONTEBELLO	NO REGISTRA
11011	CT-3121	SAN CRISTOBAL	04	EL TRIANGULO	NO REGISTRA

ANEXO 2 ZONAS DE ALTO RIESGO NO MITIGABLE

ID	DOCUMENTO	LocNombre	LocCodigo	BARRIO	DIRECCION
11012	DI-2800	SAN CRISTOBAL	04	EL TRINGULO EL MANANTIAL	NO REGISTRA
11013	DI-2332	SAN CRISTOBAL	04	EL TRINGULO EL MANANTIAL	NO REGISTRA
11014	DI-2537	SAN CRISTOBAL	04	TRIANGULO ALTO	NO REGISTRA
11015	DI-2537	SAN CRISTOBAL	04	EL TRINGULO EL MANANTIAL	NO REGISTRA
11016	CT-3852	RAFAEL URIBE URIBE	18	LA SUREÑA	NO REGISTRA
11017	CT-2836	RAFAEL URIBE URIBE	18	EL MIRADOR DE MARROCOS	NO REGISTRA
11018	CT-2836	RAFAEL URIBE URIBE	18	EL MIRADOR DE MARROCOS	NO REGISTRA
11019	DI-913	RAFAEL URIBE URIBE	18	PLAYON LA PLAYITA III SECTOR	NO REGISTRA
11020	DI-2335	RAFAEL URIBE URIBE	18	VILLAS DEL RECUERDO	NO REGISTRA
11021	DI-2335	RAFAEL URIBE URIBE	18	VILLAS DEL RECUERDO	NO REGISTRA
11022	DI-2335	RAFAEL URIBE URIBE	18	VILLAS DEL RECUERDO	NO REGISTRA
11023	DI-2335	RAFAEL URIBE URIBE	18	ARBOLEDA SUR	NO REGISTRA
11024	DI-2260	RAFAEL URIBE URIBE	18	ARBOLEDA SUR	NO REGISTRA
11025	DI-2260	RAFAEL URIBE URIBE	18	ARBOLEDA SUR	NO REGISTRA
11026	DI-2728	RAFAEL URIBE URIBE	18	VILLAS DEL RECUERDO	NO REGISTRA
11027	DI-2728	RAFAEL URIBE URIBE	18	VILLAS DEL RECUERDO	NO REGISTRA
11028	CT-2835	RAFAEL URIBE URIBE	18	EL MIRADOR DE MARROCOS	NO REGISTRA
11029	DI-2793	RAFAEL URIBE URIBE	18	EL MIRADOR DE MARROCOS	NO REGISTRA
11030	DI-1987	RAFAEL URIBE URIBE	18	MACONDO DOS	NO REGISTRA
11031	CT-2712	RAFAEL URIBE URIBE	18	BARRIO SAN AGUSTIN	NO REGISTRA
11032	CT-2712	RAFAEL URIBE URIBE	18	BARRIO SAN AGUSTIN	NO REGISTRA
11033	CT-3847	RAFAEL URIBE URIBE	18	LUIS LOPEZ DE MESA ALCALDIA MENOR:RAFAEL URIBE	NO REGISTRA
11034	CT-2749	RAFAEL URIBE URIBE	18	CERROS DE ORIENTE	NO REGISTRA
11035	CT-2749	RAFAEL URIBE URIBE	18	CERROS DE ORIENTE	NO REGISTRA
11036	DI-2229	RAFAEL URIBE URIBE	18	LOS PUENTES	NO REGISTRA
11037	DI-2229	RAFAEL URIBE URIBE	18	LOS PUENTES	NO REGISTRA
11038	DI-2592	RAFAEL URIBE URIBE	18	CERROS DE ORIENTE	NO REGISTRA
11039	DI-2592	RAFAEL URIBE URIBE	18	CERROS DE ORIENTE	NO REGISTRA
11040	DI-2592	RAFAEL URIBE URIBE	18	CERROS DE ORIENTE	NO REGISTRA
11041	DI-2592	RAFAEL URIBE URIBE	18	CERROS DE ORIENTE	NO REGISTRA
11042	DI-2592	RAFAEL URIBE URIBE	18	CERROS DE ORIENTE	NO REGISTRA
11043	DI-2592	RAFAEL URIBE URIBE	18	CERROS DE ORIENTE	NO REGISTRA
11044	DI-2229	RAFAEL URIBE URIBE	18	CERROS DE ORIENTE	NO REGISTRA
11045	CT-3849	RAFAEL URIBE URIBE	18	CERROS DE ORIENTE	NO REGISTRA
11046	DI-806	RAFAEL URIBE URIBE	18	BARRIO LA ESPERANZA	NO REGISTRA
11047	DI-806	RAFAEL URIBE URIBE	18	BARRIO LA ESPERANZA	NO REGISTRA
11048	DI-1960	RAFAEL URIBE URIBE	18	BARRIO "EL SOCORRO" 2 ^T SECTOR	NO REGISTRA
11049	DI-1392	RAFAEL URIBE URIBE	18	URBANIZACION LAS COLINAS	NO REGISTRA
11050	DI-1378	RAFAEL URIBE URIBE	18	URBANIZACION LAS COLINAS	NO REGISTRA
11051	CT-2727	RAFAEL URIBE URIBE	18	URBANIZACION LAS COLINAS	NO REGISTRA
11052	CT-3815	RAFAEL URIBE URIBE	18	URBANIZACION LAS COLINAS	NO REGISTRA
11053	CT-2728	RAFAEL URIBE URIBE	18	LA SUREÑA	NO REGISTRA
11054	DI-2633	RAFAEL URIBE URIBE	18	LA SUREÑA	NO REGISTRA
11055	CT-3850	RAFAEL URIBE URIBE	18	LA SUREÑA	NO REGISTRA
11056	DI-2633	RAFAEL URIBE URIBE	18	LA SUREÑA	NO REGISTRA
11057	DI-2674	RAFAEL URIBE URIBE	18	LA SUREÑA	NO REGISTRA
11058	CT-3116	SUBA	11	VILLA ALCAZAR	NO REGISTRA
11059	CT-2657	SANTA FE	03	LA SUREÑA	NO REGISTRA
11060	DI-2375	SANTA FE	03	LA SUREÑA	NO REGISTRA
11061	DI-2375	SANTA FE	03	LA SUREÑA	NO REGISTRA
11062	DI-2375	SANTA FE	03	LA SUREÑA	NO REGISTRA
11063	DI-2375	SANTA FE	03	LA SUREÑA	NO REGISTRA
11064	DI-2375	SANTA FE	03	LA SUREÑA	NO REGISTRA
11065	DI-2375	SANTA FE	03	LA SUREÑA	NO REGISTRA
11066	DI-2375	SANTA FE	03	LA SUREÑA	NO REGISTRA
11067	DI-2375	SANTA FE	03	LA SUREÑA	NO REGISTRA
11068	CT-3711	SANTA FE	03	PARQUE NACIONAL ORIENTAL	NO REGISTRA
11069	CT-3711	SANTA FE	03	PARQUE NACIONAL ORIENTAL	NO REGISTRA
11070	CT-3711	SANTA FE	03	PARQUE NACIONAL ORIENTAL	NO REGISTRA
11071	CT-3711	SANTA FE	03	PARQUE NACIONAL ORIENTAL	NO REGISTRA
11072	CT-3711	SANTA FE	03	PARQUE NACIONAL ORIENTAL	NO REGISTRA
11073	CT-3711	SANTA FE	03	PARQUE NACIONAL ORIENTAL	NO REGISTRA
11074	CT-3711	SANTA FE	03	PARQUE NACIONAL ORIENTAL	NO REGISTRA
11075	CT-3711	SANTA FE	03	PARQUE NACIONAL ORIENTAL	NO REGISTRA
11076	DI-2984	SANTA FE	03	GIRARDOT	NO REGISTRA
11077	DI-2984	SANTA FE	03	GIRARDOT	NO REGISTRA
11078	CT-2661	SANTA FE	03	EL DORADO	NO REGISTRA
11079	CT-2661	SANTA FE	03	EL DORADO	NO REGISTRA
11080	CT-2761	SANTA FE	03	CARTAGENA	NO REGISTRA
11081	DI-732	SANTA FE	03	SANTA ROSA DE LIMA	NO REGISTRA
11082	CT-2653	SANTA FE	03	SANTA ROSA DE LIMA	NO REGISTRA
11083	DI-2928	SANTA FE	03	SANTA ROSA DE LIMA	NO REGISTRA

ANEXO 2 ZONAS DE ALTO RIESGO NO MITIGABLE

ID	DOCUMENTO	LocNombre	LocCodigo	BARRIO	DIRECCION
11084	DI-2928	SANTA FE	03	SANTA ROSA DE LIMA	NO REGISTRA
11085	DI-1726	SANTA FE	03	SANTA ROSA DE LIMA	NO REGISTRA
11086	DI-2692	SANTA FE	03	SANTA ROSA DE LIMA	NO REGISTRA
11087	DI-893	SANTA FE	03	SANTA ROSA DE LIMA	NO REGISTRA
11088	DI-2385	SANTA FE	03	SANTA ROSA DE LIMA	NO REGISTRA
11089	DI-1980	SANTA FE	03	SANTA ROSA DE LIMA	NO REGISTRA
11090	DI-2385	SANTA FE	03	SANTA ROSA DE LIMA	NO REGISTRA
11091	DI-2385	SANTA FE	03	SANTA ROSA DE LIMA	NO REGISTRA
11092	DI-2385	SANTA FE	03	SANTA ROSA DE LIMA	NO REGISTRA
11093	DI-2385	SANTA FE	03	SANTA ROSA DE LIMA	NO REGISTRA
11094	DI-2385	SANTA FE	03	SANTA ROSA DE LIMA	NO REGISTRA
11095	DI-1991	SANTA FE	03	SANTA ROSA DE LIMA	NO REGISTRA
11096	CT-2773	SANTA FE	03	ROCIO (PARTE BAJA)	NO REGISTRA
11097	CT-3812	SANTA FE	03	ROCIO (PARTE BAJA)	NO REGISTRA
11098	CT-3860	SANTA FE	03	LOS LACHES	NO REGISTRA
11099	DI-2722	SANTA FE	03	EL DORADO	NO REGISTRA
11100	CT-3812	SANTA FE	03	EL ROCIO CENTRO ORIENTAL	NO REGISTRA
11101	CT-3812	SANTA FE	03	EL ROCIO CENTRO ORIENTAL	NO REGISTRA
11102	CT-3178	SANTA FE	03	EL ROCIO CENTRO ORIENTAL	NO REGISTRA
11103	DI-578	SANTA FE	03	EL DORADO	NO REGISTRA
11104	DI-2719	SANTA FE	03	LA SUREÑA	NO REGISTRA
11105	CT-3906	SANTA FE	03	LA SUREÑA	NO REGISTRA
11106	DI-1718	SANTA FE	03	LA SUREÑA	NO REGISTRA
11107	DI-878	SANTA FE	03	LA SUREÑA	NO REGISTRA
11108	DI-2190	SANTA FE	03	LA SUREÑA	NO REGISTRA
11109	CT-2654	SANTA FE	03	LA SUREÑA	NO REGISTRA
11110	CT-3180	SANTA FE	03	LA SUREÑA	NO REGISTRA
11111	DI-2719	SANTA FE	03	BOSQUE IZQUIERDO	NO REGISTRA
11112	CT-3180	SANTA FE	03	LA SUREÑA	NO REGISTRA
11113	DI-2293	USME	05	BARRIO LA ESPERANZA Y DESARROLLO LA CABAÑA	NO REGISTRA
11114	DI-2063	USME	05	EL PROGRESO USME	NO REGISTRA
11115	DI-2063	USME	05	EL PROGRESO USME	NO REGISTRA
11116	CT-2698	USME	05	TOCAIMA ORIENTAL (SIERRA MORENA II)	NO REGISTRA
11117	CT-3147	USME	05	SIERRA MORENA	NO REGISTRA
11118	CT-3147	USME	05	SIERRA MORENA	NO REGISTRA
11119	DI-2759	USME	05	MONTE BLANCO	NO REGISTRA
11120	DI-2505	USME	05	YOMASA NORTE	NO REGISTRA
11121	DI-774	USME	05	SANTA LIBRADA LA SUREÑA	NO REGISTRA
11122	CT-3146	USME	05	LA SUREÑA	NO REGISTRA
11123	DI-774	USME	05	BARRANQUILLITA	NO REGISTRA
11124	DI-774	USME	05	BARRANQUILLITA	NO REGISTRA
11125	CT-2694	USME	05	BARRIO SANTA LIBRADA SECTOR PEÑA	NO REGISTRA
11126	CT-2775	USME	05	LA_COMPOSTELA_II	NO REGISTRA
11127	CT-2752	USME	05	LA_COMPOSTELA_II	NO REGISTRA
11128	CT-3148	USME	05	YOMASITA	NO REGISTRA
11129	DI-451	USME	05	YOMASITA	NO REGISTRA
11130	CT-3148	USME	05	LA_COMPOSTELA_II	NO REGISTRA
11131	CT-3798	USME	05	BARRIO DANUBIO AZUL	NO REGISTRA
11132	CT-2692	USME	05	BARRIO DANUBIO AZUL	NO REGISTRA
11133	CT-2692	USME	05	BARRIO DANUBIO AZUL	NO REGISTRA
11134	CT-3798	USME	05	BARRIO DANUBIO AZUL	NO REGISTRA
11135	CT-3798	USME	05	BARRIO DANUBIO AZUL	NO REGISTRA
11136	CT-2692	USME	05	BARRIO DANUBIO AZUL	CARRERA 4 ESTE # 56 - 56 SUR
11137	CT-2692	USME	05	BARRIO DANUBIO AZUL	CARRERA 4 ESTE # 56 - 50 SUR
11138	CT-3139	USME	05	SAN JUAN	NO REGISTRA
11139	CT-3139	USME	05	SAN JUAN	NO REGISTRA
11140	CT-3139	USME	05	BARRANQUILLITA	NO REGISTRA
11141	CT-2729	USME	05	BARRIO SANTA LIBRADA SECTOR PEÑA	NO REGISTRA
11142	CT-2729	USME	05	BARRIO SANTA LIBRADA SECTOR PEÑA	NO REGISTRA
11143	DI-774	USME	05	BARRIO SANTA LIBRADA SECTOR PEÑA	NO REGISTRA
11144	DI-2655	USME	05	USME- BARRIO BETANIA	NO REGISTRA
11145	DI-2655	USME	05	USME- BARRIO BETANIA	NO REGISTRA
11146	DI-2372	USAQUEN	01	SANTA CECILIA PUENTE NORTE	NO REGISTRA
11147	CT-3814	USAQUEN	01	SANTA CECILIA PUENTE NORTE	NO REGISTRA
11148	CT-3814	USAQUEN	01	SANTA CECILIA PUENTE NORTE	NO REGISTRA
11149	DI-1363	USAQUEN	01	SANTA CECILIA PUENTE NORTE	NO REGISTRA
11150	DI-1963	USAQUEN	01	SORATAMA	NO REGISTRA
11151	DI-1963	USAQUEN	01	SORATAMA	NO REGISTRA
11152	DI-1963	USAQUEN	01	SORATAMA	NO REGISTRA
11153	DI-1530	USAQUEN	01	BOSQUE DE PINOS	NO REGISTRA
11154	DI-633	USAQUEN	01	URBANIZACION SANTA CECILIA NORTE PARTE ALTA	NO REGISTRA
11155	DI-2106	USAQUEN	01	CERROS DEL NORTE	NO REGISTRA

ANEXO 2 ZONAS DE ALTO RIESGO NO MITIGABLE

ID	DOCUMENTO	LocNombre	LocCodigo	BARRIO	DIRECCION
11156	DI-2106	USAQUEN	01	CERROS DEL NORTE	NO REGISTRA
11157	DI-1716	CHAPINERO	02	SAN MARTIN DE PORRES	NO REGISTRA
11158	DI-775	CHAPINERO	02	VILLA DEL CERRO	NO REGISTRA
11159	CT-3114	CHAPINERO	02	PARDO RUBIO	NO REGISTRA
11160	DI-1056	CHAPINERO	02	EL PARAISO	NO REGISTRA
11161	DI-983	CHAPINERO	02	EL PARAISO	NO REGISTRA
11162	DI-1056	CHAPINERO	02	EL PARAISO	NO REGISTRA
11163	DI-1402	CHAPINERO	02	INGEMAR ORIENTAL	NO REGISTRA
11164	DI-2496	CHAPINERO	02	EL PARAISO	NO REGISTRA
11165	CT-2667	SAN CRISTOBAL	04	LA SUREÑA	NO REGISTRA
11166	CT-2667	SAN CRISTOBAL	04	LOS LIBERTADORES	NO REGISTRA
11167	CT-3793	SAN CRISTOBAL	04	LA BELLEZA	NO REGISTRA
11168	CT-2667	SAN CRISTOBAL	04	LA SUREÑA	NO REGISTRA
11169	CT-2667	SAN CRISTOBAL	04	LOS LIBERTADORES	NO REGISTRA
11170	CT-2667	SAN CRISTOBAL	04	LOS LIBERTADORES	NO REGISTRA
11171	CT-3792	SAN CRISTOBAL	04	LOS LIBERTADORES	NO REGISTRA
11172	DI-1633	SAN CRISTOBAL	04	LA SUREÑA	NO REGISTRA
11173	DI-1633	SAN CRISTOBAL	04	LA SUREÑA	NO REGISTRA
11174	DI-1633	SAN CRISTOBAL	04	LA SUREÑA	NO REGISTRA
11175	DI-1633	SAN CRISTOBAL	04	LA SUREÑA	NO REGISTRA
11176	DI-1633	SAN CRISTOBAL	04	LA SUREÑA	NO REGISTRA
11177	DI-1633	SAN CRISTOBAL	04	LA SUREÑA	NO REGISTRA
11178	DI-1633	SAN CRISTOBAL	04	LA SUREÑA	NO REGISTRA
11179	DI-1633	SAN CRISTOBAL	04	LA SUREÑA	NO REGISTRA
11180	CT-2668	SAN CRISTOBAL	04	LA SUREÑA	NO REGISTRA
11181	DI-1864	SAN CRISTOBAL	04	LA SUREÑA	NO REGISTRA
11182	DI-1864	SAN CRISTOBAL	04	LA SUREÑA	NO REGISTRA
11183	DI-1864	SAN CRISTOBAL	04	LA SUREÑA	NO REGISTRA
11184	CT-3778	SAN CRISTOBAL	04	EL QUINDIO	NO REGISTRA
11185	CT-2671	SAN CRISTOBAL	04	EL QUINDIO	NO REGISTRA
11186	DI-2833	SAN CRISTOBAL	04	QUINDIO	NO REGISTRA
11187	CT-3131	SAN CRISTOBAL	04	URBANIZACION SAN MARTIN	NO REGISTRA
11188	DI-550	CIUDAD BOLIVAR	19	LA SUREÑA	NO REGISTRA
11189	DI-550	CIUDAD BOLIVAR	19	LA SUREÑA	NO REGISTRA
11190	DI-550	CIUDAD BOLIVAR	19	LA SUREÑA	NO REGISTRA
11191	CT-2561	CIUDAD BOLIVAR	19	LA SUREÑA	NO REGISTRA
11192	DI-550	CIUDAD BOLIVAR	19	LA SUREÑA	NO REGISTRA
11193	DI-2367	CIUDAD BOLIVAR	19	PARCELACION BOGOTA	NO REGISTRA
11194	DI-2367	CIUDAD BOLIVAR	19	PARCELACION BOGOTA	NO REGISTRA
11195	DI-2484	CIUDAD BOLIVAR	19	EL CONSUELO	NO REGISTRA
11196	CT-3175	CIUDAD BOLIVAR	19	MADELENA	NO REGISTRA
11197	CT-3175	CIUDAD BOLIVAR	19	MADELENA	NO REGISTRA
11198	CT-3175	CIUDAD BOLIVAR	19	SANTA ROSA SUR	NO REGISTRA
11199	CT-2024	CIUDAD BOLIVAR	19	ISLA DEL SOL	NO REGISTRA
11200	CT-2673	SAN CRISTOBAL	04	BARRIO ALTAMIRA	NO REGISTRA
11201	CT-2673	SAN CRISTOBAL	04	BARRIO ALTAMIRA	NO REGISTRA
11202	CT-2673	SAN CRISTOBAL	04	BARRIO ALTAMIRA	NO REGISTRA
11203	CT-2673	SAN CRISTOBAL	04	BARRIO ALTAMIRA	NO REGISTRA
11204	CT-2673	SAN CRISTOBAL	04	BARRIO ALTAMIRA	NO REGISTRA
11205	CT-2673	SAN CRISTOBAL	04	BARRIO ALTAMIRA	NO REGISTRA
11206	CT-2673	SAN CRISTOBAL	04	BARRIO ALTAMIRA	NO REGISTRA
11207	CT-2673	SAN CRISTOBAL	04	BARRIO ALTAMIRA	NO REGISTRA
11208	CT-2673	SAN CRISTOBAL	04	BARRIO ALTAMIRA	NO REGISTRA
11209	DI-2774	CIUDAD BOLIVAR	19	EL TESORO	NO REGISTRA
11210	DI-2774	CIUDAD BOLIVAR	19	EL TESORO	NO REGISTRA
11211	DI-2776	CIUDAD BOLIVAR	19	LOS ALPES	NO REGISTRA
11212	DI-2697	CIUDAD BOLIVAR	19	VILLAS DEL PROGRESO	NO REGISTRA
11213	DI-2697	CIUDAD BOLIVAR	19	VILLAS DEL PROGRESO	NO REGISTRA
11214	DI-2697	CIUDAD BOLIVAR	19	VILLAS DEL PROGRESO	NO REGISTRA
11215	CT-2718	CIUDAD BOLIVAR	19	VILLAS DEL PROGRESO	NO REGISTRA
11216	CT-2718	CIUDAD BOLIVAR	19	VILLAS DEL PROGRESO	CALLE 72 SUR # 21 - 17
11217	CT-3168	CIUDAD BOLIVAR	19	VILLAS DEL PROGRESO	NO REGISTRA
11218	CT-3168	CIUDAD BOLIVAR	19	LOS ALPES	NO REGISTRA
11219	CT-3167	CIUDAD BOLIVAR	19	LOS ALPES	NO REGISTRA
11220	CT-3168	CIUDAD BOLIVAR	19	LOS ALPES	NO REGISTRA
11221	CT-3168	CIUDAD BOLIVAR	19	BRISAS DEL VOLADOR	NO REGISTRA
11222	CT-3168	CIUDAD BOLIVAR	19	BRISAS DEL VOLADOR	NO REGISTRA
11223	CT-3168	CIUDAD BOLIVAR	19	BRISAS DEL VOLADOR	NO REGISTRA
11224	DI-2782	CIUDAD BOLIVAR	19	VILLAS EL DIAMANTE	NO REGISTRA
11225	CT-3167	CIUDAD BOLIVAR	19	BELLA FLOR	NO REGISTRA
11226	CT-2717	CIUDAD BOLIVAR	19	BELLA FLOR	NO REGISTRA
11227	CT-2717	CIUDAD BOLIVAR	19	BELLA FLOR	NO REGISTRA

ANEXO 2 ZONAS DE ALTO RIESGO NO MITIGABLE

ID	DOCUMENTO	LocNombre	LocCodigo	BARRIO	DIRECCION
11228	CT-2717	CIUDAD BOLIVAR	19	BELLA FLOR	NO REGISTRA
11229	DI-835	USME	05	SAN ISIDRO SUR	NO REGISTRA
11230	DI-1888	USME	05	SAN ISIDRO SUR	NO REGISTRA
11231	CT-2779	BOSA	07	LOS SAUCES	NO REGISTRA
11232	CT-2779	BOSA	07	LOS SAUCES	NO REGISTRA
11233	DI-2286	CIUDAD BOLIVAR	19	COMPARTIR	NO REGISTRA
11234	CT-3179	CIUDAD BOLIVAR	19	LA SUREÑA	NO REGISTRA
11235	CT-3180	SANTA FE	03	LA SUREÑA	NO REGISTRA
11236	CT-2664	SANTA FE	03	ROCIO (PARTE BAJA)	NO REGISTRA
11237	CT-3812	SANTA FE	03	ROCIO (PARTE BAJA)	NO REGISTRA
11238	CT-3865	SANTA FE	03	EL DORADO	NO REGISTRA
11239	DI-2054	SANTA FE	03	EL DORADO	NO REGISTRA
11240	DI-1837	SANTA FE	03	EL DORADO	NO REGISTRA
11241	DI-1837	SANTA FE	03	EL DORADO	NO REGISTRA
11242	DI-1837	SANTA FE	03	EL DORADO	NO REGISTRA
11243	DI-1837	SANTA FE	03	EL DORADO	NO REGISTRA
11244	CT-2718	CIUDAD BOLIVAR	19	VILLAS DEL PROGRESO	NO REGISTRA
11245	DI-1725	SAN CRISTOBAL	04	SAN CRISTOBAL SUR	NO REGISTRA
11246	DI-1042	SAN CRISTOBAL	04	SAN CRISTOBAL VIEJO	NO REGISTRA
11247	DI-1963	USAQUEN	01	SORATAMA	NO REGISTRA
11248	DI-1963	USAQUEN	01	SORATAMA	NO REGISTRA
11249	CT-3814	USAQUEN	01	SANTA CECILIA PUENTE NORTE	NO REGISTRA
11250	DI-1727	USAQUEN	01	URBANIZACION SANTA CECILIA NORTE PARTE ALTA	NO REGISTRA
11251	CT-3814	USAQUEN	01	URBANIZACION SANTA CECILIA NORTE PARTE ALTA	NO REGISTRA
11252	CT-3750	USAQUEN	01	CERROS DEL NORTE	NO REGISTRA
11253	CT-3750	USAQUEN	01	CERROS DEL NORTE	NO REGISTRA
11254	CT-3750	USAQUEN	01	CERROS DEL NORTE	NO REGISTRA
11255	CT-3750	USAQUEN	01	CERROS DEL NORTE	NO REGISTRA
11256	CT-2693	USME	05	BARRIO SAN JUAN II Y III SECTOR	NO REGISTRA
11257	CT-3900	CIUDAD BOLIVAR	19	EL MIRADOR DE LA ESTANCIA	NO REGISTRA
11258	DI-2675	USME	05	LA SUREÑA	NO REGISTRA
11259	DI-2897	USME	05	BUENOS AIRES	NO REGISTRA
11260	DI-643	CIUDAD BOLIVAR	19	QUIBA I	NO REGISTRA
11261	DI-2574	CHAPINERO	02	SAN ISIDRO	NO REGISTRA
11262	CT-3112	CHAPINERO	02	LA SUREÑA	NO REGISTRA
11263	CT-3112	CHAPINERO	02	LA SUREÑA	NO REGISTRA
11264	CT-3112	CHAPINERO	02	LA SUREÑA	NO REGISTRA
11265	CT-3112	CHAPINERO	02	SAN ISIDRO	NO REGISTRA
11266	DI-2143	CIUDAD BOLIVAR	19	VILLA JACQUI	NO REGISTRA
11267	DI-2143	CIUDAD BOLIVAR	19	VILLA JACQUI	NO REGISTRA
11268	CT-2748	SAN CRISTOBAL	04	EL QUINDIO II ALCALDIA MENOR: SAN CRISTOBAL	NO REGISTRA
11269	CT-3122	SAN CRISTOBAL	04	EL ENCANTO	NO REGISTRA
11270	CT-3122	SAN CRISTOBAL	04	EL ENCANTO	NO REGISTRA
11271	CT-3122	SAN CRISTOBAL	04	EL ENCANTO	NO REGISTRA
11272	CT-3122	SAN CRISTOBAL	04	EL ENCANTO	NO REGISTRA
11273	CT-3812	SANTA FE	03	EL ROCIO CENTRO ORIENTAL	NO REGISTRA
11274	DI-2692	SANTA FE	03	SANTA ROSA DE LIMA	NO REGISTRA
11275	CT-3771	SAN CRISTOBAL	04	MANILA	NO REGISTRA
11276	CT-3123	SAN CRISTOBAL	04	MANILA	NO REGISTRA
11277	CT-3778	SAN CRISTOBAL	04	EL QUINDIO	NO REGISTRA
11278	DI-1339	USME	05	ORQUIDEA DEL SUR (2DO SECTOR)	NO REGISTRA
11279	DI-2442	SAN CRISTOBAL	04	VILLABEL	NO REGISTRA
11280	DI-2442	SAN CRISTOBAL	04	VILLABEL	NO REGISTRA
11281	DI-2442	SAN CRISTOBAL	04	VILLABEL	NO REGISTRA
11282	DI-2442	SAN CRISTOBAL	04	VILLABEL	NO REGISTRA
11283	DI-2442	SAN CRISTOBAL	04	VILLABEL	NO REGISTRA
11284	DI-2442	SAN CRISTOBAL	04	VILLABEL	NO REGISTRA
11285	DI-2442	SAN CRISTOBAL	04	VILLABEL	NO REGISTRA
11286	DI-2442	SAN CRISTOBAL	04	VILLABEL	NO REGISTRA
11287	DI-2442	SAN CRISTOBAL	04	VILLABEL	NO REGISTRA
11288	DI-2442	SAN CRISTOBAL	04	VILLABEL	NO REGISTRA
11289	DI-2442	SAN CRISTOBAL	04	VILLABEL	NO REGISTRA
11290	DI-2442	SAN CRISTOBAL	04	VILLABEL	NO REGISTRA
11291	DI-2442	SAN CRISTOBAL	04	VILLABEL	NO REGISTRA
11292	DI-2442	SAN CRISTOBAL	04	VILLABEL	NO REGISTRA
11293	DI-2442	SAN CRISTOBAL	04	VILLABEL	NO REGISTRA
11294	DI-2442	SAN CRISTOBAL	04	VILLABEL	NO REGISTRA
11295	DI-2442	SAN CRISTOBAL	04	VILLABEL	NO REGISTRA
11296	DI-2442	SAN CRISTOBAL	04	VILLABEL	NO REGISTRA
11297	DI-2442	SAN CRISTOBAL	04	VILLABEL	NO REGISTRA
11298	DI-2442	SAN CRISTOBAL	04	VILLABEL	NO REGISTRA
11299	CT-2719	CIUDAD BOLIVAR	19	LOS ANDES	NO REGISTRA

ANEXO 2 ZONAS DE ALTO RIESGO NO MITIGABLE

ID	DOCUMENTO	LocNombre	LocCodigo	BARRIO	DIRECCION
11300	CT-3169	CIUDAD BOLIVAR	19	EL REFLEJO II	NO REGISTRA
11301	DI-643	CIUDAD BOLIVAR	19	BOGOTA SECTOR TEQUENDAMA	NO REGISTRA
11302	CT-3179	CIUDAD BOLIVAR	19	LA SUREÑA	NO REGISTRA
11303	DI-1514	CIUDAD BOLIVAR	19	LA SUREÑA	NO REGISTRA
11304	DI-2241	CIUDAD BOLIVAR	19	EL TRIUNFO SUR	NO REGISTRA
11305	CT-3968	SANTA FE	03	LA SUREÑA	NO REGISTRA
11306	CT-3968	SANTA FE	03	LA SUREÑA	NO REGISTRA
11307	CT-3968	SANTA FE	03	LA SUREÑA	NO REGISTRA
11308	DI-1794	SANTA FE	03	LA SUREÑA	NO REGISTRA
11309	CT-3968	SANTA FE	03	LA SUREÑA	NO REGISTRA
11310	CT-3968	SANTA FE	03	LA SUREÑA	NO REGISTRA
11311	CT-3968	SANTA FE	03	LA SUREÑA	NO REGISTRA
11312	CT-3968	SANTA FE	03	LA SUREÑA	NO REGISTRA
11313	CT-3968	SANTA FE	03	LA SUREÑA	NO REGISTRA
11314	CT-3968	SANTA FE	03	LA SUREÑA	NO REGISTRA
11315	CT-3968	SANTA FE	03	LA SUREÑA	NO REGISTRA
11316	CT-3968	SANTA FE	03	LA SUREÑA	NO REGISTRA
11317	CT-3968	SANTA FE	03	LA SUREÑA	NO REGISTRA
11318	CT-3968	SANTA FE	03	LA SUREÑA	NO REGISTRA
11319	CT-3968	SANTA FE	03	LA SUREÑA	NO REGISTRA
11320	DI-878	SANTA FE	03	LA SUREÑA	NO REGISTRA
11321	CT-3990	USME	05	LA_COMPOSTELA_II	NO REGISTRA
11322	CT-3997	USME	05	VILLAS DE SANTA ISABEL	NO REGISTRA
11323	CT-4005	RAFAEL URIBE URIBE	18	LA SUREÑA	NO REGISTRA
11324	CT-2717	RAFAEL URIBE URIBE	18	VILLAS DEL RECUERDO	NO REGISTRA
11325	CT-3780	RAFAEL URIBE URIBE	18	VILLAS DEL RECUERDO	NO REGISTRA
11326	CT-3780	RAFAEL URIBE URIBE	18	VILLAS DEL RECUERDO	NO REGISTRA
11327	CT-4068	RAFAEL URIBE URIBE	18	SAN MARTIN	NO REGISTRA
11328	CT-4068	RAFAEL URIBE URIBE	18	SAN MARTIN	NO REGISTRA
11329	CT-4068	RAFAEL URIBE URIBE	18	SAN MARTIN	NO REGISTRA
11330	CT-4068	RAFAEL URIBE URIBE	18	SAN MARTIN	NO REGISTRA
11331	CT-4068	RAFAEL URIBE URIBE	18	SAN MARTIN	NO REGISTRA
11332	CT-4225	CIUDAD BOLIVAR	19	SANTO DOMINGO	NO REGISTRA
11333	CT-4225	CIUDAD BOLIVAR	19	SANTA VIVIANA	NO REGISTRA
11334	CT-4225	CIUDAD BOLIVAR	19	SANTA VIVIANA	NO REGISTRA
11335	CT-4225	CIUDAD BOLIVAR	19	SANTA VIVIANA	NO REGISTRA
11336	CT-4225	CIUDAD BOLIVAR	19	SANTA VIVIANA	NO REGISTRA
11337	CT-4225	CIUDAD BOLIVAR	19	SANTA VIVIANA	NO REGISTRA
11338	CT-4225	CIUDAD BOLIVAR	19	SANTA VIVIANA	NO REGISTRA
11339	CT-4225	CIUDAD BOLIVAR	19	SANTA VIVIANA	NO REGISTRA
11340	CT-4225	CIUDAD BOLIVAR	19	SANTA VIVIANA	NO REGISTRA
11341	CT-4225	CIUDAD BOLIVAR	19	SANTA VIVIANA	NO REGISTRA
11342	CT-4225	CIUDAD BOLIVAR	19	SANTA VIVIANA	NO REGISTRA
11343	CT-4225	CIUDAD BOLIVAR	19	SANTA VIVIANA	NO REGISTRA
11344	CT-3747	SAN CRISTOBAL	04	EL TRINGULO EL MANANTIAL	NO REGISTRA
11345	CT-3359	RAFAEL URIBE URIBE	18	EL PORTAL II SECTOR	NO REGISTRA
11346	CT-2729	RAFAEL URIBE URIBE	18	EL PORTAL II SECTOR	CALLE 53D SUR # 5D - 23
11347	CT-2729	RAFAEL URIBE URIBE	18	EL PORTAL II SECTOR	CALLE 53F SUR # 5B - 20
11348	CT-2729	RAFAEL URIBE URIBE	18	EL PORTAL II SECTOR	CALLE 53F SUR # 5B - 19
11349	CT-2729	RAFAEL URIBE URIBE	18	EL PORTAL II SECTOR	NO REGISTRA
11350	CT-4451	USAQUEN	01	SANTA CECILIA II	NO REGISTRA
11351	CT-4451	USAQUEN	01	SANTA CECILIA II	NO REGISTRA
11352	CT-4451	USAQUEN	01	SANTA CECILIA II	NO REGISTRA
11353	CT-3799	SAN CRISTOBAL	04	URBANIZACION SAN MARTIN	NO REGISTRA
11354	CT-3799	SAN CRISTOBAL	04	URBANIZACION LAS GUACAMAYAS	NO REGISTRA
11355	CT-3799	SAN CRISTOBAL	04	URBANIZACION SAN MARTIN	NO REGISTRA
11356	CT-3131	SAN CRISTOBAL	04	URBANIZACION SAN MARTIN	NO REGISTRA
11357	CT-3131	SAN CRISTOBAL	04	URBANIZACION SAN MARTIN	NO REGISTRA
11358	CT-3799	SAN CRISTOBAL	04	URBANIZACION SAN MARTIN	NO REGISTRA
11359	CT-3799	SAN CRISTOBAL	04	URBANIZACION SAN MARTIN	NO REGISTRA
11360	CT-3799	SAN CRISTOBAL	04	URBANIZACION SAN MARTIN	NO REGISTRA
11361	CT-3799	SAN CRISTOBAL	04	URBANIZACION SAN MARTIN	NO REGISTRA
11362	CT-3799	SAN CRISTOBAL	04	URBANIZACION SAN MARTIN	NO REGISTRA
11363	DI-1647	SAN CRISTOBAL	04	URBANIZACION SAN MARTIN	NO REGISTRA
11364	CT-3799	SAN CRISTOBAL	04	URBANIZACION SAN MARTIN	NO REGISTRA
11365	CT-3799	SAN CRISTOBAL	04	URBANIZACION SAN MARTIN	NO REGISTRA
11366	CT-3799	SAN CRISTOBAL	04	URBANIZACION SAN MARTIN	NO REGISTRA
11367	CT-3799	SAN CRISTOBAL	04	URBANIZACION SAN MARTIN	NO REGISTRA
11368	CT-3799	SAN CRISTOBAL	04	URBANIZACION SAN MARTIN	NO REGISTRA
11369	CT-3799	SAN CRISTOBAL	04	URBANIZACION SAN MARTIN	NO REGISTRA
11370	CT-3799	SAN CRISTOBAL	04	URBANIZACION SAN MARTIN	NO REGISTRA
11371	CT-3799	SAN CRISTOBAL	04	URBANIZACION SAN MARTIN	NO REGISTRA

ANEXO 2 ZONAS DE ALTO RIESGO NO MITIGABLE

ID	DOCUMENTO	LocNombre	LocCodigo	BARRIO	DIRECCION
11372	CT-4472	CIUDAD BOLIVAR	19	BUENOS AIRES II	NO REGISTRA
11373	CT-4472	CIUDAD BOLIVAR	19	BUENOS AIRES II	NO REGISTRA
11374	CT-4472	CIUDAD BOLIVAR	19	BUENOS AIRES II	NO REGISTRA
11375	CT-4472	CIUDAD BOLIVAR	19	BUENOS AIRES II	NO REGISTRA
11376	CT-4472	CIUDAD BOLIVAR	19	BUENOS AIRES II	NO REGISTRA
11377	CT-4472	CIUDAD BOLIVAR	19	BUENOS AIRES II	NO REGISTRA
11378	CT-4472	CIUDAD BOLIVAR	19	BUENOS AIRES II	NO REGISTRA
11379	CT-4472	CIUDAD BOLIVAR	19	BUENOS AIRES II	NO REGISTRA
11380	CT-4472	CIUDAD BOLIVAR	19	BUENOS AIRES II	NO REGISTRA
11381	CT-4472	CIUDAD BOLIVAR	19	BUENOS AIRES II	NO REGISTRA
11382	DI-3536	USAQUEN	01	SANTA CECILIA PUENTE NORTE	NO REGISTRA
11383	DI-3101	SAN CRISTOBAL	04	URBANIZACION ATENAS	NO REGISTRA
11384	DI-3101	SAN CRISTOBAL	04	URBANIZACION ATENAS	NO REGISTRA
11385	DI-3158	CIUDAD BOLIVAR	19	TRES REYES-SEGUNDO SECTOR	NO REGISTRA
11386	CT-4419	CIUDAD BOLIVAR	19	TABOR-ALTALOMA	NO REGISTRA
11387	DI-2441	CIUDAD BOLIVAR	19	NUEVA COLOMBIA	NO REGISTRA
11388	CT-3172	CIUDAD BOLIVAR	19	NUEVA COLOMBIA	NO REGISTRA
11389	CT-3172	CIUDAD BOLIVAR	19	NUEVA COLOMBIA	NO REGISTRA
11390	CT-3172	CIUDAD BOLIVAR	19	NUEVA COLOMBIA	NO REGISTRA
11391	CT-3172	CIUDAD BOLIVAR	19	NUEVA COLOMBIA	NO REGISTRA
11392	DI-1936	CIUDAD BOLIVAR	19	NUEVA COLOMBIA	NO REGISTRA
11393	CT-3172	CIUDAD BOLIVAR	19	NUEVA COLOMBIA	NO REGISTRA
11394	DI-1960	RAFAEL URIBE URIBE	18	SOCORRO LA INDUSTRIA	NO REGISTRA
11395	DI-1960	RAFAEL URIBE URIBE	18	SOCORRO LA INDUSTRIA	NO REGISTRA
11396	CT-4864	USAQUEN	01	SANTA CECILIA I SECTOR	NO REGISTRA
11397	CT-4864	USAQUEN	01	SANTA CECILIA II	NO REGISTRA
11398	CT-3777	CIUDAD BOLIVAR	19	NUEVA COLOMBIA	NO REGISTRA
11399	CT-5231	SAN CRISTOBAL	04	LOS LAURELES SUR ORIENTAL I SEC.	NO REGISTRA
11400	CT-5258	CIUDAD BOLIVAR	19	VILLAS EL DIAMANTE	NO REGISTRA
11401	CT-4482	CIUDAD BOLIVAR	19	MIRADOR (NUTIVARA)	NO REGISTRA
11402	DI-2781	USAQUEN	01	TIBABITA RURAL I	NO REGISTRA
11403	CT-4306	RAFAEL URIBE URIBE	18	EL PORTAL ALCALDIA MENOR R URIBE CODIGO 02510	NO REGISTRA
11404	CT-4306	RAFAEL URIBE URIBE	18	EL PORTAL ALCALDIA MENOR R URIBE CODIGO 02510	NO REGISTRA
11405	CT-4306	RAFAEL URIBE URIBE	18	EL PORTAL ALCALDIA MENOR R URIBE CODIGO 02510	NO REGISTRA
11406	CT-4306	RAFAEL URIBE URIBE	18	EL PORTAL ALCALDIA MENOR R URIBE CODIGO 02510	NO REGISTRA
11407	CT-3177	CIUDAD BOLIVAR	19	VILLAS EL DIAMANTE	NO REGISTRA
11408	CT-3177	CIUDAD BOLIVAR	19	VILLAS EL DIAMANTE	NO REGISTRA
11409	CT-3177	CIUDAD BOLIVAR	19	VILLAS EL DIAMANTE	NO REGISTRA
11410	CT-3177	CIUDAD BOLIVAR	19	VILLAS EL DIAMANTE	NO REGISTRA
11411	DI-2359	CIUDAD BOLIVAR	19	VILLAS EL DIAMANTE	NO REGISTRA
11412	DI-1724	USME	05	EL PORVENIR SEGUNDO SECTOR	NO REGISTRA
11413	CT-3142	USME	05	EL PORVENIR SEGUNDO SECTOR	NO REGISTRA
11414	DI-2234	CIUDAD BOLIVAR	19	BRISAS DEL VOLADOR	NO REGISTRA
11415	CT-3177	CIUDAD BOLIVAR	19	VILLAS EL DIAMANTE	NO REGISTRA
11416	CT-3900	CIUDAD BOLIVAR	19	EL MIRADOR DE LA ESTANCIA	NO REGISTRA
11417	CT-3338	RAFAEL URIBE URIBE	18	NUEVA PENNSILVANIA 2	NO REGISTRA
11418	DI-3014	RAFAEL URIBE URIBE	18	GRANJAS DE SAN PABLO	NO REGISTRA
11419	CT-3543	CHAPINERO	02	LA SUREÑA	NO REGISTRA
11420	DI-3014	RAFAEL URIBE URIBE	18	GRANJAS DE SAN PABLO	NO REGISTRA
11421	DI-2143	CIUDAD BOLIVAR	19	VILLA JACQUI	NO REGISTRA
11422	CT-3741	CIUDAD BOLIVAR	19	LA SUREÑA	NO REGISTRA
11423	DI-2254	RAFAEL URIBE URIBE	18	GRANJAS DE SAN PABLO	NO REGISTRA
11424	DI-1913	CIUDAD BOLIVAR	19	BUENOS AIRES II	NO REGISTRA
11425	DI-1929	CIUDAD BOLIVAR	19	QUIBA	NO REGISTRA
11426	CT-4829	CIUDAD BOLIVAR	19	SAN JOSE DE LOS SAUCES	NO REGISTRA
11427	CT-4472	CIUDAD BOLIVAR	19	BUENOS AIRES II	NO REGISTRA
11428	CT-4472	CIUDAD BOLIVAR	19	BUENOS AIRES II	NO REGISTRA
11429	CT-4472	CIUDAD BOLIVAR	19	BUENOS AIRES II	NO REGISTRA
11430	CT-4132	RAFAEL URIBE URIBE	18	SAN IGNACIO	NO REGISTRA
11431	CT-4132	RAFAEL URIBE URIBE	18	SAN IGNACIO	NO REGISTRA
11432	CT-4829	CIUDAD BOLIVAR	19	SAN JOSE DE LOS SAUCES	NO REGISTRA
11433	1997-4-2008	SAN CRISTOBAL	04	GRANADA SUR 3ER SECTOR	NO REGISTRA
11434	CT-4132	RAFAEL URIBE URIBE	18	SAN IGNACIO	NO REGISTRA
11435	CT-4132	RAFAEL URIBE URIBE	18	SAN IGNACIO	NO REGISTRA
11436	DI-2596	CIUDAD BOLIVAR	19	SAN JOSE DE LOS SAUCES	NO REGISTRA
11437	DI-2302	CHAPINERO	02	SAN ISIDRO	NO REGISTRA
11438	DI-3110	CIUDAD BOLIVAR	19	TRES REYES-SEGUNDO SECTOR	NO REGISTRA
11439	CT-4434	CIUDAD BOLIVAR	19	COLINAS DE SAN RAFAEL ALTOS DE LA ESTANCIA	NO REGISTRA
11440	CT-4467	CIUDAD BOLIVAR	19	TABOR-ALTALOMA	NO REGISTRA
11441	CT-4467	CIUDAD BOLIVAR	19	TABOR-ALTALOMA	NO REGISTRA
11442	CT-4546	USAQUEN	01	SAN JUAN BOSCO II	NO REGISTRA
11443	CT-4546	USAQUEN	01	SAN JUAN BOSCO II	NO REGISTRA

ANEXO 2 ZONAS DE ALTO RIESGO NO MITIGABLE

ID	DOCUMENTO	LocNombre	LocCodigo	BARRIO	DIRECCION
11444	CT-4546	USAQUEN	01	SAN JUAN BOSCO II	NO REGISTRA
11445	CT-4546	USAQUEN	01	SAN JUAN BOSCO II	NO REGISTRA
11446	CT-4546	USAQUEN	01	SAN JUAN BOSCO II	NO REGISTRA
11447	CT-3804	CIUDAD BOLIVAR	19	URBANIZACION VILLA GLORIA	NO REGISTRA
11448	CT-4546	USAQUEN	01	SAN JUAN BOSCO II	NO REGISTRA
11449	CT-4546	USAQUEN	01	SAN JUAN BOSCO II	NO REGISTRA
11450	CT-4546	USAQUEN	01	SAN JUAN BOSCO II	NO REGISTRA
11451	DI-2801	RAFAEL URIBE URIBE	18	SAN IGNACIO	NO REGISTRA
11452	CT-3168	CIUDAD BOLIVAR	19	BRISAS DEL VOLADOR	NO REGISTRA
11453	CT-3168	CIUDAD BOLIVAR	19	BRISAS DEL VOLADOR	NO REGISTRA
11454	CT-3168	CIUDAD BOLIVAR	19	BRISAS DEL VOLADOR	NO REGISTRA
11455	CT-2677	SAN CRISTOBAL	04	URBANIZACION SAN MARTIN	NO REGISTRA
11456	CT-5002	SAN CRISTOBAL	04	EL TRINGULO EL MANANTIAL	NO REGISTRA
11457	CT-4864	USAQUEN	01	SANTA CECILIA I SECTOR	NO REGISTRA
11458	CT-5285	RAFAEL URIBE URIBE	18	SAN IGNACIO	NO REGISTRA
11459	CT-3131	SAN CRISTOBAL	04	URBANIZACION SAN MARTIN	NO REGISTRA
11460	CT-2677	SAN CRISTOBAL	04	URBANIZACION SAN MARTIN	NO REGISTRA
11461	CT-2677	SAN CRISTOBAL	04	URBANIZACION SAN MARTIN	NO REGISTRA
11462	CT-4472	CIUDAD BOLIVAR	19	BUENOS AIRES II	NO REGISTRA
11463	DI-2733	CIUDAD BOLIVAR	19	CASA GRANDE	NO REGISTRA
11464	DI-4098	RAFAEL URIBE URIBE	18	CERROS DE ORIENTE	NO REGISTRA
11465	DI-4098	RAFAEL URIBE URIBE	18	CERROS DE ORIENTE	NO REGISTRA
11466	DI-4098	RAFAEL URIBE URIBE	18	CERROS DE ORIENTE	NO REGISTRA
11467	DI-4098	RAFAEL URIBE URIBE	18	CERROS DE ORIENTE	NO REGISTRA
11468	DI-4098	RAFAEL URIBE URIBE	18	CERROS DE ORIENTE	NO REGISTRA
11469	DI-4077	CHAPINERO	02	EL PARAISO	NO REGISTRA
11470	DI-5994	CIUDAD BOLIVAR	19	EL TRIUNFO SUR	CL 69Q SUR 18J 10
11471	Acci - nPopular02-292	CIUDAD BOLIVAR	19	SOTAVENTO	KR 17P 73A 40 SUR
11472	Acci - nPopular02-292	CIUDAD BOLIVAR	19	SOTAVENTO	KR 17N 73A 32 SUR
11473	Acci - nPopular02-292	CIUDAD BOLIVAR	19	SOTAVENTO	KR 17N 73A 45 SUR
11474	Acci - nPopular02-292	CIUDAD BOLIVAR	19	SOTAVENTO	KR 18 73A 61 SUR AP 101
11475	Acci - nPopular02-292	CIUDAD BOLIVAR	19	SOTAVENTO	KR 17N 73A 27 SUR
11476	Acci - nPopular02-292	CIUDAD BOLIVAR	19	SOTAVENTO	KR 17P 73A 49 SUR AP 101
11477	Acci - nPopular02-292	CIUDAD BOLIVAR	19	SOTAVENTO	KR 17P 73A 40 SUR
11478	Acci - nPopular02-292	CIUDAD BOLIVAR	19	SOTAVENTO	KR 17P 73A 25 SUR AP 101
11479	Acci - nPopular02-292	CIUDAD BOLIVAR	19	SOTAVENTO	KR 18 73A 62 SUR AP 101
11480	Acci - nPopular02-292	CIUDAD BOLIVAR	19	SOTAVENTO	KR 17N 73A 27 SUR
11481	Acci - nPopular02-292	CIUDAD BOLIVAR	19	SOTAVENTO	KR 17N 73A 27 SUR
11482	Acci - nPopular02-292	CIUDAD BOLIVAR	19	SOTAVENTO	KR 17N 73A 28 SUR
11483	Acci - nPopular02-292	CIUDAD BOLIVAR	19	SOTAVENTO	KR 17P 73A 49 SUR AP 101
11484	Acci - nPopular02-292	CIUDAD BOLIVAR	19	SOTAVENTO	KR 17N 73A 22 SUR
11485	Acci - nPopular02-292	CIUDAD BOLIVAR	19	SOTAVENTO	KR 18 73A 61 SUR AP 101
11486	Acci - nPopular02-292	CIUDAD BOLIVAR	19	SOTAVENTO	KR 17P 73A 49 SUR AP 101
11487	Acci - nPopular02-292	CIUDAD BOLIVAR	19	SOTAVENTO	KR 17N 73A 45 SUR
11488	Acci - nPopular02-292	CIUDAD BOLIVAR	19	SOTAVENTO	KR 17N 73A 21 SUR
11489	Acci - nPopular02-292	CIUDAD BOLIVAR	19	SOTAVENTO	KR 17N 73A 51 SUR
11490	Acci - nPopular02-292	CIUDAD BOLIVAR	19	SOTAVENTO	KR 17N 73A 51 SUR
11491	Acci - nPopular02-292	CIUDAD BOLIVAR	19	SOTAVENTO	KR 17N 73A 39 SUR
11492	Acci - nPopular02-292	CIUDAD BOLIVAR	19	SOTAVENTO	KR 17N 73A 51 SUR
11493	Acci - nPopular02-292	CIUDAD BOLIVAR	19	SOTAVENTO	KR 17P 73A 58 SUR
11494	Acci - nPopular02-292	CIUDAD BOLIVAR	19	SOTAVENTO	KR 18 BIS 73A 50 SUR AP 101
11495	Acci - nPopular02-292	CIUDAD BOLIVAR	19	SOTAVENTO	KR 18 73A 61 SUR AP 101
11496	Acci - nPopular02-292	CIUDAD BOLIVAR	19	SOTAVENTO	KR 17N 73A 66 SUR
11497	Acci - nPopular02-292	CIUDAD BOLIVAR	19	SOTAVENTO	KR 17N 73A 51 SUR
11498	DI-2596	CIUDAD BOLIVAR	19	SAN JOSE DE LOS SAUCES	NO REGISTRA
11499	CT-4829	CIUDAD BOLIVAR	19	SAN JOSE DE LOS SAUCES	NO REGISTRA
11500	DI-6449	CIUDAD BOLIVAR	19	SAN JOSE DE LOS SAUCES	NO REGISTRA
11501	CT-2717	CIUDAD BOLIVAR	19	MARANDU	NO REGISTRA
11502	CT-3164	CIUDAD BOLIVAR	19	LA SUREÑA	NO REGISTRA
11503	DI-6877	SAN CRISTOBAL	04	LOS LAURELES SUR ORIENTAL I SEC.	KR 20A BIS ESTE 9A 76 SUR
11504	DI-5433	SAN CRISTOBAL	04	EL TRINGULO EL MANANTIAL	TV 10 ESTE 14B 49 SUR
11505	DI-6085	SAN CRISTOBAL	04	EL TRINGULO EL MANANTIAL	KR 17D ESTE 26 38 SUR
11506	DI-4923	CIUDAD BOLIVAR	19	ARABIA	CL 81 D SUR 19 16 MJ
11507	DI-5406	SANTA FE	03	EL CONSUELO	CL 2 12 - 16 ESTE
11508	CT-3175	CIUDAD BOLIVAR	19	LOS SAUCES SECTOR LAS HORTALIZAS Y EL RECUERDO	KR 18Z 69A 69 SUR
11509	CT-3775	CIUDAD BOLIVAR	19	LOS SAUCES SECTOR LAS HORTALIZAS Y EL RECUERDO	KR 18Z 69A 69 SUR
11510	CT-3775	CIUDAD BOLIVAR	19	LOS SAUCES SECTOR LAS HORTALIZAS Y EL RECUERDO	KR 18Z 69A 69 SUR
11511	DI-6055	CIUDAD BOLIVAR	19	CORDILLERA SUR	KR 20 76 21 SUR
11512	DI-6055	CIUDAD BOLIVAR	19	CORDILLERA SUR	KR 20 76 21 SUR
11513	DI-4943	CHAPINERO	02	EL PARAISO	TV 7 ESTE 39 07
11514	DI-5406	SANTA FE	03	EL DORADO	KR 5 ESTE 1A 24
11515	CT-3812	SANTA FE	03	EL ROCIO CENTRO ORIENTAL	CL 2A 6A 24 ESTE

ANEXO 2 ZONAS DE ALTO RIESGO NO MITIGABLE

ID	DOCUMENTO	LocNombre	LocCodigo	BARRIO	DIRECCION
11516	CT-3812	SANTA FE	03	EL ROCIO CENTRO ORIENTAL	CL 2A 6A 24 ESTE
11517	DI-6323	USAQUEN	01	SORATAMA	KR 5A 166 07 IN 5
11518	DI-6323	USAQUEN	01	SORATAMA	KR 5A 166 07 IN 5
11519	CT-5824	USME	05	YOPAL (ANTES EL PEDREGAL)	DG 70A S 1C 36 E
11520	CT-5824	USME	05	YOPAL (ANTES EL PEDREGAL)	KR 1FBIS E 70B 23 S
11521	RO-73212	SAN CRISTOBAL	04	MORALVA	CL 42C SUR 16B 40 ESTE
11522	DI-4196	USAQUEN	01	BUENAVISTA	CL 192 5C 04 MJ
11523	DI-4196	USAQUEN	01	BUENAVISTA	CL 192 5C 04 MJ
11524	DI-5017	CIUDAD BOLIVAR	19	LA SUREÑA	KR 18Q 66B 14 SUR
11525	DI-6770	SANTA FE	03	EL DORADO	CL 1 6A 34 ESTE
11526	CT-3181	SANTA FE	03	EL DORADO	KR 5 ESTE 1A 24
11527	DI-5301	CIUDAD BOLIVAR	19	ALTOS DE JALISCO	KR 18P 61A 20 SUR
11528	DI-5123	USAQUEN	01	ARAUQUITA	CL 163B 1B 40 IN 4
11529	DI-4828	CIUDAD BOLIVAR	19	EL RINCON DEL PORVENIR	KR 75F 63 07 SUR
11530	DI-5302	USAQUEN	01	PARAMO URBANO I	KR 3A 127A 16
11531	DI-5302	USAQUEN	01	PARAMO URBANO I	KR 3A 127A 16
11532	DI-5302	USAQUEN	01	PARAMO URBANO I	KR 3A 127A 16
11533	DI-6872	SANTA FE	03	SANTA ROSA DE LIMA	DG 2A 5B 31 ESTE
11534	DI-4838	CIUDAD BOLIVAR	19	CASA GRANDE	KR 76C 62G 16 SUR MJ
11535	DI-6902	CIUDAD BOLIVAR	19	QUIBA	KR 18 79 09 SUR
11536	DI-6877	SAN CRISTOBAL	04	LOS LAURELES SUR ORIENTAL I SEC.	KR 20A BIS ESTE 9A 48 SUR
11537	DI-6877	SAN CRISTOBAL	04	LOS LAURELES SUR ORIENTAL I SEC.	KR 20A BIS ESTE 9A 54 SUR
11538	DI-6877	SAN CRISTOBAL	04	LOS LAURELES SUR ORIENTAL I SEC.	KR 20A BIS ESTE 9A 76 SUR
11539	DI-6877	SAN CRISTOBAL	04	LOS LAURELES SUR ORIENTAL I SEC.	KR 20A BIS ESTE 9A 55 SUR MJ
11540	DI-6877	SAN CRISTOBAL	04	LOS LAURELES SUR ORIENTAL I SEC.	KR 20A BIS ESTE 9A 61 SUR
11541	DI-6877	SAN CRISTOBAL	04	LOS LAURELES SUR ORIENTAL I SEC.	KR 20A BIS ESTE 9A 07 SUR
11542	DI-6877	SAN CRISTOBAL	04	LOS LAURELES SUR ORIENTAL I SEC.	KR 20 ESTE 9 42 SUR
11543	DI-6877	SAN CRISTOBAL	04	LOS LAURELES SUR ORIENTAL I SEC.	KR 19D ESTE 9 18 SUR
11544	CR-16160	CIUDAD BOLIVAR	19	BARRIO EL DIVINO NIÑO	CL 80 A SUR 16 70
11545	DI-6847	CHAPINERO	02	SAN MARTIN DE PORRES	KR 2 ESTE 44A 68
11546	DI-6847	CHAPINERO	02	SAN MARTIN DE PORRES	KR 2 ESTE 45B 16
11547	DI-6847	CHAPINERO	02	SAN MARTIN DE PORRES	KR 2 ESTE 45B 22
11548	DI-6847	CHAPINERO	02	SAN MARTIN DE PORRES	KR 2 ESTE 45B 32
11549	CT-4231	USME	05	SAN LORENZO	KR 4H ESTE 97 46 SUR
11550	CT-4231	USME	05	SAN LORENZO	KR 5A ESTE 96A 09 SUR
11551	DI-6825	USME	05	ALTOS DEL PINO	KR 8C ESTE 84D 10 SUR
11552	DI-6825	USME	05	ALTOS DEL PINO	KR 8C ESTE 84D 16 SUR
11553	DI-6825	USME	05	ALTOS DEL PINO	KR 8C ESTE 84D 22 SUR
11554	DI-6825	USME	05	ALTOS DEL PINO	KR 8C ESTE 84D 28 SUR
11555	DI-5161	USAQUEN	01	CERROS DEL NORTE	KR 2 161 70
11556	DI-5161	USAQUEN	01	CERROS DEL NORTE	KR 2 161 70
11557	DI-5161	USAQUEN	01	CERROS DEL NORTE	KR 2 161 70
11558	DI-6423	RAFAEL URIBE URIBE	18	LOS PUENTES	KR 2B 48N 11 SUR
11559	DI-6356	SAN CRISTOBAL	04	VITELMA	TV 9 BIS ESTE 6C 05 SUR
11560	DI-5613	CHAPINERO	02	EL PARAISO	CL 41 2 87 ESTE
11561	DI-5238	SAN CRISTOBAL	04	URBANIZACION MANAGUA	CL 39A SUR 7A 47
11562	DI-5546	SAN CRISTOBAL	04	GRAN COLOMBIA BARRIO MOLINOS DE ORIENTE	KR 18A ESTE 9 25 SUR
11563	DI-5546	SAN CRISTOBAL	04	GRAN COLOMBIA BARRIO MOLINOS DE ORIENTE	KR 18A ESTE 9 25 SUR
11564	DI-5238	SAN CRISTOBAL	04	BARRIO SAN ISIDRO SEGUNDO SECTOR	KR 7 38 71 SUR
11565	DI-5389	SAN CRISTOBAL	04	LOS ARRAYANES BARRIO SANTA INES	DG 28 BIS SUR 7 25 ESTE
11566	DI-5403	RAFAEL URIBE URIBE	18	LA SUREÑA	CL 48J SUR 12 48
11567	DI-5198	CHAPINERO	02	EL PARAISO	TV 7 ESTE 39 12
11568	CT-5632	CIUDAD BOLIVAR	19	VILLAS EL DIAMANTE	TV 18P BIS 69T 50 SUR MJ
11569	CR-6575	SAN CRISTOBAL	04	MORALVA	CL 42AS 16B 13E
11570	CT-3167	CIUDAD BOLIVAR	19	VILLAS DEL PROGRESO	CL 72 SUR 21 08
11571	CT-4021	CIUDAD BOLIVAR	19	LA TORRE	DG 74C SUR 26C 30
11572	DI-4831	CIUDAD BOLIVAR	19	BELLA FLOR	TV 26C 72 05 SUR
11573	CT-3174	CIUDAD BOLIVAR	19	BARRIO EL DIVINO NIÑO	CL 80 BIS A 16 98
11574	DI-5229	USME	05	ALTOS DEL PINO	DG 82G SUR 8C 29 ESTE
11575	CT-4488	CHAPINERO	02	SAN LUIS ALTOS DEL CABO	CARRERA 3 A ESTE # 99 B - 43
11576	DI-6055	CIUDAD BOLIVAR	19	TIERRA LINDA	CL 75A SUR 20 04
11577	CR-6566	SAN CRISTOBAL	04	MORALVA	CL 42 A SUR # 16 B - 81 ESTE
11578	DI-6127	CIUDAD BOLIVAR	19	CEDRITOS SUR I SECTOR	KR 18B SUR 76A 43
11579	CR-6584	SAN CRISTOBAL	04	MORALVA	CR 16 B ESTE # 42 A -90 SUR
11580	DI-5427	SANTA FE	03	EL DORADO	CR 6 ESTE 1 A 06 MJ 1
11581	CT-3968	SANTA FE	03	LA SUREÑA	CR 1 ESTE 23B 40
11582	DI-2375	SANTA FE	03	LA SUREÑA	CL 9B 6A 34 ESTE IN 1
11583	DI-2375	SANTA FE	03	LA SUREÑA	CL 9B 6A 34 ESTE IN 1
11584	CT-4351	SANTA FE	03	RAMIREZ	KR 1A ESTE 1C 02 MJ 28
11585	DI-5252	SANTA FE	03	EL DORADO	KR 6 ESTE 1A 06
11586	DI-5252	SANTA FE	03	EL DORADO	KR 6 ESTE 1A 06
11587	DI-5252	SANTA FE	03	EL DORADO	KR 6 ESTE 1A 06

ANEXO 2 ZONAS DE ALTO RIESGO NO MITIGABLE

ID	DOCUMENTO	LocNombre	LocCodigo	BARRIO	DIRECCION
11588	CT-5824	USME	05	SAN JUAN	KR 1B BIS ESTE 71 34 SUR
11589	DI-5310	USME	05	LA SUREÑA	CL 58 SUR 4F 80 ESTE
11590	DI-6106	CIUDAD BOLIVAR	19	EL MIRADOR	CL 71F BIS SUR 27 15
11591	DI-6106	CIUDAD BOLIVAR	19	EL MIRADOR	CL 71F BIS SUR 27 11
11592	CT-3968	SANTA FE	03	LA SUREÑA	CR 1 A ESTE # 24 - 22
11593	CT-5266	SANTA FE	03	EL CONSUELO	CR 12 C ESTE # 1 C - 15
11594	DI-6825	USME	05	ALTOS DEL PINO	KR 8C ESTE 84D 22 SUR
11595	DI-6877	SAN CRISTOBAL	04	LOS LAURELES SUR ORIENTAL I SEC.	KR 20A BIS ESTE 9A 30 SUR
11596	DI-6877	SAN CRISTOBAL	04	LOS LAURELES SUR ORIENTAL I SEC.	DG 9 SUR # 20 - 49 ESTE
11597	DI-6877	SAN CRISTOBAL	04	LOS LAURELES SUR ORIENTAL I SEC.	DG 9 SUR # 20 - 37 ESTE
11598	DI-6877	SAN CRISTOBAL	04	LOS LAURELES SUR ORIENTAL I SEC.	CL 10A SUR 20A 29 ESTE
11599	DI-6877	SAN CRISTOBAL	04	LOS LAURELES SUR ORIENTAL I SEC.	CL 10A SUR 20A 11 ESTE
11600	DI-6877	SAN CRISTOBAL	04	LOS LAURELES SUR ORIENTAL I SEC.	CL 10A SUR 20A 35 ESTE
11601	DI-6877	SAN CRISTOBAL	04	LOS LAURELES SUR ORIENTAL I SEC.	KR 20A BIS ESTE 9A 84 SUR
11602	DI-6877	SAN CRISTOBAL	04	LOS LAURELES SUR ORIENTAL I SEC.	CL 9 SUR 19C 05 ESTE
11603	DI-6825	USME	05	ALTOS DEL PINO	KR 8C ESTE 84C 28 SUR
11604	DI-6825	USME	05	ALTOS DEL PINO	KR 8C ESTE 84C 22 SUR
11605	DI-6032	RAFAEL URIBE URIBE	18	LA SUREÑA	CL 48J SUR 12 43
11606	DI-5311	RAFAEL URIBE URIBE	18	PALERMO SUR LAS BRISAS	DG 51A SUR 2D 46 ESTE
11607	DI-5406	SANTA FE	03	EL DORADO	KR 5 ESTE 1A 50
11608	DI-5406	SANTA FE	03	EL DORADO	KR 5 ESTE 1A 50
11609	DI-5408	USME	05	LA SUREÑA	CL 58 SUR 4F 74 ESTE
11610	DI-5408	USME	05	LA SUREÑA	CL 57 SUR 5A 09 ESTE
11611	DI-5310	USME	05	LA SUREÑA	KR 4F ESTE 58 19 SUR
11612	DI-5310	USME	05	LA SUREÑA	CL 58 SUR 4F 56 ESTE
11613	CT-4165	SAN CRISTOBAL	04	URBANIZACION SAN MARTIN	KR 2B 41 - 04 Sur
11614	CT-4165	SAN CRISTOBAL	04	URBANIZACION SAN MARTIN	Carrera 2B # 41 - 45 Sur
11615	CT-4165	SAN CRISTOBAL	04	URBANIZACION SAN MARTIN	Carrera 2B # 41 - 10 Sur
11616	CT-4165	SAN CRISTOBAL	04	URBANIZACION SAN MARTIN	KR 2B 41 - 04 Sur
11617	DI-5171	SANTA FE	03	EL DORADO	TV 8 ESTE 3 45 SUR
11618	DI-5186	SANTA FE	03	LA SUREÑA	CARRERA 1 #22C - 67
11619	DI-5197	USME	05	CIUDELA EL OASIS	CL 134 SUR 3A 28
11620	DI-5197	USME	05	CIUDELA EL OASIS	CL 134 S 3A 46
11621	DI-5197	USME	05	CIUDELA EL OASIS	CL 134 S 3A 40
11622	DI-5063	SAN CRISTOBAL	04	BUENOS AIRES	KR 2D 1A 08 SUR
11623	DI-5200	SAN CRISTOBAL	04	MONTE CARLO	KR 15 ESTE 8A 12 SUR
11624	DI-5200	SAN CRISTOBAL	04	MANILA	KR 16 ESTE 8 37 SUR
11625	DI-5200	SAN CRISTOBAL	04	MANILA	KR 16 ESTE 8 43 SUR
11626	DI-5200	SAN CRISTOBAL	04	MONTE CARLO	KR 16 ESTE 8 49 SUR
11627	CR-11260	SAN CRISTOBAL	04	LOS ALPES	AV 31 SUR # 12-55 ESTE 3 CASA 82
11628	CR-11260	SAN CRISTOBAL	04	LOS ALPES	AC 31 SUR 12 55 ESTE ET 3 CA 37
11629	DI-5022	SAN CRISTOBAL	04	URBANIZACION SAN MARTIN	KR 1B 44 16S
11630	DI-5057	CHAPINERO	02	EL PARAISO	DG 40A 2 55 ESTE
11631	DI-5011	SAN CRISTOBAL	04	GRANADA SUR	TV 2B 25B 41 S
11632	DI-4971	RAFAEL URIBE URIBE	18	URBANIZACION LAS COLINAS	CL 32C SUR 16A 27
11633	DI-4947	USME	05	ALTOS DEL PINO	KR 8A ESTE 84D 28 SUR
11634	DI-4936	USAQUEN	01	SANTA CECILIA PUENTE NORTE	KR 4 ESTE 163A 92
11635	DI-4936	USAQUEN	01	SANTA CECILIA PUENTE NORTE	KR 4 ESTE 163A 84 IN 1
11636	DI-4880	RAFAEL URIBE URIBE	18	MARCO FIDEL SUAREZ RELOTEO	DG 49B SUR 16B 53
11637	DI-4831	CIUDAD BOLIVAR	19	BELLA FLOR SUR	DG 77 SUR 25A 13 IN 01
11638	DI-4831	CIUDAD BOLIVAR	19	BELLA FLOR SUR	DG 77 SUR 25A 13 IN 03
11639	DI-4831	CIUDAD BOLIVAR	19	BELLA FLOR SUR	DG 77 SUR 25A 13 IN 07
11640	DI-4581	SAN CRISTOBAL	04	GRANADA SUR	CL 24A S 1A 78
11641	CT-5824	USME	05	YOPAL (ANTES EL PEDREGAL)	KR 1C E 70B 14 S
11642	CR-6558	SAN CRISTOBAL	04	MORALVA	CR 17 A ESTE # 42 A - 13 SUR
11643	CT-5880	CIUDAD BOLIVAR	19	SIERRA MORENA	DG 75A SUR 74 15
11644	CT-5231	SAN CRISTOBAL	04	LOS LAURELES SUR ORIENTAL I SEC.	KR 20 ESTE 9 17 SUR
11645	DI-3975	SAN CRISTOBAL	04	CORINTO	KR 17D ESTE 33 14 SUR MJ
11646	RAD 2009 ER 2006 OJ	RAFAEL URIBE URIBE	18	URBANIZACION LAS COLINAS	CALLE 32 D SUR # 16 A 22
11647	CT-4165	SAN CRISTOBAL	04	URBANIZACION SAN MARTIN	Carrera 2A # 40 - 03 Sur
11648	CT-4818	CIUDAD BOLIVAR	19	LA SUREÑA	CL 82B SUR 46A 23
11649	CT-4818	CIUDAD BOLIVAR	19	LAS VEGAS DE POTOSI	KR 47 82B 50 SUR
11650	CT-4818	CIUDAD BOLIVAR	19	LAS VEGAS DE POTOSI	KR 46A 82C 31 SUR
11651	DI-3730	SAN CRISTOBAL	04	LOS LIBERTADORES	KR 10 E 56 53 S
11652	DI-3594	SAN CRISTOBAL	04	GRAN COLOMBIA BARRIO MOLINOS DE ORIENTE	CARRERA 19 ESTE # 9-02 SUR)
11653	CT-3904	CIUDAD BOLIVAR	19	SIERRA MORENA	TV 74 BIS 75B 29 SUR
11654	DI-3398	CIUDAD BOLIVAR	19	ESPINO III SECTOR	KR 73J 67A 17 SUR
11655	DI-3398	CIUDAD BOLIVAR	19	ESPINO III SECTOR	KR 73J 67A 05 SUR
11656	DI-3256	CIUDAD BOLIVAR	19	ESPINO III SECTOR	DG 63C SUR 73J 16
11657	DI-3566	RAFAEL URIBE URIBE	18	GRANJAS DE SAN PABLO	CL 40 SUR 16 49
11658	DI-3536	USAQUEN	01	SANTA CECILIA PUENTE NORTE	CALLE 163B Bis 2 - 45 ESTE
11659	DI-3489	SAN CRISTOBAL	04	URB: EL RUBI BARRIO SAN JOSE ORIENTAL	KR 10 E 41A 54S

ANEXO 2 ZONAS DE ALTO RIESGO NO MITIGABLE

ID	DOCUMENTO	LocNombre	LocCodigo	BARRIO	DIRECCION
11660	DI-3389	SAN CRISTOBAL	04	GRANADA SUR	KR 1B 21 12 S
11661	DI-3312	SAN CRISTOBAL	04	EL PINAR O REPUBLICA DEL CANADA II SECTOR	TV 14A ESTE 54C 28 SUR
11662	Acci n Popular 02-2	CIUDAD BOLIVAR	19	LA SUREÑA	KR 17A 59B 18 SUR
11663	CT-4021	CIUDAD BOLIVAR	19	BELLA FLOR	CL 72C SUR 27A 25
11664	DI-3187	RAFAEL URIBE URIBE	18	LOS PUENTES	CL 48P BIS A SUR 2C 24
11665	DI-2824	CIUDAD BOLIVAR	19	CORDILLERA DEL SUR	CL 76 BIS SUR 21 35
11666	CT-3968	SANTA FE	03	LA SUREÑA	CR 1 ESTE 23B 40
11667	DI-3218	SAN CRISTOBAL	04	GRAN COLOMBIA BARRIO MOLINOS DE ORIENTE	CARRERA 19 ESTE # 9 -27 SUR
11668	DI-3273	CIUDAD BOLIVAR	19	EL CONSUELO	KR 17N 74 05 SUR
					CALLE 40 # 2 - 61 ESTE
					CALLE 40 # 2 - 61 ESTE
11669	DI-2869	CHAPINERO	02	EL PARAISO	
11670	CT-3900	CIUDAD BOLIVAR	19	EL MIRADOR DE LA ESTANCIA	CL 62 SUR 75L 52
11671	CT-3900	CIUDAD BOLIVAR	19	EL MIRADOR DE LA ESTANCIA	CL 62 SUR 75L 58
11672	CT-3900	CIUDAD BOLIVAR	19	EL MIRADOR DE LA ESTANCIA	CARRERA 76 Bis b # 61 C - 06 SUR
11673	CT-3900	CIUDAD BOLIVAR	19	EL MIRADOR DE LA ESTANCIA	KR 76 62 49 SUR
11674	CT-3900	CIUDAD BOLIVAR	19	EL MIRADOR DE LA ESTANCIA	CARRERA 76 # 62-41 SUR
11675	CT-3900	CIUDAD BOLIVAR	19	EL MIRADOR DE LA ESTANCIA	KR 76 BIS B 62 40 SUR
11676	CT-3900	CIUDAD BOLIVAR	19	EL MIRADOR DE LA ESTANCIA	CARRERA 76 Bis B # 62-48 SUR
11677	CT-3900	CIUDAD BOLIVAR	19	EL MIRADOR DE LA ESTANCIA	KR 75L BIS 62H 11 SUR
11678	CT-4315	SAN CRISTOBAL	04	LOS LAURELES SUR ORIENTAL I SEC.	KR 20B ESTE 9A 78 SUR
11679	CT-4315	SAN CRISTOBAL	04	LOS LAURELES SUR ORIENTAL I SEC.	KR 20B ESTE 9A 60 SUR
11680	CT-4315	SAN CRISTOBAL	04	LOS LAURELES SUR ORIENTAL I SEC.	CARRERA 20B ESTE # 9A - 36 SUR
11681	CT-4801	SAN CRISTOBAL	04	MORALVA	CL 43 SUR # 16 B - 50 ESTE INT 1
11682	DI-3243	SAN CRISTOBAL	04	URB: EL RUBI BARRIO SAN JOSE ORIENTAL	CL 41A SUR 8A 21 ESTE
11683	DI-3243	SAN CRISTOBAL	04	URB: EL RUBI BARRIO SAN JOSE ORIENTAL	KR 8A ESTE 41A 04 SUR
11684	DI-3041	SANTA FE	03	LA SUREÑA	CALLE 22C # 2 - 08 ESTE
11685	DI-3175	CHAPINERO	02	EL PARAISO	DG 40A 2 39 ESTE
11686	DI-2959	SAN CRISTOBAL	04	MONTEBELLO	CL 25 S 2 72
11687	DI-3033	SAN CRISTOBAL	04	URBANIZACION SAN MARTIN	KR 2BIS 41-51 SUR
11688	DI-2890	SAN CRISTOBAL	04	QUINDIO	KR 17 ESTE 46H 52 SUR
11689	DI-2890	SAN CRISTOBAL	04	QUINDIO	DG 47 SUR 17 28 ESTE
11690	DI-2901	SANTA FE	03	GIRARDOT	KR 4 ESTE 1F 24
11691	DI-2970	RAFAEL URIBE URIBE	18	VILLAS DEL RECUERDO	TV 12 48D 12 SUR
11692	DI-3101	SAN CRISTOBAL	04	URBANIZACION ATENAS	DG 34 SUR 2 22 ESTE
11693	DI-3398	CIUDAD BOLIVAR	19	ESPINO I SECTOR	CL 64B SUR 75L 52
11694	DI-3041	SANTA FE	03	LA SUREÑA	CALLE 22C # 2 - 08 ESTE
11695	CT-3741	CIUDAD BOLIVAR	19	LA SUREÑA	CL 82 SUR 42 17
11696	CT-3741	CIUDAD BOLIVAR	19	LA SUREÑA	CL 82 SUR 42 17
11697	CT-3741	CIUDAD BOLIVAR	19	LA SUREÑA	CL 83 SUR 42 62
11698	CT-3741	CIUDAD BOLIVAR	19	LA SUREÑA	CR 41 # 80 B - 87 SUR
11699	CT-3741	CIUDAD BOLIVAR	19	LA SUREÑA	CR 41 # 80 B - 87 SUR
11700	CT-3741	CIUDAD BOLIVAR	19	LA SUREÑA	CL 82C BIS SUR 42 38
11701	CT-3741	CIUDAD BOLIVAR	19	LA SUREÑA	KR 43 74A 09 SUR
11702	CT-3741	CIUDAD BOLIVAR	19	LA SUREÑA	KR 43 74A 11 SUR
11703	CT-3741	CIUDAD BOLIVAR	19	LA SUREÑA	KR 43 74A 31 SUR
11704	CT-3741	CIUDAD BOLIVAR	19	LA SUREÑA	KR 45B 82C 58 SUR
11705	DI-3032	CIUDAD BOLIVAR	19	ALTOS DE JALISCO	KR 18R 62A 72 SUR
11706	CT-4313	SAN CRISTOBAL	04	EL TRINGULO EL MANANTIAL	TV 10A ESTE 14 21 SUR
11707	DI-2989	CIUDAD BOLIVAR	19	LA SUREÑA	CL 69C BIS SUR 20C 19
11708	CT-4165	SAN CRISTOBAL	04	URBANIZACION SAN MARTIN	KR 2 BIS 41 76 SUR
11709	DI-2794	RAFAEL URIBE URIBE	18	MARCO FIDEL SUAREZ RELOTEO	TV 16B BIS 49A 68 SUR
11710	CT-4472	CIUDAD BOLIVAR	19	BUENOS AIRES II	TV 18 BIS 78C 65 SUR
11711	CT-4472	CIUDAD BOLIVAR	19	BUENOS AIRES II	TV 18 BIS # 78 C - 50 SUR
11712	CT-4472	CIUDAD BOLIVAR	19	BUENOS AIRES II	TV 18 BIS 78C 81 SUR
11713	CT-4472	CIUDAD BOLIVAR	19	BUENOS AIRES II	TV 18 BIS 78C 46 SUR
11714	CT-4472	CIUDAD BOLIVAR	19	BUENOS AIRES II	TV 18 BIS A 78C 47 SUR
11715	CT-4472	CIUDAD BOLIVAR	19	BUENOS AIRES II	TV 17N 78C 41 SUR
11716	CT-4472	CIUDAD BOLIVAR	19	BUENOS AIRES A.S.D.	CL 78C SUR 17F 69
11717	CT-4472	CIUDAD BOLIVAR	19	BUENOS AIRES II	KR 17A 78C 45 SUR
11718	CT-4472	CIUDAD BOLIVAR	19	BUENOS AIRES A.S.D.	CL 78C SUR 17F 77
11719	CT-4472	CIUDAD BOLIVAR	19	BUENOS AIRES II	CL 78C BIS SUR 17A 75
11720	CT-4472	CIUDAD BOLIVAR	19	BUENOS AIRES II	CL 78C BIS SUR 17A 67
11721	CT-4472	CIUDAD BOLIVAR	19	BUENOS AIRES II	CL 78D BIS SUR 17A 44
11722	CT-4472	CIUDAD BOLIVAR	19	BUENOS AIRES II	CL 78D BIS SUR 17A 24
11723	DI-2747	CIUDAD BOLIVAR	19	QUIBA	CL 78C SUR 18A 21
11724	DI-2747	CIUDAD BOLIVAR	19	QUIBA	CL 78C SUR 18A 33
11725	DI-2839	CIUDAD BOLIVAR	19	BRISAS DEL VOLADOR	KR 26 70 F - 02 SUR
11726	DI-2785	SAN CRISTOBAL	04	RAMAJAL	TRANSVERSAL 6 ESTE # 30 - 15 SUR INTERIO
11727	CT-3799	SAN CRISTOBAL	04	URBANIZACION SAN MARTIN	CARRERA 1 G # 42 A - 40 SUR

ANEXO 2 ZONAS DE ALTO RIESGO NO MITIGABLE

ID	DOCUMENTO	LocNombre	LocCodigo	BARRIO	DIRECCION
11728	DI-2659	CIUDAD BOLIVAR	19	LOS SAUCES SECTOR LAS HORTALIZAS Y EL RECUERDO	KR 18Z 69A 31 SUR
11729	CT-3812	SANTA FE	03	ROCIO (PARTE BAJA)	ARRIBA DEL PREDIO CL 3 5B 80
11730	CT-7725	CIUDAD BOLIVAR	19	LA SUREÑA	CL 69F BIS SUR 20D 21
11731	CT-7725	CIUDAD BOLIVAR	19	LA SUREÑA	CL 69F BIS SUR 20D 05
11732	CT-7725	CIUDAD BOLIVAR	19	LA SUREÑA	CL 69F BIS SUR 20D 20
11733	CT-7725	CIUDAD BOLIVAR	19	LA SUREÑA	CL 69F SUR 20D 23
11734	CT-7725	CIUDAD BOLIVAR	19	LA SUREÑA	CL 69F BIS SUR 20D 12
11735	CT-7725	CIUDAD BOLIVAR	19	LA SUREÑA	CL 69F SUR 20D 17
11736	CT-7725	CIUDAD BOLIVAR	19	LA SUREÑA	CL 69F BIS SUR 20D 06
11737	CT-7725	CIUDAD BOLIVAR	19	LA SUREÑA	CL 69F SUR 20D 18
11738	CT-7725	CIUDAD BOLIVAR	19	LA SUREÑA	CL 69D SUR 20C 14
11739	CT-7725	CIUDAD BOLIVAR	19	LA SUREÑA	TV 20C BIS 69C 21 SUR
11740	CT-7725	CIUDAD BOLIVAR	19	LA SUREÑA	CL 69D SUR 20C 12
11741	CT-7725	CIUDAD BOLIVAR	19	LA SUREÑA	CL 69C BIS A SUR 20C 17
11742	CT-7725	CIUDAD BOLIVAR	19	LA SUREÑA	TV 20C BIS 69C 17 SUR
11743	CT-7725	CIUDAD BOLIVAR	19	LA SUREÑA	TV 20C BIS 69C 09 SUR
11744	CT-7725	CIUDAD BOLIVAR	19	LA SUREÑA	CL 69D SUR 20C 04
11745	CT-7725	CIUDAD BOLIVAR	19	LA SUREÑA	CL 69C BIS A SUR 20C 11
11746	CT-7725	CIUDAD BOLIVAR	19	LA SUREÑA	TV 20C BIS 69C 03 SUR
11747	CT-7725	CIUDAD BOLIVAR	19	LA SUREÑA	TV 20C 69C 63 SUR
11748	191532	CIUDAD BOLIVAR	19	LA SUREÑA	CL 69C BIS SUR 20C 19
11749	CT-7725	CIUDAD BOLIVAR	19	LA SUREÑA	CL 69C BIS A SUR 20C 07
11750	CT-6964	CIUDAD BOLIVAR	19	BARRIO EL DIVINO NIÑO	KR 15A 77 24 SUR
11751	CT-7725	CIUDAD BOLIVAR	19	LA SUREÑA	CL 68C SUR 20 17
11752	CT-7725	CIUDAD BOLIVAR	19	LA SUREÑA	CL 68F BIS SUR 20 34
11753	CT-7725	CIUDAD BOLIVAR	19	LA SUREÑA	CL 68C SUR 20 07
11754	CT-7725	CIUDAD BOLIVAR	19	LA SUREÑA	CL 68D SUR 20 14
11755	CT-7725	CIUDAD BOLIVAR	19	LA SUREÑA	CL 68D BIS SUR 20 27
11756	CT-7725	CIUDAD BOLIVAR	19	LA SUREÑA	CL 68D SUR 20 13
11757	CT-7725	CIUDAD BOLIVAR	19	LA SUREÑA	CL 68D BIS SUR 20 22
11758	CT-7725	CIUDAD BOLIVAR	19	LA SUREÑA	CL 68F BIS SUR 20 30
11759	CT-7725	CIUDAD BOLIVAR	19	LA SUREÑA	CL 68D SUR 20 06
11760	CT-7725	CIUDAD BOLIVAR	19	LA SUREÑA	CL 68D BIS SUR 20 21
11761	CT-7725	CIUDAD BOLIVAR	19	LA SUREÑA	KR 20 68C 01 SUR
11762	CT-7725	CIUDAD BOLIVAR	19	LA SUREÑA	CL 68D BIS SUR 20 16
11763	CT-7725	CIUDAD BOLIVAR	19	LA SUREÑA	CL 68D SUR 20 09
11764	CT-7725	CIUDAD BOLIVAR	19	LA SUREÑA	CL 68F BIS SUR 20 24
11765	CT-7725	CIUDAD BOLIVAR	19	LA SUREÑA	KR 20 68C 15 SUR
11766	CT-7725	CIUDAD BOLIVAR	19	LA SUREÑA	CL 68D BIS SUR 20 15
11767	CT-7725	CIUDAD BOLIVAR	19	LA SUREÑA	CL 68D BIS SUR 20 12
11768	CT-7725	CIUDAD BOLIVAR	19	LA SUREÑA	KR 20 68D 09 SUR
11769	CT-7725	CIUDAD BOLIVAR	19	LA SUREÑA	CL 68F BIS SUR 20 16
11770	CT-7725	CIUDAD BOLIVAR	19	LA SUREÑA	CL 68D BIS SUR 20 09
11771	CT-7725	CIUDAD BOLIVAR	19	LA SUREÑA	CL 68D BIS SUR 20 04
11772	CT-7725	CIUDAD BOLIVAR	19	LA SUREÑA	CL 68F BIS SUR 20 10
11773	CT-7725	CIUDAD BOLIVAR	19	LA SUREÑA	KR 20 68D 33 SUR
11774	CT-7725	CIUDAD BOLIVAR	19	LA SUREÑA	KR 20 68D 45 SUR
11775	CT-7725	CIUDAD BOLIVAR	19	ARBORIZADORA ALTA	CL 70B BIS SUR 40B 04
11776	CT-7725	CIUDAD BOLIVAR	19	ARBORIZADORA ALTA	CL 70B BIS SUR 40B 08
11777	CT-7725	CIUDAD BOLIVAR	19	ARBORIZADORA ALTA	CL 70B BIS SUR 40B 12
11778	CT-7725	CIUDAD BOLIVAR	19	ARBORIZADORA ALTA	CL 70B SUR 40B 13
11779	CT-7725	CIUDAD BOLIVAR	19	ARBORIZADORA ALTA	CL 70B SUR 40B 09
11780	CT-7725	CIUDAD BOLIVAR	19	ARBORIZADORA ALTA	CL 70B SUR 40B 05
11781	CT-7003	USME	05	BARRIO DANUBIO AZUL	DG 60 SUR 1 70 ESTE
11782	CT-7003	USME	05	BARRIO DANUBIO AZUL	DG 60 SUR 1 66 ESTE
11783	CT-7003	USME	05	BARRIO DANUBIO AZUL	DG 60 SUR 1 62 ESTE
11784	CT-7003	USME	05	BARRIO DANUBIO AZUL	DG 60 SUR 1 56 ESTE
11785	CT-7003	USME	05	BARRIO DANUBIO AZUL	DG 60 SUR 1 52 ESTE
11786	CT-7003	USME	05	BARRIO DANUBIO AZUL	DG 60 SUR 1 48 ESTE
11787	CT-7003	USME	05	BARRIO DANUBIO AZUL	DG 60 SUR 1 46 ESTE
11788	CT-7003	USME	05	BARRIO DANUBIO AZUL	DG 60 SUR 1 42 ESTE
11789	CT-7003	USME	05	BARRIO DANUBIO AZUL	DG 60 SUR 1 38 ESTE
11790	CT-7003	USME	05	BARRIO DANUBIO AZUL	DG 59 SUR 0 07
11791	500104	USME	05	BARRIO DANUBIO AZUL	DG 60 SUR 2 51 ESTE
11792	CT-7003	USME	05	BARRIO DANUBIO AZUL	DG 60 SUR 1 34 ESTE
11793	CT-7003	USME	05	BARRIO DANUBIO AZUL	DG 59 SUR 0 11
11794	CT-7003	USME	05	BARRIO DANUBIO AZUL	DG 60 SUR 1 30 ESTE
11795	500102	USME	05	BARRIO DANUBIO AZUL	DG 60 SUR 2 45 ESTE
11796	CT-7003	USME	05	BARRIO DANUBIO AZUL	DG 59 SUR 0 15
11797	CT-7003	USME	05	BARRIO DANUBIO AZUL	DG 60 SUR 1 26 ESTE
11798	500103	USME	05	BARRIO DANUBIO AZUL	DG 60 SUR 2 41 ESTE
11799	CT-7003	USME	05	BARRIO DANUBIO AZUL	DG 59 SUR 0 19

ANEXO 2 ZONAS DE ALTO RIESGO NO MITIGABLE

ID	DOCUMENTO	LocNombre	LocCodigo	BARRIO	DIRECCION
11800	CT-7003	USME	05	BARRIO DANUBIO AZUL	DG 60 SUR 1 22 ESTE
11801	CT-7003	USME	05	BARRIO DANUBIO AZUL	DG 59 SUR 0 23
11802	CT-7003	USME	05	BARRIO DANUBIO AZUL	DG 60 SUR 1 18 ESTE
11803	CT-7003	USME	05	BARRIO DANUBIO AZUL	DG 59 SUR 0 27
11804	CT-7003	USME	05	BARRIO DANUBIO AZUL	DG 60 SUR 1 16 ESTE
11805	CT-7003	USME	05	BARRIO DANUBIO AZUL	DG 61 SUR 2 86 ESTE
11806	CT-7005	CIUDAD BOLIVAR	19	EL PARAISO	CL 71J BIS SUR 27Q 15
11807	CT-7005	CIUDAD BOLIVAR	19	EL PARAISO	CL 71K SUR 27Q 44
11808	CT-7005	CIUDAD BOLIVAR	19	EL PARAISO	KR 27Q BIS 71J 21 SUR
11809	CT-7005	CIUDAD BOLIVAR	19	EL PARAISO	CL 71 K S 27 Q 83
11810	CT-7005	CIUDAD BOLIVAR	19	EL PARAISO	NO REGISTRA
11811	CT-7005	CIUDAD BOLIVAR	19	EL PARAISO	NO REGISTRA
11812	CT-7005	CIUDAD BOLIVAR	19	EL PARAISO	NO REGISTRA
11813	CT-7005	CIUDAD BOLIVAR	19	EL PARAISO	NO REGISTRA
11814	CT-7005	CIUDAD BOLIVAR	19	EL PARAISO	CL 71K SUR 27Q 26
11815	CT-7005	CIUDAD BOLIVAR	19	EL PARAISO	CL 71K SUR 27Q 75
11816	CT-7005	CIUDAD BOLIVAR	19	EL PARAISO	KR 27Q BIS 71J 29 SUR
11817	CT-7005	CIUDAD BOLIVAR	19	EL PARAISO	CL 71K SUR 27Q 22
11818	CT-7005	CIUDAD BOLIVAR	19	EL PARAISO	CL 71K SUR 27Q 69
11819	CT-7005	CIUDAD BOLIVAR	19	LA SUREÑA	CL 68F BIS SUR 20 39
11820	CT-7005	CIUDAD BOLIVAR	19	LA SUREÑA	CL 68H SUR 20 40
11821	CT-7005	CIUDAD BOLIVAR	19	LA SUREÑA	CL 68F BIS SUR 20 35
11822	CT-7005	CIUDAD BOLIVAR	19	LA SUREÑA	CL 68H SUR 20 34
11823	CT-7005	CIUDAD BOLIVAR	19	LA SUREÑA	CL 68F BIS SUR 20 27
11824	CT-7005	CIUDAD BOLIVAR	19	LA SUREÑA	CL 68H SUR 20 28
11825	CT-7005	CIUDAD BOLIVAR	19	LA SUREÑA	CL 68F BIS SUR 20 21
11826	CT-7005	CIUDAD BOLIVAR	19	LA SUREÑA	CL 68H SUR 20 22
11827	CT-7005	CIUDAD BOLIVAR	19	LA SUREÑA	CL 68F BIS SUR 20 15
11828	CT-7005	CIUDAD BOLIVAR	19	LA SUREÑA	CL 68H SUR 20 12
11829	CT-7005	CIUDAD BOLIVAR	19	LA SUREÑA	CL 68F BIS SUR 20 09
11830	CT-7005	CIUDAD BOLIVAR	19	LA SUREÑA	CL 68H SUR 20 08
11831	CT-7005	CIUDAD BOLIVAR	19	LA SUREÑA	KR 20 68F 07 SUR
11832	CT-7005	CIUDAD BOLIVAR	19	LA SUREÑA	KR 20 68F 15 SUR
11833	CT-7005	CIUDAD BOLIVAR	19	LA SUREÑA	CL 68H SUR 20 11
11834	CT-7005	CIUDAD BOLIVAR	19	LA SUREÑA	CL 68H SUR 20 03
11835	CT-7005	CIUDAD BOLIVAR	19	URBANIZACIÓN SAN FRANCISCO 1T	SECTOR KR 20 68F 30 SUR
11836	CT-7005	CIUDAD BOLIVAR	19	LA SUREÑA	KR 20 68H 08 SUR
11837	CT-7005	CIUDAD BOLIVAR	19	URBANIZACIÓN SAN FRANCISCO 1T	SECTOR CL 68H SUR 19G 38
11838	CT-7005	CIUDAD BOLIVAR	19	URBANIZACIÓN SAN FRANCISCO 1T	SECTOR KR 19G 68F 37 SUR
11839	CT-7005	CIUDAD BOLIVAR	19	LA SUREÑA	KR 19H 68H 03 SUR
11840	CT-7005	CIUDAD BOLIVAR	19	LA SUREÑA	KR 19H 68H 06 SUR
11841	CT-7005	CIUDAD BOLIVAR	19	LA SUREÑA	KR 19H 68H 12 SUR
11842	CT-7005	CIUDAD BOLIVAR	19	LA SUREÑA	CL 68H SUR 19F 13
11843	CT-7005	CIUDAD BOLIVAR	19	LA SUREÑA	CL 68H SUR 19F 07
11844	CT-7005	CIUDAD BOLIVAR	19	JUAN JOSE RONDON	CL 68H SUR 19F 03
11845	CT-7005	CIUDAD BOLIVAR	19	JUAN JOSE RONDON	CL 68 H SUR 19 F 01
11846	CT-7005	CIUDAD BOLIVAR	19	LOS SAUCES SECTOR LAS HORTALIZAS Y EL RECUERDO	KR 19B 68F 37 SUR
11847	CT-7005	CIUDAD BOLIVAR	19	EL PARAISO	CL 70P SUR 27C 66
11848	CT-7005	CIUDAD BOLIVAR	19	EL PARAISO	NO REGISTRA
11849	CT-7005	CIUDAD BOLIVAR	19	EL PARAISO	NO REGISTRA
11850	CT-7005	CIUDAD BOLIVAR	19	EL PARAISO	CL 70P SUR 27C 54 MJ
11851	CT-7005	CIUDAD BOLIVAR	19	EL PARAISO	CL 70P SUR 27C 46
11852	CT-7005	CIUDAD BOLIVAR	19	EL PARAISO	CL 70P SUR 27C 24
11853	CT-7005	CIUDAD BOLIVAR	19	EL PARAISO	NO REGISTRA
11854	CT-7005	CIUDAD BOLIVAR	19	EL PARAISO	KR 27C 70N 41 SUR MJ
11855	CT-7005	CIUDAD BOLIVAR	19	EL PARAISO	CL 70P SUR 27C 65
11856	CT-7005	CIUDAD BOLIVAR	19	EL PARAISO	CL 70P SUR 27C 57
11857	CT-7005	CIUDAD BOLIVAR	19	EL PARAISO	CL 70R SUR 27C 86
11858	CT-7005	CIUDAD BOLIVAR	19	EL PARAISO	CL 70P SUR 27C 53
11859	CT-7005	CIUDAD BOLIVAR	19	EL PARAISO	CL 70R SUR 27C 82
11860	CT-7005	CIUDAD BOLIVAR	19	EL PARAISO	KR 27C 70N 43 SUR
11861	CT-7005	CIUDAD BOLIVAR	19	EL PARAISO	CL 70R SUR 27C 76
11862	CT-7005	CIUDAD BOLIVAR	19	EL PARAISO	CL 70R SUR 27C 70 MJ
11863	CT-7005	CIUDAD BOLIVAR	19	EL PARAISO	CL 70R SUR 27C 92
11864	CT-7005	CIUDAD BOLIVAR	19	EL PARAISO	CL 70P SUR 27C 41
11865	CT-7005	CIUDAD BOLIVAR	19	EL PARAISO	CL 70P SUR 27C 35
11866	CT-7005	CIUDAD BOLIVAR	19	EL PARAISO	CL 70R SUR 27C 64
11867	CT-7005	CIUDAD BOLIVAR	19	EL PARAISO	CL 70R SUR 27C 56
11868	CT-7005	CIUDAD BOLIVAR	19	EL PARAISO	CL 70P SUR 27C 29
11869	CT-7005	CIUDAD BOLIVAR	19	EL PARAISO	CL 70R SUR 27C 87
11870	CT-7005	CIUDAD BOLIVAR	19	EL PARAISO	CL 70R SUR 27C 46
11871	CT-7005	CIUDAD BOLIVAR	19	EL PARAISO	CL 70R SUR 27C 40

ANEXO 2 ZONAS DE ALTO RIESGO NO MITIGABLE

ID	DOCUMENTO	LocNombre	LocCodigo	BARRIO	DIRECCION
11872	CT-7005	CIUDAD BOLIVAR	19	EL PARAISO	CL 70R SUR 27C 81
11873	CT-7005	CIUDAD BOLIVAR	19	EL PARAISO	CL 70R SUR 27C 71 IN 1
11874	CT-7005	CIUDAD BOLIVAR	19	EL PARAISO	CL 70T SUR 27C 76 MJ
11875	CT-7005	CIUDAD BOLIVAR	19	EL PARAISO	CL 70R SUR 27C 65
11876	CT-7005	CIUDAD BOLIVAR	19	EL PARAISO	CL 70R SUR 27C 57
11877	CT-7005	CIUDAD BOLIVAR	19	EL PARAISO	NO REGISTRA
11878	CT-7005	CIUDAD BOLIVAR	19	EL PARAISO	NO REGISTRA
11879	CT-7005	CIUDAD BOLIVAR	19	EL PARAISO	NO REGISTRA
11880	CT-7005	CIUDAD BOLIVAR	19	EL PARAISO	CL 70T SUR 27C 70 IN 1
11881	CT-7005	CIUDAD BOLIVAR	19	EL PARAISO	CL 70U SUR 27C 84 MJ 1
11882	CT-7005	CIUDAD BOLIVAR	19	EL PARAISO	CL 70T SUR 27C 60 MJ 1
11883	CT-7005	CIUDAD BOLIVAR	19	EL PARAISO	CL 70T SUR 27C 56 IN 1
11884	CT-7005	CIUDAD BOLIVAR	19	EL PARAISO	CL 70 T SUR 27 C 79
11885	CT-7005	CIUDAD BOLIVAR	19	EL PARAISO	NO REGISTRA
11886	CT-7005	CIUDAD BOLIVAR	19	EL PARAISO	CL 71 SUR 27G 20
11887	CT-7005	CIUDAD BOLIVAR	19	EL PARAISO	NO REGISTRA
11888	CT-7005	CIUDAD BOLIVAR	19	EL PARAISO	CL 70T SUR 27C 75
11889	CT-7005	CIUDAD BOLIVAR	19	EL PARAISO	CL 70T SUR 27C 67
11890	CT-7005	CIUDAD BOLIVAR	19	EL PARAISO	CL 70T SUR 27C 57 MJ
11891	CT-7005	CIUDAD BOLIVAR	19	EL PARAISO	CL 70T SUR 27C 55 MJ
11892	CT-7005	CIUDAD BOLIVAR	19	EL PARAISO	CL 70U SUR 27C 74
11893	CT-7005	CIUDAD BOLIVAR	19	EL PARAISO	CL 70U SUR 27C 68
11894	CT-7005	CIUDAD BOLIVAR	19	EL PARAISO	CL 71 SUR 27I 10
11895	CT-7005	CIUDAD BOLIVAR	19	EL PARAISO	CL 70U SUR 27C 64
11896	CT-7005	CIUDAD BOLIVAR	19	EL PARAISO	CL 70U SUR 27C 91 MJ
11897	CT-7005	CIUDAD BOLIVAR	19	EL PARAISO	CL 70U SUR 27C 83
11898	CT-7005	CIUDAD BOLIVAR	19	EL PARAISO	CL 70U SUR 27C 81
11899	CT-7005	CIUDAD BOLIVAR	19	EL PARAISO	CL 70U SUR 27C 79
11900	CT-7005	CIUDAD BOLIVAR	19	EL PARAISO	NO REGISTRA
11901	CT-7005	CIUDAD BOLIVAR	19	EL PARAISO	NO REGISTRA
11902	CT-7005	CIUDAD BOLIVAR	19	EL PARAISO	NO REGISTRA
11903	CT-7005	CIUDAD BOLIVAR	19	EL PARAISO	NO REGISTRA
11904	CT-7005	CIUDAD BOLIVAR	19	EL PARAISO	CL 70U SUR 27C 75 MJ
11905	CT-7005	CIUDAD BOLIVAR	19	EL PARAISO	CL 70U SUR 27C 71
11906	CT-7005	CIUDAD BOLIVAR	19	EL PARAISO	CL 71 SUR 27G 20
11907	CT-7005	CIUDAD BOLIVAR	19	EL PARAISO	CL 71 SUR 27I 15
11908	CT-7005	CIUDAD BOLIVAR	19	EL PARAISO	CL 71 SUR 27I 09
11909	CT-7005	CIUDAD BOLIVAR	19	EL PARAISO	CL 71 SUR 27I 05
11910	CT-7005	CIUDAD BOLIVAR	19	EL PARAISO	CL 71 S 27 H 21 MJ
11911	CT-7005	CIUDAD BOLIVAR	19	EL PARAISO	CL 71 SUR 27H 15
11912	CT-7005	CIUDAD BOLIVAR	19	EL PARAISO	KR 27J 71 18 SUR
11913	CT-7005	CIUDAD BOLIVAR	19	EL PARAISO	KR 27I 71 15 SUR
11914	CT-7005	CIUDAD BOLIVAR	19	EL PARAISO	KR 27J 71 22 SUR
11915	CT-7005	CIUDAD BOLIVAR	19	EL PARAISO	KR 27I 71 14 SUR
11916	CT-7005	CIUDAD BOLIVAR	19	EL PARAISO	KR 27I 71 23 SUR
11917	CT-7005	CIUDAD BOLIVAR	19	EL PARAISO	KR 27J 71 28 SUR
11918	CT-7005	CIUDAD BOLIVAR	19	EL PARAISO	KR 27I 71 20 SUR
11919	CT-7005	CIUDAD BOLIVAR	19	EL PARAISO	KR 27I 71 27 SUR
11920	CT-7005	CIUDAD BOLIVAR	19	EL PARAISO	KR 27J 71 34 SUR
11921	CT-7005	CIUDAD BOLIVAR	19	EL PARAISO	KR 27J 71 53 SUR
11922	CT-7005	CIUDAD BOLIVAR	19	EL PARAISO	KR 27I 71 35 SUR
11923	CT-7005	CIUDAD BOLIVAR	19	EL PARAISO	KR 27J 71 38 SUR
11924	CT-7005	CIUDAD BOLIVAR	19	EL PARAISO	KR 27I 71 41 SUR
11925	CT-7005	CIUDAD BOLIVAR	19	EL PARAISO	KR 27I 71 45 SUR
11926	CT-7005	CIUDAD BOLIVAR	19	EL PARAISO	KR 27J 71 52 SUR
11927	194254	CIUDAD BOLIVAR	19	EL PARAISO	KR 27I 71 51 SUR
11928	CT-7005	CIUDAD BOLIVAR	19	EL PARAISO	CL 71B SUR 27J 18
11929	CT-7005	CIUDAD BOLIVAR	19	EL PARAISO	CL 71B SUR 27J 10
11930	CT-7005	CIUDAD BOLIVAR	19	EL PARAISO	KR 27J 71 60 SUR
11931	CT-7005	CIUDAD BOLIVAR	19	EL PARAISO	CL 71B SUR 27J 08
11932	CT-7005	CIUDAD BOLIVAR	19	EL PARAISO	CLL 71BIS S 27J 22 MJ
11933	CT-7005	CIUDAD BOLIVAR	19	EL PARAISO	CL 71B SUR 27J 04
11934	CT-7005	CIUDAD BOLIVAR	19	EL PARAISO	NO REGISTRA
11935	CT-7005	CIUDAD BOLIVAR	19	EL PARAISO	KR 27J 71 64 SUR
11936	CT-7005	CIUDAD BOLIVAR	19	EL PARAISO	CL 71B SUR 27J 33
11937	CT-7005	CIUDAD BOLIVAR	19	EL PARAISO	CL 71B SUR 27J 27
11938	CT-7005	CIUDAD BOLIVAR	19	EL PARAISO	CL 71B SUR 27J 09
11939	CT-7005	CIUDAD BOLIVAR	19	EL PARAISO	KR 27J 71B 11 SUR
11940	CT-7005	CIUDAD BOLIVAR	19	EL PARAISO	CL 71B BIS SUR 27J 46
11941	CT-7005	CIUDAD BOLIVAR	19	EL PARAISO	CL 71B BIS SUR 27J 40
11942	CT-7005	CIUDAD BOLIVAR	19	EL PARAISO	CL 71B BIS SUR 27J 34
11943	CT-7005	CIUDAD BOLIVAR	19	EL PARAISO	CL 71B BIS SUR 27J 28

ANEXO 2 ZONAS DE ALTO RIESGO NO MITIGABLE

ID	DOCUMENTO	LocNombre	LocCodigo	BARRIO	DIRECCION
11944	CT-7005	CIUDAD BOLIVAR	19	EL PARAISO	CL 71B BIS SUR 27J 20
11945	CT-7005	CIUDAD BOLIVAR	19	EL PARAISO	KR 27J 71B 17 SUR
11946	CT-7005	CIUDAD BOLIVAR	19	EL PARAISO	CL 71B BIS SUR 27J 57
11947	CT-7005	CIUDAD BOLIVAR	19	EL PARAISO	CL 71B BIS SUR 27J 51
11948	CT-7005	CIUDAD BOLIVAR	19	EL PARAISO	CL 71B BIS SUR 27J 45
11949	CT-7005	CIUDAD BOLIVAR	19	EL PARAISO	CL 71B BIS SUR 27J 41
11950	CT-7005	CIUDAD BOLIVAR	19	EL PARAISO	CL 71B BIS SUR 27J 35
11951	CT-7005	CIUDAD BOLIVAR	19	EL PARAISO	CL 71B BIS SUR 27J 27
11952	CT-7005	CIUDAD BOLIVAR	19	EL PARAISO	CL 71C SUR 27J 62
11953	CT-7005	CIUDAD BOLIVAR	19	EL PARAISO	CL 71C SUR 27J 58
11954	CT-7005	CIUDAD BOLIVAR	19	EL PARAISO	CL 71C SUR 27J 52
11955	CT-7005	CIUDAD BOLIVAR	19	EL PARAISO	CL 71C SUR 27J 38
11956	CT-7005	CIUDAD BOLIVAR	19	EL PARAISO	CL 71C SUR 27J 75
11957	CT-7005	CIUDAD BOLIVAR	19	EL PARAISO	CL 71C SUR 27J 69
11958	CT-7005	CIUDAD BOLIVAR	19	EL PARAISO	CL 71C SUR 27J 63
11959	CT-7005	CIUDAD BOLIVAR	19	EL PARAISO	CL 71C SUR 27J 57
11960	CT-7005	CIUDAD BOLIVAR	19	EL PARAISO	CL 71C SUR 27J 51
11961	CT-7005	CIUDAD BOLIVAR	19	EL PARAISO	CL 71C SUR 27J 45
11962	CT-7005	CIUDAD BOLIVAR	19	EL PARAISO	NO REGISTRA
11963	CT-7005	CIUDAD BOLIVAR	19	EL PARAISO	CL 71D SUR 27L 22
11964	CT-7005	CIUDAD BOLIVAR	19	EL PARAISO	CL 71D SUR 27L 14
11965	CT-7005	CIUDAD BOLIVAR	19	EL PARAISO	CL 71D SUR 27L 08
11966	CT-7005	CIUDAD BOLIVAR	19	EL PARAISO	CL 71D SUR 27L 02
11967	CT-7005	CIUDAD BOLIVAR	19	EL PARAISO	CL 71D SUR 27K 26
11968	CT-7005	CIUDAD BOLIVAR	19	EL PARAISO	CL 71D SUR 27K 24
11969	CT-7005	CIUDAD BOLIVAR	19	EL PARAISO	CL 71D SUR 27L 57
11970	CT-7005	CIUDAD BOLIVAR	19	EL PARAISO	CL 71D SUR 27L 51
11971	CT-7005	CIUDAD BOLIVAR	19	EL PARAISO	CL 71D SUR 27L 45
11972	CT-7005	CIUDAD BOLIVAR	19	EL PARAISO	CL 71D SUR 27L 39
11973	CT-7005	CIUDAD BOLIVAR	19	EL PARAISO	CL 71D SUR 27L 33
11974	CT-7005	CIUDAD BOLIVAR	19	EL PARAISO	CL 71D SUR 27L 27
11975	CT-7005	CIUDAD BOLIVAR	19	EL PARAISO	CL 71F SUR 27L 64
11976	CT-7005	CIUDAD BOLIVAR	19	EL PARAISO	CL 71D SUR 27L 21
11977	CT-7005	CIUDAD BOLIVAR	19	EL PARAISO	CL 71F SUR 27L 58
11978	CT-7005	CIUDAD BOLIVAR	19	EL PARAISO	CL 71D SUR 27L 13
11979	CT-7005	CIUDAD BOLIVAR	19	EL PARAISO	CL 71F SUR 27L 52
11980	CT-7005	CIUDAD BOLIVAR	19	EL PARAISO	CL 71D SUR 27L 07
11981	CT-7005	CIUDAD BOLIVAR	19	EL PARAISO	CL 71F SUR 27L 46
11982	CT-7005	CIUDAD BOLIVAR	19	EL PARAISO	CL 71D SUR 27L 03
11983	CT-7005	CIUDAD BOLIVAR	19	EL PARAISO	CL 71F SUR 27L 40
11984	CT-7005	CIUDAD BOLIVAR	19	EL PARAISO	CL 71F SUR 27L 34
11985	CT-7005	CIUDAD BOLIVAR	19	EL PARAISO	CL 71F SUR 27L 28
11986	CT-7005	CIUDAD BOLIVAR	19	EL PARAISO	CL 71F SUR 27L 22
11987	193646	CIUDAD BOLIVAR	19	EL PARAISO	CL 71F SUR 27L 18
11988	CT-7005	CIUDAD BOLIVAR	19	EL PARAISO	CL 71F SUR 27L 67
11989	CT-7005	CIUDAD BOLIVAR	19	EL PARAISO	CL 71F SUR 27L 63
11990	CT-7005	CIUDAD BOLIVAR	19	EL PARAISO	CL 71F SUR 27L 57
11991	CT-7005	CIUDAD BOLIVAR	19	EL PARAISO	CL 71F SUR 27L 51
11992	CT-7005	CIUDAD BOLIVAR	19	EL PARAISO	CL 71F BIS SUR 27L 88
11993	CT-7005	CIUDAD BOLIVAR	19	EL PARAISO	CL 71F SUR 27L 47
11994	CT-7005	CIUDAD BOLIVAR	19	EL PARAISO	CL 71F BIS SUR 27L 82
11995	CT-7005	CIUDAD BOLIVAR	19	EL PARAISO	CL 71F SUR 27L 39
11996	CT-7005	CIUDAD BOLIVAR	19	EL PARAISO	CL 71F SUR 27L 31
11997	CT-7005	CIUDAD BOLIVAR	19	EL PARAISO	CL 71F SUR 27L 29
11998	CT-7005	CIUDAD BOLIVAR	19	EL PARAISO	CL 71F BIS SUR 27L 52
11999	CT-7005	CIUDAD BOLIVAR	19	EL PARAISO	CL 71F BIS SUR 27L 46
12000	CT-7005	CIUDAD BOLIVAR	19	EL PARAISO	CL 71F BIS SUR 27L 40
12001	CT-7005	CIUDAD BOLIVAR	19	EL PARAISO	CL 71F BIS SUR 27L 87
12002	CT-7005	CIUDAD BOLIVAR	19	EL PARAISO	NO REGISTRA
12003	CT-7005	CIUDAD BOLIVAR	19	EL PARAISO	CL 71F BIS SUR 27L 81
12004	CT-7005	CIUDAD BOLIVAR	19	EL PARAISO	CL 71F BIS SUR 27L 75
12005	CT-7005	CIUDAD BOLIVAR	19	EL PARAISO	CL 71F BIS SUR 27L 69
12006	CT-7005	CIUDAD BOLIVAR	19	EL PARAISO	CL 71F BIS SUR 27L 63
12007	CT-7005	CIUDAD BOLIVAR	19	EL PARAISO	CL 71F BIS SUR 27L 57
12008	CT-7005	CIUDAD BOLIVAR	19	EL PARAISO	CL 71F BIS SUR 27L 51
12009	CT-7005	CIUDAD BOLIVAR	19	EL PARAISO	CL 71F BIS A SUR 27L 88
12010	CT-7005	CIUDAD BOLIVAR	19	EL PARAISO	CL 71F BIS A SUR 27L 74
12011	CT-7005	CIUDAD BOLIVAR	19	EL PARAISO	CL 71F BIS A SUR 27L 68
12012	CT-7005	CIUDAD BOLIVAR	19	EL PARAISO	CL 71F BIS A SUR 27L 64
12013	CT-7005	CIUDAD BOLIVAR	19	EL PARAISO	CL 71F BIS A SUR 27L 60
12014	CT-7005	CIUDAD BOLIVAR	19	EL PARAISO	CL 71F BIS A SUR 27L 93
12015	CT-7005	CIUDAD BOLIVAR	19	EL PARAISO	CL 71F BIS A SUR 27L 81

ANEXO 2 ZONAS DE ALTO RIESGO NO MITIGABLE

ID	DOCUMENTO	LocNombre	LocCodigo	BARRIO	DIRECCION
12016	CT-7005	CIUDAD BOLIVAR	19	EL PARAISO	CL 71F BIS A SUR 27L 75
12017	CT-7005	CIUDAD BOLIVAR	19	EL PARAISO	CL 71G BIS SUR 27L 86
12018	CT-7005	CIUDAD BOLIVAR	19	EL PARAISO	CL 71G BIS SUR 27L 82
12019	CT-7005	CIUDAD BOLIVAR	19	EL PARAISO	CL 71G BIS SUR 27L 78
12020	CT-7005	CIUDAD BOLIVAR	19	EL PARAISO	CL 71G BIS SUR 27L 95
12021	CT-7005	CIUDAD BOLIVAR	19	EL PARAISO	CL 71G BIS SUR 27L 91 MJ 1
12022	CT-7005	CIUDAD BOLIVAR	19	EL PARAISO	CL 71H SUR 27L 88
12023	CT-7005	CIUDAD BOLIVAR	19	EL PARAISO	NO REGISTRA
12024	CT-7005	CIUDAD BOLIVAR	19	EL PARAISO	CL 71H SUR 27L 84
12025	CT-7005	CIUDAD BOLIVAR	19	EL PARAISO	CL 71H SUR 27L 82
12026	CT-7005	CIUDAD BOLIVAR	19	EL PARAISO	CL 71G BIS SUR 27L 97
12027	CT-7005	CIUDAD BOLIVAR	19	EL PARAISO	CL 71H SUR 27L 70
12028	CT-7005	CIUDAD BOLIVAR	19	EL PARAISO	CL 71H SUR 27L 95
12029	CT-7005	CIUDAD BOLIVAR	19	EL PARAISO	CL 71H SUR 27L 91
12030	CT-7005	CIUDAD BOLIVAR	19	EL PARAISO	CL 71H SUR 27L 87 MJ
12031	CT-7005	CIUDAD BOLIVAR	19	EL PARAISO	KR 27P BIS 71H 16 SUR
12032	CT-7005	CIUDAD BOLIVAR	19	EL PARAISO	CL 71H BIS SUR 27L 88
12033	CT-7005	CIUDAD BOLIVAR	19	EL PARAISO	CL 71H BIS SUR 27L 84
12034	CT-7005	CIUDAD BOLIVAR	19	EL PARAISO	CL 71H BIS SUR 27P 49 MJ
12035	CT-7005	CIUDAD BOLIVAR	19	EL PARAISO	CL 71H BIS SUR 27P 43
12036	CT-7005	CIUDAD BOLIVAR	19	EL PARAISO	CL 71H BIS SUR 27L 97
12037	CT-7005	CIUDAD BOLIVAR	19	EL PARAISO	CL 71I SUR 27P 74
12038	CT-7005	CIUDAD BOLIVAR	19	EL PARAISO	CL 71H BIS SUR 27L 91
12039	CT-7005	CIUDAD BOLIVAR	19	EL PARAISO	CL 71I SUR 27P 68
12040	CT-7005	CIUDAD BOLIVAR	19	EL PARAISO	CL 71I SUR 27P 60
12041	CT-7005	CIUDAD BOLIVAR	19	EL PARAISO	CL 71I SUR 27P 56
12042	CT-7005	CIUDAD BOLIVAR	19	EL PARAISO	CL 71I SUR 27P 50
12043	CT-7005	CIUDAD BOLIVAR	19	EL PARAISO	CL 71I SUR 27N 70
12044	CT-7005	CIUDAD BOLIVAR	19	EL PARAISO	NO REGISTRA
12045	CT-7005	CIUDAD BOLIVAR	19	EL PARAISO	CL 71I SUR 27P 79
12046	CT-7005	CIUDAD BOLIVAR	19	EL PARAISO	CL 71I SUR 27P 73
12047	CT-7005	CIUDAD BOLIVAR	19	EL PARAISO	CL 71I SUR 27P 67
12048	CT-7005	CIUDAD BOLIVAR	19	EL PARAISO	CL 71I SUR 27P 63
12049	CT-7005	CIUDAD BOLIVAR	19	EL PARAISO	CL 71I SUR 27P 55
12050	CT-7005	CIUDAD BOLIVAR	19	EL PARAISO	CL 71I SUR 27P 49
12051	CT-7005	CIUDAD BOLIVAR	19	EL PARAISO	CL 71I SUR 27P 43
12052	CT-7005	CIUDAD BOLIVAR	19	EL PARAISO	CL 71J SUR 27Q 14
12053	CT-7005	CIUDAD BOLIVAR	19	EL PARAISO	CL 71J SUR 27N 90
12054	CT-7005	CIUDAD BOLIVAR	19	EL PARAISO	CL 71J BIS SUR 27Q 51 MJ 1
12055	CT-7005	CIUDAD BOLIVAR	19	EL PARAISO	CL 71J BIS SUR 27Q 39 MJ
12056	CT-7005	CIUDAD BOLIVAR	19	EL PARAISO	CL 71J BIS SUR 27Q 21
12057	CT-7005	CIUDAD BOLIVAR	19	EL PARAISO	CL 71K SUR 27Q 54
12058	CT-7005	CIUDAD BOLIVAR	19	EL PARAISO	CL 71K SUR 27Q 63
12059	CT-7005	CIUDAD BOLIVAR	19	EL PARAISO	CL 71K SUR 27Q 57
12060	CT-7005	CIUDAD BOLIVAR	19	EL PARAISO	CL 71K SUR 27Q 51
12061	CT-7005	CIUDAD BOLIVAR	19	EL PARAISO	CL 71L SUR 27Q 76
12062	CT-7005	CIUDAD BOLIVAR	19	EL PARAISO	CL 71K SUR 27Q 45
12063	CT-7005	CIUDAD BOLIVAR	19	EL PARAISO	CL 71L SUR 27Q 70
12064	CT-7005	CIUDAD BOLIVAR	19	EL PARAISO	CL 71L SUR 27Q 64
12065	CT-7005	CIUDAD BOLIVAR	19	EL PARAISO	CL 71K SUR 27Q 33
12066	CT-7005	CIUDAD BOLIVAR	19	EL PARAISO	CL 71L SUR 27Q 58
12067	CT-7086	CIUDAD BOLIVAR	19	LA SUREÑA	KR 18M BIS B 69C 35 SUR
12068	CT-7086	CIUDAD BOLIVAR	19	EL TRIUNFO SUR	CL 69N SUR 18J 37
12069	CT-7086	CIUDAD BOLIVAR	19	EL TRIUNFO SUR	CL 69N SUR 18J 45
12070	CT-7086	CIUDAD BOLIVAR	19	EL TRIUNFO SUR	CL 69P SUR 18J 34
12071	CT-7086	CIUDAD BOLIVAR	19	EL TRIUNFO SUR	CL 69P SUR 18J 40
12072	CT-7086	CIUDAD BOLIVAR	19	EL TRIUNFO SUR	CL 69P SUR 18J 46
12073	CT-7086	CIUDAD BOLIVAR	19	EL TRIUNFO SUR	CL 69P SUR 18J 27
12074	CT-7086	CIUDAD BOLIVAR	19	EL TRIUNFO SUR	CL 69P SUR 18J 31
12075	CT-7086	CIUDAD BOLIVAR	19	EL TRIUNFO SUR	CL 69P SUR 18J 37
12076	CT-7086	CIUDAD BOLIVAR	19	LA SUREÑA	KR 18M BIS A 69A 94 SUR
12077	CT-7086	CIUDAD BOLIVAR	19	EL TRIUNFO SUR	CL 69Q SUR 18J 22
12078	CT-7086	CIUDAD BOLIVAR	19	EL TRIUNFO SUR	CL 69Q SUR 18J 28
12079	CT-7086	CIUDAD BOLIVAR	19	EL TRIUNFO SUR	CL 69Q SUR 18J 34
12080	CT-7086	CIUDAD BOLIVAR	19	EL TRIUNFO SUR	CL 69Q SUR 18J 40
12081	CT-7086	CIUDAD BOLIVAR	19	LA SUREÑA	DG 69C BIS SUR 18M 14
12082	CT-7086	CIUDAD BOLIVAR	19	EL TRIUNFO SUR	CL 69Q SUR 18J 21
12083	CT-7086	CIUDAD BOLIVAR	19	EL TRIUNFO SUR	CL 69Q SUR 18J 25
12084	CT-7086	CIUDAD BOLIVAR	19	EL TRIUNFO SUR	CL 69Q SUR 18J 33
12085	CT-7086	CIUDAD BOLIVAR	19	EL TRIUNFO SUR	CL 69Q SUR 18J 39
12086	CT-7086	CIUDAD BOLIVAR	19	LA SUREÑA	KR 18M BIS 69A 92 SUR
12087	CT-7086	CIUDAD BOLIVAR	19	LA SUREÑA	KR 18M BIS 69A 94 SUR

ANEXO 2 ZONAS DE ALTO RIESGO NO MITIGABLE

ID	DOCUMENTO	LocNombre	LocCodigo	BARRIO	DIRECCION
12088	CT-7086	CIUDAD BOLIVAR	19	EL TRIUNFO SUR	KR 18J 69Q 15 SUR
12089	CT-7086	CIUDAD BOLIVAR	19	BARRIO LAS MANITAS	KR 18M BIS 69A 98 SUR
12090	CT-7086	CIUDAD BOLIVAR	19	EL TRIUNFO SUR	CL 69R SUR 18J 32
12091	CT-7086	CIUDAD BOLIVAR	19	EL TRIUNFO SUR	CL 69R SUR 18J 15
12092	CT-7086	CIUDAD BOLIVAR	19	EL TRIUNFO SUR	CL 69R SUR 18J 21
12093	CT-7005	CIUDAD BOLIVAR	19	EL PARAISO	NO REGISTRA
12094	CT-7005	CIUDAD BOLIVAR	19	EL PARAISO	NO REGISTRA
12095	CT-7005	CIUDAD BOLIVAR	19	EL PARAISO	CL 71L SUR 27Q 87
12096	401996	CIUDAD BOLIVAR	19	EL PARAISO	CL 71L SUR 27Q 40
12097	CT-7005	CIUDAD BOLIVAR	19	EL PARAISO	CL 71L SUR 27Q 83
12098	CT-6964	CIUDAD BOLIVAR	19	EL PARAISO	CL 71L SUR 27Q 34
12099	CT-7005	CIUDAD BOLIVAR	19	EL PARAISO	CL 71L SUR 27Q 77
12100	CT-7005	CIUDAD BOLIVAR	19	EL PARAISO	CL 71M SUR 27Q 90
12101	CT-7005	CIUDAD BOLIVAR	19	EL PARAISO	CL 71L SUR 27Q 69
12102	CT-7005	CIUDAD BOLIVAR	19	EL PARAISO	CL 71M SUR 27Q 86
12103	CT-7005	CIUDAD BOLIVAR	19	EL PARAISO	CL 71L SUR 27Q 65
12104	CT-7005	CIUDAD BOLIVAR	19	EL PARAISO	CL 71L SUR 27Q 63
12105	CT-7005	CIUDAD BOLIVAR	19	EL PARAISO	CL 71M SUR 27Q 70
12106	CT-7005	CIUDAD BOLIVAR	19	EL PARAISO	CL 71M SUR 27Q 68
12107	CT-7005	CIUDAD BOLIVAR	19	EL PARAISO	CL 71M SUR 27Q 64
12108	CT-7005	CIUDAD BOLIVAR	19	EL PARAISO	NO REGISTRA
12109	CT-7005	CIUDAD BOLIVAR	19	EL PARAISO	CL 71M SUR 27Q 85
12110	CT-7005	CIUDAD BOLIVAR	19	EL PARAISO	CL 71M SUR 27Q 79
12111	CT-7005	CIUDAD BOLIVAR	19	EL PARAISO	CL 71M SUR 27Q 73
12112	CT-7005	CIUDAD BOLIVAR	19	EL PARAISO	CL 71M SUR 27Q 69
12113	CT-7005	CIUDAD BOLIVAR	19	EL PARAISO	CL 71N SUR 27Q 82
12114	CT-7005	CIUDAD BOLIVAR	19	EL PARAISO	CL 71N SUR 27Q 78
12115	CT-7005	CIUDAD BOLIVAR	19	EL PARAISO	DG 71M SUR 27U 67
12116	CT-7005	CIUDAD BOLIVAR	19	EL PARAISO	DG 71N SUR 27U 68
12117	CT-7005	CIUDAD BOLIVAR	19	EL PARAISO	DG 71M SUR 27U 59
12118	CT-7005	CIUDAD BOLIVAR	19	EL PARAISO	DG 71N SUR 27U 60
12119	CT-7005	CIUDAD BOLIVAR	19	EL PARAISO	DG 71M SUR 27U 53
12120	CT-7005	CIUDAD BOLIVAR	19	EL PARAISO	DG 71N SUR 27U 54
12121	CT-7005	CIUDAD BOLIVAR	19	EL PARAISO	DG 71M SUR 27U 49
12122	CT-7005	CIUDAD BOLIVAR	19	EL PARAISO	DG 71N SUR 27U 48
12123	CT-7005	CIUDAD BOLIVAR	19	EL PARAISO	TV 27U 71M 63 SUR
12124	CT-7005	CIUDAD BOLIVAR	19	EL PARAISO	DG 71N SUR 27U 51
12125	CT-7005	CIUDAD BOLIVAR	19	EL PARAISO	DG 71N SUR 27U 45
12126	CT-7005	CIUDAD BOLIVAR	19	EL PARAISO	DG 71P SUR 27U 52
12127	CT-7005	CIUDAD BOLIVAR	19	EL PARAISO	NO REGISTRA
12128	CT-7005	CIUDAD BOLIVAR	19	EL PARAISO	DG 71P SUR 27U 46
12129	CT-7005	CIUDAD BOLIVAR	19	EL PARAISO	TV 27U 71N 53 SUR
12130	CT-7005	CIUDAD BOLIVAR	19	EL PARAISO	TV 27U 71N 59 SUR
12131	CT-7005	CIUDAD BOLIVAR	19	EL PARAISO	TV 27U 71N 65 SUR
12132	CT-7005	CIUDAD BOLIVAR	19	EL PARAISO	TV 27U 71P 47 SUR
12133	CT-7005	CIUDAD BOLIVAR	19	EL PARAISO	NO REGISTRA
12134	CT-7005	CIUDAD BOLIVAR	19	CERRO COLORADO	NO REGISTRA
12135	CT-7005	CIUDAD BOLIVAR	19	CERRO COLORADO	NO REGISTRA
12136	CT-7005	CIUDAD BOLIVAR	19	CERRO COLORADO	NO REGISTRA
12137	CT-7005	CIUDAD BOLIVAR	19	CERRO COLORADO	NO REGISTRA
12138	CT-7005	CIUDAD BOLIVAR	19	SAN FRANCISCO	NO REGISTRA
12139	CT-7005	CIUDAD BOLIVAR	19	SAN FRANCISCO	NO REGISTRA
12140	CT-7005	CIUDAD BOLIVAR	19	SAN FRANCISCO	NO REGISTRA
12141	CT-7005	CIUDAD BOLIVAR	19	QUIBA BAJO	NO REGISTRA
12142	CT-7005	CIUDAD BOLIVAR	19	QUIBA BAJO	NO REGISTRA
12143	CT-7005	CIUDAD BOLIVAR	19	QUIBA BAJO	NO REGISTRA
12144	CT-7005	CIUDAD BOLIVAR	19	QUIBA BAJO	NO REGISTRA
12145	CT-7005	CIUDAD BOLIVAR	19	QUIBA BAJO	NO REGISTRA
12146	CT-7005	CIUDAD BOLIVAR	19	QUIBA BAJO	NO REGISTRA
12147	CT-7005	CIUDAD BOLIVAR	19	QUIBA BAJO	NO REGISTRA
12148	CT-7005	CIUDAD BOLIVAR	19	QUIBA BAJO	NO REGISTRA
12149	CT-7005	CIUDAD BOLIVAR	19	QUIBA BAJO	NO REGISTRA
12150	CT-7005	CIUDAD BOLIVAR	19	QUIBA BAJO	NO REGISTRA
12151	CT-7005	CIUDAD BOLIVAR	19	QUIBA BAJO	NO REGISTRA
12152	CT-7005	CIUDAD BOLIVAR	19	QUIBA BAJO	NO REGISTRA
12153	CT-7005	CIUDAD BOLIVAR	19	QUIBA BAJO	NO REGISTRA
12154	CT-7005	CIUDAD BOLIVAR	19	QUIBA BAJO	NO REGISTRA
12155	CT-7005	CIUDAD BOLIVAR	19	QUIBA BAJO	NO REGISTRA
12156	CT-7005	CIUDAD BOLIVAR	19	QUIBA BAJO	NO REGISTRA
12157	CT-7005	CIUDAD BOLIVAR	19	QUIBA BAJO	NO REGISTRA
12158	CT-7005	CIUDAD BOLIVAR	19	QUIBA BAJO	NO REGISTRA
12159	CT-7005	CIUDAD BOLIVAR	19	QUIBA BAJO	NO REGISTRA

ANEXO 2 ZONAS DE ALTO RIESGO NO MITIGABLE

ID	DOCUMENTO	LocNombre	LocCodigo	BARRIO	DIRECCION
12160	CT-7005	CIUDAD BOLIVAR	19	EL PARAISO	CL 70P SUR 27C 83 MJ 001
12161	CT-7005	CIUDAD BOLIVAR	19	EL PARAISO	CL 70R SUR 27C 92
12162	CT-7005	CIUDAD BOLIVAR	19	EL PARAISO	CL 70R SUR 27C 92
12163	CT-7005	CIUDAD BOLIVAR	19	EL PARAISO	CL 70R SUR 27C 92
12164	CT-7005	CIUDAD BOLIVAR	19	EL PARAISO	CL 70T SUR 27C 76 MJ
12165	CT-7005	CIUDAD BOLIVAR	19	EL PARAISO	NO REGISTRA
12166	CT-7005	CIUDAD BOLIVAR	19	EL PARAISO	CL 70U SUR 27C 68
12167	CT-7005	CIUDAD BOLIVAR	19	EL PARAISO	CL 70T SUR 27C 57 MJ
12168	CT-7005	CIUDAD BOLIVAR	19	EL PARAISO	CL 70T SUR 27C 57 MJ
12169	CT-7005	CIUDAD BOLIVAR	19	EL PARAISO	CL 70 U SUR 27 C 94 MJ
12170	CT-7005	CIUDAD BOLIVAR	19	EL PARAISO	CL 70U SUR 27C 84 MJ 1
12171	CT-7005	CIUDAD BOLIVAR	19	EL PARAISO	CL 70T SUR 27C 57 MJ
12172	CT-7005	CIUDAD BOLIVAR	19	EL PARAISO	CL 70T SUR 27C 55 MJ
12173	CT-7005	CIUDAD BOLIVAR	19	EL PARAISO	CL 70U SUR 27C 84 MJ 1
12174	CT-7005	CIUDAD BOLIVAR	19	EL PARAISO	CL 70U SUR 27C 84 MJ 1
12175	CT-7005	CIUDAD BOLIVAR	19	EL PARAISO	NO REGISTRA
12176	CT-7005	CIUDAD BOLIVAR	19	EL PARAISO	NO REGISTRA
12177	CT-7005	CIUDAD BOLIVAR	19	EL PARAISO	CL 70T SUR 27C 85 MJ 001
12178	CT-7005	CIUDAD BOLIVAR	19	EL PARAISO	CL 70T SUR 27C 85 MJ 001
12179	CT-7005	CIUDAD BOLIVAR	19	EL PARAISO	CL 70U SUR 27C 91 MJ
12180	CT-7005	CIUDAD BOLIVAR	19	EL PARAISO	CL 71 SUR 27I 10
12181	CT-7005	CIUDAD BOLIVAR	19	EL PARAISO	CL 71 SUR 27I 10
12182	CT-7005	CIUDAD BOLIVAR	19	EL PARAISO	CL 71 SUR 27I 10
12183	CT-7005	CIUDAD BOLIVAR	19	EL PARAISO	CL 71 SUR 27I 10
12184	CT-7005	CIUDAD BOLIVAR	19	EL PARAISO	NO REGISTRA
12185	CT-7005	CIUDAD BOLIVAR	19	EL PARAISO	CL 71 SUR 27I 10
12186	CT-7005	CIUDAD BOLIVAR	19	EL PARAISO	CL 71 SUR 27I 10
12187	CT-7005	CIUDAD BOLIVAR	19	EL PARAISO	CL 71 SUR 27I 21
12188	CT-7005	CIUDAD BOLIVAR	19	EL PARAISO	CL 71C SUR 27L 28
12189	CT-7005	CIUDAD BOLIVAR	19	EL PARAISO	CL 71C SUR 27L 28
12190	CT-7005	CIUDAD BOLIVAR	19	EL PARAISO	CL 71C SUR 27L 28
12191	CT-7005	CIUDAD BOLIVAR	19	EL PARAISO	CL 71C SUR 27L 28
12192	CT-7005	CIUDAD BOLIVAR	19	EL PARAISO	CL 71C SUR 27L 28
12193	CT-7005	CIUDAD BOLIVAR	19	EL PARAISO	CL 71 J BIS A SUR 27 N 92
12194	CT-7005	CIUDAD BOLIVAR	19	EL PARAISO	CL 71 J BIS A SUR 27 N 92
12195	CT-7005	CIUDAD BOLIVAR	19	EL PARAISO	NO REGISTRA
12196	CT-7005	CIUDAD BOLIVAR	19	EL PARAISO	NO REGISTRA
12197	CT-7005	CIUDAD BOLIVAR	19	EL PARAISO	CL 71F SUR 27L 67
12198	CT-7005	CIUDAD BOLIVAR	19	EL PARAISO	CL 71F SUR 27L 67
12199	CT-7005	CIUDAD BOLIVAR	19	EL PARAISO	CL 71F BIS A SUR 27L 93
12200	CT-7005	CIUDAD BOLIVAR	19	EL PARAISO	CL 71G BIS SUR 27L 95
12201	CT-7005	CIUDAD BOLIVAR	19	EL PARAISO	CL 71J SUR 27Q 20 MJ
12202	CT-7005	CIUDAD BOLIVAR	19	EL PARAISO	TV 27U 71M 68 SUR
12203	CT-7005	CIUDAD BOLIVAR	19	EL PARAISO	TV 27U 71M 68 SUR
12204	CT-7005	CIUDAD BOLIVAR	19	QUIBA BAJO	NO REGISTRA
12205	CT-7005	CIUDAD BOLIVAR	19	EL PARAISO	CL 71B BIS SUR 27J 46
12206	CT-7005	CIUDAD BOLIVAR	19	QUIBA BAJO	NO REGISTRA
12207	CT-7005	CIUDAD BOLIVAR	19	URBANIZACIÓN SAN FRANCISCO 17 SECTOR	KR 19G 68F 37 SUR
12208	CT-7005	CIUDAD BOLIVAR	19	EL PARAISO	CL 71F SUR 27L 18
12209	CT-7005	CIUDAD BOLIVAR	19	EL PARAISO	CL 71F SUR 27L 18
12210	CT-7005	CIUDAD BOLIVAR	19	EL PARAISO	CL 70R SUR 27C 87
12211	CT-7005	CIUDAD BOLIVAR	19	QUIBA BAJO	NO REGISTRA
12212	CT-7005	CIUDAD BOLIVAR	19	QUIBA BAJO	NO REGISTRA
12213	CT-7005	CIUDAD BOLIVAR	19	QUIBA BAJO	NO REGISTRA
12214	CT-7005	CIUDAD BOLIVAR	19	QUIBA BAJO	NO REGISTRA
12215	CT-7005	CIUDAD BOLIVAR	19	QUIBA BAJO	NO REGISTRA
12216	CT-7005	CIUDAD BOLIVAR	19	EL PARAISO	NO REGISTRA
12217	CT-7005	CIUDAD BOLIVAR	19	EL PARAISO	NO REGISTRA
12218	CT-7005	CIUDAD BOLIVAR	19	EL PARAISO	NO REGISTRA
12219	CT-7005	CIUDAD BOLIVAR	19	EL PARAISO	NO REGISTRA
12220	403999	CIUDAD BOLIVAR	19	EL PARAISO	NO REGISTRA
12221	CT-7005	CIUDAD BOLIVAR	19	EL PARAISO	NO REGISTRA
12222	CT-7005	CIUDAD BOLIVAR	19	EL PARAISO	NO REGISTRA
12223	194410	CIUDAD BOLIVAR	19	EL PARAISO	NO REGISTRA
12224	CT-7005	CIUDAD BOLIVAR	19	EL PARAISO	NO REGISTRA
12225	CT-7005	CIUDAD BOLIVAR	19	EL PARAISO	NO REGISTRA
12226	CT-7005	CIUDAD BOLIVAR	19	EL PARAISO	NO REGISTRA
12227	CT-7005	CIUDAD BOLIVAR	19	EL PARAISO	NO REGISTRA
12228	CT-7005	CIUDAD BOLIVAR	19	EL PARAISO	NO REGISTRA
12229	CT-7005	CIUDAD BOLIVAR	19	EL PARAISO	NO REGISTRA
12230	CT-7005	CIUDAD BOLIVAR	19	EL PARAISO	NO REGISTRA
12231	CT-7005	CIUDAD BOLIVAR	19	EL PARAISO	NO REGISTRA

ANEXO 2 ZONAS DE ALTO RIESGO NO MITIGABLE

ID	DOCUMENTO	LocNombre	LocCodigo	BARRIO	DIRECCION
12232	CT-7005	CIUDAD BOLIVAR	19	EL PARAISO	NO REGISTRA
12233	CT-7005	CIUDAD BOLIVAR	19	EL PARAISO	NO REGISTRA
12234	CT-7005	CIUDAD BOLIVAR	19	EL PARAISO	NO REGISTRA
12235	CT-7005	CIUDAD BOLIVAR	19	EL PARAISO	NO REGISTRA
12236	CT-7005	CIUDAD BOLIVAR	19	EL PARAISO	NO REGISTRA
12237	CT-7005	CIUDAD BOLIVAR	19	EL PARAISO	NO REGISTRA
12238	CT-7005	CIUDAD BOLIVAR	19	EL PARAISO	NO REGISTRA
12239	CT-7005	CIUDAD BOLIVAR	19	EL PARAISO	NO REGISTRA
12240	CT-7005	CIUDAD BOLIVAR	19	EL PARAISO	NO REGISTRA
12241	CT-7005	CIUDAD BOLIVAR	19	EL PARAISO	NO REGISTRA
12242	CT-7005	CIUDAD BOLIVAR	19	EL PARAISO	NO REGISTRA
12243	CT-7005	CIUDAD BOLIVAR	19	EL PARAISO	NO REGISTRA
12244	CT-7005	CIUDAD BOLIVAR	19	EL PARAISO	CL 71C SUR 27L 28
12245	CT-7005	CIUDAD BOLIVAR	19	EL PARAISO	NO REGISTRA
12246	CT-7005	CIUDAD BOLIVAR	19	EL PARAISO	NO REGISTRA
12247	CT-7086	CIUDAD BOLIVAR	19	LA SUREÑA	TV 18P BIS 69A 92 SUR
12248	CT-7086	CIUDAD BOLIVAR	19	LA SUREÑA	TV 18P 69C 21 SUR
12249	CT-7086	CIUDAD BOLIVAR	19	LA SUREÑA	TV 18P 69C 17 SUR
12250	CT-7086	CIUDAD BOLIVAR	19	LA SUREÑA	TV 18P 69C 13 SUR
12251	CT-7976	SANTA FE	03	LA SUREÑA	CL 9C 5 26 ESTE
12252	CT-7976	SANTA FE	03	LA SUREÑA	NO REGISTRA
12253	CT-7086	CIUDAD BOLIVAR	19	LA SUREÑA	DG 69C SUR 18N 95
12254	CT-7086	CIUDAD BOLIVAR	19	LA SUREÑA	DG 69C SUR 18N 91
12255	CT-7086	CIUDAD BOLIVAR	19	LA SUREÑA	DG 69C SUR 18N 87
12256	CT-7086	CIUDAD BOLIVAR	19	EL TRIUNFO SUR	CL 69I BIS SUR 18J 23
12257	CT-7086	CIUDAD BOLIVAR	19	EL TRIUNFO SUR	CL 69I BIS SUR 18J 29
12258	CT-7086	CIUDAD BOLIVAR	19	EL TRIUNFO SUR	CL 69I BIS SUR 18J 35
12259	CT-7086	CIUDAD BOLIVAR	19	EL TRIUNFO SUR	CL 69J SUR 18J 28
12260	191581	CIUDAD BOLIVAR	19	LA SUREÑA	DG 69C BIS SUR 18P 70
12261	CT-7086	CIUDAD BOLIVAR	19	EL TRIUNFO SUR	CL 69J SUR 18J 36
12262	CT-7086	CIUDAD BOLIVAR	19	LA SUREÑA	DG 69C BIS SUR 18P 64
12263	CT-7086	CIUDAD BOLIVAR	19	LA SUREÑA	DG 69C BIS SUR 18P 58
12264	CT-7086	CIUDAD BOLIVAR	19	LA SUREÑA	DG 69C BIS SUR 18P 52
12265	CT-7086	CIUDAD BOLIVAR	19	EL TRIUNFO SUR	CL 69J SUR 18J 25
12266	CT-7086	CIUDAD BOLIVAR	19	EL TRIUNFO SUR	CL 69J SUR 18J 33
12267	CT-7086	CIUDAD BOLIVAR	19	EL TRIUNFO SUR	CL 69J SUR 18J 37
12268	CT-7086	CIUDAD BOLIVAR	19	LA SUREÑA	DG 69C BIS SUR 18P 46
12269	CT-7086	CIUDAD BOLIVAR	19	LA SUREÑA	DG 69C BIS SUR 18P 40
12270	CT-7086	CIUDAD BOLIVAR	19	EL TRIUNFO SUR	CL 69K SUR 18J 22
12271	CT-7086	CIUDAD BOLIVAR	19	EL TRIUNFO SUR	CL 69K SUR 18J 28
12272	CT-7086	CIUDAD BOLIVAR	19	EL TRIUNFO SUR	CL 69K SUR 18J 34
12273	CT-7086	CIUDAD BOLIVAR	19	LA SUREÑA	DG 69C BIS SUR 18P 34
12274	CT-7086	CIUDAD BOLIVAR	19	LA SUREÑA	DG 69C BIS SUR 18P 28
12275	CT-7086	CIUDAD BOLIVAR	19	LA SUREÑA	DG 69C BIS SUR 18P 22
12276	CT-7086	CIUDAD BOLIVAR	19	EL TRIUNFO SUR	CL 69K SUR 18J 27
12277	CT-7086	CIUDAD BOLIVAR	19	EL TRIUNFO SUR	CL 69K SUR 18J 33
12278	CT-7086	CIUDAD BOLIVAR	19	EL TRIUNFO SUR	CL 69K SUR 18J 39
12279	CT-7086	CIUDAD BOLIVAR	19	EL TRIUNFO SUR	CL 69K BIS SUR 18J 28
12280	CT-7086	CIUDAD BOLIVAR	19	EL TRIUNFO SUR	CL 69K BIS SUR 18J 34
12281	CT-7086	CIUDAD BOLIVAR	19	EL TRIUNFO SUR	CL 69K BIS SUR 18J 40
12282	CT-7086	CIUDAD BOLIVAR	19	LA SUREÑA	KR 18P 69C 28 SUR
12283	CT-7086	CIUDAD BOLIVAR	19	LA SUREÑA	DG 69D SUR 18M 98
12284	CT-7086	CIUDAD BOLIVAR	19	EL TRIUNFO SUR	CL 69K BIS SUR 18J 27
12285	CT-7086	CIUDAD BOLIVAR	19	EL TRIUNFO SUR	CL 69K BIS SUR 18J 33
12286	CT-7086	CIUDAD BOLIVAR	19	LA SUREÑA	DG 69C BIS SUR 18M 97
12287	CT-7086	CIUDAD BOLIVAR	19	EL TRIUNFO SUR	CL 69K BIS SUR 18J 39
12288	CT-7086	CIUDAD BOLIVAR	19	EL TRIUNFO SUR	CL 69K BIS SUR 18J 45
12289	CT-7086	CIUDAD BOLIVAR	19	LA SUREÑA	DG 69D SUR 18M 94
12290	CT-7086	CIUDAD BOLIVAR	19	LA SUREÑA	DG 69C BIS SUR 18M 93
12291	CT-7086	CIUDAD BOLIVAR	19	LA SUREÑA	DG 69D SUR 18M 90
12292	CT-7086	CIUDAD BOLIVAR	19	EL TRIUNFO SUR	CL 69L SUR 18J 28
12293	CT-7086	CIUDAD BOLIVAR	19	LA SUREÑA	DG 69C BIS SUR 18M 87
12294	CT-7086	CIUDAD BOLIVAR	19	EL TRIUNFO SUR	CL 69L SUR 18J 34
12295	CT-7086	CIUDAD BOLIVAR	19	EL TRIUNFO SUR	CL 69L SUR 18J 40
12296	CT-7086	CIUDAD BOLIVAR	19	LA SUREÑA	DG 69D SUR 18M 86
12297	CT-7086	CIUDAD BOLIVAR	19	LA SUREÑA	DG 69D SUR 18M 82
12298	CT-7086	CIUDAD BOLIVAR	19	LA SUREÑA	DG 69C BIS SUR 18M 81
12299	CT-7086	CIUDAD BOLIVAR	19	LA SUREÑA	DG 69D SUR 18M 78
12300	CT-7086	CIUDAD BOLIVAR	19	LA SUREÑA	DG 69C BIS SUR 18M 77
12301	CT-7086	CIUDAD BOLIVAR	19	EL TRIUNFO SUR	CL 69L SUR 18J 33
12302	CT-7086	CIUDAD BOLIVAR	19	EL TRIUNFO SUR	CL 69L SUR 18J 39
12303	CT-7086	CIUDAD BOLIVAR	19	EL TRIUNFO SUR	CL 69L SUR 18J 47

ANEXO 2 ZONAS DE ALTO RIESGO NO MITIGABLE

ID	DOCUMENTO	LocNombre	LocCodigo	BARRIO	DIRECCION
12304	CT-7086	CIUDAD BOLIVAR	19	LA SUREÑA	DG 69D SUR 18M 74
12305	CT-7086	CIUDAD BOLIVAR	19	EL TRIUNFO SUR	CL 69L SUR 18J 55
12306	CT-7086	CIUDAD BOLIVAR	19	LA SUREÑA	DG 69C BIS SUR 18M 73
12307	CT-7086	CIUDAD BOLIVAR	19	LA SUREÑA	DG 69D SUR 18M 70
12308	CT-7086	CIUDAD BOLIVAR	19	LA SUREÑA	DG 69C BIS SUR 18M 69
12309	CT-7086	CIUDAD BOLIVAR	19	EL TRIUNFO SUR	CL 69M SUR 18J 40
12310	CT-7086	CIUDAD BOLIVAR	19	EL TRIUNFO SUR	CL 69M SUR 18J 46
12311	CT-7086	CIUDAD BOLIVAR	19	LA SUREÑA	DG 69D SUR 18M 66
12312	CT-7086	CIUDAD BOLIVAR	19	EL TRIUNFO SUR	CL 69M SUR 18J 54
12313	CT-7086	CIUDAD BOLIVAR	19	LA SUREÑA	DG 69C BIS SUR 18M 65
12314	CT-7086	CIUDAD BOLIVAR	19	LA SUREÑA	DG 69D SUR 18M 62
12315	CT-7086	CIUDAD BOLIVAR	19	LA SUREÑA	DG 69C BIS SUR 18M 61
12316	CT-7086	CIUDAD BOLIVAR	19	LA SUREÑA	DG 69D SUR 18M 58
12317	CT-7086	CIUDAD BOLIVAR	19	LA SUREÑA	DG 69C BIS SUR 18M 55
12318	CT-7086	CIUDAD BOLIVAR	19	EL TRIUNFO SUR	CL 69M SUR 18J 43
12319	CT-7086	CIUDAD BOLIVAR	19	EL TRIUNFO SUR	CL 69M SUR 18J 51
12320	CT-7086	CIUDAD BOLIVAR	19	LA SUREÑA	DG 69D SUR 18M 54
12321	CT-7086	CIUDAD BOLIVAR	19	EL TRIUNFO SUR	CL 69M SUR 18J 57
12322	CT-7086	CIUDAD BOLIVAR	19	LA SUREÑA	DG 69C BIS SUR 18M 51
12323	CT-7086	CIUDAD BOLIVAR	19	LA SUREÑA	DG 69D SUR 18M 50
12324	CT-7086	CIUDAD BOLIVAR	19	LA SUREÑA	DG 69C BIS SUR 18M 47
12325	CT-7086	CIUDAD BOLIVAR	19	EL TRIUNFO SUR	CL 69N SUR 18J 40
12326	CT-7086	CIUDAD BOLIVAR	19	EL TRIUNFO SUR	CL 69N SUR 18J 46
12327	CT-7086	CIUDAD BOLIVAR	19	EL TRIUNFO SUR	CL 69N SUR 18J 52
12328	CT-7086	CIUDAD BOLIVAR	19	LA SUREÑA	DG 69D SUR 18M 46
12329	CT-7086	CIUDAD BOLIVAR	19	EL TRIUNFO SUR	CL 69N SUR 18J 58
12330	CT-7086	CIUDAD BOLIVAR	19	LA SUREÑA	DG 69C BIS SUR 18M 43
12331	CT-7086	CIUDAD BOLIVAR	19	BARRIO VISTAHERMOSA SECTOR BARIO EL CAPRI	KR 18L 69B 32 SUR
12332	CT-7086	CIUDAD BOLIVAR	19	BARRIO VISTAHERMOSA SECTOR BARIO EL CAPRI	DG 69C SUR 18K 64
12333	CT-7086	CIUDAD BOLIVAR	19	BARRIO VISTAHERMOSA SECTOR BARIO EL CAPRI	DG 69C SUR 18K 58
12334	CT-7086	CIUDAD BOLIVAR	19	BARRIO VISTAHERMOSA SECTOR BARIO EL CAPRI	DG 69C SUR 18K 50
12335	CT-7086	CIUDAD BOLIVAR	19	BARRIO VISTAHERMOSA SECTOR BARIO EL CAPRI	DG 69C SUR 18K 42
12336	CT-7005	CIUDAD BOLIVAR	19	BARRIO VISTAHERMOSA SECTOR BARIO EL CAPRI	DG 69C SUR 18K 35
12337	CT-7086	CIUDAD BOLIVAR	19	BARRIO VISTAHERMOSA SECTOR BARIO EL CAPRI	DG 69C SUR 18K 27
12338	CT-7086	CIUDAD BOLIVAR	19	BARRIO VISTAHERMOSA SECTOR BARIO EL CAPRI	DG 69C SUR 18K 21
12339	CT-7086	CIUDAD BOLIVAR	19	BARRIO VISTAHERMOSA SECTOR BARIO EL CAPRI	DG 69C SUR 18K 17
12340	CT-7086	CIUDAD BOLIVAR	19	BARRIO VISTAHERMOSA SECTOR BARIO EL CAPRI	DG 69C SUR 18K 13
12341	CT-7086	CIUDAD BOLIVAR	19	BARRIO VISTAHERMOSA SECTOR BARIO EL CAPRI	DG 69D SUR 18K 18
12342	CT-7086	CIUDAD BOLIVAR	19	BARRIO VISTAHERMOSA SECTOR BARIO EL CAPRI	DG 69C SUR 18K 05
12343	CT-7086	CIUDAD BOLIVAR	19	BARRIO VISTAHERMOSA SECTOR BARIO EL CAPRI	DG 69D SUR 18K 12
12344	CT-7086	CIUDAD BOLIVAR	19	BARRIO VISTAHERMOSA SECTOR BARIO EL CAPRI	KR 18K 69C 15 SUR
12345	CT-7086	CIUDAD BOLIVAR	19	BARRIO VISTAHERMOSA SECTOR BARIO EL CAPRI	KR 18K 69C 21 SUR
12346	CT-7086	CIUDAD BOLIVAR	19	VISTA HERMOSA	KR 18K 69C 24 SUR
12347	CT-7086	CIUDAD BOLIVAR	19	VISTA HERMOSA	KR 18K 69C 28 SUR
12348	CT-7086	CIUDAD BOLIVAR	19	VISTA HERMOSA	DG 69D SUR 18J 88
12349	CT-7086	CIUDAD BOLIVAR	19	EL TRIUNFO SUR	CL 69T SUR 18J 08
12350	CT-7086	CIUDAD BOLIVAR	19	EL TRIUNFO SUR	CL 69T SUR 18J 14
12351	CT-7086	CIUDAD BOLIVAR	19	EL TRIUNFO SUR	CL 69T SUR 18J 32
12352	CT-7086	CIUDAD BOLIVAR	19	EL TRIUNFO SUR	CL 69T SUR 18J 26
12353	CT-7086	CIUDAD BOLIVAR	19	NUEVA COLOMBIA	CL 70M SUR 18L 32
12354	CT-7528	CIUDAD BOLIVAR	19	URBANIZACIÓN SAN FRANCISCO 1-T SECTOR	NO REGISTRA
12355	CT-7086	CIUDAD BOLIVAR	19	NUEVA COLOMBIA	CL 70K SUR 18L 03
12356	CT-7086	CIUDAD BOLIVAR	19	NUEVA COLOMBIA	CL 70K SUR 18L 09
12357	CT-7086	CIUDAD BOLIVAR	19	NUEVA COLOMBIA	KR 18L 70K 09 SUR
12358	193950	CIUDAD BOLIVAR	19	NUEVA COLOMBIA	DG 69G SUR 18J 53
12359	CT-7086	CIUDAD BOLIVAR	19	NUEVA COLOMBIA	CL 70L SUR 18L 25
12360	CT-7086	CIUDAD BOLIVAR	19	NUEVA COLOMBIA	CL 70L SUR 18L 29
12361	193956	CIUDAD BOLIVAR	19	NUEVA COLOMBIA	CL 70M SUR 18L 53
12362	193949	CIUDAD BOLIVAR	19	VISTA HERMOSA	KR 18J BIS 69H 05 SUR
12363	CT-7086	CIUDAD BOLIVAR	19	NUEVA COLOMBIA	CL 70M SUR 18L 59
12364	CT-7086	CIUDAD BOLIVAR	19	NUEVA COLOMBIA	CL 70N SUR 18L 62
12365	CT-7086	CIUDAD BOLIVAR	19	NUEVA COLOMBIA	CL 70N SUR 18L 66
12366	CT-7086	CIUDAD BOLIVAR	19	NUEVA COLOMBIA	CL 70N SUR 18L 70
12367	CT-7086	CIUDAD BOLIVAR	19	VISTA HERMOSA	TV 18J 69K 53 SUR
12368	CT-7086	CIUDAD BOLIVAR	19	VISTA HERMOSA	TV 18K 69K 44 SUR
12369	CT-7086	CIUDAD BOLIVAR	19	VISTA HERMOSA	TV 18J 69K 57 SUR
12370	CT-7086	CIUDAD BOLIVAR	19	VISTA HERMOSA	TV 18K 69K 48 SUR
12371	CT-7086	CIUDAD BOLIVAR	19	VISTA HERMOSA	TV 18J 69K 61 SUR
12372	CT-7086	CIUDAD BOLIVAR	19	VISTA HERMOSA	TV 18K 69K 52 SUR
12373	CT-7086	CIUDAD BOLIVAR	19	MIRADOR (NUTIVARA)	KR 18P 70M 05 SUR
12374	CT-7086	CIUDAD BOLIVAR	19	VISTA HERMOSA	TV 18J 69K 65 SUR
12375	CT-7086	CIUDAD BOLIVAR	19	VISTA HERMOSA	CL 7I BIS SUR 18J 16

ANEXO 2 ZONAS DE ALTO RIESGO NO MITIGABLE

ID	DOCUMENTO	LocNombre	LocCodigo	BARRIO	DIRECCION
12376	CT-7086	CIUDAD BOLIVAR	19	MIRADOR (NUTIVARA)	KR 18P 70M 11 SUR
12377	CT-7086	CIUDAD BOLIVAR	19	MIRADOR (NUTIVARA)	CL 70M SUR 18P 17
12378	CT-7086	CIUDAD BOLIVAR	19	MIRADOR (NUTIVARA)	KR 18N 70N 09 SUR
12379	CT-7086	CIUDAD BOLIVAR	19	MIRADOR (NUTIVARA)	KR 18P 70M 13 SUR
12380	CT-7086	CIUDAD BOLIVAR	19	MIRADOR (NUTIVARA)	CL 70N SUR 18N 09
12381	CT-7086	CIUDAD BOLIVAR	19	MIRADOR (NUTIVARA)	KR 18Q 70M 04 SUR
12382	CT-7086	CIUDAD BOLIVAR	19	MIRADOR (NUTIVARA)	KR 18Q 70M 10 SUR
12383	CT-7086	CIUDAD BOLIVAR	19	MIRADOR (NUTIVARA)	CL 70P BIS SUR 18N 52
12384	CT-7086	CIUDAD BOLIVAR	19	MIRADOR (NUTIVARA)	KR 18P 70M 19 SUR
12385	CT-7086	CIUDAD BOLIVAR	19	MIRADOR (NUTIVARA)	CL 70N SUR 18N 21
12386	CT-7086	CIUDAD BOLIVAR	19	MIRADOR (NUTIVARA)	KR 18Q 70M 16 SUR
12387	CT-7086	CIUDAD BOLIVAR	19	MIRADOR (NUTIVARA)	KR 18P 70M 25 SUR
12388	CT-7086	CIUDAD BOLIVAR	19	MIRADOR (NUTIVARA)	CL 70N SUR 18N 35
12389	CT-7086	CIUDAD BOLIVAR	19	MIRADOR (NUTIVARA)	KR 18Q 70M 22 SUR
12390	CT-7086	CIUDAD BOLIVAR	19	MIRADOR (NUTIVARA)	KR 18P 70M 27 SUR
12391	193908	CIUDAD BOLIVAR	19	MIRADOR (NUTIVARA)	CL 70N SUR 18N 39
12392	CT-7086	CIUDAD BOLIVAR	19	LA SUREÑA	CL 70L SUR 18T 03
12393	CT-7086	CIUDAD BOLIVAR	19	MIRADOR (NUTIVARA)	KR 18Q 70M 26 SUR
12394	CT-7086	CIUDAD BOLIVAR	19	MIRADOR (NUTIVARA)	KR 18P 70M 33 SUR
12395	CT-7086	CIUDAD BOLIVAR	19	LA SUREÑA	CL 70L SUR 18T 09
12396	CT-7086	CIUDAD BOLIVAR	19	MIRADOR (NUTIVARA)	KR 18Q 70M 30 SUR
12397	CT-7086	CIUDAD BOLIVAR	19	LA SUREÑA	CL 70L SUR 19 33
12398	CT-7086	CIUDAD BOLIVAR	19	LA SUREÑA	KR 18T 70L 15 SUR
12399	CT-7086	CIUDAD BOLIVAR	19	MIRADOR (NUTIVARA)	KR 18Q 70M 34 SUR
12400	CT-7086	CIUDAD BOLIVAR	19	LA SUREÑA	CL 70L SUR 19 37
12401	CT-7086	CIUDAD BOLIVAR	19	LA SUREÑA	CL 70L SUR 19 43
12402	CT-7086	CIUDAD BOLIVAR	19	LA SUREÑA	KR 19D 70L 04 SUR
12403	CT-7086	CIUDAD BOLIVAR	19	LA ESMERALDA SUR	KR 19D 70L 10 SUR
12404	CT-7086	CIUDAD BOLIVAR	19	LOS ANDES	KR 18T 70M 11 SUR
12405	CT-7086	CIUDAD BOLIVAR	19	LOS ANDES	KR 18T 70M 17 SUR
12406	CT-7086	CIUDAD BOLIVAR	19	LOS ANDES	KR 18T 70N 06 SUR
12407	CT-7086	CIUDAD BOLIVAR	19	LOS ANDES	CL 70N SUR 18T 34
12408	CT-7086	CIUDAD BOLIVAR	19	LOS ANDES	KR 18T 70N 12 SUR
12409	CT-7086	CIUDAD BOLIVAR	19	LOS ANDES	NO REGISTRA
12410	CT-7086	CIUDAD BOLIVAR	19	LOS ANDES	CL 70N SUR 18T 40
12411	CT-7086	CIUDAD BOLIVAR	19	LOS ANDES	KR 18T 70N 18 SUR
12412	CT-7086	CIUDAD BOLIVAR	19	LOS ANDES	CL 70N SUR 18T 44
12413	CT-7086	CIUDAD BOLIVAR	19	LOS ANDES	CL 70N SUR 18T 48
12414	CT-7086	CIUDAD BOLIVAR	19	LOS ANDES	CL 70P SUR 18R 14
12415	CT-7086	CIUDAD BOLIVAR	19	LOS ANDES	CL 70P SUR 18R 05
12416	CT-7086	CIUDAD BOLIVAR	19	LOS ANDES	CL 70N SUR 18T 60
12417	CT-7086	CIUDAD BOLIVAR	19	LOS ANDES	TV 18J BIS B 70P 07 SUR
12418	CT-7086	CIUDAD BOLIVAR	19	LOS ANDES	CL 70P SUR 18R 09
12419	CT-7086	CIUDAD BOLIVAR	19	LOS ANDES	CL 70N SUR 18T 66
12420	CT-7086	CIUDAD BOLIVAR	19	LOS ANDES	CL 70P SUR 18R 13
12421	CT-7086	CIUDAD BOLIVAR	19	LOS ANDES	KR 19D 70M 20 SUR
12422	CT-7086	CIUDAD BOLIVAR	19	LOS ANDES	TV 18J BIS B 70P 15 SUR
12423	CT-7086	CIUDAD BOLIVAR	19	LOS ANDES	CL 71 SUR 18R 08
12424	CT-7086	CIUDAD BOLIVAR	19	LOS ANDES	CL 71 SUR 18R 12
12425	CT-7086	CIUDAD BOLIVAR	19	EL TRIUNFO SUR	CL 69K SUR 18J 28
12426	CT-7086	CIUDAD BOLIVAR	19	JUAN PABLO II	DG 69D SUR 18M 70
12427	CT-7086	CIUDAD BOLIVAR	19	EL TRIUNFO SUR	NO REGISTRA
12428	CT-7086	CIUDAD BOLIVAR	19	BARRIO VISTAHERMOSA SECTOR BARIO EL CAPRI	KR 18K 69C 21 SUR
12429	CT-7004	SAN CRISTOBAL	04	LA BELLEZA	KR 10A ESTE 62 54 SUR
12430	CT-7004	SAN CRISTOBAL	04	VALPARAISO	CL 65 SUR 11B 78 ESTE
12431	190338	CIUDAD BOLIVAR	19	BUENOS AIRES II	NO REGISTRA
12432	CT-6963	CIUDAD BOLIVAR	19	BUENOS AIRES II	NO REGISTRA
12433	CT-6963	CIUDAD BOLIVAR	19	BUENOS AIRES II	NO REGISTRA
12434	CT-6963	CIUDAD BOLIVAR	19	BUENOS AIRES II	NO REGISTRA
12435	CT-6963	CIUDAD BOLIVAR	19	BUENOS AIRES II	NO REGISTRA
12436	190422	CIUDAD BOLIVAR	19	BUENOS AIRES II	NO REGISTRA
12437	190424	CIUDAD BOLIVAR	19	BUENOS AIRES II	NO REGISTRA
12438	CT-6963	CIUDAD BOLIVAR	19	BUENOS AIRES II	NO REGISTRA
12439	CT-6977	CIUDAD BOLIVAR	19	JERUSALEN	KR 44 74A 17 SUR
12440	CT-7005	CIUDAD BOLIVAR	19	EL PARAISO	CL 70T SUR 27C 76 MJ
12441	CT-7005	CIUDAD BOLIVAR	19	EL PARAISO	NO REGISTRA
12442	CT-6964	CIUDAD BOLIVAR	19	CASA DE TEJA	CL 76 SUR 15D 55
12443	CT-6964	CIUDAD BOLIVAR	19	CASA DE TEJA	CL 76 SUR 15D 49
12444	CT-6964	CIUDAD BOLIVAR	19	CASA DE TEJA	CL 76 SUR 15D 41
12445	CT-6964	CIUDAD BOLIVAR	19	CASA DE TEJA	CL 76 SUR 15D 33
12446	CT-6964	CIUDAD BOLIVAR	19	CASA DE TEJA	CL 76 SUR 15D 25
12447	CT-6964	CIUDAD BOLIVAR	19	CASA DE TEJA	KR 15D 76 07 SUR

ANEXO 2 ZONAS DE ALTO RIESGO NO MITIGABLE

ID	DOCUMENTO	LocNombre	LocCodigo	BARRIO	DIRECCION
12448	CT-6964	CIUDAD BOLIVAR	19	CASA DE TEJA	KR 15D 76 19 SUR
12449	CT-6964	CIUDAD BOLIVAR	19	CASA DE TEJA	KR 15D 76 27 SUR
12450	CT-6964	CIUDAD BOLIVAR	19	CASA DE TEJA	CL 77 SUR 15D 44
12451	CT-6964	CIUDAD BOLIVAR	19	CASA DE TEJA	KR 15D 76 35 SUR
12452	CT-6964	CIUDAD BOLIVAR	19	CASA DE TEJA	CL 77 SUR 15D 38
12453	CT-6964	CIUDAD BOLIVAR	19	CASA DE TEJA	CL 77 SUR 15D 32
12454	CT-6964	CIUDAD BOLIVAR	19	CASA DE TEJA	KR 15D 76 43 SUR
12455	CT-6964	CIUDAD BOLIVAR	19	CASA DE TEJA	CL 77 SUR 15D 26
12456	CT-6964	CIUDAD BOLIVAR	19	CASA DE TEJA	KR 15D 76 51 SUR
12457	193813	CIUDAD BOLIVAR	19	CASA DE TEJA	KR 15D 76 59 SUR
12458	CT-6964	CIUDAD BOLIVAR	19	CASA DE TEJA	KR 15D 76 67 SUR
12459	CT-6964	CIUDAD BOLIVAR	19	URBANIZACION ACAPULCO I	CL 76B SUR 15 56
12460	CT-6964	CIUDAD BOLIVAR	19	URBANIZACION ACAPULCO I	CL 76A SUR 15 39
12461	CT-6964	CIUDAD BOLIVAR	19	URBANIZACION ACAPULCO I	CL 76B SUR 15 52
12462	CT-6964	CIUDAD BOLIVAR	19	URBANIZACION ACAPULCO I	CL 76A SUR 15 35
12463	CT-6964	CIUDAD BOLIVAR	19	URBANIZACION ACAPULCO I	CL 76B SUR 15 63
12464	CT-6964	CIUDAD BOLIVAR	19	URBANIZACION ACAPULCO I	CL 76B SUR 15 40
12465	CT-6964	CIUDAD BOLIVAR	19	URBANIZACION ACAPULCO I	CL 76B SUR 15 59
12466	CT-6964	CIUDAD BOLIVAR	19	URBANIZACION ACAPULCO I	CL 76B SUR 15 36
12467	CT-6964	CIUDAD BOLIVAR	19	URBANIZACION ACAPULCO I	CL 76B SUR 15 28
12468	CT-6964	CIUDAD BOLIVAR	19	URBANIZACION ACAPULCO I	CL 76B SUR 15 51
12469	CT-6964	CIUDAD BOLIVAR	19	URBANIZACION ACAPULCO I	CL 76B SUR 15 47
12470	CT-6964	CIUDAD BOLIVAR	19	URBANIZACION ACAPULCO I	CL 76B SUR 15 43
12471	CT-6964	CIUDAD BOLIVAR	19	URBANIZACION ACAPULCO I	CL 76B SUR 15 39
12472	CT-6964	CIUDAD BOLIVAR	19	URBANIZACION ACAPULCO I	CL 76B SUR 15 35
12473	CT-6964	CIUDAD BOLIVAR	19	URBANIZACION ACAPULCO I	CLL 77 SUR 15 A 02 MJ
12474	CT-6964	CIUDAD BOLIVAR	19	URBANIZACION ACAPULCO I	CL 76B SUR 15 31
12475	CT-6964	CIUDAD BOLIVAR	19	URBANIZACION ACAPULCO I	CL 77 SUR 15 44
12476	CT-6964	CIUDAD BOLIVAR	19	URBANIZACION ACAPULCO I	CL 76B SUR 15 27
12477	CT-6964	CIUDAD BOLIVAR	19	URBANIZACION ACAPULCO I	CL 76B SUR 15 23
12478	CT-6964	CIUDAD BOLIVAR	19	URBANIZACION ACAPULCO I	CL 77 SUR 15 36
12479	CT-6964	CIUDAD BOLIVAR	19	URBANIZACION ACAPULCO I	CL 77 SUR 15 32
12480	CT-6964	CIUDAD BOLIVAR	19	URBANIZACION ACAPULCO I	CL 77 SUR 15 28
12481	CT-6964	CIUDAD BOLIVAR	19	URBANIZACION ACAPULCO I	CL 77 SUR 15 24
12482	CT-6964	CIUDAD BOLIVAR	19	BARRIO BUENOS AIRES III SECTOR	DG 77B SUR 16A 15
12483	CT-6964	CIUDAD BOLIVAR	19	BARRIO BUENOS AIRES III SECTOR	DG 77B SUR 16A 11
12484	190197	CIUDAD BOLIVAR	19	BARRIO BUENOS AIRES III SECTOR	DG 77B BIS SUR 16A 18 MJ
12485	190198	CIUDAD BOLIVAR	19	BARRIO BUENOS AIRES III SECTOR	DG 77B BIS SUR 16A 14 MJ
12486	CT-6964	CIUDAD BOLIVAR	19	VILLAS DE SAN JOAQUIN	DG 78C SUR 16A 03
12487	CT-6964	CIUDAD BOLIVAR	19	VILLAS DE SAN JOAQUIN	DG 78C BIS SUR 16A 12
12488	CT-6964	CIUDAD BOLIVAR	19	VILLAS DE SAN JOAQUIN	KR 17A 78C 30 SUR
12489	CT-6964	CIUDAD BOLIVAR	19	VILLAS DE SAN JOAQUIN	DG 78C BIS SUR 16A 08
12490	CT-6964	CIUDAD BOLIVAR	19	VILLAS DE SAN JOAQUIN	DG 78C BIS SUR 16A 29
12491	CT-6964	CIUDAD BOLIVAR	19	VILLAS DE SAN JOAQUIN	DG 78C BIS SUR 16A 04
12492	CT-6964	CIUDAD BOLIVAR	19	BARRIO EL DIVINO NIÑO	KR 16 BIS B 78 39 SUR
12493	CT-6964	CIUDAD BOLIVAR	19	BARRIO EL DIVINO NIÑO	KR 15C 77 02 SUR
12494	CT-6964	CIUDAD BOLIVAR	19	BARRIO EL DIVINO NIÑO	KR 16 78 45 SUR
12495	CT-6964	CIUDAD BOLIVAR	19	BARRIO EL DIVINO NIÑO	KR 16 BIS B 78 38 SUR
12496	CT-6964	CIUDAD BOLIVAR	19	BARRIO EL DIVINO NIÑO	KR 16 78 34 SUR
12497	CT-6964	CIUDAD BOLIVAR	19	BARRIO EL DIVINO NIÑO	KR 15B 77 03 SUR
12498	190247	CIUDAD BOLIVAR	19	BARRIO EL DIVINO NIÑO	KR 15F 77 28 SUR MJ
12499	CT-6964	CIUDAD BOLIVAR	19	BARRIO EL DIVINO NIÑO	KR 15B 77 06 SUR
12500	CT-6964	CIUDAD BOLIVAR	19	BARRIO EL DIVINO NIÑO	KR 16 BIS 78 52 SUR MJ
12501	190134	CIUDAD BOLIVAR	19	BARRIO EL DIVINO NIÑO	KR 15F 77 53 SUR
12502	CT-6964	CIUDAD BOLIVAR	19	BARRIO EL DIVINO NIÑO	KR 16 BIS 78 39 SUR
12503	CT-6964	CIUDAD BOLIVAR	19	BARRIO EL DIVINO NIÑO	KR 15C 77 69 SUR
12504	CT-6964	CIUDAD BOLIVAR	19	BARRIO EL DIVINO NIÑO	KR 15C 77 52 SUR
12505	190170	CIUDAD BOLIVAR	19	BARRIO EL DIVINO NIÑO	CL 78B SUR 16 83
12506	192097	CIUDAD BOLIVAR	19	BARRIO EL DIVINO NIÑO	KR 15A 77 48 SUR
12507	CT-6964	CIUDAD BOLIVAR	19	BARRIO EL DIVINO NIÑO	KR 15 BIS 77 35 SUR
12508	CT-6964	CIUDAD BOLIVAR	19	BARRIO EL DIVINO NIÑO	CL 78B SUR 16 79
12509	CT-6964	CIUDAD BOLIVAR	19	BARRIO EL DIVINO NIÑO	KR 15A 77 51 SUR
12510	CT-6964	CIUDAD BOLIVAR	19	BARRIO EL DIVINO NIÑO	KR 15D 77 76 SUR
12511	CT-6964	CIUDAD BOLIVAR	19	BARRIO EL DIVINO NIÑO	CL 78B SUR 16 71
12512	CT-6964	CIUDAD BOLIVAR	19	BARRIO EL DIVINO NIÑO	KR 15A 77 54 SUR
12513	CT-6964	CIUDAD BOLIVAR	19	BARRIO EL DIVINO NIÑO	KR 15C 77 75 SUR
12514	CT-6964	CIUDAD BOLIVAR	19	BARRIO EL DIVINO NIÑO	CL 78A BIS SUR 15B 22
12515	192090	CIUDAD BOLIVAR	19	BARRIO EL DIVINO NIÑO	KR 15 BIS 77 47 SUR
12516	CT-6964	CIUDAD BOLIVAR	19	BARRIO BUENOS AIRES III SECTOR	NO REGISTRA
12517	CT-6964	CIUDAD BOLIVAR	19	VILLAS DE SAN JOAQUIN	DG 78 SUR 16A 15
12518	190213	CIUDAD BOLIVAR	19	VILLAS DE SAN JOAQUIN	DG 78 SUR 16A 11
12519	CT-6964	CIUDAD BOLIVAR	19	VILLAS DE SAN JOAQUIN	DG 78A SUR 16A 16

ANEXO 2 ZONAS DE ALTO RIESGO NO MITIGABLE

ID	DOCUMENTO	LocNombre	LocCodigo	BARRIO	DIRECCION
12520	190095	CIUDAD BOLIVAR	19	VILLAS DE SAN JOAQUIN	DG 78A SUR 16A 12
12521	CT-6964	CIUDAD BOLIVAR	19	VILLAS DE SAN JOAQUIN	DG 78A SUR 16A 07
12522	CT-6964	CIUDAD BOLIVAR	19	VILLAS DE SAN JOAQUIN	DG 78A SUR 16A 05
12523	CT-6964	CIUDAD BOLIVAR	19	VILLAS DE SAN JOAQUIN	DG 78A BIS SUR 16A 06
12524	CT-6964	CIUDAD BOLIVAR	19	VILLAS DE SAN JOAQUIN	DG 78A BIS SUR 16A 04
12525	CT-6964	CIUDAD BOLIVAR	19	VILLAS DE SAN JOAQUIN	DG 78A BIS SUR 16A 11
12526	CT-6964	CIUDAD BOLIVAR	19	VILLAS DE SAN JOAQUIN	DG 78A BIS SUR 16A 07
12527	CT-6964	CIUDAD BOLIVAR	19	VILLAS DE SAN JOAQUIN	DG 78A BIS SUR 16A 03
12528	CT-6964	CIUDAD BOLIVAR	19	VILLAS DE SAN JOAQUIN	DG 78B SUR 16A 14
12529	CT-6964	CIUDAD BOLIVAR	19	VILLAS DE SAN JOAQUIN	DG 78B SUR 16A 12
12530	CT-6964	CIUDAD BOLIVAR	19	VILLAS DE SAN JOAQUIN	DG 78B SUR 16A 13
12531	CT-6964	CIUDAD BOLIVAR	19	VILLAS DE SAN JOAQUIN	DG 78B SUR 16A 09
12532	CT-6964	CIUDAD BOLIVAR	19	VILLAS DE SAN JOAQUIN	DG 78B SUR 16A 05
12533	CT-6964	CIUDAD BOLIVAR	19	VILLAS DE SAN JOAQUIN	DG 78B BIS SUR 16A 12
12534	CT-6964	CIUDAD BOLIVAR	19	VILLAS DE SAN JOAQUIN	DG 78B BIS SUR 16A 08
12535	CT-6964	CIUDAD BOLIVAR	19	VILLAS DE SAN JOAQUIN	DG 78B BIS SUR 16A 06
12536	CT-6964	CIUDAD BOLIVAR	19	VILLAS DE SAN JOAQUIN	DG 78B BIS SUR 16A 04
12537	CT-6964	CIUDAD BOLIVAR	19	VILLAS DE SAN JOAQUIN	DG 78B BIS SUR 16A 11
12538	CT-6964	CIUDAD BOLIVAR	19	VILLAS DE SAN JOAQUIN	DG 78B BIS SUR 16A 05
12539	CT-6964	CIUDAD BOLIVAR	19	VILLAS DE SAN JOAQUIN	DG 78B BIS A SUR 16A 08
12540	CT-6964	CIUDAD BOLIVAR	19	VILLAS DE SAN JOAQUIN	DG 78B BIS A SUR 16A 04
12541	CT-6964	CIUDAD BOLIVAR	19	VILLAS DE SAN JOAQUIN	DG 78B BIS A SUR 16A 11
12542	CT-6964	CIUDAD BOLIVAR	19	VILLAS DE SAN JOAQUIN	DG 78B BIS A SUR 16A 07
12543	CT-6964	CIUDAD BOLIVAR	19	VILLAS DE SAN JOAQUIN	DG 78B BIS A SUR 16A 03
12544	CT-6964	CIUDAD BOLIVAR	19	VILLAS DE SAN JOAQUIN	DG 78C SUR 16A 12
12545	CT-6964	CIUDAD BOLIVAR	19	VILLAS DE SAN JOAQUIN	DG 78C SUR 16A 08
12546	CT-6964	CIUDAD BOLIVAR	19	VILLAS DE SAN JOAQUIN	DG 78C SUR 16A 04
12547	CT-6964	CIUDAD BOLIVAR	19	VILLAS DE SAN JOAQUIN	DG 78C SUR 16A 11
12548	CT-6964	CIUDAD BOLIVAR	19	VILLAS DE SAN JOAQUIN	KR 17A 78C 24 SUR
12549	CT-6964	CIUDAD BOLIVAR	19	VILLAS DE SAN JOAQUIN	DG 78C BIS SUR 16A 21
12550	CT-6964	CIUDAD BOLIVAR	19	VILLAS DE SAN JOAQUIN	DG 78C BIS SUR 16A 17
12551	CT-6964	CIUDAD BOLIVAR	19	VILLAS DE SAN JOAQUIN	KR 17A 78C 40 SUR
12552	CT-6964	CIUDAD BOLIVAR	19	VILLAS DE SAN JOAQUIN	CL 78D BIS SUR 16A 30
12553	CT-6964	CIUDAD BOLIVAR	19	VILLAS DE SAN JOAQUIN	DG 78C BIS SUR 16A 13
12554	CT-6964	CIUDAD BOLIVAR	19	VILLAS DE SAN JOAQUIN	CL 78D BIS SUR 16A 24
12555	CT-6964	CIUDAD BOLIVAR	19	VILLAS DE SAN JOAQUIN	DG 78C BIS SUR 16A 09
12556	CT-6964	CIUDAD BOLIVAR	19	VILLAS DE SAN JOAQUIN	CL 78D BIS SUR 16A 18
12557	CT-6964	CIUDAD BOLIVAR	19	VILLAS DE SAN JOAQUIN	DG 78C BIS SUR 16A 05
12558	CT-6964	CIUDAD BOLIVAR	19	VILLAS DE SAN JOAQUIN	CL 78D BIS SUR 16A 12
12559	CT-6964	CIUDAD BOLIVAR	19	VILLAS DE SAN JOAQUIN	CL 78D BIS SUR 16A 06
12560	CT-6964	CIUDAD BOLIVAR	19	QUIBA	CL 78D BIS SUR 16A 04
12561	CT-6964	CIUDAD BOLIVAR	19	BARRIO EL DIVINO NIÑO	KR 16 77 12 SUR MJ
12562	CT-6964	CIUDAD BOLIVAR	19	BARRIO EL DIVINO NIÑO	KR 16 BIS 77 10 SUR MJ
12563	190011	CIUDAD BOLIVAR	19	BARRIO EL DIVINO NIÑO	KR 16 BIS 78 01 S MJ
12564	190162	CIUDAD BOLIVAR	19	BARRIO EL DIVINO NIÑO	KR 16 78 07 SUR
12565	CT-6964	CIUDAD BOLIVAR	19	BARRIO EL DIVINO NIÑO	KR 16 77 18 SUR
12566	CT-6964	CIUDAD BOLIVAR	19	BARRIO EL DIVINO NIÑO	KR 16 BIS 78 16 SUR MJ
12567	190152	CIUDAD BOLIVAR	19	BARRIO EL DIVINO NIÑO	KR 15F 77 17 SUR
12568	190010	CIUDAD BOLIVAR	19	BARRIO EL DIVINO NIÑO	KR 16 BIS 78 03 S MJ
12569	CT-6964	CIUDAD BOLIVAR	19	BARRIO EL DIVINO NIÑO	KR 16 78 15 SUR
12570	CT-6964	CIUDAD BOLIVAR	19	BARRIO EL DIVINO NIÑO	KR 15F 77 10 SUR MJ
12571	190137	CIUDAD BOLIVAR	19	BARRIO EL DIVINO NIÑO	KR 16 78 04 SUR
12572	CT-6964	CIUDAD BOLIVAR	19	BARRIO EL DIVINO NIÑO	KR 16 BIS 78 22 SUR
12573	CT-6964	CIUDAD BOLIVAR	19	BARRIO EL DIVINO NIÑO	KR 15F 77 23 SUR
12574	190009	CIUDAD BOLIVAR	19	BARRIO EL DIVINO NIÑO	KR 16 BIS 78 09 SUR MJ
12575	CT-6964	CIUDAD BOLIVAR	19	BARRIO EL DIVINO NIÑO	KR 16 78 21 SUR
12576	CT-6964	CIUDAD BOLIVAR	19	BARRIO EL DIVINO NIÑO	KR 16 78 10 SUR
12577	CT-6964	CIUDAD BOLIVAR	19	BARRIO EL DIVINO NIÑO	KR 16 BIS 78 28 SUR
12578	CT-6964	CIUDAD BOLIVAR	19	BARRIO EL DIVINO NIÑO	KR 16 78 27 SUR
12579	CT-6964	CIUDAD BOLIVAR	19	BARRIO EL DIVINO NIÑO	KR 16 78 16 SUR
12580	CT-6964	CIUDAD BOLIVAR	19	BARRIO EL DIVINO NIÑO	KR 16 BIS 78 32 SUR
12581	190153	CIUDAD BOLIVAR	19	BARRIO EL DIVINO NIÑO	KR 15F 77 35 SUR
12582	CT-6964	CIUDAD BOLIVAR	19	BARRIO EL DIVINO NIÑO	KR 16 BIS 78 21 SUR MJ
12583	CT-6964	CIUDAD BOLIVAR	19	BARRIO EL DIVINO NIÑO	KR 16 78 31 SUR
12584	CT-6964	CIUDAD BOLIVAR	19	BARRIO EL DIVINO NIÑO	KR 16 BIS B 78 28 SUR
12585	CT-6964	CIUDAD BOLIVAR	19	BARRIO EL DIVINO NIÑO	KR 16 78 22 SUR
12586	190004	CIUDAD BOLIVAR	19	BARRIO EL DIVINO NIÑO	KR 15C 77 05 SUR MJ
12587	190005	CIUDAD BOLIVAR	19	BARRIO EL DIVINO NIÑO	KR 15F 77 16 SUR MJ
12588	CT-6964	CIUDAD BOLIVAR	19	BARRIO EL DIVINO NIÑO	KR 16 BIS 78 40 SUR
12589	CT-6964	CIUDAD BOLIVAR	19	BARRIO EL DIVINO NIÑO	KR 16 BIS B 78 33 SUR
12590	CT-6964	CIUDAD BOLIVAR	19	BARRIO EL DIVINO NIÑO	KR 16 BIS 78 27 SUR
12591	CT-6964	CIUDAD BOLIVAR	19	BARRIO EL DIVINO NIÑO	KR 16 78 37 SUR

ANEXO 2 ZONAS DE ALTO RIESGO NO MITIGABLE

ID	DOCUMENTO	LocNombre	LocCodigo	BARRIO	DIRECCION
12592	190008	CIUDAD BOLIVAR	19	BARRIO EL DIVINO NIÑO	NO REGISTRA
12593	CT-6964	CIUDAD BOLIVAR	19	BARRIO EL DIVINO NIÑO	KR 16 BIS B 78 34 SUR
12594	CT-6964	CIUDAD BOLIVAR	19	BARRIO EL DIVINO NIÑO	KR 16 78 28 SUR
12595	191687	CIUDAD BOLIVAR	19	BARRIO EL DIVINO NIÑO	KR 15F 77 22 SUR MJ
12596	CT-6964	CIUDAD BOLIVAR	19	BARRIO EL DIVINO NIÑO	KR 16 BIS 78 46 SUR
12597	190154	CIUDAD BOLIVAR	19	BARRIO EL DIVINO NIÑO	KR 15F 77 47 SUR
12598	190002	CIUDAD BOLIVAR	19	BARRIO EL DIVINO NIÑO	KR 15C 77 15 SUR
12599	CT-6964	CIUDAD BOLIVAR	19	BARRIO EL DIVINO NIÑO	KR 16 BIS 78 31 SUR
12600	190001	CIUDAD BOLIVAR	19	BARRIO EL DIVINO NIÑO	KR 15C 77 21 SUR
12601	CT-6964	CIUDAD BOLIVAR	19	BARRIO EL DIVINO NIÑO	KR 15C 77 06 SUR
12602	CT-6964	CIUDAD BOLIVAR	19	BARRIO EL DIVINO NIÑO	KR 16 78 51 SUR
12603	CT-6964	CIUDAD BOLIVAR	19	BARRIO EL DIVINO NIÑO	KR 15A 77 03 SUR MJ
12604	CT-6964	CIUDAD BOLIVAR	19	BARRIO EL DIVINO NIÑO	KR 16 BIS B 78 46 SUR
12605	CT-6964	CIUDAD BOLIVAR	19	BARRIO EL DIVINO NIÑO	KR 16 78 40 SUR
12606	194404	CIUDAD BOLIVAR	19	BARRIO EL DIVINO NIÑO	KR 15B 77 09 SUR
12607	190054	CIUDAD BOLIVAR	19	BARRIO EL DIVINO NIÑO	KR 15F 77 34 SUR MJ
12608	CT-6964	CIUDAD BOLIVAR	19	BARRIO EL DIVINO NIÑO	KR 16 BIS 78 58 SUR
12609	192141	CIUDAD BOLIVAR	19	BARRIO EL DIVINO NIÑO	KR 15F 77 59 SUR
12610	CT-6964	CIUDAD BOLIVAR	19	BARRIO EL DIVINO NIÑO	KR 16 BIS B 78 51 SUR MJ
12611	CT-6964	CIUDAD BOLIVAR	19	BARRIO EL DIVINO NIÑO	KR 15C 77 10 SUR
12612	CT-6964	CIUDAD BOLIVAR	19	BARRIO EL DIVINO NIÑO	KR 16 78 55 SUR
12613	CT-6964	CIUDAD BOLIVAR	19	BARRIO EL DIVINO NIÑO	CL 78A BIS SUR 16 28
12614	CT-6964	CIUDAD BOLIVAR	19	BARRIO EL DIVINO NIÑO	KR 15B 77 15 SUR
12615	CT-6964	CIUDAD BOLIVAR	19	BARRIO EL DIVINO NIÑO	CL 77 SUR 15 43
12616	CT-6964	CIUDAD BOLIVAR	19	BARRIO EL DIVINO NIÑO	CL 78A BIS SUR 16 22
12617	CT-6964	CIUDAD BOLIVAR	19	BARRIO EL DIVINO NIÑO	KR 16 BIS 78 64 SUR MJ
12618	CT-6964	CIUDAD BOLIVAR	19	BARRIO EL DIVINO NIÑO	KR 15F 77 65 SUR
12619	CT-6964	CIUDAD BOLIVAR	19	BARRIO EL DIVINO NIÑO	KR 15A 77 09S
12620	CT-6964	CIUDAD BOLIVAR	19	BARRIO EL DIVINO NIÑO	KR 16 BIS B 78 57 SUR
12621	CT-6964	CIUDAD BOLIVAR	19	BARRIO EL DIVINO NIÑO	KR 15C 77 16 S
12622	CT-6964	CIUDAD BOLIVAR	19	BARRIO EL DIVINO NIÑO	CL 77 SUR 15 35
12623	CT-6964	CIUDAD BOLIVAR	19	BARRIO EL DIVINO NIÑO	KR 16 78 63 SUR
12624	CT-6964	CIUDAD BOLIVAR	19	BARRIO EL DIVINO NIÑO	KR 16 78 52 SUR
12625	CT-6964	CIUDAD BOLIVAR	19	BARRIO EL DIVINO NIÑO	KR 15B 77 21 SUR
12626	192020	CIUDAD BOLIVAR	19	BARRIO EL DIVINO NIÑO	KR 15 F 77 46 SUR
12627	CT-6964	CIUDAD BOLIVAR	19	BARRIO EL DIVINO NIÑO	CL 77 SUR 15 27
12628	CT-6964	CIUDAD BOLIVAR	19	BARRIO EL DIVINO NIÑO	KR 15F 77 71 SUR
12629	CT-6964	CIUDAD BOLIVAR	19	BARRIO EL DIVINO NIÑO	KR 15A 77 15 SUR
12630	CT-6964	CIUDAD BOLIVAR	19	BARRIO EL DIVINO NIÑO	KR 15C 77 22 SUR MJ
12631	CT-6964	CIUDAD BOLIVAR	19	BARRIO EL DIVINO NIÑO	CL 77 SUR 15 21
12632	CT-6964	CIUDAD BOLIVAR	19	BARRIO EL DIVINO NIÑO	KR 16 78 67 SUR
12633	CT-6964	CIUDAD BOLIVAR	19	BARRIO EL DIVINO NIÑO	CL 78A BIS SUR 16 93
12634	CT-6964	CIUDAD BOLIVAR	19	BARRIO EL DIVINO NIÑO	KR 16 78 58 SUR
12635	CT-6964	CIUDAD BOLIVAR	19	BARRIO EL DIVINO NIÑO	CL 78A BIS SUR 16 87
12636	CT-6964	CIUDAD BOLIVAR	19	BARRIO EL DIVINO NIÑO	KR 15B 77 27 SUR MJ
12637	192021	CIUDAD BOLIVAR	19	BARRIO EL DIVINO NIÑO	KR 15F 77 52 SUR MJ
12638	CT-6964	CIUDAD BOLIVAR	19	BARRIO EL DIVINO NIÑO	CL 78A BIS SUR 16 81
12639	CT-6964	CIUDAD BOLIVAR	19	BARRIO EL DIVINO NIÑO	KR 15A 77 21 SUR MJ
12640	CT-6964	CIUDAD BOLIVAR	19	BARRIO EL DIVINO NIÑO	KR 15F 77 77 SUR
12641	CT-6964	CIUDAD BOLIVAR	19	BARRIO EL DIVINO NIÑO	CL 78A BIS SUR 16 75
12642	CT-6964	CIUDAD BOLIVAR	19	BARRIO EL DIVINO NIÑO	KR 15A 77 18 SUR
12643	CT-6964	CIUDAD BOLIVAR	19	BARRIO EL DIVINO NIÑO	NO REGISTRA
12644	191958	CIUDAD BOLIVAR	19	BARRIO EL DIVINO NIÑO	NO REGISTRA
12645	CT-6964	CIUDAD BOLIVAR	19	BARRIO EL DIVINO NIÑO	KR 16 78 75 SUR
12646	CT-6964	CIUDAD BOLIVAR	19	BARRIO EL DIVINO NIÑO	CL 78A BIS SUR 16 69
12647	CT-6964	CIUDAD BOLIVAR	19	BARRIO EL DIVINO NIÑO	KR 16 78 64 SUR
12648	CT-6964	CIUDAD BOLIVAR	19	BARRIO EL DIVINO NIÑO	CL 78ABIS S 16 63 MJ
12649	CT-6964	CIUDAD BOLIVAR	19	BARRIO EL DIVINO NIÑO	KR 15B 77 35 MJ
12650	192161	CIUDAD BOLIVAR	19	BARRIO EL DIVINO NIÑO	KR 15D 77 52 SUR
12651	CT-6964	CIUDAD BOLIVAR	19	BARRIO EL DIVINO NIÑO	KR 15A 77 27 SUR
12652	CT-6964	CIUDAD BOLIVAR	19	BARRIO EL DIVINO NIÑO	CL 78ABIS S 16 57 MJ
12653	CT-6964	CIUDAD BOLIVAR	19	BARRIO EL DIVINO NIÑO	KR 15F 77 83 SUR
12654	CT-6964	CIUDAD BOLIVAR	19	BARRIO EL DIVINO NIÑO	KR 15A 77 24 SUR
12655	CT-6964	CIUDAD BOLIVAR	19	BARRIO EL DIVINO NIÑO	KR 15 BIS 77 11 SUR
12656	CT-6964	CIUDAD BOLIVAR	19	BARRIO EL DIVINO NIÑO	CL 78B SUR 16 92
12657	192017	CIUDAD BOLIVAR	19	BARRIO EL DIVINO NIÑO	KR 15D 77 57 SUR
12658	191956	CIUDAD BOLIVAR	19	BARRIO EL DIVINO NIÑO	KR 15C 77 51 SUR MJ
12659	CT-6964	CIUDAD BOLIVAR	19	BARRIO EL DIVINO NIÑO	KR 15C 77 34 SUR
12660	CT-6964	CIUDAD BOLIVAR	19	BARRIO EL DIVINO NIÑO	CL 78B SUR 16 86
12661	CT-6964	CIUDAD BOLIVAR	19	BARRIO EL DIVINO NIÑO	KR 16 78 70 SUR
12662	CT-6964	CIUDAD BOLIVAR	19	BARRIO EL DIVINO NIÑO	CL 78B SUR 16 80
12663	CT-6964	CIUDAD BOLIVAR	19	BARRIO EL DIVINO NIÑO	KR 15D 77 58 SUR

ANEXO 2 ZONAS DE ALTO RIESGO NO MITIGABLE

ID	DOCUMENTO	LocNombre	LocCodigo	BARRIO	DIRECCION
12664	CT-6964	CIUDAD BOLIVAR	19	BARRIO EL DIVINO NIÑO	CL 78B S 16 74 MJ
12665	CT-6964	CIUDAD BOLIVAR	19	BARRIO EL DIVINO NIÑO	KR 15 BIS 77 17 SUR
12666	CT-6964	CIUDAD BOLIVAR	19	BARRIO EL DIVINO NIÑO	KR 15A 77 30 SUR
12667	CT-6964	CIUDAD BOLIVAR	19	BARRIO EL DIVINO NIÑO	KR 15F 77 89 SUR
12668	CT-6964	CIUDAD BOLIVAR	19	BARRIO EL DIVINO NIÑO	CL 78B SUR 16 68
12669	192132	CIUDAD BOLIVAR	19	BARRIO EL DIVINO NIÑO	KR 15D 77 63 SUR
12670	CT-6964	CIUDAD BOLIVAR	19	BARRIO EL DIVINO NIÑO	KR 15C 77 40 SUR
12671	CT-6964	CIUDAD BOLIVAR	19	BARRIO EL DIVINO NIÑO	CL 78B SUR 16 62
12672	CT-6964	CIUDAD BOLIVAR	19	BARRIO EL DIVINO NIÑO	KR 15A 77 36 SUR
12673	CT-6964	CIUDAD BOLIVAR	19	BARRIO EL DIVINO NIÑO	KR 15B 77 45 SUR
12674	CT-6964	CIUDAD BOLIVAR	19	BARRIO EL DIVINO NIÑO	KR 15A 77 35 SUR MJ
12675	CT-6964	CIUDAD BOLIVAR	19	BARRIO EL DIVINO NIÑO	KR 15F 77 70 SUR
12676	192159	CIUDAD BOLIVAR	19	BARRIO EL DIVINO NIÑO	KR 15D 77 64 SUR
12677	CT-6964	CIUDAD BOLIVAR	19	BARRIO EL DIVINO NIÑO	KR 15 BIS 77 21 SUR
12678	CT-6964	CIUDAD BOLIVAR	19	BARRIO EL DIVINO NIÑO	KR 15F 77 95 SUR
12679	CT-6964	CIUDAD BOLIVAR	19	BARRIO EL DIVINO NIÑO	KR 15D 77 69 SUR
12680	191959	CIUDAD BOLIVAR	19	BARRIO EL DIVINO NIÑO	KR 15C 77 63 SUR
12681	CT-6964	CIUDAD BOLIVAR	19	BARRIO EL DIVINO NIÑO	KR 15C 77 46 SUR MJ 1
12682	CT-6964	CIUDAD BOLIVAR	19	BARRIO EL DIVINO NIÑO	KR 15A 77 42 SUR
12683	CT-6964	CIUDAD BOLIVAR	19	BARRIO EL DIVINO NIÑO	KR 15A 77 45 SUR
12684	CT-6964	CIUDAD BOLIVAR	19	BARRIO EL DIVINO NIÑO	KR 15 BIS 77 29 SUR
12685	CT-6964	CIUDAD BOLIVAR	19	BARRIO EL DIVINO NIÑO	KR 15F 77 76 SUR
12686	CT-6964	CIUDAD BOLIVAR	19	BARRIO EL DIVINO NIÑO	KR 15D 77 70 SUR
12687	190169	CIUDAD BOLIVAR	19	BARRIO EL DIVINO NIÑO	CL 78B SUR 16 87
12688	CT-6964	CIUDAD BOLIVAR	19	BARRIO EL DIVINO NIÑO	KR 15D 77 75 SUR
12689	CT-6964	CIUDAD BOLIVAR	19	BARRIO EL DIVINO NIÑO	CL 78B SUR 16 67
12690	CT-6964	CIUDAD BOLIVAR	19	BARRIO EL DIVINO NIÑO	KR 15A 77 57 SUR MJ
12691	CT-6964	CIUDAD BOLIVAR	19	BARRIO EL DIVINO NIÑO	CL 78B S 16 63
12692	CT-6964	CIUDAD BOLIVAR	19	BARRIO EL DIVINO NIÑO	CL 78A BIS SUR 15B 10
12693	CT-6964	CIUDAD BOLIVAR	19	BARRIO EL DIVINO NIÑO	CL 78B SUR 16 59
12694	CT-6964	CIUDAD BOLIVAR	19	BARRIO EL DIVINO NIÑO	CL 77 SUR 14B 15
12695	CT-6964	CIUDAD BOLIVAR	19	BARRIO EL DIVINO NIÑO	CL 78A BIS 15B 04
12696	CT-6964	CIUDAD BOLIVAR	19	BARRIO EL DIVINO NIÑO	CL 78B SUR 16 55
12697	190025	CIUDAD BOLIVAR	19	BARRIO EL DIVINO NIÑO	CL 78B BIS SUR 16 88
12698	CT-6964	CIUDAD BOLIVAR	19	BARRIO EL DIVINO NIÑO	CL 78B S 16 51
12699	CT-6964	CIUDAD BOLIVAR	19	BARRIO EL DIVINO NIÑO	CL 77 SUR 14B 07
12700	190180	CIUDAD BOLIVAR	19	BARRIO EL DIVINO NIÑO	CL 80 SUR 16A 15
12701	CT-6964	CIUDAD BOLIVAR	19	BARRIO EL DIVINO NIÑO	CL 80 BIS A SUR 16A 24
12702	CT-6964	CIUDAD BOLIVAR	19	BARRIO EL DIVINO NIÑO	CL 80 BIS A SUR 16A 20
12703	190176	CIUDAD BOLIVAR	19	BARRIO EL DIVINO NIÑO	CL 80BIS A SUR 16A 16 MJ
12704	CT-6964	CIUDAD BOLIVAR	19	BARRIO EL DIVINO NIÑO	CL 80 BIS A SUR 16A 12
12705	CT-6964	CIUDAD BOLIVAR	19	BARRIO EL DIVINO NIÑO	CL 80 BIS A SUR 16A 23
12706	190074	CIUDAD BOLIVAR	19	BARRIO EL DIVINO NIÑO	CL 80 BIS A SUR 16A 17
12707	CT-6964	CIUDAD BOLIVAR	19	ARABIA	CL 82D BIS S 18 M 58 MJ 1
12708	CT-6964	CIUDAD BOLIVAR	19	EL MOCHUELO II NORTE	CL 82D BIS S 18 M 10 MJ 1
12709	CT-6964	CIUDAD BOLIVAR	19	EL MOCHUELO II NORTE	NO REGISTRA
12710	CT-6964	CIUDAD BOLIVAR	19	EL MOCHUELO II NORTE	NO REGISTRA
12711	CT-6964	CIUDAD BOLIVAR	19	BARRIO EL DIVINO NIÑO	CL 78A BIS SUR 15A 10
12712	CT-6964	CIUDAD BOLIVAR	19	BARRIO EL DIVINO NIÑO	CL 78B BIS SUR 16 80
12713	CT-6964	CIUDAD BOLIVAR	19	BARRIO EL DIVINO NIÑO	CL 78A BIS SUR 15A 04
12714	CT-6964	CIUDAD BOLIVAR	19	BARRIO EL DIVINO NIÑO	CL 78 BBIS S 16 76 MJ
12715	CT-6964	CIUDAD BOLIVAR	19	BARRIO EL DIVINO NIÑO	NO REGISTRA
12716	CT-6964	CIUDAD BOLIVAR	19	BARRIO EL DIVINO NIÑO	NO REGISTRA
12717	CT-6964	CIUDAD BOLIVAR	19	BARRIO EL DIVINO NIÑO	CL 78B BIS SUR 16 72
12718	CT-6964	CIUDAD BOLIVAR	19	BARRIO EL DIVINO NIÑO	CL 78B BIS SUR 16 68
12719	CT-6964	CIUDAD BOLIVAR	19	BARRIO EL DIVINO NIÑO	KR 14B 77 03 SUR
12720	CT-6964	CIUDAD BOLIVAR	19	BARRIO EL DIVINO NIÑO	CL 78B BIS SUR 16 64
12721	CT-6964	CIUDAD BOLIVAR	19	BARRIO EL DIVINO NIÑO	CL 78B BIS SUR 16 60
12722	CT-6964	CIUDAD BOLIVAR	19	BARRIO EL DIVINO NIÑO	CL 78B BIS SUR 16 52
12723	190102	CIUDAD BOLIVAR	19	BARRIO EL DIVINO NIÑO	CL 78B BIS S 16 95 MJ
12724	CT-6964	CIUDAD BOLIVAR	19	BARRIO EL DIVINO NIÑO	CL 78B BIS SUR 16 83
12725	CT-6964	CIUDAD BOLIVAR	19	BARRIO EL DIVINO NIÑO	CL 78B BIS SUR 16 75
12726	CT-6964	CIUDAD BOLIVAR	19	BARRIO EL DIVINO NIÑO	CL 78B BIS SUR 16 71
12727	CT-6964	CIUDAD BOLIVAR	19	BARRIO EL DIVINO NIÑO	CL 78B BIS SUR 16 67
12728	CT-6964	CIUDAD BOLIVAR	19	BARRIO EL DIVINO NIÑO	CL 78B BIS SUR 16 63
12729	CT-6964	CIUDAD BOLIVAR	19	BARRIO EL DIVINO NIÑO	CL 78B BIS SUR 16 59
12730	CT-6964	CIUDAD BOLIVAR	19	BARRIO EL DIVINO NIÑO	CL 78B BIS SUR 16 55
12731	190030	CIUDAD BOLIVAR	19	BARRIO EL DIVINO NIÑO	CL 78C SUR 16 88
12732	CT-6964	CIUDAD BOLIVAR	19	BARRIO EL DIVINO NIÑO	CL 78C S 16 84
12733	CT-6964	CIUDAD BOLIVAR	19	BARRIO EL DIVINO NIÑO	CL 78C SUR 16 80
12734	CT-6964	CIUDAD BOLIVAR	19	BARRIO EL DIVINO NIÑO	CL 78C SUR 16 76
12735	CT-6964	CIUDAD BOLIVAR	19	BARRIO EL DIVINO NIÑO	CL 78C S 16 72 MJ

ANEXO 2 ZONAS DE ALTO RIESGO NO MITIGABLE

ID	DOCUMENTO	LocNombre	LocCodigo	BARRIO	DIRECCION
12736	CT-6964	CIUDAD BOLIVAR	19	BARRIO EL DIVINO NIÑO	CL 78C SUR 16 68
12737	CT-6964	CIUDAD BOLIVAR	19	BARRIO EL DIVINO NIÑO	CL 78C SUR 16 64
12738	CT-6964	CIUDAD BOLIVAR	19	BARRIO EL DIVINO NIÑO	CL 78C SUR 16 60
12739	CT-6964	CIUDAD BOLIVAR	19	BARRIO EL DIVINO NIÑO	CL 78C SUR 16 54
12740	190172	CIUDAD BOLIVAR	19	BARRIO EL DIVINO NIÑO	NO REGISTRA
12741	CT-6964	CIUDAD BOLIVAR	19	BARRIO EL DIVINO NIÑO	CL 80 A SUR 16A 16 MJ 1
12742	190078	CIUDAD BOLIVAR	19	BARRIO EL DIVINO NIÑO	CL 80 A SUR 16A 12 MJ 1
12743	CT-6964	CIUDAD BOLIVAR	19	LOS DUQUES	CL 80B SUR 16A 05
12744	CT-6964	CIUDAD BOLIVAR	19	LOS DUQUES	KR 17 80C 32 SUR
12745	CT-6964	CIUDAD BOLIVAR	19	LOS DUQUES	CL 80C SUR 16A 09
12746	CT-6964	CIUDAD BOLIVAR	19	LOS DUQUES	CL 80C SUR 16A 03
12747	CT-6964	CIUDAD BOLIVAR	19	LOS DUQUES	KR 17 80C 38 SUR
12748	CT-6964	CIUDAD BOLIVAR	19	LOS DUQUES	KR 17 80C 42 SUR
12749	CT-6963	CIUDAD BOLIVAR	19	BUENOS AIRES II	NO REGISTRA
12750	190328	CIUDAD BOLIVAR	19	BUENOS AIRES II	NO REGISTRA
12751	CT-6963	CIUDAD BOLIVAR	19	BUENOS AIRES A.S.D.	NO REGISTRA
12752	CT-6963	CIUDAD BOLIVAR	19	BUENOS AIRES A.S.D.	NO REGISTRA
12753	CT-6963	CIUDAD BOLIVAR	19	BUENOS AIRES A.S.D.	NO REGISTRA
12754	CT-6963	CIUDAD BOLIVAR	19	BUENOS AIRES A.S.D.	NO REGISTRA
12755	190377	CIUDAD BOLIVAR	19	BUENOS AIRES A.S.D.	NO REGISTRA
12756	190381	CIUDAD BOLIVAR	19	BUENOS AIRES II	NO REGISTRA
12757	190402	CIUDAD BOLIVAR	19	BUENOS AIRES II	NO REGISTRA
12758	190380	CIUDAD BOLIVAR	19	BUENOS AIRES II	NO REGISTRA
12759	CT-7003	USME	05	BARRIO DANUBIO AZUL	TV 1 ESTE 59 11 SUR
12760	CT-7003	USME	05	BARRIO DANUBIO AZUL	DG 59 SUR 0 31
12761	CT-7003	USME	05	BARRIO DANUBIO AZUL	DG 60 SUR 1 10 ESTE
12762	CT-7003	USME	05	BARRIO DANUBIO AZUL	DG 61 SUR 2 80 ESTE
12763	500087	USME	05	BARRIO DANUBIO AZUL	DG 59 SUR 0 35
12764	CT-7003	USME	05	BARRIO DANUBIO AZUL	DG 60 SUR 1 06 ESTE
12765	CT-7003	USME	05	BARRIO DANUBIO AZUL	DG 60 SUR 1 02 ESTE
12766	500086	USME	05	BARRIO DANUBIO AZUL	DG 59 SUR 0 39
12767	CT-7003	USME	05	BARRIO DANUBIO AZUL	DG 61 SUR 2 74 ESTE
12768	500085	USME	05	BARRIO DANUBIO AZUL	DG 59 SUR 0 43
12769	CT-6971	CIUDAD BOLIVAR	19	BARRIO LA ESTRELLA DEL SUR	NO REGISTRA
12770	CT-6963	CIUDAD BOLIVAR	19	EL TESORO	NO REGISTRA
12771	CT-6971	CIUDAD BOLIVAR	19	QUINTAS DEL SUR	NO REGISTRA
12772	CT-6971	CIUDAD BOLIVAR	19	QUINTAS DEL SUR	NO REGISTRA
12773	CT-6971	CIUDAD BOLIVAR	19	QUINTAS DEL SUR	NO REGISTRA
12774	CT-6971	CIUDAD BOLIVAR	19	QUINTAS DEL SUR	NO REGISTRA
12775	CT-6971	CIUDAD BOLIVAR	19	QUINTAS DEL SUR	NO REGISTRA
12776	CT-6971	CIUDAD BOLIVAR	19	QUINTAS DEL SUR	NO REGISTRA
12777	CT-6971	CIUDAD BOLIVAR	19	QUINTAS DEL SUR	NO REGISTRA
12778	CT-6971	CIUDAD BOLIVAR	19	QUINTAS DEL SUR	NO REGISTRA
12779	190070	CIUDAD BOLIVAR	19	BARRIO EL DIVINO NIÑO	CL 78C SUR 16 91
12780	CT-6964	CIUDAD BOLIVAR	19	BARRIO EL DIVINO NIÑO	CL 78C S 16 89
12781	CT-6964	CIUDAD BOLIVAR	19	BARRIO EL DIVINO NIÑO	CL 78C SUR 16 83
12782	CT-6964	CIUDAD BOLIVAR	19	BARRIO EL DIVINO NIÑO	CL 78C SUR 16 81
12783	CT-6964	CIUDAD BOLIVAR	19	BARRIO EL DIVINO NIÑO	CL 78C SUR 16 75
12784	CT-6964	CIUDAD BOLIVAR	19	BARRIO EL DIVINO NIÑO	CL 78C SUR 16 71
12785	CT-6964	CIUDAD BOLIVAR	19	BARRIO EL DIVINO NIÑO	CL 78C SUR 16 67
12786	CT-6964	CIUDAD BOLIVAR	19	BARRIO EL DIVINO NIÑO	CL 78C SUR 16 65
12787	190033	CIUDAD BOLIVAR	19	BARRIO EL DIVINO NIÑO	CL 78C BIS SUR 16 96
12788	CT-6964	CIUDAD BOLIVAR	19	BARRIO EL DIVINO NIÑO	CL 78C SUR 16 59
12789	190032	CIUDAD BOLIVAR	19	BARRIO EL DIVINO NIÑO	CL 78C BIS SUR 16 92
12790	CT-6964	CIUDAD BOLIVAR	19	BARRIO EL DIVINO NIÑO	CL 78C SUR 16 57
12791	CT-6964	CIUDAD BOLIVAR	19	BARRIO EL DIVINO NIÑO	CL 78C BIS SUR 16 88
12792	CT-6964	CIUDAD BOLIVAR	19	BARRIO EL DIVINO NIÑO	CL 78C BIS SUR 16 86
12793	CT-6964	CIUDAD BOLIVAR	19	BARRIO EL DIVINO NIÑO	CL 78C BIS SUR 16 82
12794	CT-6964	CIUDAD BOLIVAR	19	BARRIO EL DIVINO NIÑO	CL 78C BIS SUR 16 76
12795	CT-6964	CIUDAD BOLIVAR	19	BARRIO EL DIVINO NIÑO	CL 78C BIS SUR 16 72
12796	CT-6964	CIUDAD BOLIVAR	19	BARRIO EL DIVINO NIÑO	CL 78C BIS SUR 16 68
12797	CT-6964	CIUDAD BOLIVAR	19	BARRIO EL DIVINO NIÑO	CL 78C BIS SUR 16 66
12798	CT-6964	CIUDAD BOLIVAR	19	BARRIO EL DIVINO NIÑO	CL 78CBIS S 16 60
12799	CT-6964	CIUDAD BOLIVAR	19	BARRIO EL DIVINO NIÑO	CL 78C BIS SUR 16 58
12800	CT-6964	CIUDAD BOLIVAR	19	BARRIO EL DIVINO NIÑO	CL 78C BIS SUR 16 54
12801	CT-6964	CIUDAD BOLIVAR	19	BARRIO EL DIVINO NIÑO	CL 78C BIS SUR 16 85
12802	CT-6964	CIUDAD BOLIVAR	19	BARRIO EL DIVINO NIÑO	CL 78C BIS SUR 16 81
12803	CT-6964	CIUDAD BOLIVAR	19	BARRIO EL DIVINO NIÑO	CL 78C BIS SUR 16 75
12804	CT-6964	CIUDAD BOLIVAR	19	BARRIO EL DIVINO NIÑO	CL 78CBIS S 16 73
12805	CT-6964	CIUDAD BOLIVAR	19	BARRIO EL DIVINO NIÑO	CL 78C BIS SUR 16 67
12806	CT-6964	CIUDAD BOLIVAR	19	BARRIO EL DIVINO NIÑO	CL 78C BIS SUR 16 63
12807	CT-6964	CIUDAD BOLIVAR	19	BARRIO EL DIVINO NIÑO	CL 78C BIS SUR 16 59

ANEXO 2 ZONAS DE ALTO RIESGO NO MITIGABLE

ID	DOCUMENTO	LocNombre	LocCodigo	BARRIO	DIRECCION
12808	CT-6964	CIUDAD BOLIVAR	19	BARRIO EL DIVINO NIÑO	CL 78C BIS SUR 16 55
12809	190104	CIUDAD BOLIVAR	19	BARRIO EL DIVINO NIÑO	CL 78D SUR 16 84
12810	CT-6964	CIUDAD BOLIVAR	19	BARRIO EL DIVINO NIÑO	CL 78C BIS SUR 16 53
12811	CT-6964	CIUDAD BOLIVAR	19	BARRIO EL DIVINO NIÑO	CL 78D SUR 16 80
12812	CT-6964	CIUDAD BOLIVAR	19	BARRIO EL DIVINO NIÑO	CL 78C BIS SUR 16 51
12813	CT-6964	CIUDAD BOLIVAR	19	BARRIO EL DIVINO NIÑO	CL 78D SUR 16 76
12814	CT-6964	CIUDAD BOLIVAR	19	BARRIO EL DIVINO NIÑO	CL 78D SUR 16 72
12815	CT-6964	CIUDAD BOLIVAR	19	BARRIO EL DIVINO NIÑO	CL 78D SUR 16 66
12816	CT-6964	CIUDAD BOLIVAR	19	BARRIO EL DIVINO NIÑO	CL 78D SUR 16 62
12817	CT-6964	CIUDAD BOLIVAR	19	BARRIO EL DIVINO NIÑO	CL 78D SUR 16 58
12818	CT-6964	CIUDAD BOLIVAR	19	BARRIO EL DIVINO NIÑO	CL 78D S 16 56
12819	CT-6964	CIUDAD BOLIVAR	19	BARRIO EL DIVINO NIÑO	CL 78D SUR 16 48
12820	CT-6964	CIUDAD BOLIVAR	19	BARRIO EL DIVINO NIÑO	CL 78D SUR 16 46
12821	CT-6964	CIUDAD BOLIVAR	19	BARRIO EL DIVINO NIÑO	CL 78D SUR 16 44
12822	190071	CIUDAD BOLIVAR	19	BARRIO EL DIVINO NIÑO	CL 78D SUR 16 87
12823	192001	CIUDAD BOLIVAR	19	BARRIO EL DIVINO NIÑO	CL 78D SUR 16 81
12824	192156	CIUDAD BOLIVAR	19	BARRIO EL DIVINO NIÑO	CL 78D SUR 16 79
12825	192155	CIUDAD BOLIVAR	19	BARRIO EL DIVINO NIÑO	CL 78 SUR 16 71
12826	192154	CIUDAD BOLIVAR	19	BARRIO EL DIVINO NIÑO	CL 78D SUR 16 71
12827	CT-6964	CIUDAD BOLIVAR	19	BARRIO EL DIVINO NIÑO	NO REGISTRA
12828	192167	CIUDAD BOLIVAR	19	BARRIO EL DIVINO NIÑO	CL 79 SUR 16 80
12829	192003	CIUDAD BOLIVAR	19	BARRIO EL DIVINO NIÑO	CL 79 SUR 16 74
12830	192002	CIUDAD BOLIVAR	19	BARRIO EL DIVINO NIÑO	CL 79 SUR 16 76
12831	190175	CIUDAD BOLIVAR	19	BARRIO EL DIVINO NIÑO	CL 80 BIS A 16 98
12832	190105	CIUDAD BOLIVAR	19	BARRIO EL DIVINO NIÑO	CL 80 BIS A SUR 16 96
12833	190174	CIUDAD BOLIVAR	19	BARRIO EL DIVINO NIÑO	CL 80 BIS A SUR 16 92
12834	190034	CIUDAD BOLIVAR	19	BARRIO EL DIVINO NIÑO	CL 80 BIS A SUR 16 97
12835	190035	CIUDAD BOLIVAR	19	BARRIO EL DIVINO NIÑO	CL 80 BIS A SUR 16 93
12836	190040	CIUDAD BOLIVAR	19	BARRIO EL DIVINO NIÑO	CL 80 BIS A S 16 85
12837	192180	CIUDAD BOLIVAR	19	BARRIO EL DIVINO NIÑO	CL 80 BIS A SUR 16 81 MJ
12838	CT-6964	CIUDAD BOLIVAR	19	BARRIO EL DIVINO NIÑO	CL 80 BIS A SUR 16 77
12839	192182	CIUDAD BOLIVAR	19	BARRIO EL DIVINO NIÑO	CL 80 BIS A SUR 16 73
12840	190039	CIUDAD BOLIVAR	19	BARRIO EL DIVINO NIÑO	CL 80A SUR 16 98
12841	192183	CIUDAD BOLIVAR	19	BARRIO EL DIVINO NIÑO	CL 80 BIS A SUR 16 69
12842	190038	CIUDAD BOLIVAR	19	BARRIO EL DIVINO NIÑO	CL 80A SUR 16 94
12843	192184	CIUDAD BOLIVAR	19	BARRIO EL DIVINO NIÑO	CL 80 BIS A SUR 16 65
12844	190743	CIUDAD BOLIVAR	19	BARRIO EL DIVINO NIÑO	KR 16 BIS B 80 32 MJ
12845	CT-6964	CIUDAD BOLIVAR	19	BARRIO EL DIVINO NIÑO	KR 16A 80A 10 SUR
12846	192054	CIUDAD BOLIVAR	19	BARRIO EL DIVINO NIÑO	CL 80 BIS A SUR 16 35
12847	190744	CIUDAD BOLIVAR	19	BARRIO EL DIVINO NIÑO	CL 80 BIS A SUR 16 31
12848	CT-6964	CIUDAD BOLIVAR	19	BARRIO EL DIVINO NIÑO	KR 16A 80A 16 SUR
12849	192055	CIUDAD BOLIVAR	19	BARRIO EL DIVINO NIÑO	KR 16 BIS B 80 44 SUR
12850	192082	CIUDAD BOLIVAR	19	BARRIO EL DIVINO NIÑO	CL 80A SUR 16 81
12851	193801	CIUDAD BOLIVAR	19	BARRIO EL DIVINO NIÑO	CL 80A BIS A SUR 16 69
12852	CT-6975	CIUDAD BOLIVAR	19	EL MIRADOR II	NO REGISTRA
12853	CT-6975	CIUDAD BOLIVAR	19	EL MIRADOR II	NO REGISTRA
12854	CT-6975	CIUDAD BOLIVAR	19	EL MIRADOR II	NO REGISTRA
12855	CT-6975	CIUDAD BOLIVAR	19	EL MIRADOR II	NO REGISTRA
12856	CT-6975	CIUDAD BOLIVAR	19	EL MIRADOR II	NO REGISTRA
12857	CT-6975	CIUDAD BOLIVAR	19	EL MIRADOR II	NO REGISTRA
12858	191684	CIUDAD BOLIVAR	19	PUERTA DEL PARAISO	NO REGISTRA
12859	191686	CIUDAD BOLIVAR	19	PUERTA DEL PARAISO	NO REGISTRA
12860	191680	CIUDAD BOLIVAR	19	PUERTA DEL PARAISO	NO REGISTRA
12861	191681	CIUDAD BOLIVAR	19	PUERTA DEL PARAISO	NO REGISTRA
12862	191682	CIUDAD BOLIVAR	19	PUERTA DEL PARAISO	NO REGISTRA
12863	191683	CIUDAD BOLIVAR	19	PUERTA DEL PARAISO	NO REGISTRA
12864	CT-6975	CIUDAD BOLIVAR	19	PUERTA DEL PARAISO	NO REGISTRA
12865	191688	CIUDAD BOLIVAR	19	PUERTA DEL PARAISO	NO REGISTRA
12866	CT-6975	CIUDAD BOLIVAR	19	PUERTA DEL PARAISO	NO REGISTRA
12867	191324	CIUDAD BOLIVAR	19	SAN JOSE DE LOS SAUCES	NO REGISTRA
12868	CT-6948	CIUDAD BOLIVAR	19	ALVARO BERNAL SEGURA	NO REGISTRA
12869	CT-6962	CIUDAD BOLIVAR	19	CEDRITOS DEL SUR 3T SECTOR	NO REGISTRA
12870	CT-6962	CIUDAD BOLIVAR	19	CEDRITOS DEL SUR 3T SECTOR	NO REGISTRA
12871	CT-6962	CIUDAD BOLIVAR	19	BOGOTA SUR LA ESPERANZA	NO REGISTRA
12872	191928	CIUDAD BOLIVAR	19	URBANIZACIÓN SAN FRANCISCO 1T SECTOR	NO REGISTRA
12873	191825	CIUDAD BOLIVAR	19	URBANIZACIÓN SAN FRANCISCO 1T SECTOR	NO REGISTRA
12874	191826	CIUDAD BOLIVAR	19	URBANIZACIÓN SAN FRANCISCO 1T SECTOR	NO REGISTRA
12875	CT-7528	CIUDAD BOLIVAR	19	URBANIZACIÓN SAN FRANCISCO 1T SECTOR	NO REGISTRA
12876	191823	CIUDAD BOLIVAR	19	URBANIZACIÓN SAN FRANCISCO 1T SECTOR	NO REGISTRA
12877	CT-7528	CIUDAD BOLIVAR	19	URBANIZACIÓN SAN FRANCISCO 1T SECTOR	NO REGISTRA
12878	CT-7528	CIUDAD BOLIVAR	19	URBANIZACION VILLA GLORIA	NO REGISTRA
12879	CT-7528	CIUDAD BOLIVAR	19	URBANIZACION VILLA GLORIA	NO REGISTRA

ANEXO 2 ZONAS DE ALTO RIESGO NO MITIGABLE

ID	DOCUMENTO	LocNombre	LocCodigo	BARRIO	DIRECCION
12880	CT-7528	CIUDAD BOLIVAR	19	URBANIZACION VILLA GLORIA	NO REGISTRA
12881	CT-7528	CIUDAD BOLIVAR	19	JUAN PABLO II	NO REGISTRA
12882	CT-7528	CIUDAD BOLIVAR	19	URBANIZACION VILLA GLORIA	NO REGISTRA
12883	CT-7528	CIUDAD BOLIVAR	19	JUAN PABLO II	NO REGISTRA
12884	CT-7528	CIUDAD BOLIVAR	19	URBANIZACION VILLA GLORIA	NO REGISTRA
12885	CT-7528	CIUDAD BOLIVAR	19	URBANIZACION VILLA GLORIA	NO REGISTRA
12886	CT-7528	CIUDAD BOLIVAR	19	URBANIZACION VILLA GLORIA	NO REGISTRA
12887	CT-7528	CIUDAD BOLIVAR	19	URBANIZACION VILLA GLORIA	NO REGISTRA
12888	CT-7528	CIUDAD BOLIVAR	19	URBANIZACION VILLA GLORIA	NO REGISTRA
12889	CT-7004	SAN CRISTOBAL	04	LOS LIBERTADORES	KR 9A E 56 30 S
12890	CT-7004	SAN CRISTOBAL	04	LA BELLEZA	CL 62 BIS SUR 9 74 ESTE
12891	CT-7004	SAN CRISTOBAL	04	LA BELLEZA	KR 9A ESTE 62 30 SUR
12892	193800	CIUDAD BOLIVAR	19	BARRIO EL DIVINO NIÑO	CL 80A SUR 16 32
12893	191988	CIUDAD BOLIVAR	19	BARRIO EL DIVINO NIÑO	CL 80A SUR 16 53
12894	192095	CIUDAD BOLIVAR	19	BARRIO EL DIVINO NIÑO	CL 80A SUR 16 47
12895	192094	CIUDAD BOLIVAR	19	BARRIO EL DIVINO NIÑO	CL 80A SUR 16 41
12896	191987	CIUDAD BOLIVAR	19	BARRIO EL DIVINO NIÑO	CL 80A SUR 16 23
12897	192185	CIUDAD BOLIVAR	19	BARRIO EL DIVINO NIÑO	NO REGISTRA
12898	CT-6964	CIUDAD BOLIVAR	19	BARRIO EL DIVINO NIÑO	CL 80A BIS A SUR 15F 21
12899	CT-6964	CIUDAD BOLIVAR	19	BARRIO EL DIVINO NIÑO	CL 80A BIS A SUR 15F 03
12900	CT-6964	CIUDAD BOLIVAR	19	BARRIO EL DIVINO NIÑO	CL 80A BIS A SUR 15D 27
12901	CT-6964	CIUDAD BOLIVAR	19	BARRIO EL DIVINO NIÑO	CL 80A BIS A SUR 15D 21
12902	CT-6964	CIUDAD BOLIVAR	19	BARRIO EL DIVINO NIÑO	CL 80A BIS A SUR 15D 15
12903	CT-6964	CIUDAD BOLIVAR	19	BARRIO EL DIVINO NIÑO	CL 80A BIS A SUR 15D 09
12904	CT-6964	CIUDAD BOLIVAR	19	BARRIO EL DIVINO NIÑO	CL 80A BIS A SUR 15D 03
12905	CT-6964	CIUDAD BOLIVAR	19	BARRIO EL DIVINO NIÑO	CL 80A BIS SUR 15 27
12906	CT-6964	CIUDAD BOLIVAR	19	BARRIO EL DIVINO NIÑO	CL 80A BIS SUR 15 21
12907	CT-6964	CIUDAD BOLIVAR	19	BARRIO EL DIVINO NIÑO	CL 80A BIS SUR 15 15
12908	CT-6964	CIUDAD BOLIVAR	19	BARRIO EL DIVINO NIÑO	CL 80A BIS SUR 15 09
12909	CT-6964	CIUDAD BOLIVAR	19	BARRIO EL DIVINO NIÑO	CL 80A BIS SUR 15 03
12910	CT-6964	CIUDAD BOLIVAR	19	BARRIO EL DIVINO NIÑO	NO REGISTRA
12911	190114	CIUDAD BOLIVAR	19	BARRIO EL DIVINO NIÑO	KR 17A 78D 12 SUR
12912	190183	CIUDAD BOLIVAR	19	BARRIO EL DIVINO NIÑO	CL 79 BIS SUR 16A 56
12913	190182	CIUDAD BOLIVAR	19	BARRIO EL DIVINO NIÑO	CL 79 BIS SUR 16A 58
12914	190184	CIUDAD BOLIVAR	19	BARRIO EL DIVINO NIÑO	CL 79 BIS SUR 16A 52
12915	190185	CIUDAD BOLIVAR	19	BARRIO EL DIVINO NIÑO	CL 79 BIS SUR 16A 48
12916	190190	CIUDAD BOLIVAR	19	BARRIO EL DIVINO NIÑO	CL 78D BIS SUR 16A 23
12917	190186	CIUDAD BOLIVAR	19	BARRIO EL DIVINO NIÑO	CL 79 BIS SUR 16A 42
12918	190191	CIUDAD BOLIVAR	19	BARRIO EL DIVINO NIÑO	CL 78DBIS S 16A 17 MJ
12919	190115	CIUDAD BOLIVAR	19	BARRIO EL DIVINO NIÑO	CL 79 BIS SUR 16A 40
12920	190118	CIUDAD BOLIVAR	19	BARRIO EL DIVINO NIÑO	CL 78D BIS SUR 16A 13
12921	190116	CIUDAD BOLIVAR	19	BARRIO EL DIVINO NIÑO	CL 79 BIS SUR 16A 28
12922	190187	CIUDAD BOLIVAR	19	BARRIO EL DIVINO NIÑO	CL 79 BIS SUR 16A 22
12923	190188	CIUDAD BOLIVAR	19	BARRIO EL DIVINO NIÑO	CL 79 BIS SUR 16A 18
12924	190117	CIUDAD BOLIVAR	19	BARRIO EL DIVINO NIÑO	CL 79 BIS SUR 16A 12
12925	CT-6964	CIUDAD BOLIVAR	19	BARRIO EL DIVINO NIÑO	CL 79 BIS SUR 16A 25
12926	CT-6964	CIUDAD BOLIVAR	19	BARRIO EL DIVINO NIÑO	CL 79 BIS SUR 16A 21
12927	CT-6964	CIUDAD BOLIVAR	19	BARRIO EL DIVINO NIÑO	CL 80 SUR 16A 34
12928	CT-6964	CIUDAD BOLIVAR	19	BARRIO EL DIVINO NIÑO	CL 80 SUR 16A 28
12929	CT-6964	CIUDAD BOLIVAR	19	BARRIO EL DIVINO NIÑO	CL 80 SUR 16A 24
12930	190109	CIUDAD BOLIVAR	19	BARRIO EL DIVINO NIÑO	CL 80 SUR 16A 22
12931	190110	CIUDAD BOLIVAR	19	BARRIO EL DIVINO NIÑO	CL 80 SUR 16A 14
12932	CT-6964	CIUDAD BOLIVAR	19	BARRIO EL DIVINO NIÑO	CL 80 SUR 16A 12
12933	CT-6964	CIUDAD BOLIVAR	19	BARRIO EL DIVINO NIÑO	CL 80 SUR 16A 29
12934	CT-6964	CIUDAD BOLIVAR	19	BARRIO EL DIVINO NIÑO	CL 80 SUR 16A 27
12935	CT-6964	CIUDAD BOLIVAR	19	BARRIO EL DIVINO NIÑO	CL 80 SUR 16A 21
12936	190179	CIUDAD BOLIVAR	19	BARRIO EL DIVINO NIÑO	CL 80 SUR 16A 17
12937	190075	CIUDAD BOLIVAR	19	BARRIO EL DIVINO NIÑO	CL 80 BIS A SUR 16A 13
12938	CT-6964	CIUDAD BOLIVAR	19	LOS DUQUES	KR 17 80C 54 SUR
12939	CT-6964	CIUDAD BOLIVAR	19	ARABIA	KR 18F 82B 04 SUR
12940	CT-6964	CIUDAD BOLIVAR	19	ARABIA	KR 18D BIS 82B 03 SUR
12941	CT-6964	CIUDAD BOLIVAR	19	ARABIA	KR 18F 82B 12 SUR
12942	CT-6964	CIUDAD BOLIVAR	19	ARABIA	KR 18D BIS 82B 04 SUR
12943	CT-6964	CIUDAD BOLIVAR	19	ARABIA	KR 18D 82B 05 SUR
12944	CT-6964	CIUDAD BOLIVAR	19	ARABIA	KR 18F 82B 20 SUR
12945	CT-6964	CIUDAD BOLIVAR	19	ARABIA	KR 18D 82B 08 SUR
12946	CT-6964	CIUDAD BOLIVAR	19	ARABIA	CL 82B SUR 18C 77
12947	CT-6964	CIUDAD BOLIVAR	19	ARABIA	CL 82B SUR 18C 75
12948	CT-6964	CIUDAD BOLIVAR	19	ARABIA	KR 18D BIS 82B 10 SUR
12949	CT-6964	CIUDAD BOLIVAR	19	ARABIA	KR 18D 82B 11 SUR
12950	CT-6964	CIUDAD BOLIVAR	19	ARABIA	KR 18D 82B 12 SUR
12951	CT-6964	CIUDAD BOLIVAR	19	ARABIA	KR 18D BIS 82B 25 SUR

ANEXO 2 ZONAS DE ALTO RIESGO NO MITIGABLE

ID	DOCUMENTO	LocNombre	LocCodigo	BARRIO	DIRECCION
12952	CT-6964	CIUDAD BOLIVAR	19	ARABIA	KR 18D BIS 82B 16 SUR
12953	CT-6964	CIUDAD BOLIVAR	19	ARABIA	KR 18D 82B 17 SUR
12954	CT-6964	CIUDAD BOLIVAR	19	ARABIA	KR 18D 82B 18 SUR
12955	CT-6964	CIUDAD BOLIVAR	19	ARABIA	KR 18D 82B 26 SUR
12956	CT-6964	CIUDAD BOLIVAR	19	ARABIA	KR 18D 82B 32 SUR
12957	CT-6964	CIUDAD BOLIVAR	19	ARABIA	KR 18D 82B 40 SUR
12958	CT-6964	CIUDAD BOLIVAR	19	ARABIA	KR 18D 82B 46 SUR
12959	CT-6964	CIUDAD BOLIVAR	19	ARABIA	KR 18D 82B 52 SUR
12960	CT-6964	CIUDAD BOLIVAR	19	ARABIA	KR 18D 82C 04 SUR
12961	CT-6964	CIUDAD BOLIVAR	19	ARABIA	KR 18D 82C 10 SUR
12962	CT-6964	CIUDAD BOLIVAR	19	ARABIA	KR 18D 82C 16 SUR
12963	CT-6964	CIUDAD BOLIVAR	19	ARABIA	KR 18D 82C 22 SUR
12964	CT-6964	CIUDAD BOLIVAR	19	ARABIA	KR 18D 82C 28 SUR
12965	CT-6964	CIUDAD BOLIVAR	19	ARABIA	KR 18D 82C 34 SUR
12966	CT-6964	CIUDAD BOLIVAR	19	ARABIA	KR 18G 82C 39 SUR
12967	CT-6964	CIUDAD BOLIVAR	19	ARABIA	KR 18H 82C 22 SUR
12968	CT-6964	CIUDAD BOLIVAR	19	ARABIA	KR 18D 82C 40 SUR
12969	CT-6964	CIUDAD BOLIVAR	19	ARABIA	CL 83 SUR 18C 74
12970	CT-6964	CIUDAD BOLIVAR	19	ARABIA	KR 18G 82C 45 SUR
12971	CT-6964	CIUDAD BOLIVAR	19	ARABIA	KR 18D 82D 06 SUR
12972	CT-6964	CIUDAD BOLIVAR	19	ARABIA	CL 82D SUR 18D 05
12973	CT-6964	CIUDAD BOLIVAR	19	ARABIA	CL 82D SUR 18D 11
12974	CT-6964	CIUDAD BOLIVAR	19	ARABIA	CL 82D SUR 18D 19
12975	CT-6964	CIUDAD BOLIVAR	19	ARABIA	CL 83 SUR 18C 78
12976	CT-6964	CIUDAD BOLIVAR	19	ARABIA	KR 18D BIS 82D 08 SUR
12977	CT-6964	CIUDAD BOLIVAR	19	ARABIA	KR 18D 82D 12 SUR
12978	CT-6964	CIUDAD BOLIVAR	19	ARABIA	KR 18G 82C 53 SUR
12979	CT-6964	CIUDAD BOLIVAR	19	ARABIA	KR 18H 82C 30 SUR
12980	CT-6964	CIUDAD BOLIVAR	19	ARABIA	CL 82D SUR 18D 39
12981	CT-6964	CIUDAD BOLIVAR	19	ARABIA	CL 82D SUR 18D 43
12982	CT-6964	CIUDAD BOLIVAR	19	ARABIA	CL 82D SUR 18D 51
12983	CT-6964	CIUDAD BOLIVAR	19	ARABIA	KR 18D 82D 16 SUR
12984	CT-6964	CIUDAD BOLIVAR	19	ARABIA	CL 82D SUR 18F 05
12985	CT-6964	CIUDAD BOLIVAR	19	ARABIA	KR 18G 82C 57 SUR
12986	CT-6964	CIUDAD BOLIVAR	19	ARABIA	CL 82D SUR 18F 33
12987	CT-6964	CIUDAD BOLIVAR	19	ARABIA	KR 18D 82D 17 SUR
12988	CT-6964	CIUDAD BOLIVAR	19	ARABIA	CL 82D SUR 18F 39
12989	CT-6964	CIUDAD BOLIVAR	19	ARABIA	CL 82D SUR 18F 45
12990	CT-6964	CIUDAD BOLIVAR	19	ARABIA	CL 82D SUR 18F 53
12991	CT-6964	CIUDAD BOLIVAR	19	ARABIA	KR 18D BIS 82D 14 SUR
12992	CT-6964	CIUDAD BOLIVAR	19	ARABIA	KR 18D 82D 22 SUR
12993	CT-6964	CIUDAD BOLIVAR	19	ARABIA	CL 82D SUR 18F 59
12994	CT-6964	CIUDAD BOLIVAR	19	ARABIA	KR 18F 82D 05 SUR
12995	CT-6964	CIUDAD BOLIVAR	19	ARABIA	KR 18D 82D 21 SUR
12996	CT-6964	CIUDAD BOLIVAR	19	ARABIA	CL 82D SUR 18F 67
12997	CT-6964	CIUDAD BOLIVAR	19	ARABIA	KR 18D BIS 82D 19 SUR
12998	CT-6964	CIUDAD BOLIVAR	19	ARABIA	CL 82D SUR 18F 73
12999	CT-6964	CIUDAD BOLIVAR	19	ARABIA	KR 18D 82D 28 SUR
13000	CT-6964	CIUDAD BOLIVAR	19	ARABIA	KR 18G 82D 08 SUR
13001	CT-6964	CIUDAD BOLIVAR	19	ARABIA	KR 18D BIS 82D 20 SUR
13002	CT-6964	CIUDAD BOLIVAR	19	ARABIA	KR 18F 82D 17 SUR
13003	CT-6964	CIUDAD BOLIVAR	19	ARABIA	KR 18D 82D 29 SUR
13004	CT-6964	CIUDAD BOLIVAR	19	ARABIA	CL 83 SUR 18F 32
13005	CT-6964	CIUDAD BOLIVAR	19	ARABIA	CL 83 SUR 18F 42
13006	CT-6964	CIUDAD BOLIVAR	19	ARABIA	KR 18F 82D 22
13007	CT-6964	CIUDAD BOLIVAR	19	ARABIA	KR 18D BIS 82D 28 SUR
13008	CT-6964	CIUDAD BOLIVAR	19	ARABIA	KR 18F 82D 23 SUR
13009	CT-6964	CIUDAD BOLIVAR	19	ARABIA	KR 18D BIS 82D 27 SUR
13010	CT-6964	CIUDAD BOLIVAR	19	ARABIA	KR 18F 82D 28 SUR
13011	CT-6964	CIUDAD BOLIVAR	19	ARABIA	KR 18G 82D 14 SUR
13012	CT-6964	CIUDAD BOLIVAR	19	ARABIA	CL 83 SUR 18F 12
13013	CT-6964	CIUDAD BOLIVAR	19	EL MOCHUELO II NORTE	CL 82C SUR 18H 01 MJ 1
13014	CT-6964	CIUDAD BOLIVAR	19	EL MOCHUELO II NORTE	CL 82C S 18H 05 MJ 1
13015	CT-6964	CIUDAD BOLIVAR	19	EL MOCHUELO II NORTE	CL 82C S 18H 11 MJ 1
13016	CT-6964	CIUDAD BOLIVAR	19	EL MOCHUELO II NORTE	CL 82C S 18H 17 MJ 1
13017	CT-6964	CIUDAD BOLIVAR	19	EL MOCHUELO II NORTE	CL 82C S 18H 23 MJ 1
13018	CT-6964	CIUDAD BOLIVAR	19	EL MOCHUELO II NORTE	CL 82C S 18H 29 MJ 1
13019	CT-6964	CIUDAD BOLIVAR	19	EL MOCHUELO II NORTE	CL 82C S 18H 35 MJ 1
13020	CT-6964	CIUDAD BOLIVAR	19	EL MOCHUELO II NORTE	KR 18H 82C 11 SUR MJ 1
13021	CT-6964	CIUDAD BOLIVAR	19	EL MOCHUELO II NORTE	CL 82C S 18H 41 MJ 1
13022	CT-6964	CIUDAD BOLIVAR	19	EL MOCHUELO II NORTE	CL 82C S 18H 47 MJ 1
13023	CT-6964	CIUDAD BOLIVAR	19	EL MOCHUELO II NORTE	CL 82CS 18I 05 MJ 1

ANEXO 2 ZONAS DE ALTO RIESGO NO MITIGABLE

ID	DOCUMENTO	LocNombre	LocCodigo	BARRIO	DIRECCION
13024	CT-6964	CIUDAD BOLIVAR	19	EL MOCHUELO II NORTE	CL 82C S 18I 11 MJ
13025	CT-6964	CIUDAD BOLIVAR	19	EL MOCHUELO II NORTE	CL 82C SUR 18I 59 MJ
13026	CT-6964	CIUDAD BOLIVAR	19	EL MOCHUELO II NORTE	CL 82C S 18I 1 MJ
13027	CT-6964	CIUDAD BOLIVAR	19	EL MOCHUELO II NORTE	CL 82C S 18I 23
13028	CT-6964	CIUDAD BOLIVAR	19	EL MOCHUELO II NORTE	CL 82C SUR 18I 53 MJ
13029	CT-6964	CIUDAD BOLIVAR	19	EL MOCHUELO II NORTE	CL 82C S 18I 29
13030	CT-6964	CIUDAD BOLIVAR	19	EL MOCHUELO II NORTE	CL 82C SUR 18I 47 MJ
13031	CT-6964	CIUDAD BOLIVAR	19	EL MOCHUELO II NORTE	CL 82C SUR 18I 41 MJ
13032	CT-6964	CIUDAD BOLIVAR	19	EL MOCHUELO II NORTE	KR 18H 82C 17 SUR MJ 1
13033	CT-6964	CIUDAD BOLIVAR	19	EL MOCHUELO II NORTE	CL 82D S 18H 06 MJ 1
13034	CT-6964	CIUDAD BOLIVAR	19	EL MOCHUELO II NORTE	CL 82D S 18H 12 MJ 1
13035	CT-6964	CIUDAD BOLIVAR	19	EL MOCHUELO II NORTE	CL 82D SUR 18H 18 MJ 1
13036	CT-6964	CIUDAD BOLIVAR	19	EL MOCHUELO II NORTE	CL 82D S 18H 24 MJ 1
13037	CT-6964	CIUDAD BOLIVAR	19	EL MOCHUELO II NORTE	CL 82D S 18H 30 MJ 1
13038	CT-6964	CIUDAD BOLIVAR	19	EL MOCHUELO II NORTE	CL 82D S 18H 36 MJ 1
13039	CT-6964	CIUDAD BOLIVAR	19	EL MOCHUELO II NORTE	CL 82D S 18H 42 MJ 1
13040	CT-6964	CIUDAD BOLIVAR	19	EL MOCHUELO II NORTE	KR 18H 82C 21 SUR MJ 1
13041	CT-6964	CIUDAD BOLIVAR	19	EL MOCHUELO II NORTE	CL 82D S 18H 48 MJ 1
13042	CT-6964	CIUDAD BOLIVAR	19	EL MOCHUELO II NORTE	CL 82D S 18H 54 MJ 1
13043	CT-6964	CIUDAD BOLIVAR	19	EL MOCHUELO II NORTE	CL 82D S 18H 60 MJ 1
13044	CT-6964	CIUDAD BOLIVAR	19	EL MOCHUELO II NORTE	KR 18M 82C 16 SUR MJ
13045	CT-6964	CIUDAD BOLIVAR	19	EL MOCHUELO II NORTE	CL 82D SUR 18H 66 MJ 1
13046	CT-6964	CIUDAD BOLIVAR	19	EL MOCHUELO II NORTE	KR 18H 82C 27 SUR MJ 1
13047	CT-6964	CIUDAD BOLIVAR	19	EL MOCHUELO II NORTE	KR 18H 82C 33 SUR MJ 1
13048	CT-6964	CIUDAD BOLIVAR	19	EL MOCHUELO II NORTE	CL 82 C BIS S 18 M 51 MJ 1
13049	CT-6964	CIUDAD BOLIVAR	19	EL MOCHUELO II NORTE	CL 82 C BIS S 18 M 45 MJ 1
13050	CT-6964	CIUDAD BOLIVAR	19	EL MOCHUELO II NORTE	CL 82 C BIS S 18 M 39 MJ 1
13051	CT-6964	CIUDAD BOLIVAR	19	EL MOCHUELO II NORTE	CL 82 C BIS S 18 M 33 MJ 1
13052	CT-6964	CIUDAD BOLIVAR	19	EL MOCHUELO II NORTE	CL 82C BIS S 18 M 27 MJ 1
13053	CT-6964	CIUDAD BOLIVAR	19	EL MOCHUELO II NORTE	CL 82C BIS 18 M 21 MJ 1
13054	CT-6964	CIUDAD BOLIVAR	19	EL MOCHUELO II NORTE	CL 82C BIS S 18 M 05 MJ 1
13055	CT-6964	CIUDAD BOLIVAR	19	EL MOCHUELO II NORTE	NO REGISTRA
13056	CT-6964	CIUDAD BOLIVAR	19	EL MOCHUELO II NORTE	NO REGISTRA
13057	CT-6964	CIUDAD BOLIVAR	19	EL MOCHUELO II NORTE	NO REGISTRA
13058	CT-6964	CIUDAD BOLIVAR	19	EL MOCHUELO II NORTE	NO REGISTRA
13059	CT-6964	CIUDAD BOLIVAR	19	BARRIO BUENOS AIRES III SECTOR	NO REGISTRA
13060	CT-6964	CIUDAD BOLIVAR	19	CASA DE TEJA	NO REGISTRA
13061	CT-6964	CIUDAD BOLIVAR	19	BARRIO EL DIVINO NIÑO	NO REGISTRA
13062	CT-6964	CIUDAD BOLIVAR	19	BARRIO EL DIVINO NIÑO	NO REGISTRA
13063	CT-6964	CIUDAD BOLIVAR	19	BARRIO EL DIVINO NIÑO	NO REGISTRA
13064	CT-6964	CIUDAD BOLIVAR	19	BARRIO EL DIVINO NIÑO	NO REGISTRA
13065	CT-6964	CIUDAD BOLIVAR	19	BARRIO EL DIVINO NIÑO	NO REGISTRA
13066	192091	CIUDAD BOLIVAR	19	BARRIO EL DIVINO NIÑO	NO REGISTRA
13067	CT-6964	CIUDAD BOLIVAR	19	QUIBA RURAL	NO REGISTRA
13068	CT-6964	CIUDAD BOLIVAR	19	EL MOCHUELO II NORTE	NO REGISTRA
13069	CT-6964	CIUDAD BOLIVAR	19	EL MOCHUELO II NORTE	NO REGISTRA
13070	CT-6964	CIUDAD BOLIVAR	19	EL MOCHUELO II NORTE	NO REGISTRA
13071	CT-6964	CIUDAD BOLIVAR	19	EL MOCHUELO II NORTE	NO REGISTRA
13072	CT-6964	CIUDAD BOLIVAR	19	EL MOCHUELO II NORTE	NO REGISTRA
13073	CT-6964	CIUDAD BOLIVAR	19	EL MOCHUELO II NORTE	NO REGISTRA
13074	CT-6964	CIUDAD BOLIVAR	19	EL MOCHUELO II NORTE	NO REGISTRA
13075	CT-6964	CIUDAD BOLIVAR	19	EL MOCHUELO II NORTE	NO REGISTRA
13076	CT-6964	CIUDAD BOLIVAR	19	EL MOCHUELO II NORTE	NO REGISTRA
13077	CT-6964	CIUDAD BOLIVAR	19	EL MOCHUELO III	NO REGISTRA
13078	CT-6964	CIUDAD BOLIVAR	19	EL MOCHUELO III	NO REGISTRA
13079	CT-6964	CIUDAD BOLIVAR	19	EL MOCHUELO III	NO REGISTRA
13080	CT-6964	CIUDAD BOLIVAR	19	EL MOCHUELO III	NO REGISTRA
13081	CT-6964	CIUDAD BOLIVAR	19	EL MOCHUELO II NORTE	NO REGISTRA
13082	CT-6964	CIUDAD BOLIVAR	19	EL MOCHUELO II NORTE	NO REGISTRA
13083	CT-6964	CIUDAD BOLIVAR	19	EL MOCHUELO III	NO REGISTRA
13084	190181	CIUDAD BOLIVAR	19	BARRIO EL DIVINO NIÑO	NO REGISTRA
13085	190112	CIUDAD BOLIVAR	19	BARRIO EL DIVINO NIÑO	NO REGISTRA
13086	190189	CIUDAD BOLIVAR	19	BARRIO EL DIVINO NIÑO	NO REGISTRA
13087	190202	CIUDAD BOLIVAR	19	QUIBA	NO REGISTRA
13088	CT-6964	CIUDAD BOLIVAR	19	LOS DUQUES	NO REGISTRA
13089	CT-6964	CIUDAD BOLIVAR	19	BARRIO EL DIVINO NIÑO	KR 16 BIS 78 31 SUR
13090	CT-6964	CIUDAD BOLIVAR	19	BARRIO EL DIVINO NIÑO	KR 15F 77 23 SUR
13091	CT-6964	CIUDAD BOLIVAR	19	BARRIO EL DIVINO NIÑO	NO REGISTRA
13092	CT-6964	CIUDAD BOLIVAR	19	BARRIO EL DIVINO NIÑO	CL 77 SUR 14B 07
13093	CT-6964	CIUDAD BOLIVAR	19	EL MOCHUELO II	NO REGISTRA
13094	CT-6964	CIUDAD BOLIVAR	19	EL MOCHUELO II NORTE	NO REGISTRA
13095	190255	CIUDAD BOLIVAR	19	EL MOCHUELO II	NO REGISTRA

ANEXO 2 ZONAS DE ALTO RIESGO NO MITIGABLE

[illegible]

ANEXO 2 ZONAS DE ALTO RIESGO NO MITIGABLE

ID	DOCUMENTO	LocNombre	LocCodigo	BARRIO	DIRECCION
13168	CT-6976	CIUDAD BOLIVAR	19	JERUSALEN	NO REGISTRA
13169	CT-6976	CIUDAD BOLIVAR	19	JERUSALEN	NO REGISTRA
13170	CT-6976	CIUDAD BOLIVAR	19	JERUSALEN	NO REGISTRA
13171	CT-6976	CIUDAD BOLIVAR	19	JERUSALEN	NO REGISTRA
13172	CT-6976	CIUDAD BOLIVAR	19	JERUSALEN	NO REGISTRA
13173	CT-6976	CIUDAD BOLIVAR	19	JERUSALEN	NO REGISTRA
13174	CT-6976	CIUDAD BOLIVAR	19	JERUSALEN	NO REGISTRA
13175	CT-6976	CIUDAD BOLIVAR	19	JERUSALEN	NO REGISTRA
13176	CT-6976	CIUDAD BOLIVAR	19	JERUSALEN	NO REGISTRA
13177	CT-6976	CIUDAD BOLIVAR	19	JERUSALEN	NO REGISTRA
13178	CT-6976	CIUDAD BOLIVAR	19	JERUSALEN	NO REGISTRA
13179	CT-6976	CIUDAD BOLIVAR	19	JERUSALEN	NO REGISTRA
13180	CT-3741	CIUDAD BOLIVAR	19	POTOSI	NO REGISTRA
13181	190325	CIUDAD BOLIVAR	19	BUENOS AIRES II	NO REGISTRA
13182	190423	CIUDAD BOLIVAR	19	BUENOS AIRES II	NO REGISTRA
13183	CT-6963	CIUDAD BOLIVAR	19	BUENOS AIRES II	NO REGISTRA
13184	CT-6963	CIUDAD BOLIVAR	19	BUENOS AIRES II	NO REGISTRA
13185	CT-6963	CIUDAD BOLIVAR	19	BUENOS AIRES II	NO REGISTRA
13186	CT-6963	CIUDAD BOLIVAR	19	BUENOS AIRES II	NO REGISTRA
13187	CT-6963	CIUDAD BOLIVAR	19	BUENOS AIRES II	NO REGISTRA
13188	CT-6963	CIUDAD BOLIVAR	19	BUENOS AIRES II	NO REGISTRA
13189	CT-6963	CIUDAD BOLIVAR	19	BUENOS AIRES II	NO REGISTRA
13190	CT-6963	CIUDAD BOLIVAR	19	BUENOS AIRES II	NO REGISTRA
13191	190433	CIUDAD BOLIVAR	19	BUENOS AIRES II	NO REGISTRA
13192	190434	CIUDAD BOLIVAR	19	BUENOS AIRES II	NO REGISTRA
13193	190326	CIUDAD BOLIVAR	19	BUENOS AIRES II	NO REGISTRA
13194	190327	CIUDAD BOLIVAR	19	BUENOS AIRES II	NO REGISTRA
13195	CT-6963	CIUDAD BOLIVAR	19	BUENOS AIRES II	NO REGISTRA
13196	CT-6963	CIUDAD BOLIVAR	19	BUENOS AIRES II	NO REGISTRA
13197	CT-6963	CIUDAD BOLIVAR	19	BUENOS AIRES II	NO REGISTRA
13198	CT-6963	CIUDAD BOLIVAR	19	BUENOS AIRES II	NO REGISTRA
13199	CT-6963	CIUDAD BOLIVAR	19	EL TESORO	NO REGISTRA
13200	CT-6963	CIUDAD BOLIVAR	19	EL TESORO	NO REGISTRA
13201	190582	CIUDAD BOLIVAR	19	NACIONES UNIDAS	NO REGISTRA
13202	190581	CIUDAD BOLIVAR	19	NACIONES UNIDAS	NO REGISTRA
13203	CT-7003	USME	05	BARRIO DANUBIO AZUL	TV 1 ESTE 59 18 SUR
13204	CT-7003	USME	05	BARRIO DANUBIO AZUL	DG 61 SUR 2 68 ESTE
13205	500083	USME	05	BARRIO DANUBIO AZUL	DG 59 SUR 0 47
13206	CT-7003	USME	05	BARRIO DANUBIO AZUL	DG 61 SUR 2 62 ESTE
13207	CT-6963	CIUDAD BOLIVAR	19	EL TESORO	NO REGISTRA
13208	CT-6963	CIUDAD BOLIVAR	19	QUIBA	NO REGISTRA
13209	CT-6963	CIUDAD BOLIVAR	19	QUIBA	NO REGISTRA
13210	CT-6963	CIUDAD BOLIVAR	19	QUIBA	NO REGISTRA
13211	CT-6963	CIUDAD BOLIVAR	19	QUIBA	NO REGISTRA
13212	CT-6963	CIUDAD BOLIVAR	19	QUIBA	NO REGISTRA
13213	CT-6963	CIUDAD BOLIVAR	19	QUIBA	NO REGISTRA
13214	CT-6963	CIUDAD BOLIVAR	19	QUIBA	NO REGISTRA
13215	CT-6963	CIUDAD BOLIVAR	19	EL TESORO	NO REGISTRA
13216	CT-6963	CIUDAD BOLIVAR	19	EL TESORO	NO REGISTRA
13217	CT-6963	CIUDAD BOLIVAR	19	EL TESORO	NO REGISTRA
13218	CT-6963	CIUDAD BOLIVAR	19	EL TESORO	NO REGISTRA
13219	CT-6963	CIUDAD BOLIVAR	19	EL TESORO	NO REGISTRA
13220	CT-6963	CIUDAD BOLIVAR	19	EL TESORO	NO REGISTRA
13221	CT-6963	CIUDAD BOLIVAR	19	EL TESORO	NO REGISTRA
13222	CT-6963	CIUDAD BOLIVAR	19	EL TESORO	NO REGISTRA
13223	CT-6963	CIUDAD BOLIVAR	19	EL TESORO	NO REGISTRA
13224	CT-6963	CIUDAD BOLIVAR	19	EL TESORO	NO REGISTRA
13225	CT-6963	CIUDAD BOLIVAR	19	EL TESORO	NO REGISTRA
13226	CT-6963	CIUDAD BOLIVAR	19	EL TESORO	NO REGISTRA
13227	500159	USME	05	BARRIO DANUBIO AZUL	TV 1 ESTE 59 17 SUR
13228	CT-7003	USME	05	BARRIO DANUBIO AZUL	TV 1 ESTE 59 22 SUR
13229	CT-6963	CIUDAD BOLIVAR	19	EL TESORO	NO REGISTRA
13230	CT-6963	CIUDAD BOLIVAR	19	EL TESORO	NO REGISTRA
13231	CT-6963	CIUDAD BOLIVAR	19	EL TESORO	NO REGISTRA
13232	CT-6963	CIUDAD BOLIVAR	19	EL TESORO	NO REGISTRA
13233	CT-6963	CIUDAD BOLIVAR	19	EL TESORO	NO REGISTRA
13234	CT-6963	CIUDAD BOLIVAR	19	EL TESORO	NO REGISTRA
13235	CT-6963	CIUDAD BOLIVAR	19	EL TESORO	NO REGISTRA
13236	CT-6963	CIUDAD BOLIVAR	19	EL TESORO	NO REGISTRA
13237	CT-6963	CIUDAD BOLIVAR	19	EL TESORO	NO REGISTRA
13238	CT-6963	CIUDAD BOLIVAR	19	EL TESORO	NO REGISTRA
13239	CT-6963	CIUDAD BOLIVAR	19	EL TESORO	NO REGISTRA

ANEXO 2 ZONAS DE ALTO RIESGO NO MITIGABLE

ID	DOCUMENTO	LocNombre	LocCodigo	BARRIO	DIRECCION
13240	CT-6963	CIUDAD BOLIVAR	19	EL TESORO	NO REGISTRA
13241	190436	CIUDAD BOLIVAR	19	BUENOS AIRES II	NO REGISTRA
13242	CT-6963	CIUDAD BOLIVAR	19	QUIBA	NO REGISTRA
13243	190339	CIUDAD BOLIVAR	19	QUIBA	NO REGISTRA
13244	CT-4472	CIUDAD BOLIVAR	19	BUENOS AIRES A.S.D.	NO REGISTRA
13245	CT-6963	CIUDAD BOLIVAR	19	BUENOS AIRES II	NO REGISTRA
13246	CT-6963	CIUDAD BOLIVAR	19	BUENOS AIRES II	NO REGISTRA
13247	CT-6963	CIUDAD BOLIVAR	19	BUENOS AIRES II	NO REGISTRA
13248	190404	CIUDAD BOLIVAR	19	BUENOS AIRES II	NO REGISTRA
13249	190403	CIUDAD BOLIVAR	19	BUENOS AIRES II	NO REGISTRA
13250	CT-6963	CIUDAD BOLIVAR	19	BUENOS AIRES II	NO REGISTRA
13251	190384	CIUDAD BOLIVAR	19	BUENOS AIRES II	NO REGISTRA
13252	190407	CIUDAD BOLIVAR	19	BUENOS AIRES II	NO REGISTRA
13253	190376	CIUDAD BOLIVAR	19	QUIBA	NO REGISTRA
13254	CT-6963	CIUDAD BOLIVAR	19	QUIBA	NO REGISTRA
13255	CT-6963	CIUDAD BOLIVAR	19	QUIBA	NO REGISTRA
13256	CT-6963	CIUDAD BOLIVAR	19	QUIBA	NO REGISTRA
13257	CT-6963	CIUDAD BOLIVAR	19	EL TESORO	NO REGISTRA
13258	CT-6963	CIUDAD BOLIVAR	19	EL TESORO	NO REGISTRA
13259	CT-6948	CIUDAD BOLIVAR	19	BARRIO LA ESTRELLA DEL SUR	NO REGISTRA
13260	CT-6971	CIUDAD BOLIVAR	19	NACIONES UNIDAS SECTOR CHAPARRO	NO REGISTRA
13261	CT-6971	CIUDAD BOLIVAR	19	VISTA HERMOSA	NO REGISTRA
13262	500084	USME	05	BARRIO DANUBIO AZUL	DG 59 SUR 0 75
13263	CT-6971	CIUDAD BOLIVAR	19	BARRIO LA ESTRELLA DEL SUR	NO REGISTRA
13264	190605	CIUDAD BOLIVAR	19	SOTAVENTO	NO REGISTRA
13265	CT-6971	CIUDAD BOLIVAR	19	BARRIO LA ESTRELLA DEL SUR	NO REGISTRA
13266	CT-6971	CIUDAD BOLIVAR	19	BARRIO LA ESTRELLA DEL SUR	NO REGISTRA
13267	CT-6977	CIUDAD BOLIVAR	19	JERUSALEN	NO REGISTRA
13268	CT-6962	CIUDAD BOLIVAR	19	CEDRITOS DEL SUR	NO REGISTRA
13269	CT-6962	CIUDAD BOLIVAR	19	CEDRITOS DEL SUR	NO REGISTRA
13270	CT-7003	USME	05	PANORAMA	KR 4 ESTE 56 81 SUR IN 1
13271	CT-7003	USME	05	PORVENIR	KR 4 BIS A ESTE 63 10 SUR
13272	CT-7003	USME	05	PANORAMA	KR 4 BIS ESTE 63 35 SUR
13273	CT-7003	USME	05	LA FISCALA SECTOR CENTRO	CL 64 SUR 4 90 ESTE
13274	CT-7003	USME	05	PANORAMA	KR 4 BIS ESTE 63 41 SUR
13275	CT-7003	USME	05	LA FISCALA SECTOR CENTRO	CL 64 SUR 4 80 ESTE
13276	CT-6948	CIUDAD BOLIVAR	19	ALVARO BERNAL SEGURA	NO REGISTRA
13277	CT-6963	CIUDAD BOLIVAR	19	QUIBA	NO REGISTRA
13278	CT-6948	CIUDAD BOLIVAR	19	ALVARO BERNAL SEGURA	NO REGISTRA
13279	CT-6948	CIUDAD BOLIVAR	19	ALVARO BERNAL SEGURA	NO REGISTRA
13280	CT-6963	CIUDAD BOLIVAR	19	EL TESORO	NO REGISTRA
13281	CT-6963	CIUDAD BOLIVAR	19	NACIONES UNIDAS	NO REGISTRA
13282	CT-6963	CIUDAD BOLIVAR	19	NACIONES UNIDAS	NO REGISTRA
13283	CT-6963	CIUDAD BOLIVAR	19	NACIONES UNIDAS	NO REGISTRA
13284	CT-6963	CIUDAD BOLIVAR	19	NACIONES UNIDAS	NO REGISTRA
13285	190437	CIUDAD BOLIVAR	19	QUIBA	NO REGISTRA
13286	190438	CIUDAD BOLIVAR	19	QUIBA	NO REGISTRA
13287	CT-6963	CIUDAD BOLIVAR	19	QUIBA	NO REGISTRA
13288	CT-7003	USME	05	LA FISCALA NORTE	KR 4 BIS ESTE 63 03 SUR
13289	CT-7003	USME	05	URBANIZACION LA FISCALA-LOTE NO. 12 Y LOTE NO.20	KR 4C ESTE 63 31 SUR MJ 1
13290	CT-6948	CIUDAD BOLIVAR	19	BARRIO LA ESTRELLA DEL SUR	NO REGISTRA
13291	CT-6948	CIUDAD BOLIVAR	19	BARRIO LA ESTRELLA DEL SUR	NO REGISTRA
13292	CT-6948	CIUDAD BOLIVAR	19	BARRIO LA ESTRELLA DEL SUR	NO REGISTRA
13293	CT-6948	CIUDAD BOLIVAR	19	BARRIO LA ESTRELLA DEL SUR	NO REGISTRA
13294	CT-6948	CIUDAD BOLIVAR	19	BARRIO LA ESTRELLA DEL SUR	NO REGISTRA
13295	CT-6963	CIUDAD BOLIVAR	19	EL TESORO	NO REGISTRA
13296	CT-6963	CIUDAD BOLIVAR	19	EL TESORO	NO REGISTRA
13297	CT-6963	CIUDAD BOLIVAR	19	EL TESORO	NO REGISTRA
13298	CT-6963	CIUDAD BOLIVAR	19	EL TESORO	NO REGISTRA
13299	CT-6963	CIUDAD BOLIVAR	19	EL TESORO	NO REGISTRA
13300	CT-6963	CIUDAD BOLIVAR	19	EL TESORO	NO REGISTRA
13301	CT-6963	CIUDAD BOLIVAR	19	EL TESORO	NO REGISTRA
13302	CT-6963	CIUDAD BOLIVAR	19	EL TESORITO	NO REGISTRA
13303	CT-6963	CIUDAD BOLIVAR	19	EL TESORITO	NO REGISTRA
13304	CT-6963	CIUDAD BOLIVAR	19	EL TESORITO	NO REGISTRA
13305	CT-6963	CIUDAD BOLIVAR	19	EL TESORITO	NO REGISTRA
13306	CT-6963	CIUDAD BOLIVAR	19	EL TESORITO	NO REGISTRA
13307	CT-6963	CIUDAD BOLIVAR	19	EL TESORO	NO REGISTRA
13308	CT-6963	CIUDAD BOLIVAR	19	EL TESORO	NO REGISTRA
13309	CT-6975	CIUDAD BOLIVAR	19	PUERTA DEL PARAISO	NO REGISTRA
13310	CT-6975	CIUDAD BOLIVAR	19	PUERTA DEL PARAISO	NO REGISTRA
13311	191327	CIUDAD BOLIVAR	19	SAN JOSE DE LOS SAUCES	NO REGISTRA

ANEXO 2 ZONAS DE ALTO RIESGO NO MITIGABLE

ID	DOCUMENTO	LocNombre	LocCodigo	BARRIO	DIRECCION
13312	CT-6975	CIUDAD BOLIVAR	19	SAN JOSE DE LOS SAUCES	NO REGISTRA
13313	CT-6975	CIUDAD BOLIVAR	19	SAN JOSE DE LOS SAUCES	NO REGISTRA
13314	190602	CIUDAD BOLIVAR	19	SAN JOSE DE LOS SAUCES	NO REGISTRA
13315	CT-6975	CIUDAD BOLIVAR	19	PUERTA DEL PARAISO	NO REGISTRA
13316	CT-6975	CIUDAD BOLIVAR	19	PUERTA DEL PARAISO	NO REGISTRA
13317	CT-6975	CIUDAD BOLIVAR	19	PUERTA DEL PARAISO	NO REGISTRA
13318	CT-6975	CIUDAD BOLIVAR	19	PUERTA DEL PARAISO	NO REGISTRA
13319	CT-6975	CIUDAD BOLIVAR	19	PUERTA DEL PARAISO	NO REGISTRA
13320	CT-6975	CIUDAD BOLIVAR	19	PUERTA DEL PARAISO	NO REGISTRA
13321	CT-6975	CIUDAD BOLIVAR	19	PUERTA DEL PARAISO	NO REGISTRA
13322	CT-6975	CIUDAD BOLIVAR	19	PUERTA DEL PARAISO	NO REGISTRA
13323	CT-6975	CIUDAD BOLIVAR	19	EL MIRADOR II	NO REGISTRA
13324	CT-6975	CIUDAD BOLIVAR	19	EL MIRADOR II	NO REGISTRA
13325	CT-6975	CIUDAD BOLIVAR	19	EL MIRADOR II	NO REGISTRA
13326	CT-6975	CIUDAD BOLIVAR	19	EL MIRADOR II	NO REGISTRA
13327	CT-7003	USME	05	PANORAMA	NO REGISTRA
13328	500125	USME	05	PANORAMA	NO REGISTRA
13329	CT-6971	CIUDAD BOLIVAR	19	VISTA HERMOSA MODIFICACION PLANO NO. CB4/4-4 MA	NO REGISTRA
13330	190603	CIUDAD BOLIVAR	19	NACIONES UNIDAS	NO REGISTRA
13331	190602	CIUDAD BOLIVAR	19	NACIONES UNIDAS	NO REGISTRA
13332	CT-6975	CIUDAD BOLIVAR	19	EL MIRADOR	NO REGISTRA
13333	191447	CIUDAD BOLIVAR	19	EL MIRADOR	NO REGISTRA
13334	CT-6975	CIUDAD BOLIVAR	19	PUERTA DEL PARAISO	NO REGISTRA
13335	CT-6975	CIUDAD BOLIVAR	19	PUERTA DEL PARAISO	NO REGISTRA
13336	191517	CIUDAD BOLIVAR	19	JERUSALEN	NO REGISTRA
13337	CT-6976	CIUDAD BOLIVAR	19	JERUSALEN	NO REGISTRA
13338	CT-3741	CIUDAD BOLIVAR	19	JERUSALEN	NO REGISTRA
13339	CT-7003	USME	05	URBANIZACION LA FISCALA-LOTE NO. 12 Y LOTE NO.20	CL 64 SUR 4C 30 ESTE
13340	CT-7003	USME	05	URBANIZACION LA FISCALA-LOTE NO. 12 Y LOTE NO.20	CL 64 SUR 4C 40 ESTE
13341	CT-7003	USME	05	URBANIZACION LA FISCALA-LOTE NO. 12 Y LOTE NO.20	CL 64 SUR 4C 16 ESTE
13342	CT-7003	USME	05	LA FISCALA NORTE	CL 63 SUR 4 35 ESTE IN 1
13343	CT-7003	USME	05	LA FISCALA SECTOR CENTRO	CL 63 SUR 5B 06
13344	CT-7003	USME	05	LA FISCALA SECTOR CENTRO	CL 63S 5B 08
13345	CT-7003	USME	05	LA FISCALA SECTOR CENTRO	CL 63 S 5B 10 MJ
13346	CT-7003	USME	05	LA FISCALA SECTOR CENTRO	CL 63S 5B 14
13347	CT-7003	USME	05	LA FISCALA SECTOR CENTRO	CL 63S 5B 16
13348	CT-7003	USME	05	LA FISCALA SECTOR CENTRO	CL 63 S 5B 18
13349	CT-7003	USME	05	LA FISCALA SECTOR CENTRO	CL 63 SUR 5B 22 ESTE
13350	CT-7003	USME	05	LA FISCALA SECTOR CENTRO	CL 63 SUR 82 04 ESTE IN 1
13351	CT-7003	USME	05	LA FISCALA SECTOR CENTRO	CL 63 S 5B 26 MJ
13352	CT-7003	USME	05	LA FISCALA SECTOR CENTRO	CL 63 SUR 5B 28 ESTE MJ
13353	CT-7003	USME	05	LA FISCALA SECTOR CENTRO	CL 63S 5B 30
13354	CT-7003	USME	05	LA FISCALA SECTOR CENTRO	CL 63 S 5B 32 MJ
13355	CT-7003	USME	05	LA FISCALA SECTOR CENTRO	CL 64A SUR 5 04 ESTE
13356	CT-7003	USME	05	LA FISCALA SECTOR CENTRO	CL 64A SUR 5 14 ESTE
13357	CT-7003	USME	05	LA FISCALA SECTOR CENTRO	CL 64A SUR 5 16 ESTE
13358	CT-7003	USME	05	LA FISCALA SECTOR CENTRO	TV 4B ESTE 64 17 SUR
13359	CT-7003	USME	05	LA FISCALA SECTOR CENTRO	CL 64A SUR 5 08 ESTE
13360	CT-7003	USME	05	LA FISCALA SECTOR CENTRO	CL 64A SUR 5 12 ESTE
13361	CT-7003	USME	05	LA FISCALA SECTOR CENTRO	CL 64A SUR 5 22 ESTE
13362	CT-7003	USME	05	LA FISCALA SECTOR CENTRO	CL 64 SUR 5 01 ESTE
13363	CT-7003	USME	05	LA FISCALA SECTOR CENTRO	CL 64A SUR 5 24 ESTE
13364	CT-7003	USME	05	LA FISCALA SECTOR CENTRO	CL 63 S 5B 36 MJ
13365	CT-7003	USME	05	LA FISCALA SECTOR CENTRO	CL 64 SUR 5 15 ESTE
13366	CT-7003	USME	05	LA FISCALA SECTOR CENTRO	CL 63S 5B 38 E MJ
13367	CT-7003	USME	05	LA FISCALA SECTOR CENTRO	CL 63S 5B 40 MJ
13368	CT-7003	USME	05	LA FISCALA SECTOR CENTRO	CL 63S 5B 46
13369	CT-7003	USME	05	LA FISCALA SECTOR CENTRO	CL 63 SUR 5B 42 ESTE
13370	CT-7003	USME	05	LA FISCALA SECTOR CENTRO	CL 63S 5B 44
13371	CT-7003	USME	05	LA FISCALA SECTOR CENTRO	CL 64 SUR 5 21 ESTE
13372	CT-7003	USME	05	LA FISCALA SECTOR CENTRO	CL 63S 5B 48
13373	CT-7003	USME	05	LA FISCALA SECTOR CENTRO	CLL 63SUR 5B ESTE 50 MJ
13374	CT-7003	USME	05	LA FISCALA SECTOR CENTRO	CL 63S 5B 52
13375	CT-7003	USME	05	LA FISCALA SECTOR CENTRO	CL 64 SUR 5 27 ESTE
13376	CT-7003	USME	05	LA FISCALA SECTOR CENTRO	CL 63S 5B 56
13377	CT-7003	USME	05	LA FISCALA SECTOR CENTRO	CL 63S 5B 58
13378	CT-7003	USME	05	LA FISCALA SECTOR CENTRO	CL 64 SUR 5 33 ESTE
13379	CT-7003	USME	05	LA FISCALA SECTOR CENTRO	CL 63S 5B 60
13380	CT-7003	USME	05	LA FISCALA SECTOR CENTRO	TV 4B ESTE 64 17 SUR IN 2
13381	CT-7003	USME	05	LA FISCALA SECTOR CENTRO	TV 4B ESTE 64 17 SUR IN 1
13382	500185	USME	05	LA FISCALA SECTOR CENTRO	CL 64A SUR 5 26 ESTE
13383	CT-7003	USME	05	LA FISCALA SECTOR CENTRO	CL 63S 5B 62 S MJ

ANEXO 2 ZONAS DE ALTO RIESGO NO MITIGABLE

ID	DOCUMENTO	LocNombre	LocCodigo	BARRIO		DIRECCION
13384	CT-7003	USME	05	LA FISCALA SECTOR CENTRO		CL 63S 5B 64
13385	CT-7003	USME	05	LA FISCALA SECTOR CENTRO		CL 64A SUR 5A 04 ESTE
13386	CT-7003	USME	05	LA FISCALA SECTOR CENTRO		CL 64 SUR 5 39 ESTE
13387	CT-7003	USME	05	LA FISCALA SECTOR CENTRO		CL 63S 5B 68 MJ
13388	CT-7003	USME	05	LA FISCALA SECTOR CENTRO		CL 63S 5B 70 MJ
13389	CT-7003	USME	05	LA FISCALA SECTOR CENTRO		CL 63S 5B 72 MJ
13390	CT-7003	USME	05	LA FISCALA SECTOR CENTRO		CL 63S 5B 74 MJ
13391	CT-7003	USME	05	LA FISCALA SECTOR CENTRO		CL 63 S 5B 78
13392	CT-7003	USME	05	LA FISCALA SECTOR CENTRO		CL 63S 5B 80
13393	CT-7003	USME	05	LA FISCALA SECTOR CENTRO		CL 63 S 5B 88
13394	CT-7003	USME	05	LA FISCALA SECTOR CENTRO		CL 63S 5B 90
13395	CT-7003	USME	05	LA FISCALA SECTOR CENTRO		CL 64 SUR 5 59 ESTE
13396	CT-7003	USME	05	LA FISCALA SECTOR CENTRO		CL 63 S 5B 92
13397	CT-7003	USME	05	LA FISCALA SECTOR CENTRO		CL 63 SUR 5B 84
13398	CT-7003	USME	05	LA FISCALA SECTOR CENTRO		CL 63 S 5B 94
13399	CT-7003	USME	05	LA FISCALA SECTOR CENTRO		TV 4A ESTE 64 03 SUR
13400	CT-7003	USME	05	LA FISCALA SECTOR CENTRO		CL 64A SUR 5A 08 ESTE
13401	CT-7003	USME	05	LA FISCALA SECTOR CENTRO		LT D PTE LT 52 LA FISCALA
13402	CT-7003	USME	05	LA FISCALA SECTOR CENTRO		TV 4A ESTE 64 09 SUR
13403	CT-7003	USME	05	LA FISCALA SECTOR CENTRO		TV 4A ESTE 64 21 SUR
13404	CT-7003	USME	05	LA FISCALA SECTOR CENTRO		TV 4A ESTE 64 17 SUR
13405	CT-7003	USME	05	LA FISCALA SECTOR CENTRO		TV 4A ESTE 64 37 SUR
13406	CT-7003	USME	05	LA FISCALA SECTOR CENTRO		TV 4A ESTE 64 43 SUR
13407	CT-7003	USME	05	LA FISCALA SECTOR CENTRO		NO REGISTRA
13408	CT-7003	USME	05	LA FISCALA SECTOR CENTRO		NO REGISTRA
13409	CT-7003	USME	05	LA FISCALA SECTOR CENTRO		NO REGISTRA
13410	CT-7003	USME	05	LA FISCALA SECTOR CENTRO		NO REGISTRA
13411	CT-7003	USME	05	LA FISCALA SECTOR CENTRO		NO REGISTRA
13412	CT-7003	USME	05	LA FISCALA SECTOR CENTRO		NO REGISTRA
13413	500166	USME	05	LA FISCALA SECTOR CENTRO		NO REGISTRA
13414	CT-7003	USME	05	LA FISCALA SECTOR CENTRO		TV 4A ESTE 64A 52 SUR
13415	DI-3046	CIUDAD BOLIVAR	19	ALVARO BERNAL SEGURA		NO REGISTRA
13416	CT-7003	USME	05	LA FISCALA SECTOR CENTRO		NO REGISTRA
13417	CT-7003	USME	05	FISCALA ALTA		NO REGISTRA
13418	CT-7003	USME	05	FISCALA ALTA		NO REGISTRA
13419	CT-7003	USME	05	ARRAYANES V		NO REGISTRA
13420	CT-7003	USME	05	LA FISCALA SECTOR CENTRO		TV 4A ESTE 64 55 SUR
13421	191164	CIUDAD BOLIVAR	19	URBANIZACIÓN SAN FRANCISCO 1T	SECTOR	NO REGISTRA
13422	CT-7528	CIUDAD BOLIVAR	19	URBANIZACIÓN SAN FRANCISCO 1T	SECTOR	NO REGISTRA
13423	CT-7528	CIUDAD BOLIVAR	19	URBANIZACIÓN SAN FRANCISCO 1T	SECTOR	NO REGISTRA
13424	CT-7528	CIUDAD BOLIVAR	19	URBANIZACIÓN SAN FRANCISCO 1T	SECTOR	NO REGISTRA
13425	191844	CIUDAD BOLIVAR	19	URBANIZACIÓN SAN FRANCISCO 1T	SECTOR	NO REGISTRA
13426	191843	CIUDAD BOLIVAR	19	URBANIZACIÓN SAN FRANCISCO 1T	SECTOR	NO REGISTRA
13427	191842	CIUDAD BOLIVAR	19	URBANIZACIÓN SAN FRANCISCO 1T	SECTOR	NO REGISTRA
13428	CT-7528	CIUDAD BOLIVAR	19	URBANIZACIÓN SAN FRANCISCO 1T	SECTOR	NO REGISTRA
13429	CT-7528	CIUDAD BOLIVAR	19	URBANIZACIÓN SAN FRANCISCO 1T	SECTOR	NO REGISTRA
13430	CT-7528	CIUDAD BOLIVAR	19	URBANIZACIÓN SAN FRANCISCO 1T	SECTOR	NO REGISTRA
13431	CT-7528	CIUDAD BOLIVAR	19	URBANIZACIÓN SAN FRANCISCO 1T	SECTOR	NO REGISTRA
13432	CT-7528	CIUDAD BOLIVAR	19	URBANIZACIÓN SAN FRANCISCO 1T	SECTOR	NO REGISTRA
13433	191877	CIUDAD BOLIVAR	19	URBANIZACIÓN SAN FRANCISCO 1T	SECTOR	NO REGISTRA
13434	CT-7528	CIUDAD BOLIVAR	19	URBANIZACIÓN SAN FRANCISCO 1T	SECTOR	NO REGISTRA
13435	CT-7528	CIUDAD BOLIVAR	19	URBANIZACIÓN SAN FRANCISCO 1T	SECTOR	NO REGISTRA
13436	CT-7528	CIUDAD BOLIVAR	19	URBANIZACIÓN SAN FRANCISCO 1T	SECTOR	NO REGISTRA
13437	CT-7528	CIUDAD BOLIVAR	19	URBANIZACIÓN SAN FRANCISCO 1T	SECTOR	NO REGISTRA
13438	CT-7528	CIUDAD BOLIVAR	19	URBANIZACIÓN SAN FRANCISCO 1T	SECTOR	NO REGISTRA
13439	CT-7528	CIUDAD BOLIVAR	19	URBANIZACIÓN SAN FRANCISCO 1T	SECTOR	NO REGISTRA
13440	CT-7528	CIUDAD BOLIVAR	19	URBANIZACIÓN SAN FRANCISCO 1T	SECTOR	NO REGISTRA
13441	CT-7528	CIUDAD BOLIVAR	19	URBANIZACIÓN SAN FRANCISCO 1T	SECTOR	NO REGISTRA
13442	CT-7528	CIUDAD BOLIVAR	19	URBANIZACIÓN SAN FRANCISCO 1T	SECTOR	NO REGISTRA
13443	CT-7528	CIUDAD BOLIVAR	19	URBANIZACIÓN SAN FRANCISCO 1T	SECTOR	NO REGISTRA
13444	CT-7528	CIUDAD BOLIVAR	19	URBANIZACIÓN SAN FRANCISCO 1T	SECTOR	NO REGISTRA
13445	CT-7528	CIUDAD BOLIVAR	19	URBANIZACIÓN SAN FRANCISCO 1T	SECTOR	NO REGISTRA
13446	CT-7528	CIUDAD BOLIVAR	19	URBANIZACIÓN SAN FRANCISCO 1T	SECTOR	NO REGISTRA
13447	CT-7528	CIUDAD BOLIVAR	19	URBANIZACIÓN SAN FRANCISCO 1T	SECTOR	NO REGISTRA
13448	CT-7528	CIUDAD BOLIVAR	19	URBANIZACIÓN SAN FRANCISCO 1T	SECTOR	NO REGISTRA
13449	CT-7528	CIUDAD BOLIVAR	19	URBANIZACIÓN SAN FRANCISCO 1T	SECTOR	NO REGISTRA
13450	CT-7528	CIUDAD BOLIVAR	19	URBANIZACIÓN SAN FRANCISCO 1T	SECTOR	NO REGISTRA
13451	CT-7528	CIUDAD BOLIVAR	19	URBANIZACIÓN SAN FRANCISCO 1T	SECTOR	NO REGISTRA
13452	CT-7528	CIUDAD BOLIVAR	19	URBANIZACIÓN SAN FRANCISCO 1T	SECTOR	NO REGISTRA
13453	CT-7528	CIUDAD BOLIVAR	19	URBANIZACIÓN SAN FRANCISCO 1T	SECTOR	NO REGISTRA
13454	CT-7528	CIUDAD BOLIVAR	19	URBANIZACIÓN SAN FRANCISCO 1T	SECTOR	NO REGISTRA
13455	CT-7528	CIUDAD BOLIVAR	19	URBANIZACIÓN SAN FRANCISCO 1T	SECTOR	NO REGISTRA

ANEXO 2 ZONAS DE ALTO RIESGO NO MITIGABLE

[illegible]

ANEXO 2 ZONAS DE ALTO RIESGO NO MITIGABLE

[illegible]

ANEXO 2 ZONAS DE ALTO RIESGO NO MITIGABLE

ID	DOCUMENTO	LocNombre	LocCodigo	BARRIO	DIRECCION
13600	191860	CIUDAD BOLIVAR	19	LOS SAUCES SECTOR LAS HORTALIZAS Y EL RECUERDO	NO REGISTRA
13601	CT-7528	CIUDAD BOLIVAR	19	MARANDU	NO REGISTRA
13602	CT-2717	CIUDAD BOLIVAR	19	MARANDU	NO REGISTRA
13603	CT-7528	CIUDAD BOLIVAR	19	MARANDU	NO REGISTRA
13604	CT-7528	CIUDAD BOLIVAR	19	MARANDU	NO REGISTRA
13605	CT-7528	CIUDAD BOLIVAR	19	MARANDU	NO REGISTRA
13606	CT-7528	CIUDAD BOLIVAR	19	MARANDU	NO REGISTRA
13607	CT-7528	CIUDAD BOLIVAR	19	MARANDU	NO REGISTRA
13608	CT-7528	CIUDAD BOLIVAR	19	MARANDU	NO REGISTRA
13609	CT-7528	CIUDAD BOLIVAR	19	MARANDU	NO REGISTRA
13610	CT-7528	CIUDAD BOLIVAR	19	MARANDU	NO REGISTRA
13611	CT-7528	CIUDAD BOLIVAR	19	MARANDU	NO REGISTRA
13612	CT-7528	CIUDAD BOLIVAR	19	MARANDU	NO REGISTRA
13613	CT-7528	CIUDAD BOLIVAR	19	MARANDU	NO REGISTRA
13614	CT-7528	CIUDAD BOLIVAR	19	MARANDU	NO REGISTRA
13615	CT-7528	CIUDAD BOLIVAR	19	MARANDU	NO REGISTRA
13616	CT-7528	CIUDAD BOLIVAR	19	MARANDU	NO REGISTRA
13617	CT-7528	CIUDAD BOLIVAR	19	MARANDU	NO REGISTRA
13618	CT-7528	CIUDAD BOLIVAR	19	MARANDU	NO REGISTRA
13619	CT-7528	CIUDAD BOLIVAR	19	MARANDU	NO REGISTRA
13620	CT-7528	CIUDAD BOLIVAR	19	MARANDU	NO REGISTRA
13621	CT-7528	CIUDAD BOLIVAR	19	MARANDU	NO REGISTRA
13622	CT-7528	CIUDAD BOLIVAR	19	MARANDU	NO REGISTRA
13623	CT-7528	CIUDAD BOLIVAR	19	MARANDU	NO REGISTRA
13624	CT-7528	CIUDAD BOLIVAR	19	MARANDU	NO REGISTRA
13625	CT-7528	CIUDAD BOLIVAR	19	URBANIZACIÓN SAN FRANCISCO 17 SECTOR	NO REGISTRA
13626	CT-7528	CIUDAD BOLIVAR	19	MARANDU	NO REGISTRA
13627	CT-7528	CIUDAD BOLIVAR	19	JUAN PABLO II	NO REGISTRA
13628	CT-7528	CIUDAD BOLIVAR	19	URBANIZACION VILLA GLORIA	NO REGISTRA
13629	CT-7528	CIUDAD BOLIVAR	19	URBANIZACION VILLA GLORIA	NO REGISTRA
13630	CT-7528	CIUDAD BOLIVAR	19	URBANIZACION VILLA GLORIA	NO REGISTRA
13631	CT-7528	CIUDAD BOLIVAR	19	JUAN PABLO II	NO REGISTRA
13632	CT-7528	CIUDAD BOLIVAR	19	JUAN PABLO II	NO REGISTRA
13633	CT-7528	CIUDAD BOLIVAR	19	JUAN PABLO II	NO REGISTRA
13634	CT-7528	CIUDAD BOLIVAR	19	JUAN PABLO II	NO REGISTRA
13635	CT-7528	CIUDAD BOLIVAR	19	URBANIZACION VILLA GLORIA	NO REGISTRA
13636	CT-7528	CIUDAD BOLIVAR	19	URBANIZACION VILLA GLORIA	NO REGISTRA
13637	CT-7528	CIUDAD BOLIVAR	19	URBANIZACION VILLA GLORIA	NO REGISTRA
13638	CT-7528	CIUDAD BOLIVAR	19	URBANIZACION VILLA GLORIA	NO REGISTRA
13639	CT-7528	CIUDAD BOLIVAR	19	URBANIZACION VILLA GLORIA	NO REGISTRA
13640	CT-7528	CIUDAD BOLIVAR	19	URBANIZACION VILLA GLORIA	NO REGISTRA
13641	CT-7528	CIUDAD BOLIVAR	19	JUAN PABLO II	NO REGISTRA
13642	CT-7528	CIUDAD BOLIVAR	19	URBANIZACION VILLA GLORIA	NO REGISTRA
13643	CT-7528	CIUDAD BOLIVAR	19	URBANIZACION VILLA GLORIA	NO REGISTRA
13644	CT-7528	CIUDAD BOLIVAR	19	URBANIZACION VILLA GLORIA	NO REGISTRA
13645	CT-7528	CIUDAD BOLIVAR	19	URBANIZACION VILLA GLORIA	NO REGISTRA
13646	CT-7528	CIUDAD BOLIVAR	19	URBANIZACION VILLA GLORIA	NO REGISTRA
13647	CT-7528	CIUDAD BOLIVAR	19	URBANIZACION VILLA GLORIA	NO REGISTRA
13648	CT-7528	CIUDAD BOLIVAR	19	URBANIZACION VILLA GLORIA	NO REGISTRA
13649	CT-7528	CIUDAD BOLIVAR	19	JUAN PABLO II	NO REGISTRA
13650	DI-6247	CIUDAD BOLIVAR	19	JUAN PABLO II	NO REGISTRA
13651	CT-7528	CIUDAD BOLIVAR	19	URBANIZACION VILLA GLORIA	NO REGISTRA
13652	DI-5642	CIUDAD BOLIVAR	19	JUAN PABLO II	NO REGISTRA
13653	CT-7528	CIUDAD BOLIVAR	19	URBANIZACION VILLA GLORIA	NO REGISTRA
13654	CT-7528	CIUDAD BOLIVAR	19	URBANIZACION VILLA GLORIA	NO REGISTRA
13655	CT-7528	CIUDAD BOLIVAR	19	URBANIZACION VILLA GLORIA	NO REGISTRA
13656	CT-7528	CIUDAD BOLIVAR	19	URBANIZACION VILLA GLORIA	NO REGISTRA
13657	CT-7528	CIUDAD BOLIVAR	19	URBANIZACION VILLA GLORIA	NO REGISTRA
13658	CT-7528	CIUDAD BOLIVAR	19	JUAN PABLO II	NO REGISTRA
13659	CT-7528	CIUDAD BOLIVAR	19	URBANIZACION VILLA GLORIA	NO REGISTRA
13660	CT-7528	CIUDAD BOLIVAR	19	URBANIZACION VILLA GLORIA	NO REGISTRA
13661	CT-7528	CIUDAD BOLIVAR	19	URBANIZACION VILLA GLORIA	NO REGISTRA
13662	CT-7528	CIUDAD BOLIVAR	19	URBANIZACION VILLA GLORIA	NO REGISTRA
13663	CT-7528	CIUDAD BOLIVAR	19	URBANIZACION VILLA GLORIA	NO REGISTRA
13664	CT-7528	CIUDAD BOLIVAR	19	URBANIZACION VILLA GLORIA	NO REGISTRA
13665	CT-7528	CIUDAD BOLIVAR	19	URBANIZACION VILLA GLORIA	NO REGISTRA
13666	CT-7528	CIUDAD BOLIVAR	19	URBANIZACION VILLA GLORIA	NO REGISTRA
13667	CT-7528	CIUDAD BOLIVAR	19	URBANIZACION VILLA GLORIA	NO REGISTRA
13668	CT-7528	CIUDAD BOLIVAR	19	URBANIZACION VILLA GLORIA	NO REGISTRA
13669	CT-7528	CIUDAD BOLIVAR	19	URBANIZACION VILLA GLORIA	NO REGISTRA
13670	CT-7528	CIUDAD BOLIVAR	19	URBANIZACION VILLA GLORIA	NO REGISTRA
13671	CT-7528	CIUDAD BOLIVAR	19	URBANIZACION VILLA GLORIA	NO REGISTRA

ANEXO 2 ZONAS DE ALTO RIESGO NO MITIGABLE

ID	DOCUMENTO	LocNombre	LocCodigo	BARRIO	DIRECCION
13672	CT-7528	CIUDAD BOLIVAR	19	URBANIZACION VILLA GLORIA	NO REGISTRA
13673	CT-7528	CIUDAD BOLIVAR	19	URBANIZACION VILLA GLORIA	NO REGISTRA
13674	CT-7528	CIUDAD BOLIVAR	19	URBANIZACION VILLA GLORIA	NO REGISTRA
13675	CT-7528	CIUDAD BOLIVAR	19	URBANIZACION VILLA GLORIA	NO REGISTRA
13676	CT-7528	CIUDAD BOLIVAR	19	URBANIZACION VILLA GLORIA	NO REGISTRA
13677	CT-7528	CIUDAD BOLIVAR	19	URBANIZACION VILLA GLORIA	NO REGISTRA
13678	CT-7528	CIUDAD BOLIVAR	19	URBANIZACION VILLA GLORIA	NO REGISTRA
13679	CT-7528	CIUDAD BOLIVAR	19	URBANIZACION VILLA GLORIA	NO REGISTRA
13680	CT-7528	CIUDAD BOLIVAR	19	URBANIZACION VILLA GLORIA	NO REGISTRA
13681	CT-7528	CIUDAD BOLIVAR	19	URBANIZACION VILLA GLORIA	NO REGISTRA
13682	CT-7528	CIUDAD BOLIVAR	19	URBANIZACION VILLA GLORIA	NO REGISTRA
13683	CT-7528	CIUDAD BOLIVAR	19	URBANIZACION VILLA GLORIA	NO REGISTRA
13684	CT-7528	CIUDAD BOLIVAR	19	URBANIZACION VILLA GLORIA	NO REGISTRA
13685	CT-7528	CIUDAD BOLIVAR	19	URBANIZACION VILLA GLORIA	NO REGISTRA
13686	CT-7528	CIUDAD BOLIVAR	19	URBANIZACION VILLA GLORIA	NO REGISTRA
13687	CT-7528	CIUDAD BOLIVAR	19	URBANIZACION VILLA GLORIA	NO REGISTRA
13688	CT-7528	CIUDAD BOLIVAR	19	URBANIZACION VILLA GLORIA	NO REGISTRA
13689	CT-7528	CIUDAD BOLIVAR	19	VILLAS EL DIAMANTE	NO REGISTRA
13690	CT-7528	CIUDAD BOLIVAR	19	VILLAS EL DIAMANTE	NO REGISTRA
13691	CT-7528	CIUDAD BOLIVAR	19	URBANIZACION VILLA GLORIA	NO REGISTRA
13692	CT-7528	CIUDAD BOLIVAR	19	VILLAS EL DIAMANTE	NO REGISTRA
13693	CT-7528	CIUDAD BOLIVAR	19	VILLAS EL DIAMANTE	NO REGISTRA
13694	CT-7528	CIUDAD BOLIVAR	19	URBANIZACION VILLA GLORIA	NO REGISTRA
13695	CT-7528	CIUDAD BOLIVAR	19	VILLAS EL DIAMANTE	NO REGISTRA
13696	CT-7528	CIUDAD BOLIVAR	19	VILLAS EL DIAMANTE	NO REGISTRA
13697	CT-7528	CIUDAD BOLIVAR	19	VILLAS EL DIAMANTE	NO REGISTRA
13698	CT-7528	CIUDAD BOLIVAR	19	VILLAS EL DIAMANTE	NO REGISTRA
13699	CT-7528	CIUDAD BOLIVAR	19	VILLAS EL DIAMANTE	NO REGISTRA
13700	CT-7528	CIUDAD BOLIVAR	19	VILLAS EL DIAMANTE	NO REGISTRA
13701	CT-7528	CIUDAD BOLIVAR	19	VILLAS EL DIAMANTE	NO REGISTRA
13702	CT-7528	CIUDAD BOLIVAR	19	VILLAS EL DIAMANTE	NO REGISTRA
13703	CT-7528	CIUDAD BOLIVAR	19	VILLAS EL DIAMANTE	NO REGISTRA
13704	CT-7528	CIUDAD BOLIVAR	19	VILLAS EL DIAMANTE	NO REGISTRA
13705	CT-7528	CIUDAD BOLIVAR	19	VILLAS EL DIAMANTE	NO REGISTRA
13706	CT-3177	CIUDAD BOLIVAR	19	VILLAS EL DIAMANTE	NO REGISTRA
13707	CT-7528	CIUDAD BOLIVAR	19	VILLAS EL DIAMANTE	NO REGISTRA
13708	CT-7528	CIUDAD BOLIVAR	19	VILLAS EL DIAMANTE	NO REGISTRA
13709	CT-7528	CIUDAD BOLIVAR	19	VILLAS EL DIAMANTE	NO REGISTRA
13710	CT-7528	CIUDAD BOLIVAR	19	VILLAS EL DIAMANTE	NO REGISTRA
13711	CT-5632	CIUDAD BOLIVAR	19	VILLAS EL DIAMANTE	NO REGISTRA
13712	CT-5632	CIUDAD BOLIVAR	19	VILLAS EL DIAMANTE	NO REGISTRA
13713	CT-7528	CIUDAD BOLIVAR	19	SAN JOSE DE LOS SAUCES	NO REGISTRA
13714	CT-7528	CIUDAD BOLIVAR	19	SAN JOSE DE LOS SAUCES	NO REGISTRA
13715	CT-7528	CIUDAD BOLIVAR	19	SAN JOSE DE LOS SAUCES	NO REGISTRA
13716	CT-7528	CIUDAD BOLIVAR	19	SAN JOSE DE LOS SAUCES	NO REGISTRA
13717	DI-2596	CIUDAD BOLIVAR	19	SAN JOSE DE LOS SAUCES	NO REGISTRA
13718	CT-7528	CIUDAD BOLIVAR	19	SAN JOSE DE LOS SAUCES	NO REGISTRA
13719	DI-2340	CIUDAD BOLIVAR	19	SAN JOSE DE LOS SAUCES	NO REGISTRA
13720	CT-7528	CIUDAD BOLIVAR	19	BELLA FLOR	NO REGISTRA
13721	CT-7528	CIUDAD BOLIVAR	19	BELLA FLOR	NO REGISTRA
13722	CT-7528	CIUDAD BOLIVAR	19	BELLA FLOR	NO REGISTRA
13723	CT-7528	CIUDAD BOLIVAR	19	BELLA FLOR	NO REGISTRA
13724	191485	CIUDAD BOLIVAR	19	BELLA FLOR	NO REGISTRA
13725	CT-7528	CIUDAD BOLIVAR	19	URBANIZACIÓN SAN FRANCISCO 1-T	SECTOR NO REGISTRA
13726	191897	CIUDAD BOLIVAR	19	URBANIZACIÓN SAN FRANCISCO 1-T	SECTOR NO REGISTRA
13727	191898	CIUDAD BOLIVAR	19	URBANIZACIÓN SAN FRANCISCO 1-T	SECTOR NO REGISTRA
13728	191893	CIUDAD BOLIVAR	19	URBANIZACIÓN SAN FRANCISCO 1-T	SECTOR NO REGISTRA
13729	191896	CIUDAD BOLIVAR	19	URBANIZACIÓN SAN FRANCISCO 1-T	SECTOR NO REGISTRA
13730	191895	CIUDAD BOLIVAR	19	URBANIZACIÓN SAN FRANCISCO 1-T	SECTOR NO REGISTRA
13731	191894	CIUDAD BOLIVAR	19	URBANIZACIÓN SAN FRANCISCO 1-T	SECTOR NO REGISTRA
13732	191892	CIUDAD BOLIVAR	19	URBANIZACIÓN SAN FRANCISCO 1-T	SECTOR NO REGISTRA
13733	CT-7528	CIUDAD BOLIVAR	19	LOS SAUCES SECTOR LAS HORTALIZAS Y EL RECUERDO	NO REGISTRA
13734	CT-7528	CIUDAD BOLIVAR	19	URBANIZACIÓN SAN FRANCISCO 1-T	SECTOR NO REGISTRA
13735	CT-7528	CIUDAD BOLIVAR	19	URBANIZACION VILLA GLORIA	NO REGISTRA
13736	CT-7528	CIUDAD BOLIVAR	19	URBANIZACION VILLA GLORIA	NO REGISTRA
13737	191537	CIUDAD BOLIVAR	19	VILLAS EL DIAMANTE	NO REGISTRA
13738	CT-5632	CIUDAD BOLIVAR	19	VILLAS EL DIAMANTE	NO REGISTRA
13739	CT-5632	CIUDAD BOLIVAR	19	VILLAS EL DIAMANTE	NO REGISTRA
13740	CT-5632	CIUDAD BOLIVAR	19	VILLAS EL DIAMANTE	NO REGISTRA
13741	CT-5632	CIUDAD BOLIVAR	19	VILLAS EL DIAMANTE	NO REGISTRA
13742	CT-7528	CIUDAD BOLIVAR	19	VILLAS EL DIAMANTE	NO REGISTRA
13743	CT-7528	CIUDAD BOLIVAR	19	VILLAS EL DIAMANTE	NO REGISTRA

ANEXO 2 ZONAS DE ALTO RIESGO NO MITIGABLE

ID	DOCUMENTO	LocNombre	LocCodigo	BARRIO	DIRECCION
13744	CT-5632	CIUDAD BOLIVAR	19	VILLAS EL DIAMANTE	NO REGISTRA
13745	CT-5632	CIUDAD BOLIVAR	19	VILLAS EL DIAMANTE	NO REGISTRA
13746	CT-5632	CIUDAD BOLIVAR	19	VILLAS EL DIAMANTE	NO REGISTRA
13747	CT-5632	CIUDAD BOLIVAR	19	VILLAS EL DIAMANTE	NO REGISTRA
13748	CT-7528	CIUDAD BOLIVAR	19	SAN JOSE DE LOS SAUCES	NO REGISTRA
13749	DI-4831	CIUDAD BOLIVAR	19	SAN JOSE DE LOS SAUCES	NO REGISTRA
13750	CT-7528	CIUDAD BOLIVAR	19	SAN JOSE DE LOS SAUCES	NO REGISTRA
13751	CT-7528	CIUDAD BOLIVAR	19	SAN JOSE DE LOS SAUCES	NO REGISTRA
13752	CT-7528	CIUDAD BOLIVAR	19	SAN JOSE DE LOS SAUCES	NO REGISTRA
13753	CT-7528	CIUDAD BOLIVAR	19	SAN JOSE DE LOS SAUCES	NO REGISTRA
13754	CT-7528	CIUDAD BOLIVAR	19	SAN JOSE DE LOS SAUCES	NO REGISTRA
13755	CT-7528	CIUDAD BOLIVAR	19	SAN JOSE DE LOS SAUCES	NO REGISTRA
13756	CT-7528	CIUDAD BOLIVAR	19	SAN JOSE DE LOS SAUCES	NO REGISTRA
13757	CT-7528	CIUDAD BOLIVAR	19	SAN JOSE DE LOS SAUCES	NO REGISTRA
13758	CT-7528	CIUDAD BOLIVAR	19	SAN JOSE DE LOS SAUCES	NO REGISTRA
13759	CT-7528	CIUDAD BOLIVAR	19	SAN JOSE DE LOS SAUCES	NO REGISTRA
13760	CT-7528	CIUDAD BOLIVAR	19	SAN JOSE DE LOS SAUCES	NO REGISTRA
13761	CT-7528	CIUDAD BOLIVAR	19	BELLA FLOR SUR	NO REGISTRA
13762	CT-7528	CIUDAD BOLIVAR	19	BELLA FLOR SUR	NO REGISTRA
13763	CT-7528	CIUDAD BOLIVAR	19	BELLA FLOR SUR	NO REGISTRA
13764	CT-5632	CIUDAD BOLIVAR	19	VILLAS EL DIAMANTE	NO REGISTRA
13765	DI-5026	CIUDAD BOLIVAR	19	LOS SAUCES SECTOR LAS HORTALIZAS Y EL RECUERDO	NO REGISTRA
13766	191128	CIUDAD BOLIVAR	19	BELLA FLOR	NO REGISTRA
13767	191132	CIUDAD BOLIVAR	19	BELLA FLOR	NO REGISTRA
13768	191126	CIUDAD BOLIVAR	19	BELLA FLOR	NO REGISTRA
13769	191125	CIUDAD BOLIVAR	19	BELLA FLOR	NO REGISTRA
13770	191130	CIUDAD BOLIVAR	19	BELLA FLOR	NO REGISTRA
13771	191131	CIUDAD BOLIVAR	19	BELLA FLOR	NO REGISTRA
13772	191133	CIUDAD BOLIVAR	19	BELLA FLOR	NO REGISTRA
13773	CT-7528	CIUDAD BOLIVAR	19	SAN JOSE DE LOS SAUCES	NO REGISTRA
13774	CT-7528	CIUDAD BOLIVAR	19	SAN JOSE DE LOS SAUCES	NO REGISTRA
13775	CT-7528	CIUDAD BOLIVAR	19	SAN JOSE DE LOS SAUCES	NO REGISTRA
13776	CT-7528	CIUDAD BOLIVAR	19	SAN JOSE DE LOS SAUCES	NO REGISTRA
13777	CT-7528	CIUDAD BOLIVAR	19	SAN JOSE DE LOS SAUCES	NO REGISTRA
13778	CT-7528	CIUDAD BOLIVAR	19	SAN JOSE DE LOS SAUCES	NO REGISTRA
13779	CT-7528	CIUDAD BOLIVAR	19	SAN JOSE DE LOS SAUCES	NO REGISTRA
13780	CT-7528	CIUDAD BOLIVAR	19	SAN JOSE DE LOS SAUCES	NO REGISTRA
13781	CT-7528	CIUDAD BOLIVAR	19	SAN JOSE DE LOS SAUCES	NO REGISTRA
13782	CT-7528	CIUDAD BOLIVAR	19	SAN JOSE DE LOS SAUCES	NO REGISTRA
13783	CT-7528	CIUDAD BOLIVAR	19	SAN JOSE DE LOS SAUCES	NO REGISTRA
13784	CT-7528	CIUDAD BOLIVAR	19	SAN JOSE DE LOS SAUCES	NO REGISTRA
13785	CT-7528	CIUDAD BOLIVAR	19	SAN JOSE DE LOS SAUCES	NO REGISTRA
13786	CT-7528	CIUDAD BOLIVAR	19	SAN JOSE DE LOS SAUCES	NO REGISTRA
13787	CT-7528	CIUDAD BOLIVAR	19	SAN JOSE DE LOS SAUCES	NO REGISTRA
13788	CT-7528	CIUDAD BOLIVAR	19	SAN JOSE DE LOS SAUCES	NO REGISTRA
13789	CT-7528	CIUDAD BOLIVAR	19	SAN JOSE DE LOS SAUCES	NO REGISTRA
13790	CT-7528	CIUDAD BOLIVAR	19	SAN JOSE DE LOS SAUCES	NO REGISTRA
13791	CT-7528	CIUDAD BOLIVAR	19	SAN JOSE DE LOS SAUCES	NO REGISTRA
13792	CT-7528	CIUDAD BOLIVAR	19	SAN JOSE DE LOS SAUCES	NO REGISTRA
13793	CT-7528	CIUDAD BOLIVAR	19	SAN JOSE DE LOS SAUCES	NO REGISTRA
13794	CT-7528	CIUDAD BOLIVAR	19	SAN JOSE DE LOS SAUCES	NO REGISTRA
13795	CT-7528	CIUDAD BOLIVAR	19	SAN JOSE DE LOS SAUCES	NO REGISTRA
13796	CT-7528	CIUDAD BOLIVAR	19	SAN JOSE DE LOS SAUCES	NO REGISTRA
13797	CT-7528	CIUDAD BOLIVAR	19	SAN JOSE DE LOS SAUCES	NO REGISTRA
13798	CT-7528	CIUDAD BOLIVAR	19	SAN JOSE DE LOS SAUCES	NO REGISTRA
13799	CT-7528	CIUDAD BOLIVAR	19	SAN JOSE DE LOS SAUCES	NO REGISTRA
13800	CT-7528	CIUDAD BOLIVAR	19	SAN JOSE DE LOS SAUCES	NO REGISTRA
13801	CT-7528	CIUDAD BOLIVAR	19	SAN JOSE DE LOS SAUCES	NO REGISTRA
13802	CT-7528	CIUDAD BOLIVAR	19	SAN JOSE DE LOS SAUCES	NO REGISTRA
13803	CT-7528	CIUDAD BOLIVAR	19	SAN JOSE DE LOS SAUCES	NO REGISTRA
13804	CT-7528	CIUDAD BOLIVAR	19	SAN JOSE DE LOS SAUCES	NO REGISTRA
13805	194199	CIUDAD BOLIVAR	19	SAN JOSE DE LOS SAUCES	NO REGISTRA
13806	194197	CIUDAD BOLIVAR	19	SAN JOSE DE LOS SAUCES	NO REGISTRA
13807	CT-7528	CIUDAD BOLIVAR	19	SAN JOSE DE LOS SAUCES	NO REGISTRA
13808	CT-7528	CIUDAD BOLIVAR	19	SAN JOSE DE LOS SAUCES	NO REGISTRA
13809	CT-7528	CIUDAD BOLIVAR	19	SAN JOSE DE LOS SAUCES	NO REGISTRA
13810	CT-7528	CIUDAD BOLIVAR	19	SAN JOSE DE LOS SAUCES	NO REGISTRA
13811	CT-7528	CIUDAD BOLIVAR	19	SAN JOSE DE LOS SAUCES	NO REGISTRA
13812	CT-7528	CIUDAD BOLIVAR	19	SAN JOSE DE LOS SAUCES	NO REGISTRA
13813	CT-7528	CIUDAD BOLIVAR	19	SAN JOSE DE LOS SAUCES	NO REGISTRA
13814	CT-7528	CIUDAD BOLIVAR	19	SAN JOSE DE LOS SAUCES	NO REGISTRA
13815	CT-7528	CIUDAD BOLIVAR	19	SAN JOSE DE LOS SAUCES	NO REGISTRA

ANEXO 2 ZONAS DE ALTO RIESGO NO MITIGABLE

ID	DOCUMENTO	LocNombre	LocCodigo	BARRIO	DIRECCION
13816	CT-7528	CIUDAD BOLIVAR	19	SAN JOSE DE LOS SAUCES	NO REGISTRA
13817	CT-7528	CIUDAD BOLIVAR	19	SAN JOSE DE LOS SAUCES	NO REGISTRA
13818	CT-7528	CIUDAD BOLIVAR	19	SAN JOSE DE LOS SAUCES	NO REGISTRA
13819	CT-7528	CIUDAD BOLIVAR	19	SAN JOSE DE LOS SAUCES	NO REGISTRA
13820	CT-7528	CIUDAD BOLIVAR	19	SAN JOSE DE LOS SAUCES	NO REGISTRA
13821	CT-7528	CIUDAD BOLIVAR	19	SAN JOSE DE LOS SAUCES	NO REGISTRA
13822	CT-7528	CIUDAD BOLIVAR	19	SAN JOSE DE LOS SAUCES	NO REGISTRA
13823	CT-7528	CIUDAD BOLIVAR	19	SAN JOSE DE LOS SAUCES	NO REGISTRA
13824	CT-7528	CIUDAD BOLIVAR	19	SAN JOSE DE LOS SAUCES	NO REGISTRA
13825	CT-7528	CIUDAD BOLIVAR	19	SAN JOSE DE LOS SAUCES	NO REGISTRA
13826	CT-7528	CIUDAD BOLIVAR	19	SAN JOSE DE LOS SAUCES	NO REGISTRA
13827	CT-7528	CIUDAD BOLIVAR	19	SAN JOSE DE LOS SAUCES	NO REGISTRA
13828	CT-7528	CIUDAD BOLIVAR	19	SAN JOSE DE LOS SAUCES	NO REGISTRA
13829	CT-7528	CIUDAD BOLIVAR	19	SAN JOSE DE LOS SAUCES	NO REGISTRA
13830	CT-7528	CIUDAD BOLIVAR	19	SAN JOSE DE LOS SAUCES	NO REGISTRA
13831	CT-7528	CIUDAD BOLIVAR	19	SAN JOSE DE LOS SAUCES	NO REGISTRA
13832	CT-7528	CIUDAD BOLIVAR	19	SAN JOSE DE LOS SAUCES	NO REGISTRA
13833	CT-7528	CIUDAD BOLIVAR	19	SAN JOSE DE LOS SAUCES	NO REGISTRA
13834	CT-7528	CIUDAD BOLIVAR	19	SAN JOSE DE LOS SAUCES	NO REGISTRA
13835	CT-7528	CIUDAD BOLIVAR	19	SAN JOSE DE LOS SAUCES	NO REGISTRA
13836	CT-7528	CIUDAD BOLIVAR	19	LOS SAUCES SECTOR LAS HORTALIZAS Y EL RECUERDO	NO REGISTRA
13837	CT-7528	CIUDAD BOLIVAR	19	URBANIZACION VILLA GLORIA	NO REGISTRA
13838	CT-7528	CIUDAD BOLIVAR	19	URBANIZACION VILLA GLORIA	NO REGISTRA
13839	CT-7528	CIUDAD BOLIVAR	19	URBANIZACION VILLA GLORIA	NO REGISTRA
13840	CT-7528	CIUDAD BOLIVAR	19	URBANIZACION VILLA GLORIA	NO REGISTRA
13841	CT-7528	CIUDAD BOLIVAR	19	URBANIZACION VILLA GLORIA	NO REGISTRA
13842	CT-7528	CIUDAD BOLIVAR	19	URBANIZACION VILLA GLORIA	NO REGISTRA
13843	CT-7528	CIUDAD BOLIVAR	19	URBANIZACION VILLA GLORIA	NO REGISTRA
13844	CT-7528	CIUDAD BOLIVAR	19	URBANIZACION VILLA GLORIA	NO REGISTRA
13845	CT-7976	CANDELARIA	17	EGIPTO	CL 10A 4A 56 ESTE
13846	CT-7528	CIUDAD BOLIVAR	19	URBANIZACIÓN SAN FRANCISCO 1 ^{er}	SECTOR NO REGISTRA
13847	CT-7528	CIUDAD BOLIVAR	19	URBANIZACIÓN SAN FRANCISCO 1 ^{er}	SECTOR NO REGISTRA
13848	CT-6977	CIUDAD BOLIVAR	19	CARACOLI	CL 80A SUR 46A 49 MJ
13849	CT-6977	CIUDAD BOLIVAR	19	CARACOLI	KR 73L 77 94 SUR
13850	CT-6977	CIUDAD BOLIVAR	19	CARACOLI	CL 80A SUR 46A 53
13851	CT-6977	CIUDAD BOLIVAR	19	CARACOLI	KR 73 I 77 93 SUR MJ1
13852	CT-6977	CIUDAD BOLIVAR	19	CARACOLI	KR 74A 77 94 SUR
13853	CT-6977	CIUDAD BOLIVAR	19	CARACOLI	KR 74A 77 98 SUR
13854	CT-6977	CIUDAD BOLIVAR	19	CARACOLI	TV 66 77 90 SUR MJ 1
13855	CT-6977	CIUDAD BOLIVAR	19	JERUSALEN	CL 80A SUR 46A 46
13856	CT-6977	CIUDAD BOLIVAR	19	CARACOLI	TV 65 77 99 SUR MJ 3
13857	CT-6977	CIUDAD BOLIVAR	19	CARACOLI	TV 65 77 99 SUR MJ1
13858	CT-6977	CIUDAD BOLIVAR	19	CARACOLI	TV 65 77 99 SUR MJ1
13859	CT-6977	CIUDAD BOLIVAR	19	JERUSALEN	DG 80A SUR 46A 40
13860	CT-6977	CIUDAD BOLIVAR	19	CARACOLI	TV 65 77 96 SUR MJ
13861	194405	CIUDAD BOLIVAR	19	CARACOLI	TV 65 77 98 SUR MJ
13862	191186	CIUDAD BOLIVAR	19	CARACOLI	KR 73G 77 64 SUR
13863	CT-6977	CIUDAD BOLIVAR	19	CARACOLI	CL 77D SUR 73B 16
13864	CT-6977	CIUDAD BOLIVAR	19	CARACOLI	CL 77D S 73 A 22 MJ
13865	CT-6977	CIUDAD BOLIVAR	19	CARACOLI	CL 77 SUR 73A 16 MJ
13866	CT-6977	CIUDAD BOLIVAR	19	CARACOLI	CL 77D SUR 73A 10 MJ
13867	CT-6977	CIUDAD BOLIVAR	19	CARACOLI	KR 73B 77 57 SUR
13868	CT-6977	CIUDAD BOLIVAR	19	CARACOLI	KR 73A 77 51 SUR MJ
13869	191401	CIUDAD BOLIVAR	19	CARACOLI	KR 75B 77 92 SUR
13870	CT-6977	CIUDAD BOLIVAR	19	CARACOLI	NO REGISTRA
13871	CT-6977	CIUDAD BOLIVAR	19	CARACOLI	KR 73A 77 58 SUR MJ
13872	CT-6977	CIUDAD BOLIVAR	19	JERUSALEN	CL 82A BIS SUR 46A 56
13873	CT-6977	CIUDAD BOLIVAR	19	JERUSALEN	CL 82A BIS SUR 46A 56
13874	191145	CIUDAD BOLIVAR	19	CARACOLI	KR 74F 77 95 SUR MJ
13875	CT-6977	CIUDAD BOLIVAR	19	CARACOLI	KR 73 77 57 SUR MJ
13876	CT-7976	SANTA FE	03	JULIO CESAR TURBAY AYALA (EGIPTO ALTO)	CL 10 5 66 ESTE
13877	CT-7976	SANTA FE	03	JULIO CESAR TURBAY AYALA (EGIPTO ALTO)	CL 10 5 76 ESTE
13878	CT-6977	CIUDAD BOLIVAR	19	CARACOLI	CARRERA 73 77 64S MJ
13879	CT-6977	CIUDAD BOLIVAR	19	CARACOLI	KR 72 77 63 SUR MJ
13880	CT-6977	CIUDAD BOLIVAR	19	CARACOLI	KR 72 77 64 SUR MJ
13881	CT-6977	CIUDAD BOLIVAR	19	CARACOLI	NO REGISTRA
13882	CT-6977	CIUDAD BOLIVAR	19	CARACOLI	NO REGISTRA
13883	CT-6977	CIUDAD BOLIVAR	19	CARACOLI	KR 71 77 63 SUR MJ
13884	191147	CIUDAD BOLIVAR	19	CARACOLI	KR 73I 77 78 SUR
13885	CT-6977	CIUDAD BOLIVAR	19	CARACOLI	TV 67 77 88 SUR MJ
13886	CT-6977	CIUDAD BOLIVAR	19	CARACOLI	CL 81 SUR 46A 60
13887	CT-6977	CIUDAD BOLIVAR	19	CARACOLI	KR 47 80A 20 SUR

ANEXO 2 ZONAS DE ALTO RIESGO NO MITIGABLE

ID	DOCUMENTO	LocNombre	LocCodigo	BARRIO	DIRECCION
13888	CT-6977	CIUDAD BOLIVAR	19	CARACOLI	KR 73I 77 89 SUR
13889	CT-6977	CIUDAD BOLIVAR	19	CARACOLI	TV 50 78 15 SUR MJ
13890	CT-6977	CIUDAD BOLIVAR	19	CARACOLI	TV 50 78 21 SUR MJ
13891	CT-6977	CIUDAD BOLIVAR	19	CARACOLI	TV 50 78 25 SUR MJ
13892	CT-6977	CIUDAD BOLIVAR	19	CARACOLI	CL 77C SUR 46A 57
13893	CT-6977	CIUDAD BOLIVAR	19	CARACOLI	TV 50 77C 12 SUR
13894	CT-6977	CIUDAD BOLIVAR	19	JERUSALEN	CL 77C SUR 46A 51
13895	CT-7976	SANTA FE	03	JULIO CESAR TURBAY AYALA (EGIPTO ALTO)	CL 10 5 78 ESTE
13896	CT-6977	CIUDAD BOLIVAR	19	JERUSALEN	CL 77C SUR 46A 45
13897	CT-6977	CIUDAD BOLIVAR	19	JERUSALEN	CL 77C SUR 46A 39
13898	CT-6977	CIUDAD BOLIVAR	19	JERUSALEN	CL 77C SUR 46A 33
13899	CT-6977	CIUDAD BOLIVAR	19	JERUSALEN	CL 77C SUR 46A 14
13900	CT-6977	CIUDAD BOLIVAR	19	JERUSALEN	CL 77C SUR 46A 27
13901	CT-6977	CIUDAD BOLIVAR	19	JERUSALEN	TV 47A 77B 15 SUR
13902	CT-6977	CIUDAD BOLIVAR	19	JERUSALEN	CL 77C SUR 46A 12
13903	CT-6977	CIUDAD BOLIVAR	19	JERUSALEN	TV 47A 77B 02 SUR
13904	CT-6977	CIUDAD BOLIVAR	19	JERUSALEN	CL 77C SUR 46A 08
13905	CT-6977	CIUDAD BOLIVAR	19	JERUSALEN	TV 47A 77B 21 SUR
13906	CT-6977	CIUDAD BOLIVAR	19	JERUSALEN	TV 44 BIS A 76B 72 SUR
13907	CT-6977	CIUDAD BOLIVAR	19	JERUSALEN	DG 77 SUR 45A 30
13908	CT-6977	CIUDAD BOLIVAR	19	JERUSALEN	DG 77 SUR 45A 24
13909	CT-6977	CIUDAD BOLIVAR	19	JERUSALEN	KR 44B 76 25 SUR
13910	CT-6977	CIUDAD BOLIVAR	19	JERUSALEN	KR 44B 76 31 SUR
13911	CT-6977	CIUDAD BOLIVAR	19	JERUSALEN	KR 44B 76 31 SUR
13912	CT-6977	CIUDAD BOLIVAR	19	JERUSALEN	KR 44A 75 46 SUR
13913	CT-6977	CIUDAD BOLIVAR	19	JERUSALEN	KR 44A 75 48S
13914	CT-6977	CIUDAD BOLIVAR	19	JERUSALEN	KR 44A 75 50 SUR
13915	CT-6977	CIUDAD BOLIVAR	19	JERUSALEN	KR 44A 75 52 SUR
13916	CT-6977	CIUDAD BOLIVAR	19	JERUSALEN	KR 44A 75 66 SUR
13917	CT-6977	CIUDAD BOLIVAR	19	JERUSALEN	KR 44A 75 70 SUR
13918	CT-6977	CIUDAD BOLIVAR	19	JERUSALEN	KR 44A 75A 08 SUR
13919	CT-6977	CIUDAD BOLIVAR	19	JERUSALEN	KR 44A 75A 14 SUR
13920	CT-6977	CIUDAD BOLIVAR	19	JERUSALEN	KR 44A 75A 20 SUR
13921	CT-6977	CIUDAD BOLIVAR	19	JERUSALEN	CL 76 SUR 44 14
13922	CT-7976	SANTA FE	03	JULIO CESAR TURBAY AYALA (EGIPTO ALTO)	CL 10 5 82 ESTE
13923	CT-7976	SANTA FE	03	JULIO CESAR TURBAY AYALA (EGIPTO ALTO)	CL 10 5 86 ESTE
13924	CT-7976	SANTA FE	03	JULIO CESAR TURBAY AYALA (EGIPTO ALTO)	CL 10 5 90 ESTE
13925	CT-7976	SANTA FE	03	JULIO CESAR TURBAY AYALA (EGIPTO ALTO)	KR 5 BIS ESTE 10 04
13926	CT-6977	CIUDAD BOLIVAR	19	JERUSALEN	KR 44 74A 09 SUR
13927	CT-6977	CIUDAD BOLIVAR	19	JERUSALEN	NO REGISTRA
13928	CT-7976	SANTA FE	03	JULIO CESAR TURBAY AYALA (EGIPTO ALTO)	CL 10 5 73 ESTE
13929	CT-7976	SANTA FE	03	JULIO CESAR TURBAY AYALA (EGIPTO ALTO)	CL 10 5 80 ESTE
13930	CT-7976	SANTA FE	03	JULIO CESAR TURBAY AYALA (EGIPTO ALTO)	CL 10 5 65 ESTE
13931	CT-7976	SANTA FE	03	JULIO CESAR TURBAY AYALA (EGIPTO ALTO)	CL 10 5 75 ESTE
13932	CT-6977	CIUDAD BOLIVAR	19	JERUSALEN	NO REGISTRA
13933	CT-6977	CIUDAD BOLIVAR	19	JERUSALEN	NO REGISTRA
13934	CT-6977	CIUDAD BOLIVAR	19	JERUSALEN	NO REGISTRA
13935	CT-6977	CIUDAD BOLIVAR	19	JERUSALEN	NO REGISTRA
13936	CT-6977	CIUDAD BOLIVAR	19	JERUSALEN	NO REGISTRA
13937	CT-6977	CIUDAD BOLIVAR	19	JERUSALEN	NO REGISTRA
13938	CT-6977	CIUDAD BOLIVAR	19	JERUSALEN	NO REGISTRA
13939	CT-6977	CIUDAD BOLIVAR	19	JERUSALEN	NO REGISTRA
13940	191416	CIUDAD BOLIVAR	19	CARACOLI	NO REGISTRA
13941	191150	CIUDAD BOLIVAR	19	CARACOLI	NO REGISTRA
13942	CT-6977	CIUDAD BOLIVAR	19	CARACOLI	NO REGISTRA
13943	CT-6977	CIUDAD BOLIVAR	19	CARACOLI	NO REGISTRA
13944	CT-6977	CIUDAD BOLIVAR	19	JERUSALEN	CL 80A SUR 46A 46
13945	CT-7528	CIUDAD BOLIVAR	19	BELLA FLOR SUR	NO REGISTRA
13946	CT-7528	CIUDAD BOLIVAR	19	BELLA FLOR SUR	NO REGISTRA
13947	CT-7976	SANTA FE	03	JULIO CESAR TURBAY AYALA (EGIPTO ALTO)	CL 10 5 79 ESTE
13948	CT-7976	SANTA FE	03	JULIO CESAR TURBAY AYALA (EGIPTO ALTO)	CL 10 5 89 ESTE
13949	CT-7976	SANTA FE	03	JULIO CESAR TURBAY AYALA (EGIPTO ALTO)	CL 9C 5A 90 ESTE
13950	CT-7976	SANTA FE	03	JULIO CESAR TURBAY AYALA (EGIPTO ALTO)	TV 5A ESTE 9C 13 IN 2
13951	CT-7976	SANTA FE	03	JULIO CESAR TURBAY AYALA (EGIPTO ALTO)	TV 5A ESTE 9C 13
13952	CT-7976	SANTA FE	03	JULIO CESAR TURBAY AYALA (EGIPTO ALTO)	CL 9C 5A 80 ESTE
13953	CT-7976	SANTA FE	03	JULIO CESAR TURBAY AYALA (EGIPTO ALTO)	CL 9B 6A 34 ESTE IN 1
13954	CT-7976	CANDELARIA	17	EGIPTO	CL 10A 4A 44 ESTE
13955	CT-7976	CANDELARIA	17	EGIPTO	CL 10A 4A 44 ESTE
13956	CT-7976	CANDELARIA	17	EGIPTO	CL 10A 4A 44 ESTE
13957	CT-7976	CANDELARIA	17	EGIPTO	CL 10A 4A 44 ESTE
13958	CT-7976	CANDELARIA	17	EGIPTO	CL 10A 4A 44 ESTE
13959	CT-7976	CANDELARIA	17	EGIPTO	CL 10A 4B 02 ESTE

ANEXO 2 ZONAS DE ALTO RIESGO NO MITIGABLE

ID	DOCUMENTO	LocNombre	LocCodigo	BARRIO	DIRECCION
13960	CT-7976	SANTA FE	03	SAN FRANCISCO RURAL	CL 10 5 34 ESTE
13961	CT-7976	SANTA FE	03	SAN FRANCISCO RURAL	CL 10 5 52 ESTE
13962	CT-7976	SANTA FE	03	JULIO CESAR TURBAY AYALA (EGIPTO ALTO)	CL 10 5 90 ESTE
13963	CT-7976	SANTA FE	03	JULIO CESAR TURBAY AYALA (EGIPTO ALTO)	CL 9C 5 26 ESTE
13964	CT-7976	SANTA FE	03	JULIO CESAR TURBAY AYALA (EGIPTO ALTO)	CL 9B 6A 34 ESTE IN 4
13965	CT-7976	SANTA FE	03	JULIO CESAR TURBAY AYALA (EGIPTO ALTO)	CL 9C 5 80 ESTE
13966	CT-7528	CIUDAD BOLIVAR	19	SAN JOSE DE LOS SAUCES	NO REGISTRA
13967	CT-7528	CIUDAD BOLIVAR	19	SAN JOSE DE LOS SAUCES	NO REGISTRA
13968	CT-7528	CIUDAD BOLIVAR	19	SAN JOSE DE LOS SAUCES	NO REGISTRA
13969	CT-7528	CIUDAD BOLIVAR	19	SAN JOSE DE LOS SAUCES	NO REGISTRA
13970	CT-7528	CIUDAD BOLIVAR	19	SAN JOSE DE LOS SAUCES	NO REGISTRA
13971	CT-7528	CIUDAD BOLIVAR	19	SAN JOSE DE LOS SAUCES	NO REGISTRA
13972	CT-7528	CIUDAD BOLIVAR	19	SAN JOSE DE LOS SAUCES	NO REGISTRA
13973	CT-7528	CIUDAD BOLIVAR	19	SAN JOSE DE LOS SAUCES	NO REGISTRA
13974	CT-7528	CIUDAD BOLIVAR	19	BELLA FLOR SUR	NO REGISTRA
13975	CT-7528	CIUDAD BOLIVAR	19	BELLA FLOR SUR	NO REGISTRA
13976	191129	CIUDAD BOLIVAR	19	BELLA FLOR	NO REGISTRA
13977	191124	CIUDAD BOLIVAR	19	BELLA FLOR	NO REGISTRA
13978	191127	CIUDAD BOLIVAR	19	BELLA FLOR	NO REGISTRA
13979	CT-7528	CIUDAD BOLIVAR	19	SAN JOSE DE LOS SAUCES	NO REGISTRA
13980	CT-7528	CIUDAD BOLIVAR	19	SAN JOSE DE LOS SAUCES	NO REGISTRA
13981	CT-7005	CIUDAD BOLIVAR	19	EL PARAISO	CL 70T SUR 27C 76 MJ
13982	CT-7528	CIUDAD BOLIVAR	19	SAN JOSE DE LOS SAUCES	NO REGISTRA
13983	CT-7528	CIUDAD BOLIVAR	19	BELLA FLOR SUR	NO REGISTRA
13984	CT-7528	CIUDAD BOLIVAR	19	BELLA FLOR SUR	NO REGISTRA
13985	CT-7528	CIUDAD BOLIVAR	19	SAN JOSE DE LOS SAUCES	NO REGISTRA
13986	CT-7528	CIUDAD BOLIVAR	19	SAN JOSE DE LOS SAUCES	NO REGISTRA
13987	CT-7528	CIUDAD BOLIVAR	19	SAN JOSE DE LOS SAUCES	NO REGISTRA
13988	CT-7528	CIUDAD BOLIVAR	19	SAN JOSE DE LOS SAUCES	NO REGISTRA
13989	CT-7528	CIUDAD BOLIVAR	19	SAN JOSE DE LOS SAUCES	NO REGISTRA
13990	CT-7528	CIUDAD BOLIVAR	19	BELLA FLOR SUR	NO REGISTRA
13991	CT-7528	CIUDAD BOLIVAR	19	SAN JOSE DE LOS SAUCES	NO REGISTRA
13992	500125	USME	05	PANORAMA	NO REGISTRA
13993	500188	USME	05	LA FISCALA SECTOR CENTRO	CL 64 SUR 5 01 ESTE IN 1
13994	500187	USME	05	LA FISCALA SECTOR CENTRO	CL 64A SUR 5 26 ESTE
13995	500186	USME	05	LA FISCALA SECTOR CENTRO	CL 64A SUR 5 26 ESTE
13996	CT-7003	USME	05	LA FISCALA SECTOR CENTRO	CL 64A SUR 5 26 ESTE
13997	CT-7528	CIUDAD BOLIVAR	19	SAN JOSE DE LOS SAUCES	NO REGISTRA
13998	CT-6977	CIUDAD BOLIVAR	19	JERUSALEN	NO REGISTRA
13999	CT-6977	CIUDAD BOLIVAR	19	JERUSALEN	NO REGISTRA
14000	CT-7528	CIUDAD BOLIVAR	19	SAN JOSE DE LOS SAUCES	NO REGISTRA
14001	CT-7004	SAN CRISTOBAL	04	LA BELLEZA	CL 62 BIS SUR 8A 40 ESTE
14002	CT-7004	SAN CRISTOBAL	04	LA BELLEZA	CL 62 BIS SUR 8A 09 ESTE
14003	CT-7004	SAN CRISTOBAL	04	LA BELLEZA	CL 62 BIS SUR 8A 13 ESTE
14004	CT-7004	SAN CRISTOBAL	04	LA BELLEZA	CL 62 BIS SUR 8A 15 ESTE
14005	CT-7004	SAN CRISTOBAL	04	LA BELLEZA	CL 62 BIS SUR 8A 23 ESTE
14006	CT-7004	SAN CRISTOBAL	04	LA BELLEZA	KR 8A BIS ESTE 62 50 SUR
14007	CT-7004	SAN CRISTOBAL	04	LOS LIBERTADORES	CL 55 S 8B 13 E
14008	CT-7004	SAN CRISTOBAL	04	LOS LIBERTADORES	CL 55A S 8B 05 E
14009	CT-7004	SAN CRISTOBAL	04	LOS LIBERTADORES	KR 9 E 55A 15 S
14010	CT-7004	SAN CRISTOBAL	04	LOS LIBERTADORES	KR 9 E 55A 21 S
14011	CT-7004	SAN CRISTOBAL	04	LOS LIBERTADORES	KR 9 ESTE 55A 29 SUR
14012	CT-7004	SAN CRISTOBAL	04	LOS LIBERTADORES	KR 9 E 55A 35 S
14013	CT-7004	SAN CRISTOBAL	04	LOS LIBERTADORES	KR 9 ESTE 55A 50 SUR
14014	CT-7004	SAN CRISTOBAL	04	LOS LIBERTADORES	KR 9A ESTE 55 93 SUR
14015	CT-7004	SAN CRISTOBAL	04	LA BELLEZA	KR 9 ESTE 62 21 SUR
14016	CT-7004	SAN CRISTOBAL	04	LA BELLEZA	KR 10A ESTE 62 26 SUR
14017	CT-7004	SAN CRISTOBAL	04	LA BELLEZA	KR 10A ESTE 62 32 SUR
14018	CT-7004	SAN CRISTOBAL	04	LOS LIBERTADORES	KR 10A E 59 40 S
14019	CT-7004	SAN CRISTOBAL	04	LA BELLEZA	KR 10A ESTE 62 42 SUR IN 6
14020	CT-7004	SAN CRISTOBAL	04	LA BELLEZA	KR 10A ESTE 62 42 SUR IN 1
14021	CT-7004	SAN CRISTOBAL	04	LOS LIBERTADORES	KR 10A E 59 46 S
14022	CT-7004	SAN CRISTOBAL	04	LOS LIBERTADORES	KR 11 E 59 41 S
14023	CT-7004	SAN CRISTOBAL	04	LA BELLEZA	KR 10A ESTE 62 42 SUR IN 5
14024	CT-7004	SAN CRISTOBAL	04	LOS LIBERTADORES	KR 10A E 59 52 S
14025	CT-7004	SAN CRISTOBAL	04	LOS LIBERTADORES	KR 11E 59 47 S
14026	CT-7004	SAN CRISTOBAL	04	LOS LIBERTADORES	KR 10A E 59 58 S
14027	CT-7004	SAN CRISTOBAL	04	LOS LIBERTADORES	KR 11 E 59 53 S
14028	CT-7004	SAN CRISTOBAL	04	LA BELLEZA	KR 10A ESTE 62 42 SUR IN 3
14029	CT-7004	SAN CRISTOBAL	04	LOS LIBERTADORES	KR 10A E 59 62 S
14030	CT-7004	SAN CRISTOBAL	04	LOS LIBERTADORES	KR 11 E 60 03 S
14031	CT-7004	SAN CRISTOBAL	04	LOS LIBERTADORES	KR 10A E 59 68 S

ANEXO 2 ZONAS DE ALTO RIESGO NO MITIGABLE

ID	DOCUMENTO	LocNombre	LocCodigo	BARRIO	DIRECCION
14032	CT-7004	SAN CRISTOBAL	04	LOS LIBERTADORES	KR 11 E 60 09 S
14033	CT-7004	SAN CRISTOBAL	04	LA BELLEZA	KR 10B ESTE 62 51 SUR
14034	CT-7004	SAN CRISTOBAL	04	LOS LIBERTADORES	KR 11 E 60 15 S
14035	CT-7004	SAN CRISTOBAL	04	LOS LIBERTADORES	KR 10A E 59 78 S
14036	CT-7004	SAN CRISTOBAL	04	LOS LIBERTADORES	KR 11 E 60 21 S
14037	CT-7004	SAN CRISTOBAL	04	LOS LIBERTADORES	KR 10A E 59 82 S
14038	CT-7004	SAN CRISTOBAL	04	LOS LIBERTADORES	KR 11 E 60 27 S
14039	CT-7004	SAN CRISTOBAL	04	LOS LIBERTADORES	KR 10A E 59 88 S
14040	CT-7004	SAN CRISTOBAL	04	LOS LIBERTADORES	KR 11 E 60 33 S
14041	CT-7004	SAN CRISTOBAL	04	LOS LIBERTADORES	KR 10A ESTE 59 94 SUR
14042	CT-7004	SAN CRISTOBAL	04	LOS LIBERTADORES	KR 11 E 60 41 S
14043	CT-7004	SAN CRISTOBAL	04	LA BELLEZA	CL 63 SUR 10B 06 ESTE
14044	CT-7004	SAN CRISTOBAL	04	LOS LIBERTADORES	KR 10A E 59 98 S
14045	CT-7004	SAN CRISTOBAL	04	LOS LIBERTADORES	KR 11 E 60 47 S
14046	CT-7004	SAN CRISTOBAL	04	LOS LIBERTADORES	KR 11 E 60 53 S
14047	CT-7004	SAN CRISTOBAL	04	LOS LIBERTADORES	KR 11 E 60 59 S
14048	CT-7004	SAN CRISTOBAL	04	LOS LIBERTADORES	KR 11 E 60 65 S
14049	CT-7004	SAN CRISTOBAL	04	LOS LIBERTADORES	KR 11 E 60 71 S
14050	CT-7004	SAN CRISTOBAL	04	LOS LIBERTADORES	KR 11 E 60 77 S
14051	CT-7004	SAN CRISTOBAL	04	LA BELLEZA	CL 63 SUR 10B 60 ESTE
14052	CT-7004	SAN CRISTOBAL	04	LA BELLEZA	CL 63 SUR 10B 74 ESTE
14053	CT-7004	SAN CRISTOBAL	04	LA BELLEZA	CL 63 SUR 10B 86 ESTE
14054	CT-7004	SAN CRISTOBAL	04	LA BELLEZA	CL 63 SUR 10B 88 ESTE
14055	CT-7004	SAN CRISTOBAL	04	LA BELLEZA	CL 63 SUR 10B 92 ESTE
14056	CT-7004	SAN CRISTOBAL	04	LOS LIBERTADORES	KR 11 ESTE 61A 10 SUR
14057	CT-7004	SAN CRISTOBAL	04	LOS LIBERTADORES	KR 11 E 60A 88 SUR
14058	CT-7004	SAN CRISTOBAL	04	LOS LIBERTADORES	CL 61A SUR 11 25 ESTE
14059	CT-7004	SAN CRISTOBAL	04	LA BELLEZA	TV 11A ESTE 62 02 SUR
14060	CT-7004	SAN CRISTOBAL	04	LA BELLEZA	TV 11A ESTE 62 18 SUR
14061	CT-7004	SAN CRISTOBAL	04	VALPARAISO	KR 11A ESTE 63 14 SUR
14062	CT-7004	SAN CRISTOBAL	04	VALPARAISO	KR 11A ESTE 63 36 SUR
14063	CT-7004	SAN CRISTOBAL	04	VALPARAISO	KR 11A ESTE 63 42 SUR
14064	CT-7004	SAN CRISTOBAL	04	LOS LIBERTADORES	KR 11A BIS ESTE 61 42 SUR
14065	CT-7004	SAN CRISTOBAL	04	VALPARAISO	KR 11A ESTE 63 52 SUR
14066	CT-7004	SAN CRISTOBAL	04	VALPARAISO	CL 63 BIS SUR 11A 14 ESTE
14067	CT-7004	SAN CRISTOBAL	04	VALPARAISO	CL 63 BIS SUR 11A 32 ESTE
14068	CT-7004	SAN CRISTOBAL	04	VALPARAISO	CL 63 BIS SUR 11A 44 ESTE
14069	CT-7004	SAN CRISTOBAL	04	VALPARAISO	CL 63 BIS SUR 11A 29 ESTE
14070	CT-7004	SAN CRISTOBAL	04	VALPARAISO	CL 63 BIS SUR 11A 41 ESTE
14071	CT-7004	SAN CRISTOBAL	04	VALPARAISO	CL 63 BIS SUR 11A 60 ESTE
14072	CT-7004	SAN CRISTOBAL	04	VALPARAISO	CL 63 BIS SUR 11A 45 ESTE
14073	CT-7004	SAN CRISTOBAL	04	VALPARAISO	CL 63 BIS SUR 11A 49 ESTE
14074	CT-7004	SAN CRISTOBAL	04	VALPARAISO	CL 63 BIS SUR 11A 68 ESTE
14075	CT-7004	SAN CRISTOBAL	04	VALPARAISO	CL 63 BIS SUR 11A 69 ESTE
14076	CT-7004	SAN CRISTOBAL	04	VALPARAISO	CL 63 BIS SUR 11A 75 ESTE
14077	CT-7004	SAN CRISTOBAL	04	VALPARAISO	KR 11A BIS ESTE 63 30 SUR
14078	CT-7004	SAN CRISTOBAL	04	VALPARAISO	CL 64 SUR 11A 74 ESTE MJ
14079	CT-7004	SAN CRISTOBAL	04	VALPARAISO	CL 64 SUR 11A 78 ESTE MJ
14080	CT-7004	SAN CRISTOBAL	04	VALPARAISO	KR 11B ESTE 64 02 SUR
14081	CT-7004	SAN CRISTOBAL	04	VALPARAISO	KR 11B ESTE 64 26 SUR
14082	CT-7004	SAN CRISTOBAL	04	VALPARAISO	KR 11B ESTE 64 38 SUR
14083	CT-7004	SAN CRISTOBAL	04	VALPARAISO	KR 11B ESTE 64 46 SUR
14084	CT-7004	SAN CRISTOBAL	04	VALPARAISO	CL 65 SUR 11B 42 ESTE IN 5
14085	CT-7004	SAN CRISTOBAL	04	VALPARAISO	CL 65 SUR 11B 42 ESTE IN 4
14086	CT-7004	SAN CRISTOBAL	04	VALPARAISO	CL 65 SUR 11B 42 ESTE IN 3
14087	CT-7004	SAN CRISTOBAL	04	VALPARAISO	CL 65 SUR 11B 42 ESTE IN 2
14088	CT-7004	SAN CRISTOBAL	04	VALPARAISO	CL 65 SUR 11B 60 ESTE
14089	CT-7004	SAN CRISTOBAL	04	VALPARAISO	CL 65 SUR 11B 42 ESTE IN 1
14090	CT-7004	SAN CRISTOBAL	04	VALPARAISO	CL 65 SUR 11B 48 ESTE
14091	CT-7004	SAN CRISTOBAL	04	VALPARAISO	CL 65 SUR 11B 52 ESTE
14092	CT-7004	SAN CRISTOBAL	04	VALPARAISO	CL 65 SUR 11B 66 ESTE
14093	CT-7004	SAN CRISTOBAL	04	VALPARAISO	CL 65 SUR 11B 72 ESTE
14094	CT-7004	SAN CRISTOBAL	04	VALPARAISO	CL 65 SUR 11B 90 ESTE
14095	CT-7004	SAN CRISTOBAL	04	VALPARAISO	CL 65 SUR 11B 96 ESTE
14096	CT-7004	SAN CRISTOBAL	04	JUAN REY (LA PAZ)	CL 65 SUR 11B 98 ESTE
14097	CT-7004	SAN CRISTOBAL	04	VALPARAISO	KR 11C BIS ESTE 65 04 SUR
14098	CT-7004	SAN CRISTOBAL	04	VALPARAISO	KR 11C BIS ESTE 65 14 SUR
14099	CT-7004	SAN CRISTOBAL	04	JUAN REY	CL 65 SUR 13 29 ESTE
14100	CT-7004	SAN CRISTOBAL	04	JUAN REY	KR 13A ESTE 65 03 SUR
14101	CT-7004	SAN CRISTOBAL	04	JUAN REY	KR 13A ESTE 65 07 SUR
14102	CT-7004	SAN CRISTOBAL	04	JUAN REY	CL 65 SUR 13A 13 ESTE
14103	CT-7004	SAN CRISTOBAL	04	JUAN REY	CL 65 SUR 13A 23 ESTE

ANEXO 2 ZONAS DE ALTO RIESGO NO MITIGABLE

ID	DOCUMENTO	LocNombre	LocCodigo	BARRIO	DIRECCION
14104	CT-7004	SAN CRISTOBAL	04	JUAN REY	KR 13B ESTE 65 11 SUR
14105	CT-7004	SAN CRISTOBAL	04	JUAN REY	KR 13B ESTE 65 17 SUR
14106	CT-7004	SAN CRISTOBAL	04	JUAN REY	CL 64A SUR 13B 03 ESTE
14107	CT-7004	SAN CRISTOBAL	04	JUAN REY	CL 64A SUR 13B 13 ESTE
14108	CT-7004	SAN CRISTOBAL	04	JUAN REY	KR 13B ESTE 64A 14 SUR
14109	CT-7004	SAN CRISTOBAL	04	JUAN REY	CL 64A SUR 13B 19 ESTE
14110	CT-7004	SAN CRISTOBAL	04	JUAN REY	KR 13B ESTE 64A 16 SUR
14111	CT-7004	SAN CRISTOBAL	04	JUAN REY	CL 64A SUR 13B 47 ESTE
14112	CT-7004	SAN CRISTOBAL	04	JUAN REY	CL 64A SUR 13B 59 ESTE
14113	CT-7004	SAN CRISTOBAL	04	JUAN REY	CL 64A SUR 13B 69 ESTE
14114	CT-7004	SAN CRISTOBAL	04	JUAN REY	CL 64A SUR 13B 77 ESTE
14115	CT-7004	SAN CRISTOBAL	04	JUAN REY	CL 64A SUR 13B 95 ESTE
14116	CT-7004	SAN CRISTOBAL	04	JUAN REY	TV 14 ESTE 64A 05 SUR
14117	CT-7004	SAN CRISTOBAL	04	LA BELLEZA	CL 62 BIS SUR 8A 10 ESTE
14118	CT-7004	SAN CRISTOBAL	04	LA BELLEZA	CL 62 BIS SUR 8A 40 ESTE
14119	CT-7004	SAN CRISTOBAL	04	LA BELLEZA	CL 62 BIS SUR 8A 40 ESTE
14120	CT-7004	SAN CRISTOBAL	04	LA BELLEZA	NO REGISTRA
14121	CT-7004	SAN CRISTOBAL	04	LA BELLEZA	NO REGISTRA
14122	CT-7004	SAN CRISTOBAL	04	LA BELLEZA	KR 8A BIS ESTE 62 50 SUR
14123	CT-7004	SAN CRISTOBAL	04	LA BELLEZA	KR 8A BIS ESTE 62 50 SUR
14124	CT-7004	SAN CRISTOBAL	04	LA BELLEZA	KR 8A BIS ESTE 62 50 SUR
14125	CT-7004	SAN CRISTOBAL	04	LA BELLEZA	KR 8A BIS ESTE 62 50 SUR
14126	CT-7004	SAN CRISTOBAL	04	LA BELLEZA	TV 11 ESTE 62 50 SUR
14127	CT-7004	SAN CRISTOBAL	04	LA BELLEZA	TV 11 ESTE 62 50 SUR
14128	CT-7004	SAN CRISTOBAL	04	LA BELLEZA	TV 11 ESTE 62 50 SUR
14129	CT-7004	SAN CRISTOBAL	04	LA BELLEZA	TV 11 ESTE 62 50 SUR
14130	CT-7004	SAN CRISTOBAL	04	LA BELLEZA	TV 11 ESTE 62 50 SUR
14131	CT-7004	SAN CRISTOBAL	04	LA BELLEZA	TV 11 ESTE 62 50 SUR
14132	CT-2667	SAN CRISTOBAL	04	LA BELLEZA	TV 11 ESTE 62 50 SUR
14133	CT-7004	SAN CRISTOBAL	04	LA BELLEZA	TV 11 ESTE 62 50 SUR
14134	CT-7004	SAN CRISTOBAL	04	LA BELLEZA	CL 62 SUR 9 31 ESTE
14135	CT-7004	SAN CRISTOBAL	04	LA BELLEZA	CL 62 SUR 9 31 ESTE
14136	CT-7004	SAN CRISTOBAL	04	LA BELLEZA	NO REGISTRA
14137	CT-7004	SAN CRISTOBAL	04	LA BELLEZA	CL 62 BIS SUR 9 74 ESTE
14138	CT-7004	SAN CRISTOBAL	04	LA BELLEZA	CL 62 BIS SUR 9 74 ESTE
14139	CT-7004	SAN CRISTOBAL	04	LA BELLEZA	CL 62 BIS SUR 9 74 ESTE
14140	CT-7004	SAN CRISTOBAL	04	LA BELLEZA	CL 62 BIS SUR 9 74 ESTE
14141	CT-7004	SAN CRISTOBAL	04	LA BELLEZA	CL 62 BIS SUR 9 74 ESTE
14142	CT-7004	SAN CRISTOBAL	04	LA BELLEZA	KR 9A ESTE 62 30 SUR
14143	CT-7004	SAN CRISTOBAL	04	LA BELLEZA	KR 9A ESTE 62 30 SUR
14144	CT-7004	SAN CRISTOBAL	04	LA BELLEZA	KR 9A ESTE 62 30 SUR
14145	CT-7004	SAN CRISTOBAL	04	LA BELLEZA	KR 9A ESTE 62 30 SUR
14146	CT-7004	SAN CRISTOBAL	04	LA BELLEZA	KR 9A ESTE 62 30 SUR
14147	CT-7004	SAN CRISTOBAL	04	LA BELLEZA	KR 9A ESTE 62 30 SUR
14148	CT-7004	SAN CRISTOBAL	04	LA BELLEZA	KR 9A ESTE 62 30 SUR
14149	CT-7004	SAN CRISTOBAL	04	LA BELLEZA	KR 9A ESTE 62 30 SUR
14150	CT-7004	SAN CRISTOBAL	04	LA BELLEZA	KR 9A ESTE 62 30 SUR
14151	CT-7004	SAN CRISTOBAL	04	LA BELLEZA	KR 9A ESTE 62 30 SUR
14152	CT-7004	SAN CRISTOBAL	04	LA BELLEZA	KR 9A ESTE 62 30 SUR
14153	CT-7004	SAN CRISTOBAL	04	LA BELLEZA	KR 9A ESTE 62 30 SUR
14154	CT-7004	SAN CRISTOBAL	04	LA BELLEZA	KR 10A ESTE 62 27 SUR
14155	CT-7004	SAN CRISTOBAL	04	LA BELLEZA	KR 10A ESTE 62 27 SUR
14156	CT-7004	SAN CRISTOBAL	04	LA BELLEZA	KR 10A ESTE 62 27 SUR
14157	CT-7004	SAN CRISTOBAL	04	LA BELLEZA	KR 10A ESTE 62 27 SUR
14158	CT-7004	SAN CRISTOBAL	04	LA BELLEZA	KR 10A ESTE 62 27 SUR
14159	CT-7004	SAN CRISTOBAL	04	LA BELLEZA	KR 10B ESTE 62 45 SUR
14160	CT-7004	SAN CRISTOBAL	04	LA BELLEZA	KR 10B ESTE 62 45 SUR
14161	CT-7004	SAN CRISTOBAL	04	LA BELLEZA	KR 10B ESTE 62 45 SUR
14162	CT-7004	SAN CRISTOBAL	04	LA BELLEZA	NO REGISTRA
14163	CT-7004	SAN CRISTOBAL	04	LA BELLEZA	NO REGISTRA
14164	CT-2667	SAN CRISTOBAL	04	LA BELLEZA	NO REGISTRA
14165	CT-2667	SAN CRISTOBAL	04	LA BELLEZA	NO REGISTRA
14166	CT-2667	SAN CRISTOBAL	04	LA BELLEZA	NO REGISTRA
14167	CT-7004	SAN CRISTOBAL	04	LOS LIBERTADORES	NO REGISTRA
14168	CT-7004	SAN CRISTOBAL	04	LOS LIBERTADORES	NO REGISTRA
14169	CT-7004	SAN CRISTOBAL	04	LOS LIBERTADORES	NO REGISTRA
14170	400003	SAN CRISTOBAL	04	JUAN REY (LA PAZ)	NO REGISTRA
14171	CT-7004	SAN CRISTOBAL	04	TIBAUQUE	NO REGISTRA
14172	CT-7004	SAN CRISTOBAL	04	TIBAUQUE	NO REGISTRA
14173	CT-7004	SAN CRISTOBAL	04	TIBAUQUE	NO REGISTRA
14174	CT-7004	SAN CRISTOBAL	04	TIBAUQUE	NO REGISTRA
14175	CT-7004	SAN CRISTOBAL	04	LA BELLEZA	CL 62 BIS SUR 8A 10 ESTE

ANEXO 2 ZONAS DE ALTO RIESGO NO MITIGABLE

ID	DOCUMENTO	LocNombre	LocCodigo	BARRIO	DIRECCION
14176	CT-7004	SAN CRISTOBAL	04	LA BELLEZA	CL 62 BIS SUR 8A 10 ESTE
14177	CT-7004	SAN CRISTOBAL	04	LA BELLEZA	CL 62 BIS SUR 8A 10 ESTE
14178	CT-7004	SAN CRISTOBAL	04	LA BELLEZA	CL 62 BIS SUR 8A 10 ESTE
14179	CT-7004	SAN CRISTOBAL	04	LA BELLEZA	CL 62 BIS SUR 8A 10 ESTE
14180	CT-7004	SAN CRISTOBAL	04	LA BELLEZA	NO REGISTRA
14181	400125	SAN CRISTOBAL	04	LA BELLEZA	KR 8A BIS ESTE 62 20 SUR
14182	CT-7004	SAN CRISTOBAL	04	LA BELLEZA	NO REGISTRA
14183	CT-7004	SAN CRISTOBAL	04	LA BELLEZA	NO REGISTRA
14184	CT-7004	SAN CRISTOBAL	04	LA BELLEZA	NO REGISTRA
14185	CT-7004	SAN CRISTOBAL	04	LA BELLEZA	NO REGISTRA
14186	CT-7004	SAN CRISTOBAL	04	LA BELLEZA	NO REGISTRA
14187	CT-7004	SAN CRISTOBAL	04	LA BELLEZA	CL 62 SUR 9 31 ESTE
14188	CT-7004	SAN CRISTOBAL	04	LA BELLEZA	CL 62 SUR 9 31 ESTE
14189	CT-7004	SAN CRISTOBAL	04	LA BELLEZA	CL 62 SUR 9 31 ESTE
14190	CT-7004	SAN CRISTOBAL	04	LA BELLEZA	CL 62 SUR 9 31 ESTE
14191	CT-7004	SAN CRISTOBAL	04	LA BELLEZA	CL 62 SUR 9 31 ESTE
14192	CT-7004	SAN CRISTOBAL	04	LA BELLEZA	CL 62 SUR 9 31 ESTE
14193	CT-7004	SAN CRISTOBAL	04	LA BELLEZA	CL 62 SUR 9 31 ESTE
14194	CT-7004	SAN CRISTOBAL	04	LA BELLEZA	CL 62 SUR 9 31 ESTE
14195	CT-7004	SAN CRISTOBAL	04	LA BELLEZA	CL 62 SUR 9 31 ESTE
14196	CT-6964	CIUDAD BOLIVAR	19	BARRIO EL DIVINO NIÑO	NO REGISTRA
14197	CT-7663	SAN CRISTOBAL	04	URBANIZACION NUEVA GLORIA	NO REGISTRA
14198	CT-7663	SAN CRISTOBAL	04	URBANIZACION NUEVA GLORIA	NO REGISTRA
14199	CT-7663	SAN CRISTOBAL	04	URBANIZACION NUEVA GLORIA	NO REGISTRA
14200	CT-7663	SAN CRISTOBAL	04	CABANA SECTOR A Y B	NO REGISTRA
14201	CT-7663	SAN CRISTOBAL	04	URBANIZACION NUEVA GLORIA	NO REGISTRA
14202	CT-7663	SAN CRISTOBAL	04	URBANIZACION NUEVA GLORIA	NO REGISTRA
14203	CT-7663	SAN CRISTOBAL	04	CABANA SECTOR A Y B	NO REGISTRA
14204	CT-7663	SAN CRISTOBAL	04	URBANIZACION NUEVA GLORIA	NO REGISTRA
14205	CT-7663	SAN CRISTOBAL	04	CABANA SECTOR A Y B	NO REGISTRA
14206	CT-7663	SAN CRISTOBAL	04	URBANIZACION NUEVA GLORIA	NO REGISTRA
14207	CT-7663	SAN CRISTOBAL	04	URBANIZACION NUEVA GLORIA	NO REGISTRA
14208	CT-7663	SAN CRISTOBAL	04	URBANIZACION NUEVA GLORIA	NO REGISTRA
14209	CT-7663	SAN CRISTOBAL	04	URBANIZACION NUEVA GLORIA	NO REGISTRA
14210	401214	SAN CRISTOBAL	04	LA SUREÑA	NO REGISTRA
14211	CT-7663	SAN CRISTOBAL	04	LA SUREÑA	NO REGISTRA
14212	CT-7663	SAN CRISTOBAL	04	LA SUREÑA	NO REGISTRA
14213	CT-7663	SAN CRISTOBAL	04	LA SUREÑA	NO REGISTRA
14214	CT-7663	SAN CRISTOBAL	04	LA SUREÑA	NO REGISTRA
14215	CT-7663	SAN CRISTOBAL	04	LA SUREÑA	NO REGISTRA
14216	CT-7663	SAN CRISTOBAL	04	BARRIO CANADA (ASD) SECTOR LA GUIRA II SEC	NO REGISTRA
14217	CT-7663	SAN CRISTOBAL	04	BARRIO CANADA (ASD) SECTOR LA GUIRA II SEC	NO REGISTRA
14218	CT-7663	SAN CRISTOBAL	04	BARRIO CANADA (ASD) SECTOR LA GUIRA II SEC	NO REGISTRA
14219	CT-7663	SAN CRISTOBAL	04	BARRIO CANADA (ASD) SECTOR LA GUIRA II SEC	NO REGISTRA
14220	CT-7663	SAN CRISTOBAL	04	BARRIO CANADA (ASD) SECTOR LA GUIRA II SEC	NO REGISTRA
14221	CT-7663	SAN CRISTOBAL	04	BARRIO CANADA (ASD) SECTOR LA GUIRA II SEC	NO REGISTRA
14222	CT-2668	SAN CRISTOBAL	04	BARRIO CANADA (ASD) SECTOR LA GUIRA II SEC	NO REGISTRA
14223	CT-7663	SAN CRISTOBAL	04	LA GLORIA OCCIDENTAL	NO REGISTRA
14224	CT-7663	SAN CRISTOBAL	04	BARRIO CANADA (ASD) SECTOR LA GUIRA II SEC	NO REGISTRA
14225	CT-2668	SAN CRISTOBAL	04	BARRIO CANADA (ASD) SECTOR LA GUIRA II SEC	NO REGISTRA
14226	CT-7663	SAN CRISTOBAL	04	LA GLORIA OCCIDENTAL	NO REGISTRA
14227	CT-7663	SAN CRISTOBAL	04	BARRIO CANADA (ASD) SECTOR LA GUIRA II SEC	NO REGISTRA
14228	CT-7663	SAN CRISTOBAL	04	BARRIO CANADA (ASD) SECTOR LA GUIRA II SEC	NO REGISTRA
14229	CT-7663	SAN CRISTOBAL	04	LA GLORIA OCCIDENTAL	NO REGISTRA
14230	CT-7663	SAN CRISTOBAL	04	BARRIO CANADA (ASD) SECTOR LA GUIRA II SEC	NO REGISTRA
14231	CT-7663	SAN CRISTOBAL	04	BARRIO CANADA (ASD) SECTOR LA GUIRA II SEC	NO REGISTRA
14232	CT-7663	SAN CRISTOBAL	04	LA GLORIA OCCIDENTAL	NO REGISTRA
14233	CT-7663	SAN CRISTOBAL	04	BARRIO CANADA (ASD) SECTOR LA GUIRA II SEC	NO REGISTRA
14234	CT-7663	SAN CRISTOBAL	04	BARRIO CANADA (ASD) SECTOR LA GUIRA II SEC	NO REGISTRA
14235	CT-7663	SAN CRISTOBAL	04	BARRIO CANADA (ASD) SECTOR LA GUIRA II SEC	NO REGISTRA
14236	CT-7663	SAN CRISTOBAL	04	BARRIO CANADA (ASD) SECTOR LA GUIRA II SEC	NO REGISTRA
14237	CT-7663	SAN CRISTOBAL	04	BARRIO CANADA (ASD) SECTOR LA GUIRA II SEC	NO REGISTRA
14238	CT-2668	SAN CRISTOBAL	04	BARRIO CANADA (ASD) SECTOR LA GUIRA II SEC	NO REGISTRA
14239	CT-7663	SAN CRISTOBAL	04	BARRIO CANADA (ASD) SECTOR LA GUIRA II SEC	NO REGISTRA
14240	CT-7663	SAN CRISTOBAL	04	BARRIO CANADA (ASD) SECTOR LA GUIRA II SEC	NO REGISTRA
14241	CT-7663	SAN CRISTOBAL	04	URBANIZACION SAN MARTIN	NO REGISTRA
14242	CT-7663	SAN CRISTOBAL	04	URBANIZACION SAN MARTIN	NO REGISTRA
14243	DI-5022	SAN CRISTOBAL	04	URBANIZACION SAN MARTIN	NO REGISTRA
14244	CT-7663	SAN CRISTOBAL	04	URBANIZACION SAN MARTIN	NO REGISTRA
14245	CT-7663	SAN CRISTOBAL	04	URBANIZACION SAN MARTIN	NO REGISTRA
14246	CT-7663	SAN CRISTOBAL	04	URBANIZACION SAN MARTIN	NO REGISTRA
14247	DI-2465	SAN CRISTOBAL	04	URBANIZACION SAN MARTIN	NO REGISTRA

ANEXO 2 ZONAS DE ALTO RIESGO NO MITIGABLE

[illegible]

ANEXO 2 ZONAS DE ALTO RIESGO NO MITIGABLE

[illegible]

ANEXO 2 ZONAS DE ALTO RIESGO NO MITIGABLE

[illegible]

ANEXO 2 ZONAS DE ALTO RIESGO NO MITIGABLE

[illegible]

ANEXO 2 ZONAS DE ALTO RIESGO NO MITIGABLE

[illegible]

ANEXO 2 ZONAS DE ALTO RIESGO NO MITIGABLE

[illegible]

ANEXO 2 ZONAS DE ALTO RIESGO NO MITIGABLE

ID	DOCUMENTO	LocNombre	LocCodigo	BARRIO	DIRECCION
14680	401228	SAN CRISTOBAL	04	EL QUINDIO	NO REGISTRA
14681	CT-7663	SAN CRISTOBAL	04	MIRAFLORES	NO REGISTRA
14682	CT-7663	SAN CRISTOBAL	04	EL QUINDIO	NO REGISTRA
14683	401193	SAN CRISTOBAL	04	MIRAFLORES	NO REGISTRA
14684	CT-7663	SAN CRISTOBAL	04	EL QUINDIO	NO REGISTRA
14685	CT-7663	SAN CRISTOBAL	04	EL QUINDIO	NO REGISTRA
14686	401226	SAN CRISTOBAL	04	EL QUINDIO	NO REGISTRA
14687	CT-7663	SAN CRISTOBAL	04	EL QUINDIO	NO REGISTRA
14688	CT-7663	SAN CRISTOBAL	04	MIRAFLORES	NO REGISTRA
14689	CT-7663	SAN CRISTOBAL	04	EL QUINDIO	NO REGISTRA
14690	CT-7663	SAN CRISTOBAL	04	EL QUINDIO	NO REGISTRA
14691	401221	SAN CRISTOBAL	04	BARRIO ALTAMIRA	NO REGISTRA
14692	CT-2673	SAN CRISTOBAL	04	BARRIO ALTAMIRA	NO REGISTRA
14693	CT-7663	SAN CRISTOBAL	04	MIRAFLORES	NO REGISTRA
14694	CT-7663	SAN CRISTOBAL	04	EL QUINDIO	NO REGISTRA
14695	401225	SAN CRISTOBAL	04	EL QUINDIO	NO REGISTRA
14696	CT-7663	SAN CRISTOBAL	04	EL QUINDIO	NO REGISTRA
14697	401231	SAN CRISTOBAL	04	MIRAFLORES	NO REGISTRA
14698	CT-7663	SAN CRISTOBAL	04	MIRAFLORES	NO REGISTRA
14699	CT-7663	SAN CRISTOBAL	04	EL QUINDIO	NO REGISTRA
14700	DI-2890	SAN CRISTOBAL	04	QUINDIO	NO REGISTRA
14701	401223	SAN CRISTOBAL	04	EL QUINDIO	NO REGISTRA
14702	401222	SAN CRISTOBAL	04	EL QUINDIO	NO REGISTRA
14703	CT-7663	RAFAEL URIBE URIBE	18	EL BOSQUE DE LOS MOLINOS	NO REGISTRA
14704	CT-7663	RAFAEL URIBE URIBE	18	EL BOSQUE DE LOS MOLINOS	NO REGISTRA
14705	CT-7663	RAFAEL URIBE URIBE	18	EL BOSQUE DE LOS MOLINOS	NO REGISTRA
14706	CT-7663	RAFAEL URIBE URIBE	18	EL BOSQUE DE LOS MOLINOS	NO REGISTRA
14707	CT-7663	RAFAEL URIBE URIBE	18	DIANA TURBAY	NO REGISTRA
14708	CT-7663	RAFAEL URIBE URIBE	18	DIANA TURBAY	NO REGISTRA
14709	CT-7663	RAFAEL URIBE URIBE	18	DIANA TURBAY	NO REGISTRA
14710	CT-7663	RAFAEL URIBE URIBE	18	DIANA TURBAY	NO REGISTRA
14711	CT-7663	RAFAEL URIBE URIBE	18	DIANA TURBAY	NO REGISTRA
14712	CT-7663	RAFAEL URIBE URIBE	18	DIANA TURBAY	NO REGISTRA
14713	CT-7663	RAFAEL URIBE URIBE	18	DIANA TURBAY	NO REGISTRA
14714	CT-7663	RAFAEL URIBE URIBE	18	DIANA TURBAY	NO REGISTRA
14715	CT-7663	RAFAEL URIBE URIBE	18	DIANA TURBAY	NO REGISTRA
14716	CT-7663	RAFAEL URIBE URIBE	18	DIANA TURBAY	NO REGISTRA
14717	CT-7663	RAFAEL URIBE URIBE	18	BARRIO SAN AGUSTIN	NO REGISTRA
14718	CT-7663	RAFAEL URIBE URIBE	18	DIANA TURBAY	NO REGISTRA
14719	CT-7663	RAFAEL URIBE URIBE	18	BARRIO SAN AGUSTIN	NO REGISTRA
14720	CT-7663	RAFAEL URIBE URIBE	18	BARRIO SAN AGUSTIN	NO REGISTRA
14721	CT-7663	RAFAEL URIBE URIBE	18	BARRIO SAN AGUSTIN	NO REGISTRA
14722	CT-7663	RAFAEL URIBE URIBE	18	BARRIO SAN AGUSTIN	NO REGISTRA
14723	CT-7663	RAFAEL URIBE URIBE	18	BARRIO SAN AGUSTIN	NO REGISTRA
14724	CT-7663	RAFAEL URIBE URIBE	18	BARRIO SAN AGUSTIN	NO REGISTRA
14725	CT-7663	RAFAEL URIBE URIBE	18	BARRIO SAN AGUSTIN	NO REGISTRA
14726	CT-7663	RAFAEL URIBE URIBE	18	BARRIO SAN AGUSTIN	NO REGISTRA
14727	CT-7663	RAFAEL URIBE URIBE	18	BARRIO SAN AGUSTIN	NO REGISTRA
14728	CT-7663	RAFAEL URIBE URIBE	18	BARRIO SAN AGUSTIN	NO REGISTRA
14729	CT-7663	RAFAEL URIBE URIBE	18	BARRIO SAN AGUSTIN	NO REGISTRA
14730	CT-7663	RAFAEL URIBE URIBE	18	BARRIO SAN AGUSTIN	NO REGISTRA
14731	CT-7663	RAFAEL URIBE URIBE	18	BARRIO SAN AGUSTIN	NO REGISTRA
14732	CT-7663	RAFAEL URIBE URIBE	18	BARRIO SAN AGUSTIN	NO REGISTRA
14733	CT-7663	RAFAEL URIBE URIBE	18	BARRIO SAN AGUSTIN	NO REGISTRA
14734	CT-7663	RAFAEL URIBE URIBE	18	BARRIO SAN AGUSTIN	NO REGISTRA
14735	CT-7663	RAFAEL URIBE URIBE	18	BARRIO SAN AGUSTIN	NO REGISTRA
14736	CT-7663	RAFAEL URIBE URIBE	18	BARRIO SAN AGUSTIN	NO REGISTRA
14737	CT-7663	RAFAEL URIBE URIBE	18	BARRIO SAN AGUSTIN	NO REGISTRA
14738	CT-7663	RAFAEL URIBE URIBE	18	BARRIO SAN AGUSTIN	NO REGISTRA
14739	CT-7663	RAFAEL URIBE URIBE	18	BARRIO SAN AGUSTIN	NO REGISTRA
14740	CT-7663	RAFAEL URIBE URIBE	18	BARRIO SAN AGUSTIN	NO REGISTRA
14741	CT-2712	RAFAEL URIBE URIBE	18	BARRIO SAN AGUSTIN	NO REGISTRA
14742	CT-7663	RAFAEL URIBE URIBE	18	BARRIO SAN AGUSTIN	NO REGISTRA
14743	CT-7663	RAFAEL URIBE URIBE	18	BARRIO SAN AGUSTIN	NO REGISTRA
14744	CT-7663	RAFAEL URIBE URIBE	18	BARRIO SAN AGUSTIN	NO REGISTRA
14745	CT-7663	RAFAEL URIBE URIBE	18	BARRIO SAN AGUSTIN	NO REGISTRA
14746	CT-7663	RAFAEL URIBE URIBE	18	BARRIO SAN AGUSTIN	NO REGISTRA
14747	CT-7663	RAFAEL URIBE URIBE	18	BARRIO SAN AGUSTIN	NO REGISTRA
14748	CT-7663	RAFAEL URIBE URIBE	18	BARRIO SAN AGUSTIN	NO REGISTRA
14749	CT-7663	RAFAEL URIBE URIBE	18	BARRIO SAN AGUSTIN	NO REGISTRA
14750	CT-7663	RAFAEL URIBE URIBE	18	BARRIO SAN AGUSTIN	NO REGISTRA
14751	CT-7663	RAFAEL URIBE URIBE	18	BARRIO SAN AGUSTIN	NO REGISTRA

ANEXO 2 ZONAS DE ALTO RIESGO NO MITIGABLE

ID	DOCUMENTO	LocNombre	LocCodigo	BARRIO	DIRECCION
14752	CT-7663	RAFAEL URIBE URIBE	18	BARRIO SAN AGUSTIN	NO REGISTRA
14753	CT-7663	RAFAEL URIBE URIBE	18	SAN AGUSTIN II SECTOR	NO REGISTRA
14754	CT-7663	RAFAEL URIBE URIBE	18	BARRIO SAN AGUSTIN	NO REGISTRA
14755	CT-7663	RAFAEL URIBE URIBE	18	BARRIO SAN AGUSTIN	NO REGISTRA
14756	CT-7663	RAFAEL URIBE URIBE	18	SAN AGUSTIN II SECTOR	NO REGISTRA
14757	CT-7663	RAFAEL URIBE URIBE	18	SAN AGUSTIN II SECTOR	NO REGISTRA
14758	CT-7663	RAFAEL URIBE URIBE	18	SAN AGUSTIN II SECTOR	NO REGISTRA
14759	CT-7663	SAN CRISTOBAL	04	URBANIZACION NUEVA GLORIA	NO REGISTRA
14760	CT-7663	RAFAEL URIBE URIBE	18	SAN AGUSTIN	NO REGISTRA
14761	401220	SAN CRISTOBAL	04	BARRIO ALTAMIRA	NO REGISTRA
14762	CT-7663	SAN CRISTOBAL	04	BARRIO ALTAMIRA	NO REGISTRA
14763	CT-7663	SAN CRISTOBAL	04	BARRIO ALTAMIRA	NO REGISTRA
14764	CT-7663	SAN CRISTOBAL	04	BARRIO ALTAMIRA	NO REGISTRA
14765	CT-7663	SAN CRISTOBAL	04	EL QUINDIO II ALCALDIA MENOR: SAN CRISTOBAL	NO REGISTRA
14766	CT-7663	SAN CRISTOBAL	04	EL QUINDIO	NO REGISTRA
14767	CT-7663	SAN CRISTOBAL	04	EL QUINDIO	NO REGISTRA
14768	CT-7663	SAN CRISTOBAL	04	EL QUINDIO	NO REGISTRA
14769	CT-7663	SAN CRISTOBAL	04	EL QUINDIO	NO REGISTRA
14770	CT-7663	SAN CRISTOBAL	04	BARRIO LA GLORIA	NO REGISTRA
14771	CT-7663	SAN CRISTOBAL	04	BARRIO LA GLORIA	NO REGISTRA
14772	CT-7663	SAN CRISTOBAL	04	BARRIO LA GLORIA	NO REGISTRA
14773	CT-7663	SAN CRISTOBAL	04	BARRIO LA GLORIA	NO REGISTRA
14774	CT-7663	SAN CRISTOBAL	04	BARRIO LA GLORIA	KR 7A E 46 16S
14775	CT-7663	SAN CRISTOBAL	04	BARRIO CANADA (ASD) SECTOR LA GUIRA II SEC	NO REGISTRA
14776	CT-7663	SAN CRISTOBAL	04	BARRIO LA GLORIA	NO REGISTRA
14777	CT-7663	SAN CRISTOBAL	04	BARRIO LA GLORIA	NO REGISTRA
14778	CT-7663	SAN CRISTOBAL	04	EL QUINDIO	NO REGISTRA
14779	CT-7663	SAN CRISTOBAL	04	BARRIO LA GLORIA	NO REGISTRA
14780	CT-7663	RAFAEL URIBE URIBE	18	MARRUECOS	NO REGISTRA
14781	DI-2989	CIUDAD BOLIVAR	19	JUAN JOSE RONDON	NO REGISTRA
14782	DI-2659	CIUDAD BOLIVAR	19	SAUCES - HORTALIZAS- RECUERDO	NO REGISTRA
14783	DI-2747	CIUDAD BOLIVAR	19	QUIBA	NO REGISTRA
14784	DI-2747	CIUDAD BOLIVAR	19	QUIBA	NO REGISTRA
14785	CT-3169	CIUDAD BOLIVAR	19	BUENOS AIRES	NO REGISTRA
14786	DI-2965	CIUDAD BOLIVAR	19	BARRIO GIBRALTAR I Y II	NO REGISTRA
14787	CT-2719	CIUDAD BOLIVAR	19	LA ESMERALDA SUR	NO REGISTRA
14788	CT-2719	CIUDAD BOLIVAR	19	LA ESMERALDA SUR	NO REGISTRA
14789	CT-3169	CIUDAD BOLIVAR	19	BUENOS AIRES	NO REGISTRA
14790	CT-3169	CIUDAD BOLIVAR	19	EL REFLEJO II	NO REGISTRA
14791	CT-3169	CIUDAD BOLIVAR	19	EL REFLEJO II	NO REGISTRA
14792	CT-3169	CIUDAD BOLIVAR	19	EL REFLEJO II	NO REGISTRA
14793	DI-1528	CIUDAD BOLIVAR	19	EL TESORO	NO REGISTRA
14794	DI-2620	CIUDAD BOLIVAR	19	EL TESORO	NO REGISTRA
14795	DI-1405	CIUDAD BOLIVAR	19	NACIONES UNIDAS	NO REGISTRA
14796	DI-1405	CIUDAD BOLIVAR	19	NACIONES UNIDAS	NO REGISTRA
14797	CT-6321	CIUDAD BOLIVAR	19	NACIONES UNIDAS	NO REGISTRA
14798	CT-6321	CIUDAD BOLIVAR	19	NACIONES UNIDAS	NO REGISTRA
14799	CT-3164	CIUDAD BOLIVAR	19	JUAN PABLO II	NO REGISTRA
14800	DI-2069	CIUDAD BOLIVAR	19	ALVARO BERNAL SEGURA	NO REGISTRA
14801	CT-3772	SAN CRISTOBAL	04	URB: EL RUBI BARRIO SAN JOSE ORIENTAL	NO REGISTRA
14802	CT-3123	SAN CRISTOBAL	04	MANILA	NO REGISTRA
14803	CT-3123	SAN CRISTOBAL	04	MANILA	NO REGISTRA
14804	CT-3771	SAN CRISTOBAL	04	MANILA	NO REGISTRA
14805	CT-3771	SAN CRISTOBAL	04	MANILA	NO REGISTRA
14806	CT-3771	SAN CRISTOBAL	04	MANILA	NO REGISTRA
14807	CT-3123	SAN CRISTOBAL	04	MANILA	NO REGISTRA
14808	CT-3123	SAN CRISTOBAL	04	MANILA	NO REGISTRA
14809	CT-3123	SAN CRISTOBAL	04	GRAN COLOMBIA BARRIO MOLINOS DE ORIENTE	NO REGISTRA
14810	DI-1925	SAN CRISTOBAL	04	GRAN COLOMBIA BARRIO MOLINOS DE ORIENTE	NO REGISTRA
14811	CT-2677	SAN CRISTOBAL	04	URBANIZACION SAN MARTIN	NO REGISTRA
14812	CT-3799	SAN CRISTOBAL	04	URBANIZACION LAS GUACAMAYAS	NO REGISTRA
14813	CT-3799	SAN CRISTOBAL	04	URBANIZACION SAN MARTIN	NO REGISTRA
14814	DI-2737	SAN CRISTOBAL	04	URBANIZACION SAN MARTIN	NO REGISTRA
14815	DI-2914	RAFAEL URIBE URIBE	18	URBANIZACION SAN MARTIN	NO REGISTRA
14816	CT-3865	SANTA FE	03	EL DORADO	NO REGISTRA
14817	DI-578	SANTA FE	03	EL DORADO	NO REGISTRA
14818	CT-2667	SAN CRISTOBAL	04	LOS LIBERTADORES	NO REGISTRA
14819	CT-3848	RAFAEL URIBE URIBE	18	PLAYON LA PLAYITA III SECTOR	NO REGISTRA
14820	CT-2673	SAN CRISTOBAL	04	MIRAFLORES	NO REGISTRA
14821	CT-2673	SAN CRISTOBAL	04	MIRAFLORES	NO REGISTRA
14822	CT-3807	SAN CRISTOBAL	04	URBANIZACION SAN MARTIN	NO REGISTRA
14823	CT-3807	SAN CRISTOBAL	04	URBANIZACION SAN MARTIN	NO REGISTRA

ANEXO 2 ZONAS DE ALTO RIESGO NO MITIGABLE

ID	DOCUMENTO	LocNombre	LocCodigo	BARRIO	DIRECCION
14824	CT-3807	SAN CRISTOBAL	04	URBANIZACION SAN MARTIN	NO REGISTRA
14825	CT-3131	SAN CRISTOBAL	04	URBANIZACION SAN MARTIN	NO REGISTRA
14826	CT-3131	SAN CRISTOBAL	04	URBANIZACION SAN MARTIN	NO REGISTRA
14827	CT-3131	SAN CRISTOBAL	04	URBANIZACION SAN MARTIN	NO REGISTRA
14828	CT-3131	SAN CRISTOBAL	04	URBANIZACION SAN MARTIN	NO REGISTRA
14829	CT-3131	SAN CRISTOBAL	04	URBANIZACION SAN MARTIN	NO REGISTRA
14830	CT-3131	SAN CRISTOBAL	04	URBANIZACION SAN MARTIN	NO REGISTRA
14831	CT-3131	SAN CRISTOBAL	04	URBANIZACION SAN MARTIN	NO REGISTRA
14832	CT-3763	SAN CRISTOBAL	04	RAMAJAL	NO REGISTRA
14833	CT-3763	SAN CRISTOBAL	04	RAMAJAL	NO REGISTRA
14834	CT-3763	SAN CRISTOBAL	04	RAMAJAL	NO REGISTRA
14835	DI-2785	SAN CRISTOBAL	04	RAMAJAL	NO REGISTRA
14836	CT-3763	SAN CRISTOBAL	04	RAMAJAL	NO REGISTRA
14837	CT-2674	SAN CRISTOBAL	04	RAMAJAL	NO REGISTRA
14838	CT-3763	SAN CRISTOBAL	04	RAMAJAL	NO REGISTRA
14839	CT-3808	SAN CRISTOBAL	04	EL TRINGULO EL MANANTIAL	NO REGISTRA
14840	CT-3136	SAN CRISTOBAL	04	EL TRIANGULO	NO REGISTRA
14841	CT-3808	SAN CRISTOBAL	04	EL TRINGULO EL MANANTIAL	NO REGISTRA
14842	CT-3747	SAN CRISTOBAL	04	EL TRINGULO EL MANANTIAL	NO REGISTRA
14843	CT-3808	SAN CRISTOBAL	04	EL TRINGULO EL MANANTIAL	NO REGISTRA
14844	CT-4313	SAN CRISTOBAL	04	EL TRINGULO EL MANANTIAL	NO REGISTRA
14845	CT-2668	SAN CRISTOBAL	04	BARRIO LA GLORIA	NO REGISTRA
14846	CT-2668	SAN CRISTOBAL	04	SAN JACINTO	NO REGISTRA
14847	CT-3122	SAN CRISTOBAL	04	BARRIO SAN ISIDRO SEGUNDO SECTOR	NO REGISTRA
14848	CT-3122	SAN CRISTOBAL	04	BARRIO SAN ISIDRO SEGUNDO SECTOR	NO REGISTRA
14849	CT-3748	SAN CRISTOBAL	04	GRANADA SUR	NO REGISTRA
14850	CT-2755	SAN CRISTOBAL	04	MONTEBELLO	NO REGISTRA
14851	CT-2755	SAN CRISTOBAL	04	MONTEBELLO	NO REGISTRA
14852	DI-2370	SAN CRISTOBAL	04	MONTEBELLO	NO REGISTRA
14853	DI-1809	SAN CRISTOBAL	04	GRANADA SUR	NO REGISTRA
14854	CT-3121	SAN CRISTOBAL	04	EL TRINGULO EL MANANTIAL	NO REGISTRA
14855	DI-2800	SAN CRISTOBAL	04	EL TRINGULO EL MANANTIAL	NO REGISTRA
14856	CT-3121	SAN CRISTOBAL	04	EL TRINGULO EL MANANTIAL	NO REGISTRA
14857	DI-2332	SAN CRISTOBAL	04	EL TRINGULO EL MANANTIAL	NO REGISTRA
14858	DI-2537	SAN CRISTOBAL	04	EL TRINGULO EL MANANTIAL	NO REGISTRA
14859	DI-2537	SAN CRISTOBAL	04	EL TRIANGULO	NO REGISTRA
14860	DI-2537	SAN CRISTOBAL	04	EL TRIANGULO	NO REGISTRA
14861	DI-2537	SAN CRISTOBAL	04	EL TRINGULO EL MANANTIAL	NO REGISTRA
14862	CT-3158	RAFAEL URIBE URIBE	18	RESURRECCION	NO REGISTRA
14863	CT-3158	RAFAEL URIBE URIBE	18	RESURRECCION	NO REGISTRA
14864	CT-3167	RAFAEL URIBE URIBE	18	RESURRECCION	NO REGISTRA
14865	CT-3848	RAFAEL URIBE URIBE	18	PLAYON LA PLAYITA III SECTOR	NO REGISTRA
14866	DI-913	RAFAEL URIBE URIBE	18	EL CONSUELO	NO REGISTRA
14867	DI-2335	RAFAEL URIBE URIBE	18	VILLAS DEL RECUERDO	NO REGISTRA
14868	DI-2335	RAFAEL URIBE URIBE	18	VILLAS DEL RECUERDO	NO REGISTRA
14869	DI-2335	RAFAEL URIBE URIBE	18	VILLAS DEL RECUERDO	NO REGISTRA
14870	DI-2335	RAFAEL URIBE URIBE	18	VILLAS DEL RECUERDO	NO REGISTRA
14871	DI-2335	RAFAEL URIBE URIBE	18	VILLAS DEL RECUERDO	NO REGISTRA
14872	DI-2335	RAFAEL URIBE URIBE	18	VILLAS DEL RECUERDO	NO REGISTRA
14873	DI-2260	RAFAEL URIBE URIBE	18	VILLAS DEL RECUERDO	NO REGISTRA
14874	DI-2260	RAFAEL URIBE URIBE	18	VILLAS DEL RECUERDO	NO REGISTRA
14875	DI-2728	RAFAEL URIBE URIBE	18	VILLAS DEL RECUERDO	NO REGISTRA
14876	CT-2835	RAFAEL URIBE URIBE	18	BARRIO CAROLINA	NO REGISTRA
14877	DI-2609	RAFAEL URIBE URIBE	18	EL BOSQUE DE LOS MOLINOS	CL 48P BIS A SUR 5 60
14878	DI-2793	RAFAEL URIBE URIBE	18	CALLEJON DE SANTA BARBARA I Y II SECTOR	NO REGISTRA
14879	DI-2695	RAFAEL URIBE URIBE	18	CALLEJON DE SANTA BARBARA I Y II SECTOR	NO REGISTRA
14880	CT-2729	RAFAEL URIBE URIBE	18	EL PORTAL ALCALDIA MENOR R URIBE CODIGO 02510	NO REGISTRA
14881	CT-2712	RAFAEL URIBE URIBE	18	BARRIO SAN AGUSTIN	NO REGISTRA
14882	CT-3933	RAFAEL URIBE URIBE	18	LUIS LOPEZ DE MESA ALCALDIA MENOR:RAFAEL URIBE	NO REGISTRA
14883	DI-832	RAFAEL URIBE URIBE	18	CERROS DE ORIENTE	NO REGISTRA
14884	CT-3849	RAFAEL URIBE URIBE	18	CERROS DE ORIENTE	NO REGISTRA
14885	CT-2749	RAFAEL URIBE URIBE	18	CERROS DE ORIENTE	NO REGISTRA
14886	CT-2749	RAFAEL URIBE URIBE	18	CERROS DE ORIENTE	NO REGISTRA
14887	DI-806	RAFAEL URIBE URIBE	18	MARCO FIDEL SUAREZ RELOTEO	NO REGISTRA
14888	DI-806	RAFAEL URIBE URIBE	18	MARCO FIDEL SUAREZ RELOTEO	NO REGISTRA
14889	DI-832	RAFAEL URIBE URIBE	18	MARCO FIDEL SUAREZ RELOTEO	NO REGISTRA
14890	DI-2269	RAFAEL URIBE URIBE	18	MARCO FIDEL SUAREZ RELOTEO	NO REGISTRA
14891	DI-2269	RAFAEL URIBE URIBE	18	MARCO FIDEL SUAREZ RELOTEO	NO REGISTRA
14892	DI-2269	RAFAEL URIBE URIBE	18	MARCO FIDEL SUAREZ RELOTEO	NO REGISTRA
14893	DI-949	RAFAEL URIBE URIBE	18	URBANIZACION LAS COLINAS	NO REGISTRA
14894	CT-3815	RAFAEL URIBE URIBE	18	GRANJAS SAN PABLO	NO REGISTRA
14895	CT-3116	SUBA	11	VILLA ALCAZAR	NO REGISTRA

ANEXO 2 ZONAS DE ALTO RIESGO NO MITIGABLE

ID	DOCUMENTO	LocNombre	LocCodigo	BARRIO	DIRECCION
14896	CT-3116	SUBA	11	VILLA ALCAZAR	NO REGISTRA
14897	DI-593	SANTA FE	03	SANTA ROSA DE LIMA	NO REGISTRA
14898	CT-3355	SANTA FE	03	SANTA ROSA DE LIMA	NO REGISTRA
14899	CT-3178	SANTA FE	03	EL ROCIO CENTRO ORIENTAL	NO REGISTRA
14900	DI-2692	SANTA FE	03	SANTA ROSA DE LIMA	NO REGISTRA
14901	DI-2698	SANTA FE	03	GIRARDOT	NO REGISTRA
14902	DI-2722	SANTA FE	03	EL DORADO	NO REGISTRA
14903	DI-2722	SANTA FE	03	EL DORADO	NO REGISTRA
14904	DI-578	SANTA FE	03	EL DORADO	NO REGISTRA
14905	CT-3180	SANTA FE	03	LA PAZ CENTRO	NO REGISTRA
14906	DI-1577	SANTA FE	03	LA PAZ CENTRO	NO REGISTRA
14907	CT-2691	USME	05	LA SUREÑA	NO REGISTRA
14908	CT-2729	USME	05	SANTA LIBRADA LA SUREÑA	NO REGISTRA
14909	DI-582	USME	05	BARRIO SANTA LIBRADA SECTOR SAN BERNARDO	NO REGISTRA
14910	CT-2695	USME	05	BARRIO SANTA LIBRADA SECTOR SAN BERNARDO	NO REGISTRA
14911	CT-3144	USME	05	ALTOS DEL PINO	NO REGISTRA
14912	CT-3144	USME	05	ALTOS DEL PINO	NO REGISTRA
14913	CT-2697	USME	05	ALTOS DEL PINO	NO REGISTRA
14914	DI-2353	USME	05	ALTOS DEL PINO	NO REGISTRA
14915	DI-1510	USME	05	ALTOS DEL PINO	NO REGISTRA
14916	CT-2698	USME	05	SAN ANDRES ALTO	NO REGISTRA
14917	CT-2692	USME	05	BARRIO DANUBIO AZUL	NO REGISTRA
14918	CT-3798	USME	05	BARRIO DANUBIO AZUL	NO REGISTRA
14919	CT-3814	USAQUEN	01	SANTA CECILIA PUENTE NORTE	NO REGISTRA
14920	DI-775	CHAPINERO	02	VILLA DEL CERRO	NO REGISTRA
14921	DI-775	CHAPINERO	02	VILLA DEL CERRO	NO REGISTRA
14922	DI-775	CHAPINERO	02	VILLA DEL CERRO	NO REGISTRA
14923	CT-2650	CHAPINERO	02	VILLA DEL CERRO	NO REGISTRA
14924	DI-2496	CHAPINERO	02	EL PARAISO	NO REGISTRA
14925	CT-2667	SAN CRISTOBAL	04	LA BELLEZA	NO REGISTRA
14926	CT-2667	SAN CRISTOBAL	04	LA BELLEZA	NO REGISTRA
14927	CT-2667	SAN CRISTOBAL	04	LA BELLEZA	NO REGISTRA
14928	CT-2667	SAN CRISTOBAL	04	LA BELLEZA	NO REGISTRA
14929	CT-2667	SAN CRISTOBAL	04	LA BELLEZA	NO REGISTRA
14930	CT-2667	SAN CRISTOBAL	04	LA BELLEZA	NO REGISTRA
14931	CT-2667	SAN CRISTOBAL	04	LA BELLEZA	NO REGISTRA
14932	CT-2667	SAN CRISTOBAL	04	LA BELLEZA	NO REGISTRA
14933	CT-2667	SAN CRISTOBAL	04	LA BELLEZA	NO REGISTRA
14934	CT-3793	SAN CRISTOBAL	04	LA BELLEZA	NO REGISTRA
14935	CT-2667	SAN CRISTOBAL	04	LA BELLEZA	NO REGISTRA
14936	CT-2667	SAN CRISTOBAL	04	LA BELLEZA	NO REGISTRA
14937	CT-2667	SAN CRISTOBAL	04	LA BELLEZA	NO REGISTRA
14938	CT-2667	SAN CRISTOBAL	04	LA BELLEZA	NO REGISTRA
14939	CT-2667	SAN CRISTOBAL	04	LOS LIBERTADORES	NO REGISTRA
14940	CT-3120	SAN CRISTOBAL	04	EL PINAR O REPUBLICA DEL CANADA II SECTOR	NO REGISTRA
14941	DI-1633	SAN CRISTOBAL	04	LA BELLEZA	NO REGISTRA
14942	CT-3811	SAN CRISTOBAL	04	LA BELLEZA	NO REGISTRA
14943	CT-3118	SAN CRISTOBAL	04	LA BELLEZA	NO REGISTRA
14944	CT-2748	SAN CRISTOBAL	04	QUINDIO II	NO REGISTRA
14945	CT-2748	SAN CRISTOBAL	04	QUINDIO II	NO REGISTRA
14946	CT-2748	SAN CRISTOBAL	04	QUINDIO II	NO REGISTRA
14947	CT-2748	SAN CRISTOBAL	04	QUINDIO II	NO REGISTRA
14948	CT-3778	SAN CRISTOBAL	04	QUINDIO II	NO REGISTRA
14949	CT-2748	SAN CRISTOBAL	04	QUINDIO II	NO REGISTRA
14950	CT-2748	SAN CRISTOBAL	04	QUINDIO II	NO REGISTRA
14951	CT-3131	SAN CRISTOBAL	04	URBANIZACION SAN MARTIN	NO REGISTRA
14952	CT-3131	SAN CRISTOBAL	04	URBANIZACION SAN MARTIN	NO REGISTRA
14953	DI-2367	CIUDAD BOLIVAR	19	PARCELACION BOGOTA	NO REGISTRA
14954	DI-2484	CIUDAD BOLIVAR	19	EL CONSUELO	NO REGISTRA
14955	DI-2234	CIUDAD BOLIVAR	19	BELLA FLOR SUR	NO REGISTRA
14956	DI-2565	CIUDAD BOLIVAR	19	BELLA FLOR SUR	NO REGISTRA
14957	DI-2565	CIUDAD BOLIVAR	19	BELLA FLOR SUR	NO REGISTRA
14958	DI-2565	CIUDAD BOLIVAR	19	BELLA FLOR SUR	NO REGISTRA
14959	DI-1988	CIUDAD BOLIVAR	19	BELLA FLOR SUR	NO REGISTRA
14960	DI-2565	CIUDAD BOLIVAR	19	BELLA FLOR SUR	NO REGISTRA
14961	DI-2565	CIUDAD BOLIVAR	19	BELLA FLOR SUR	NO REGISTRA
14962	DI-2234	CIUDAD BOLIVAR	19	BELLA FLOR SUR	NO REGISTRA
14963	DI-2234	CIUDAD BOLIVAR	19	BELLA FLOR SUR	NO REGISTRA
14964	DI-2565	CIUDAD BOLIVAR	19	BELLA FLOR SUR	NO REGISTRA
14965	CT-3173	CIUDAD BOLIVAR	19	BELLA FLOR SUR	NO REGISTRA
14966	CT-3173	CIUDAD BOLIVAR	19	BELLA FLOR SUR	NO REGISTRA
14967	CT-3173	CIUDAD BOLIVAR	19	BELLA FLOR SUR	NO REGISTRA

ANEXO 2 ZONAS DE ALTO RIESGO NO MITIGABLE

ID	DOCUMENTO	LocNombre	LocCodigo	BARRIO	DIRECCION
14968	CT-2673	SAN CRISTOBAL	04	MIRAFLORES	NO REGISTRA
14969	DI-2726	CIUDAD BOLIVAR	19	TIERRA LINDA	NO REGISTRA
14970	CT-2718	CIUDAD BOLIVAR	19	VILLAS DEL PROGRESO	NO REGISTRA
14971	CT-2718	CIUDAD BOLIVAR	19	VILLAS DEL PROGRESO	NO REGISTRA
14972	CT-3168	CIUDAD BOLIVAR	19	LOS ALPES	NO REGISTRA
14973	CT-3168	CIUDAD BOLIVAR	19	LOS ALPES	NO REGISTRA
14974	CT-3168	CIUDAD BOLIVAR	19	LOS ALPES	NO REGISTRA
14975	CT-3168	CIUDAD BOLIVAR	19	LOS ALPES	NO REGISTRA
14976	CT-3168	CIUDAD BOLIVAR	19	BRISAS DEL VOLADOR	NO REGISTRA
14977	CT-2718	CIUDAD BOLIVAR	19	VILLAS DEL PROGRESO	NO REGISTRA
14978	CT-2718	CIUDAD BOLIVAR	19	BRISAS DEL VOLADOR	NO REGISTRA
14979	CT-3167	CIUDAD BOLIVAR	19	BELLA FLOR	NO REGISTRA
14980	CT-2717	CIUDAD BOLIVAR	19	BELLA FLOR	NO REGISTRA
14981	CT-2717	CIUDAD BOLIVAR	19	BELLA FLOR	NO REGISTRA
14982	DI-2360	CIUDAD BOLIVAR	19	BELLA FLOR SUR	NO REGISTRA
14983	CT-2683	SAN CRISTOBAL	04	ALTOS DEL ZUQUE	NO REGISTRA
14984	CT-3748	SAN CRISTOBAL	04	MONTABELLO	NO REGISTRA
14985	CT-3173	CIUDAD BOLIVAR	19	BRISAS DEL VOLADOR	NO REGISTRA
14986	DI-2565	CIUDAD BOLIVAR	19	BELLA FLOR SUR	NO REGISTRA
14987	DI-2565	CIUDAD BOLIVAR	19	BELLA FLOR SUR	NO REGISTRA
14988	DI-2565	CIUDAD BOLIVAR	19	BELLA FLOR SUR	NO REGISTRA
14989	DI-2565	CIUDAD BOLIVAR	19	BELLA FLOR SUR	NO REGISTRA
14990	DI-2565	CIUDAD BOLIVAR	19	BELLA FLOR SUR	NO REGISTRA
14991	DI-2565	CIUDAD BOLIVAR	19	BELLA FLOR SUR	NO REGISTRA
14992	DI-2234	CIUDAD BOLIVAR	19	BELLA FLOR SUR	NO REGISTRA
14993	DI-2398	CIUDAD BOLIVAR	19	BELLA FLOR SUR	NO REGISTRA
14994	DI-2565	CIUDAD BOLIVAR	19	BELLA FLOR SUR	NO REGISTRA
14995	DI-2360	CIUDAD BOLIVAR	19	BELLA FLOR SUR	NO REGISTRA
14996	DI-2360	CIUDAD BOLIVAR	19	BELLA FLOR SUR	NO REGISTRA
14997	DI-2565	CIUDAD BOLIVAR	19	BELLA FLOR SUR	NO REGISTRA
14998	DI-2565	CIUDAD BOLIVAR	19	BELLA FLOR SUR	NO REGISTRA
14999	DI-2565	CIUDAD BOLIVAR	19	BELLA FLOR SUR	NO REGISTRA
15000	DI-2398	CIUDAD BOLIVAR	19	BELLA FLOR SUR	NO REGISTRA
15001	DI-2398	CIUDAD BOLIVAR	19	BELLA FLOR SUR	NO REGISTRA
15002	DI-2360	CIUDAD BOLIVAR	19	BELLA FLOR SUR	NO REGISTRA
15003	DI-2565	CIUDAD BOLIVAR	19	BELLA FLOR SUR	NO REGISTRA
15004	DI-2234	CIUDAD BOLIVAR	19	BELLA FLOR SUR	NO REGISTRA
15005	DI-2234	CIUDAD BOLIVAR	19	BELLA FLOR SUR	NO REGISTRA
15006	DI-2360	CIUDAD BOLIVAR	19	BELLA FLOR SUR	NO REGISTRA
15007	DI-2360	CIUDAD BOLIVAR	19	BELLA FLOR SUR	NO REGISTRA
15008	DI-2360	CIUDAD BOLIVAR	19	BELLA FLOR SUR	NO REGISTRA
15009	DI-2234	CIUDAD BOLIVAR	19	BELLA FLOR SUR	NO REGISTRA
15010	DI-2827	CIUDAD BOLIVAR	19	BELLA FLOR SUR	NO REGISTRA
15011	DI-2565	CIUDAD BOLIVAR	19	BRISAS DEL VOLADOR	NO REGISTRA
15012	DI-2547	CIUDAD BOLIVAR	19	BELLA FLOR SUR	NO REGISTRA
15013	DI-2547	CIUDAD BOLIVAR	19	BELLA FLOR SUR	NO REGISTRA
15014	DI-2360	CIUDAD BOLIVAR	19	BELLA FLOR SUR	NO REGISTRA
15015	DI-2692	SANTA FE	03	SANTA ROSA DE LIMA	NO REGISTRA
15016	DI-2360	CIUDAD BOLIVAR	19	BELLA FLOR SUR	NO REGISTRA
15017	CT-3173	CIUDAD BOLIVAR	19	BELLA FLOR SUR	NO REGISTRA
15018	CT-3173	CIUDAD BOLIVAR	19	BELLA FLOR SUR	NO REGISTRA
15019	CT-3173	CIUDAD BOLIVAR	19	BELLA FLOR SUR	NO REGISTRA
15020	CT-3173	CIUDAD BOLIVAR	19	BELLA FLOR SUR	NO REGISTRA
15021	CT-3173	CIUDAD BOLIVAR	19	BELLA FLOR SUR	NO REGISTRA
15022	CT-2718	CIUDAD BOLIVAR	19	VILLAS DEL PROGRESO	NO REGISTRA
15023	DI-2565	CIUDAD BOLIVAR	19	BELLA FLOR SUR	NO REGISTRA
15024	DI-3010	CIUDAD BOLIVAR	19	BELLA FLOR SUR	NO REGISTRA
15025	DI-3010	CIUDAD BOLIVAR	19	BELLA FLOR SUR	NO REGISTRA
15026	DI-2360	CIUDAD BOLIVAR	19	BELLA FLOR SUR	NO REGISTRA
15027	DI-2360	CIUDAD BOLIVAR	19	BELLA FLOR SUR	NO REGISTRA
15028	DI-2565	CIUDAD BOLIVAR	19	BELLA FLOR SUR	NO REGISTRA
15029	DI-2565	CIUDAD BOLIVAR	19	BELLA FLOR SUR	NO REGISTRA
15030	DI-2565	CIUDAD BOLIVAR	19	BRISAS DEL VOLADOR	NO REGISTRA
15031	DI-2565	CIUDAD BOLIVAR	19	BELLA FLOR SUR	NO REGISTRA
15032	DI-2565	CIUDAD BOLIVAR	19	BELLA FLOR SUR	NO REGISTRA
15033	DI-2398	CIUDAD BOLIVAR	19	BELLA FLOR SUR	NO REGISTRA
15034	DI-2398	CIUDAD BOLIVAR	19	BELLA FLOR SUR	NO REGISTRA
15035	DI-2565	CIUDAD BOLIVAR	19	BELLA FLOR SUR	NO REGISTRA
15036	DI-2565	CIUDAD BOLIVAR	19	BELLA FLOR SUR	NO REGISTRA
15037	DI-2565	CIUDAD BOLIVAR	19	BELLA FLOR SUR	NO REGISTRA
15038	DI-1988	CIUDAD BOLIVAR	19	BELLA FLOR SUR	NO REGISTRA
15039	DI-2360	CIUDAD BOLIVAR	19	BELLA FLOR SUR	NO REGISTRA

ANEXO 2 ZONAS DE ALTO RIESGO NO MITIGABLE

ID	DOCUMENTO	LocNombre	LocCodigo	BARRIO	DIRECCION
15040	CT-3750	USAQUEN	01	CERROS DEL NORTE	NO REGISTRA
15041	CT-3750	USAQUEN	01	CERROS DEL NORTE	NO REGISTRA
15042	CT-3750	USAQUEN	01	CERROS DEL NORTE	NO REGISTRA
15043	CT-3180	SANTA FE	03	LA PAZ CENTRO	NO REGISTRA
15044	DI-2911	USAQUEN	01	CERROS DEL NORTE	NO REGISTRA
15045	CT-3847	RAFAEL URIBE URIBE	18	LUIS LOPEZ DE MESA ALCALDIA MENOR:RAFAEL URIBE	NO REGISTRA
15046	CT-3180	SANTA FE	03	LA PAZ CENTRO	NO REGISTRA
15047	CT-3180	SANTA FE	03	LA PAZ CENTRO	NO REGISTRA
15048	DI-551	SAN CRISTOBAL	04	MONTECARLO	NO REGISTRA
15049	CT-3122	SAN CRISTOBAL	04	EL ENCANTO	NO REGISTRA
15050	CT-3750	USAQUEN	01	CERROS DEL NORTE	NO REGISTRA
15051	DI-578	SANTA FE	03	EL DORADO	NO REGISTRA
15052	DI-567	USME	05	SAN ANDRES ALTO	NO REGISTRA
15053	CT-2712	RAFAEL URIBE URIBE	18	SAN AGUSTIN	NO REGISTRA
15054	CT-2672	SAN CRISTOBAL	04	URB: EL RUBI BARRIO SAN JOSE ORIENTAL	NO REGISTRA
15055	CT-3120	SAN CRISTOBAL	04	EL PINAR O REPUBLICA DEL CANADA II SECTOR	NO REGISTRA
15056	DI-2442	SAN CRISTOBAL	04	VILLABEL	NO REGISTRA
15057	DI-2442	SAN CRISTOBAL	04	VILLABEL	NO REGISTRA
15058	DI-2442	SAN CRISTOBAL	04	VILLABEL	NO REGISTRA
15059	DI-2442	SAN CRISTOBAL	04	VILLABEL	NO REGISTRA
15060	DI-2442	SAN CRISTOBAL	04	VILLABEL	NO REGISTRA
15061	DI-2442	SAN CRISTOBAL	04	VILLABEL	NO REGISTRA
15062	DI-2442	SAN CRISTOBAL	04	VILLABEL	NO REGISTRA
15063	DI-2442	SAN CRISTOBAL	04	VILLABEL	NO REGISTRA
15064	DI-2442	SAN CRISTOBAL	04	VILLABEL	NO REGISTRA
15065	DI-2442	SAN CRISTOBAL	04	VILLABEL	NO REGISTRA
15066	DI-2442	SAN CRISTOBAL	04	VILLABEL	NO REGISTRA
15067	DI-2442	SAN CRISTOBAL	04	VILLABEL	NO REGISTRA
15068	DI-2442	SAN CRISTOBAL	04	VILLABEL	NO REGISTRA
15069	DI-2442	SAN CRISTOBAL	04	VILLABEL	NO REGISTRA
15070	DI-2442	SAN CRISTOBAL	04	VILLABEL	NO REGISTRA
15071	DI-2442	SAN CRISTOBAL	04	VILLABEL	NO REGISTRA
15072	DI-2442	SAN CRISTOBAL	04	VILLABEL	NO REGISTRA
15073	DI-2442	SAN CRISTOBAL	04	VILLABEL	NO REGISTRA
15074	DI-2442	SAN CRISTOBAL	04	VILLABEL	NO REGISTRA
15075	DI-4827	USAQUEN	01	MIRADOR DEL NORTE	KR 1A ES # 184-16
15076	DI-4827	USAQUEN	01	MIRADOR DEL NORTE	KR 1A ES # 184-10
15077	DI-2781	USAQUEN	01	EL_CODITO	KR 23 # 174-24/LTE 4 PTE CODITO
15078	DI-2781	USAQUEN	01	EL_CODITO	KR 23 # 173-67/LT 2 CODITO TIBABITA RU
15079	DI-2781	USAQUEN	01	EL CODITO	LT 6 PT Codito Tibabita Rural I
15080	DI-2781	USAQUEN	01	EL_CODITO	KR 23 # 173-68 IN2
15081	DI-2781	USAQUEN	01	EL_CODITO	KR 23 # 174-21
15082	DI-2781	USAQUEN	01	EL_CODITO	KR 23 # 174-08
15083	DI-2781	USAQUEN	01	EL_CODITO	CL 181 BIS # 2-57
15084	DI-2781	USAQUEN	01	EL CODITO	KR 23 # 174-23
15085	DI-2781	USAQUEN	01	EL_CODITO	KR 23 # 173-62
15086	DI-2781	USAQUEN	01	EL CODITO	LT 6 PTE codito MJ 4 Tibabita y/o KR 23 # 1
15087	DI-2781	USAQUEN	01	EL_CODITO	KR 23 # 174-09
15088	DI-2781	USAQUEN	01	EL CODITO	LT 3 PTE CODITO MJ 4 TIBABITA RURAL I
15089	DI-2781	USAQUEN	01	EL_CODITO	KR 23 # 173-64
15090	DI-2781	USAQUEN	01	EL_CODITO	LT 2 PTE LT Tibabita MJ 7
15091	DI-2781	USAQUEN	01	EL CODITO	CL 180 # 23-12/LT 2 PTE CODITO MJ 6 TIBA
15092	DI-2781	USAQUEN	01	EL CODITO	LT 3 PTE CODITO MJ 4 TIBABITA RURAL I
15093	DI-2781	USAQUEN	01	EL CODITO	CL 180 # 23-11
15094	DI-2781	USAQUEN	01	EL_CODITO	KR 23 # 174-20
15095	DI-2781	USAQUEN	01	EL CODITO	KR 23 # 173-70
15096	DI-2781	USAQUEN	01	EL_CODITO	KR 23 # 174 28
15097	DI-2781	USAQUEN	01	EL_CODITO	KR 23 # 173-66
15098	DI-2781	USAQUEN	01	EL_CODITO	KR 23 # 174-64
15099	DI-2781	USAQUEN	01	EL_CODITO	KR 2A 185 05 MJ
15100	DI-2781	USAQUEN	01	EL_CODITO	KR 23 # 174-22 IN
15101	DI-2781	USAQUEN	01	EL CODITO	KR 23 # 174-25
15102	DI-2781	USAQUEN	01	EL CODITO	KR 23 # 174-26
15103	DI-2781	USAQUEN	01	EL CODITO	KR 23 # 174-28 IN 8
15104	DI-2781	USAQUEN	01	EL CODITO	SIN nomenCL atura
15105	DI-2781	USAQUEN	01	EL_CODITO	KR 23 # 174-48
15106	DI-2781	USAQUEN	01	EL_CODITO	KR 23 # 174-62
15107	DI-1963	USAQUEN	01	SORATAMA	KR 3 # 167-33
15108	DI-1963	USAQUEN	01	SORATAMA	KR 3 # 167-24
15109	DI-1963	USAQUEN	01	SORATAMA	CL 167 # 3-10
15110	DI-1963	USAQUEN	01	SORATAMA	CL 166 # 2-16 IN 5
15111	CT-4451	USAQUEN	01	SANTA CECILIA II	KR 10 # 164B-16

ANEXO 2 ZONAS DE ALTO RIESGO NO MITIGABLE

ID	DOCUMENTO	LocNombre	LocCodigo	BARRIO	DIRECCION
15112	CT-3110	USAQUEN	01	SANTA CECILIA BAJA	KR 10 # 165-A-27
15113	CT-4451	USAQUEN	01	SANTA CECILIA II	CL 164A # 9-20
15114	CT-4451	USAQUEN	01	SANTA CECILIA II	CL 164A # 9-12
15115	CT-3110	USAQUEN	01	SANTA CECILIA BAJA	KR 10 #165A-24
15116	CT-4451	USAQUEN	01	SANTA CECILIA II	CL 164B # 9-08
15117	CT-3110	USAQUEN	01	SANTA CECILIA II	KR 9 # 164-10
15118	CT-3110	USAQUEN	01	SANTA CECILIA BAJA	KR 10 # 165 A- 24
15119	CT-4451	USAQUEN	01	SANTA CECILIA II	KR 10 # 165A - 27
15120	CT-4451	USAQUEN	01	SANTA CECILIA II	CL 164 B # 9-07 MZ 2 LT 25
15121	CT-4451	USAQUEN	01	SANTA CECILIA II	FRANJA 2 ZN EXPLOTABLE BARRANCAS OR
15122	CT-4451	USAQUEN	01	SANTA CECILIA II	KR 10 # 164B-02
15123	CT-4451	USAQUEN	01	SANTA CECILIA BAJA	SIN nomenCL atura
15124	CT-4451	USAQUEN	01	SANTA CECILIA II	CL 164B # 9-40
15125	CT-3110	USAQUEN	01	SANTA CECILIA II	KR 10 # 165 A-24 IN N14
15126	CT-4451	USAQUEN	01	SANTA CECILIA II	CL 164A # 9-24 (DAPD) CL 164A N _T 11-58
15127	CT-4451	USAQUEN	01	SANTA CECILIA II	KR 10 # 165 A-24 IN 15 / CL 164A No11-58
15128	CT-3110	USAQUEN	01	SANTA CECILIA II	KR 10 # 165 A-24 IN 13
15129	CT-4451	USAQUEN	01	SANTA CECILIA II	KR 10 # 165A-24
15130	CT-3110	USAQUEN	01	SANTA CECILIA II	KR 10 # 165 A-24 IN 10
15131	CT-4451	USAQUEN	01	SANTA CECILIA II	NO REGISTRA
15132	DI-6758	USAQUEN	01	SANTA CECILIA I SECTOR	CL 163D 3A 09 INT 2
15133	CT-4864	USAQUEN	01	URBANIZACION SANTA CECILIA NORTE PARTE ALTA	CL 163D #3A-15 MJ 4 (DPAE)
15134	CT-4864	USAQUEN	01	SANTA CECILIA I SECTOR	CL 163D # 3A - 15 IN 2 (NUEVA) / CL 164 B
15135	CT-3814	USAQUEN	01	URBANIZACION SANTA CECILIA NORTE PARTE ALTA	KR 2 # 163 B - 60 IN 11
15136	CT-3814	USAQUEN	01	ARAUQUITA	CL 163 C # 8 - 30
15137	DI-3536	USAQUEN	01	ARAUQUITA	CL 163 B BIS # 2 - 45 ES (PD I)
15138	CT-3814	USAQUEN	01	ARAUQUITA	CL 163C # 8-24 IN 4
15139	CT-4978	USAQUEN	01	ARAUQUITA	CL 163C # 8-24 IN 5
15140	DI-3536	USAQUEN	01	ARAUQUITA I SECTOR	CL 163B BIS 2 - 45 ES
15141	DI-4936	USAQUEN	01	SANTA CECILIA	KR 4 ES # 163A - 92
15142	DI-1727	USAQUEN	01	URBANIZACION SANTA CECILIA NORTE PARTE ALTA	CL 163A # 4 A-17
15143	CT-3750	USAQUEN	01	CERROS DEL NORTE	CL 160 # 8 A-24 IN 2
15144	CT-3750	USAQUEN	01	CERROS DEL NORTE	CL 160 # 8 A-24 IN 1
15145	DI-2911	USAQUEN	01	CERROS DEL NORTE	CL 160B # 7A- 51 IN2 (DACD))
15146	CT-3750	USAQUEN	01	CERROS DEL NORTE	CL 160A # 7 A-35 IN 3
15147	CT-3750	USAQUEN	01	CERROS DEL NORTE	CL 160A # 7 A-12 IN 1
15148	DI-3039	USAQUEN	01	CERROS DEL NORTE	CL 162 # 3 - 64
15149	CR-1709	USAQUEN	01	CERROS DEL NORTE	KR 4 # 162A-34
15150	DI-2106	USAQUEN	01	CERROS DEL NORTE	CL 162A # 3C - 30
15151	DI-3039	USAQUEN	01	CERROS DEL NORTE	KR 3 BIS ES 162 20
15152	DI-5302	USAQUEN	01	DELICIAS DEL CARMEN	CL 127 BIS B #4 - 59
15153	DI-5302	USAQUEN	01	DELICIAS DEL CARMEN	CR 3A # 127A - 16 CARRERA 3A #127A - 16
15154	DI-4966	CHAPINERO	02	BOSQUES DE BELLA VISTA	CL 99 # 3 - 60 ES (CL 98A # 2 - 38 ES ANTIG
15155	DI-4966	USAQUEN	01	BOSQUES DE BELLA VISTA	AV CL 100 # 2 - 51 ES IN 1
15156	DI-4966	USAQUEN	01	BOSQUES DE BELLA VISTA	AV CL 100 # 2 - 51 ES IN 1
15157	DI-2574	CHAPINERO	02	LA SUREÑA	KR 6 ES # 101-23 IN 1
15158	DI-3442	CHAPINERO	02	SAN LUIS ALTOS DEL CABO	CL 98A # 5A - 05 ES IN 2
15159	CT-3112	CHAPINERO	02	LA SUREÑA	KR 5 ES # 101-23 IN 1
15160	DI-3442	CHAPINERO	02	SAN LUIS ALTOS DEL CABO	CL 98 # 5A - 05 ES IN 3
15161	CT-3543	CHAPINERO	02	LA SUREÑA	NO REGISTRA
15162	CT-3543	CHAPINERO	02	LA SUREÑA	NO REGISTRA
15163	CT-3543	CHAPINERO	02	LA SUREÑA	NO REGISTRA
15164	DI-1973	CHAPINERO	02	SAN ISIDRO	KR 11 ES # 96-03 IN 5
15165	DI-1402	CHAPINERO	02	BOSQUES CALDERÓN II SECTOR	AV CIRCUNVALAR # 64 A-10 CA 227
15166	DI-5198	CHAPINERO	02	EL PARAISO	KR 5 # 38 - 11 IN 3
15167	DI-4914	CHAPINERO	02	SUCRE BARRIO MARISCAL SUCRE	CL 44 # 1A - 30 IN 1
15168	DI-5198	CHAPINERO	02	EL PARAISO	KR 5A # 38 - 11 IN 2
15169	DI-5198	CHAPINERO	02	EL PARAISO	KR 5 # 38 - 11 IN 1
15170	DI-4943	CHAPINERO	02	EL PARAISO	DG 39 # 5 20 ES
15171	DI-4943	CHAPINERO	02	EL PARAISO	DG 39 # 5 - 20 ES
15172	DI-4943	CHAPINERO	02	EL PARAISO	DG 39 # 5 - 28 ES
15173	CT-2650	CHAPINERO	02	VILLA DEL CERRO	KR 8E # 47-55 / 66
15174	DI-775	CHAPINERO	02	VILLA DEL CERRO	KR 7 ES # 47-40
15175	DI-775	CHAPINERO	02	VILLA DEL CERRO	KR 7 ES # 47-34
15176	DI-775	CHAPINERO	02	VILLA DEL CERRO	KR 8 ES # 47-37
15177	CT-2650	CHAPINERO	02	VILLA DEL CERRO	TV 8 B ES # 46-43 SUR
15178	CT-2650	CHAPINERO	02	VILLA DEL CERRO	KR 8E # 47-43 SUR
15179	DI-775	CHAPINERO	02	VILLA DEL CERRO	KR 8 ES # 47-19
15180	CT-3859	CHAPINERO	02	VILLA DEL CERRO	TV 8E # 46-49
15181	CT-2650	CHAPINERO	02	VILLA DEL CERRO	KR 8 ES # 47-67 SUR
15182	DI-4943	CHAPINERO	02	EL PARAISO	TV 7 ES # 39 - 00 ES
15183	DI-2869	CHAPINERO	02	EL PARAISO	DG 40A #2-47 ES IN 1 (CAMPO)

ANEXO 2 ZONAS DE ALTO RIESGO NO MITIGABLE

ID	DOCUMENTO	LocNombre	LocCodigo	BARRIO	DIRECCION
15184	CT-3968	SANTA FE	03	LA PAZ CENTRO	CL 24 #1-02 (UAECD) Y/O CL 24D 1a -82 ES
15185	CT-3968	SANTA FE	03	LA PAZ CENTRO	CL 24 # 1-30 ES (FOAPE) / KR 1 ESTE 24 40
15186	DI-3339	SANTA FE	03	LA PAZ CENTRO	KR 1 ES # 23A - 26
15187	DI-3041	SANTA FE	03	LA PAZ CENTRO	CL 22C # 2 - 07 ES
15188	DI-5186	SANTA FE	03	GERMANIA	KR 1 #22C - 67
15189	DI-2190	SANTA FE	03	LA PAZ CENTRO	CL 23 # 1-58
15190	DI-2719	SANTA FE	03	LA PAZ CENTRO	KR 1A ES # 22B-08 / CL 22C 1A - 07 ES IN 4
15191	CT-3968	SANTA FE	03	LA PAZ CENTRO	KR 1 ES # 24-31 MJ
15192	CT-3180	SANTA FE	03	LA PAZ CENTRO	CL 23B # 1-04 ES
15193	CT-2654	SANTA FE	03	LA PAZ CENTRO	CL 24 No 1-08 IN 2
15194	CT-3968	SANTA FE	03	LA PAZ CENTRO	KR 1A ES # 23A - 20
15195	DI-1794	SANTA FE	03	LA PAZ CENTRO	CL 24 BIS # 1A-03 ES
15196	DI-1794	SANTA FE	03	LA PAZ CENTRO	CL 22C # 1A-06 ES
15197	DI-3041	SANTA FE	03	LA PAZ CENTRO	CL 22C # 1 - 23 ES
15198	DI-3041	SANTA FE	03	LA PAZ CENTRO	CL 22 C #1AE-07 IN 1 (FOPAE)/CL 22 C #1-0
15199	DI-2719	SANTA FE	03	LA PAZ CENTRO	CL 22C # 1-08 ES
15200	CT-3180	SANTA FE	03	LA PAZ CENTRO	KR 1 ES # 23B 20 MJ 4
15201	DI-3041	SANTA FE	03	LA PAZ CENTRO	CL 22C # 1A - 07 ES IN 2
15202	DI-3041	SANTA FE	03	LA PAZ CENTRO	CL 22C # 1A 07 ES IN 3
15203	DI-3041	SANTA FE	03	LA PAZ CENTRO	CL 22C # 2 - 05 ES MJ 14
15204	DI-3041	SANTA FE	03	LA PAZ CENTRO	CL 22C # 2 - 05 ES IN 1
15205	CT-3968	SANTA FE	03	LA PAZ CENTRO	CR 1 A ESTE 23 B 40
15206	CT-3968	SANTA FE	03	LA PAZ CENTRO	CR 1 A ESTE 23 B 40
15207	CT-3968	SANTA FE	03	LA PAZ CENTRO	KR 1A ES # 24 - 22
15208	CT-3968	SANTA FE	03	LA PAZ CENTRO	KR 1A ES # 24 - 16 MJ
15209	CT-3968	SANTA FE	03	LA PAZ CENTRO	KR 1A ES # 23A - 46 IN 2
15210	DI-1717	SANTA FE	03	LA PAZ CENTRO	CL 22D # 1A-46 ES
15211	CT-3968	SANTA FE	03	LA PAZ CENTRO	CL 23 # 1A-30
15212	CT-3968	SANTA FE	03	LA PAZ CENTRO	CL 23 # 1A - 30
15213	DI-1718	SANTA FE	03	LA PAZ CENTRO	CL 22D # 1A-31 ES
15214	DI-3041	SANTA FE	03	LA PAZ CENTRO	CL 22C # 2 - 08 ES
15215	DI-3041	SANTA FE	03	LA PAZ CENTRO	CL 22C # 1A - 08 ES
15216	CT-3180	SANTA FE	03	LA PAZ CENTRO	KR 2 ES # 23A-84
15217	CT-3180	SANTA FE	03	LA PAZ CENTRO	KR 2 ES # 23B-84
15218	CT-3180	SANTA FE	03	LA PAZ CENTRO	CL 23B # 2-07 ES
15219	DI-3041	SANTA FE	03	LA PAZ CENTRO	CL 22C # 1A - 35 ES IN 2
15220	DI-2375	SANTA FE	03	JULIO CESAR TURBAY AYALA	KR 19 ES # 10 - 44
15221	DI-2375	SANTA FE	03	TURBAY AYALA	KR 9B ES # 6A-34 IN 1
15222	DI-2375	SANTA FE	03	JULIO CESAR TURBAY AYALA	KR 9B ES # 6A - 34 IN 2
15223	DI-2375	SANTA FE	03	TURBAY AYALA	CL 9B N- 6a-05 ES IN 2
15224	DI-2375	SANTA FE	03	TURBAY AYALA	KR 19 ES # 10-76 IN 3
15225	DI-2375	SANTA FE	03	TURBAY AYALA	KR 19 ES # 10-76 IN 2
15226	DI-5206	SANTA FE	03	EL GUAVIO	CL 6D BIS A 3 50 ESTE
15227	DI-5206	CANDELARIA	17	EL GUAVIO	CL 6B #3 - 38 ES
15228	DI-5206	SANTA FE	03	EL GUAVIO	CL 6B #3 - 52 ESTE
15229	CT-3812	SANTA FE	03	EL ROCIO CENTRO ORIENTAL	CL 2A # 6A-16 ESTE
15230	DI-5469	SANTA FE	03	ATANASIO GIRARDOT	CL 1F 4 15 SUR UNIDAD HABITACIONAL 2
15231	DI-5469	SANTA FE	03	ATANASIO GIRARDOT	CL 1F 2 15 ESTE (CATASTRO) / KR 1F 4 15 E
15232	DI-5406	SANTA FE	03	DORADO BAJO	KR 5 ES #1A - 22 IN 1
15233	DI-4788	SANTA FE	03	EL ROCIO CENTRO ORIENTAL	CL2C # 6A - 10 ES
15234	DI-5160	SANTA FE	03	EL ROCIO CENTRO ORIENTAL	CL 2B #6 - 07 ES - (CL 2C #6 - 07 ES NOMEN
15235	DI-5469	SANTA FE	03	ATANASIO GIRARDOT	CL 1 ES # 4 - 18 IN 1
15236	DI-2692	SANTA FE	03	SANTA ROSA DE LIMA	CL 1D # 6-60 ES IN19 (IN9)/nueva direcci
15237	DI-5406	SANTA FE	03	DORADO BAJO	KR 5 ES #1A - 50 IN 2
15238	CT-3178	SANTA FE	03	ROCIO MEDIO	DG 2 A # 7 A-52 ES
15239	CT-3178	SANTA FE	03	ROCIO MEDIO	KR 8 ES # 2 A-03
15240	DI-5406	SANTA FE	03	DORADO BAJO	CARRERA 5 ESTE #1A - 22 INT 5
15241	DI-5406	SANTA FE	03	DORADO BAJO	COSTADO NORTE DE CARRERA 5 ESTE #1A
15242	DI-2984	SANTA FE	03	LOURDES	CL 2 B N- 1 - 27 E IN 5
15243	DI-2692	SANTA FE	03	SANTA ROSA DE LIMA	CL 1E # 5-22 ES IN8 / KR 5B ES 2 -30
15244	DI-2901	SANTA FE	03	GIRARDOT	KR 4 ES # 1F-30
15245	DI-5160	SANTA FE	03	EL ROCIO CENTRO ORIENTAL	CL 2B #6 - 07 ES - (CL 2C #6 - 07 ES NOMEN
15246	CT-3812	SANTA FE	03	ROCIO (PARTE BAJA)	CL 3 5B 91 ES / KR 9 A ES # 2 C-13
15247	DI-1837	SANTA FE	03	DORADO CENTRO ORIENTAL	DG 6B SUR 6A 10 ES (UAECD) Y/O TV 6 ES #
15248	DI-5252	SANTA FE	03	EL DORADO	KR 7 ESTE 00 85 INT 3
15249	DI-2698	SANTA FE	03	ATANASIO GIRARDOT	KR 4 ES # 1D - 78
15250	CT-3763	SANTA FE	03	CARTAGENA	KR 7 ES # 0-14
15251	CT-2673	SANTA FE	03	MIRAFLORES	KR 5 E # 1-64
15252	CT-3122	SAN CRISTOBAL	04	SAN ISIDRO	KR 7 A ES # 5-40 SUR
15253	CT-3807	SANTA FE	03	SAN MARTÍN DE LOBA	KR 8 ES # 2A-03
15254	DI-2885	SANTA FE	03	DORADO	CL 1A SUR # 9 - 81 ES IN 4
15255	DI-2054	SANTA FE	03	DORADO CENTRO ORIENTAL	TV 8 ES # 3 35 SUR

ANEXO 2 ZONAS DE ALTO RIESGO NO MITIGABLE

ID	DOCUMENTO	LocNombre	LocCodigo	BARRIO	DIRECCION
15256	CT-4351	SANTA FE	03	RAMIREZ	CR 1 A 1C 02 MJ 28
15257	CT-5266	SANTA FE	03	EL CONSUELO	CL 2D # 12-03 ES
15258	CT-4351	SANTA FE	03	RAMIREZ	KR 1A ES # 1C-02 IN.2
15259	CT-3763	SANTA FE	03	EL DORADO	KR 7 B ES # 0-45 SUR
15260	DI-578	SANTA FE	03	DORADO CENTRO ORIENTAL	KR 6A ESTE 1A 20 SUR
15261	CT-5266	SANTA FE	03	EL CONSUELO	KR 11C ES No 2 32
15262	CT-5266	SANTA FE	03	EL CONSUELO	KR 12 ES # 2A 66
15263	CT-2672	SAN CRISTOBAL	04	SAN JOSE SUR ORIENTAL	CL 2A SUR # 5-04 IN 5
15264	DI-5226	SAN CRISTOBAL	04	EL PILAR	KR 11D ESTE #13 - 68 SUR IN 6 (FOPAE Y U
15265	DI-5226	SAN CRISTOBAL	04	EL PILAR	KR 11D ES #13 - 68 SUR IN 11
15266	CT-3747	SAN CRISTOBAL	04	EL TRINGULO EL MANANTIAL	DG 15A SUR15-17 ES IN 1
15267	CT-3808	SAN CRISTOBAL	04	EL TRIANGULO BAJO	CL 13 SUR # 12-21
15268	CT-3808	SAN CRISTOBAL	04	EL TRIANGULO BAJO	CL 14 SUR # 12-21 ES
15269	DI-5226	SAN CRISTOBAL	04	EL PILAR	KR 11D ES #13 - 68 SUR IN 7
15270	CT-3747	SAN CRISTOBAL	04	EL TRIANGULO	CT Oriente # 14-24 SUR IN 45A (FOPAE) / D
15271	DI-551	SAN CRISTOBAL	04	MONTECARLO	TV 15 ES # 9-31 SUR
15272	DI-5817	SAN CRISTOBAL	04	EL TRINGULO EL MANANTIAL	CARRERA 16 ESTE # 16B - 08 SUR
15273	DI-3156	SAN CRISTOBAL	04	SAN CRISTOBAL SUR (SAN CRISTOBAL VIEJO)	CARRERA 9 ESTE # 14 ? 18 SUR INT 6 / TRA
15274	CT-3771	SAN CRISTOBAL	04	MANILA	KR 16A ES 9-42 SUR
15275	DI-5422	SAN CRISTOBAL	04	GRAN COLOMBIA BARRIO MOLINOS DE ORIENTE	KR 19A ESTE #9 - 05 SUR
15276	CT-3123	SAN CRISTOBAL	04	GRAN COLOMBIA BARRIO MOLINOS DE ORIENTE	KR 18 A ES # 9-11 SUR
15277	CT-3123	SAN CRISTOBAL	04	MANILA	KR 17 A ES # 9-47 SUR
15278	CT-3123	SAN CRISTOBAL	04	MANILA	KR 17A ES # 9-08 SUR
15279	CT-3747	SAN CRISTOBAL	04	EL TRINGULO EL MANANTIAL	CT Oriente # 14-24 SUR
15280	CT-3747	SAN CRISTOBAL	04	EL TRINGULO EL MANANTIAL	CT Oriente # 14-24 SUR
15281	CT-3771	SAN CRISTOBAL	04	MANILA	KR 17A ES # 9-04 SUR
15282	CT-3123	SAN CRISTOBAL	04	MANILA	KR 17 ES # 9-04 SUR
15283	CT-5231	SAN CRISTOBAL	04	LAURELES SUR ORIENTAL	Cr 22 A No 8 A-26 SUR (Cr 20B ES # 9-22 SL
15284	CT-3747	SAN CRISTOBAL	04	EL TRINGULO EL MANANTIAL	KR 17 ES 16B 52 SUR
15285	DI-6877	SAN CRISTOBAL	04	LAURELES SUR ORIENTAL	NO REGISTRA
15286	DI-6877	SAN CRISTOBAL	04	LAURELES SUR ORIENTAL	CARRERA 23A ESTE # 9 - 18 SUR (FOPAE) /
15287	DI-6877	SAN CRISTOBAL	04	LAURELES SUR ORIENTAL	CARRERA 23C ESTE # 9 - 07 SUR (DIR CAMF
15288	DI-6877	SAN CRISTOBAL	04	LAURELES SUR ORIENTAL	CARRERA 20 ESTE # 9 - 29 SUR
15289	DI-6877	SAN CRISTOBAL	04	LAURELES SUR ORIENTAL	CARRERA 21A ESTE # 8 - 03 SUR (DIR CAMF
15290	Tutela JUZ71PenalMun	SAN CRISTOBAL	04	LAURELES SUR ORIENTAL	KR 19B # 9 - 05 ES SUR
15291	DI-6877	SAN CRISTOBAL	04	LAURELES SUR ORIENTAL	KR 23B ESTE 9 02 SUR
15292	DI-6877	SAN CRISTOBAL	04	LAURELES SUR ORIENTAL	NO REGISTRA
15293	CT-5231	SAN CRISTOBAL	04	LAURELES SUR ORIENTAL	SIN INFORMACION
15294	DI-6877	SAN CRISTOBAL	04	LAURELES SUR ORIENTAL	CL 12 SUR N- 24A- 21 ES (CAMPO)/CARR
15295	DI-6877	SAN CRISTOBAL	04	LAURELES SUR ORIENTAL	CARRERA 23C BIS ESTE # 9 - 25 SUR (DIR C/
15296	DI-6877	SAN CRISTOBAL	04	LAURELES SUR ORIENTAL	CL 9 SUR # 19A - 31 ESTE
15297	CT-5231	SAN CRISTOBAL	04	LAURELES SUR ORIENTAL	MANZANA 19 LOTE 8
15298	CR-13669	SAN CRISTOBAL	04	LAURELES SUR ORIENTAL	MANZANA 26(DAPD) LOTE 4 (DAPD)
15299	CT-4315	SAN CRISTOBAL	04	LAURELES SUR ORIENTAL	SIN NomenCL atura
15300	CT-4315	SAN CRISTOBAL	04	LAURELES SUR ORIENTAL	MANZANA 24 LOTE 3
15301	CT-4315	SAN CRISTOBAL	04	LAURELES SUR ORIENTAL	SIN NomenCL atura
15302	CT-4315	SAN CRISTOBAL	04	LAURELES SUR ORIENTAL	SIN NomenCL atura
15303	DI-6877	SAN CRISTOBAL	04	LAURELES SUR ORIENTAL	SALÓN COMUNAL
15304	CT-3143	SAN CRISTOBAL	04	LAURELES SUR ORIENTAL	KR 22 ESTE 10 22 SUR MZ 10 LOTE 56 (FOP
15305	DI-6877	SAN CRISTOBAL	04	LAURELES SUR ORIENTAL	NO REGISTRA
15306	DI-6877	SAN CRISTOBAL	04	LAURELES SUR ORIENTAL	MANZANA 27 LOTE 9 Y 14
15307	DI-6877	SAN CRISTOBAL	04	LAURELES SUR ORIENTAL	NO REGISTRA
15308	CT-4315	SAN CRISTOBAL	04	LAURELES SUR ORIENTAL	NO REGISTRA
15309	CT-2756	SAN CRISTOBAL	04	GRANADA SUR 3ER SECTOR	KR 2A # 21-56 SUR
15310	CT-2756	SAN CRISTOBAL	04	GRANADA SUR 3ER SECTOR	KR 2A # 21-65 SUR
15311	CT-2756	SAN CRISTOBAL	04	GRANADA SUR 3ER SECTOR	KR 2A # 21-76 SUR
15312	CT-2756	SAN CRISTOBAL	04	GRANADA SUR 3ER SECTOR	KR 2A # 21-86 SUR
15313	CT-2674	SAN CRISTOBAL	04	RAMAJAL	CL 30 # 13-63 ES SUR
15314	CT-2674	SAN CRISTOBAL	04	RAMAJAL VIA ORIENTE	TV 12 ES # 30-02 SUR
15315	CT-3763	SAN CRISTOBAL	04	RAMAJAL VIA ORIENTE	TV 12 ES # 30 - 32 SUR
15316	CT-3763	SAN CRISTOBAL	04	RAMAJAL VIA ORIENTE	TV 12 # 30 - 42 SUR
15317	CT-3763	SAN CRISTOBAL	04	RAMAJAL VIA ORIENTE	TV 12 ES # 30-36 SUR
15318	CT-4350	SAN CRISTOBAL	04	RAMAJAL	CL 31 A SUR # 13 - 92 ES
15319	DI-1335	SAN CRISTOBAL	04	BARRIO SANTA INES	DG 28 SUR # 7 A-30 ES
15320	DI-6669	SAN CRISTOBAL	04	VEREDA MONTEBELLO	CARRETERA ORIENTE KM 2 # 31-20 SUR CA
15321	DI-6700	SAN CRISTOBAL	04	VEREDA MONTEBELLO	CARRETERA ORIENTE KM 2 31 20 SUR CAS/
15322	DI-6700	SAN CRISTOBAL	04	VEREDA MONTEBELLO	CARRETERA ORIENTE KM 2 31 20 SUR CAS/
15323	DI-5389	SAN CRISTOBAL	04	LOS ARRAYANES BARRIO SANTA INES	DG 28 BIS SUR #7 -20 ES
15324	DI-2306	SAN CRISTOBAL	04	RAMAJAL VIA ORIENTE	DG 29A SUR # 12C-84 ES IN 1
15325	DI-2105	SAN CRISTOBAL	04	RAMAJAL VIA ORIENTE	CL 29A SUR # 12C 84 ES IN 1
15326	CT-3763	SAN CRISTOBAL	04	RAMAJAL VIA ORIENTE	CL 30 SUR # 13-87 ES
15327	DI-6669	SAN CRISTOBAL	04	VEREDA MONTEBELLO	CARRETERA ORIENTE KM 2 31 20 SUR CAS/

ANEXO 2 ZONAS DE ALTO RIESGO NO MITIGABLE

ID	DOCUMENTO	LocNombre	LocCodigo	BARRIO	DIRECCION
15328	CT-3121	SAN CRISTOBAL	04	EL TRINGULO EL MANANTIAL	KR 15A ES # 15-20 SUR
15329	CT-3121	SAN CRISTOBAL	04	EL TRINGULO EL MANANTIAL	KR 15A ES # 15-20 SUR
15330	CT-3121	SAN CRISTOBAL	04	EL TRINGULO EL MANANTIAL	LT 33
15331	CT-3121	SAN CRISTOBAL	04	EL TRINGULO EL MANANTIAL	CT al oriente # 12-24 IN 50
15332	CT-3809	SAN CRISTOBAL	04	TRIANGULO ALTO	CL 82 A SUR # 19-12
15333	DI-4779	SAN CRISTOBAL	04	EL TRIANGULO ALTO	CALLE 20 SUR 16 A 12 ESTE INT 3
15334	DI-4779	SAN CRISTOBAL	04	EL TRIANGULO ALTO	CALLE 20 SUR 16 A 12 ESTE INT 2
15335	DI-4779	SAN CRISTOBAL	04	EL TRIANGULO ALTO	CALLE 20 SUR 16 A 12 ESTE INT 5
15336	DI-4779	SAN CRISTOBAL	04	EL TRIANGULO ALTO	CR 16A ESTE 18 42 SUR
15337	DI-5193	SAN CRISTOBAL	04	TRIANGULO ALTO	KR 16 ES #21 - 37 SUR
15338	DI-2800	SAN CRISTOBAL	04	TRIANGULO ALTO	CL 23 SUR # 17-11 ES
15339	CT-5002	SAN CRISTOBAL	04	EL TRINGULO EL MANANTIAL	CL 29 SUR # 15 - 46 ES
15340	CT-3747	SAN CRISTOBAL	04	TRIANGULO ALTO	KR 13 ESTE # 14-24 SUR IN 6
15341	CR-11260	SAN CRISTOBAL	04	URBANIZACION BUENA VISTA ORIENTAL ETAPA III	AC 31 SUR 12 55 ES ET 3 CA 82
15342	CR-11260	SAN CRISTOBAL	04	URBANIZACION BUENA VISTA ORIENTAL ETAPA III	AC 31 SUR 12 55 ES ET 3 CA 86
15343	CR-11260	SAN CRISTOBAL	04	URBANIZACION BUENA VISTA ORIENTAL ETAPA III	AC 31 SUR 12 55 ES ET 3 CA 75
15344	CR-11260	SAN CRISTOBAL	04	URBANIZACION BUENA VISTA ORIENTAL ETAPA III	AC 31 SUR 12 55 ES ET 3 CA 71
15345	CR-11260	SAN CRISTOBAL	04	URBANIZACION BUENA VISTA ORIENTAL ETAPA III	AC 31 SUR 12 55 ES ET 3 CA 6
15346	CR-11260	SAN CRISTOBAL	04	URBANIZACION BUENA VISTA ORIENTAL ETAPA III	AC 31 SUR 12 55 ES ET 3 CA 59
15347	CR-11260	SAN CRISTOBAL	04	URBANIZACION BUENA VISTA ORIENTAL ETAPA III	AC 31 SUR 12 55 ES ET 3 CA 37
15348	CR-11260	SAN CRISTOBAL	04	URBANIZACION BUENA VISTA ORIENTAL ETAPA III	AC 31 SUR 12 55 ES ET 3 CA 3
15349	CR-11260	SAN CRISTOBAL	04	URBANIZACION BUENA VISTA ORIENTAL ETAPA III	AC 31 SUR 12 55 ES ET 3 CA 4
15350	CR-11260	SAN CRISTOBAL	04	URBANIZACION BUENA VISTA ORIENTAL ETAPA III	AC 31 SUR 12 55 ES ET 3 CA 5
15351	CR-11260	SAN CRISTOBAL	04	URBANIZACION BUENA VISTA ORIENTAL ETAPA III	AC 31 SUR 12 55 ES ET 3 CA 12
15352	CR-11260	SAN CRISTOBAL	04	URBANIZACION BUENA VISTA ORIENTAL ETAPA III	AC 31 SUR 12 55 ES ET 3 CA 14
15353	CR-11260	SAN CRISTOBAL	04	URBANIZACION BUENA VISTA ORIENTAL ETAPA III	AC 31 SUR 12 55 ES ET 3 CA 15
15354	CR-11260	SAN CRISTOBAL	04	URBANIZACION BUENA VISTA ORIENTAL ETAPA III	AC 31 SUR 12 55 ES ET 3 CA 18
15355	CR-11260	SAN CRISTOBAL	04	URBANIZACION BUENA VISTA ORIENTAL ETAPA III	AC 31 SUR 12 55 ES ET 3 CA 19
15356	CR-11260	SAN CRISTOBAL	04	URBANIZACION BUENA VISTA ORIENTAL ETAPA III	AC 31 SUR 12 55 ES ET 3 CA 20
15357	CR-11260	SAN CRISTOBAL	04	URBANIZACION BUENA VISTA ORIENTAL ETAPA III	AC 31 SUR 12 55 ES ET 3 CA 22
15358	CR-11260	SAN CRISTOBAL	04	URBANIZACION BUENA VISTA ORIENTAL ETAPA III	AC 31 SUR 12 55 ES ET 3 CA 23
15359	CR-11260	SAN CRISTOBAL	04	URBANIZACION BUENA VISTA ORIENTAL ETAPA III	AC 31 SUR 12 55 ES ET 3 CA 25
15360	CR-11260	SAN CRISTOBAL	04	URBANIZACION BUENA VISTA ORIENTAL ETAPA III	AC 31 SUR 12 55 ES ET 3 CA 28
15361	CR-11260	SAN CRISTOBAL	04	URBANIZACION BUENA VISTA ORIENTAL ETAPA III	AC 31 SUR 12 55 ES ET 3 CA 29
15362	CR-11260	SAN CRISTOBAL	04	URBANIZACION BUENA VISTA ORIENTAL ETAPA III	AC 31 SUR 12 55 ES ET 3 CA 30
15363	CR-11260	SAN CRISTOBAL	04	URBANIZACION BUENA VISTA ORIENTAL ETAPA III	AC 31 SUR 12 55 ES ET 3 CA 32
15364	CR-11260	SAN CRISTOBAL	04	URBANIZACION BUENA VISTA ORIENTAL ETAPA III	AC 31 SUR 12 55 ES ET 3 CA 35
15365	CR-11260	SAN CRISTOBAL	04	URBANIZACION BUENA VISTA ORIENTAL ETAPA III	AC 31 SUR 12 55 ES ET 3 CA 38
15366	CR-11260	SAN CRISTOBAL	04	URBANIZACION BUENA VISTA ORIENTAL ETAPA III	AC 31 SUR 12 55 ES ET 3 CA 39
15367	CR-11260	SAN CRISTOBAL	04	URBANIZACION BUENA VISTA ORIENTAL ETAPA III	AC 31 SUR 12 55 ES ET 3 CA 40
15368	CR-11260	SAN CRISTOBAL	04	URBANIZACION BUENA VISTA ORIENTAL ETAPA III	AC 31 SUR 12 55 ES ET 3 CA 44
15369	CR-11260	SAN CRISTOBAL	04	URBANIZACION BUENA VISTA ORIENTAL ETAPA III	AC 31 SUR 12 55 ES ET 3 CA 45
15370	CR-11260	SAN CRISTOBAL	04	URBANIZACION BUENA VISTA ORIENTAL ETAPA III	AC 31 SUR 12 55 ES ET 3 CA 48
15371	CR-11260	SAN CRISTOBAL	04	URBANIZACION BUENA VISTA ORIENTAL ETAPA III	AC 31 SUR 12 55 ES ET 3 CA 73
15372	CR-11260	SAN CRISTOBAL	04	URBANIZACION BUENA VISTA ORIENTAL ETAPA III	AC 31 SUR 12 55 ES ET 3 CA 74
15373	CR-11260	SAN CRISTOBAL	04	URBANIZACION BUENA VISTA ORIENTAL ETAPA III	AC 31 SUR 12 55 ES ET 3 CA 76
15374	CR-11260	SAN CRISTOBAL	04	URBANIZACION BUENA VISTA ORIENTAL ETAPA III	AC 31 SUR 12 55 ES ET 3 CA 77
15375	CR-11260	SAN CRISTOBAL	04	URBANIZACION BUENA VISTA ORIENTAL ETAPA III	AC 31 SUR 12 55 ES ET 3 CA 78
15376	CR-11260	SAN CRISTOBAL	0		

ANEXO 2 ZONAS DE ALTO RIESGO NO MITIGABLE

ID	DOCUMENTO	LocNombre	LocCodigo	BARRIO	DIRECCION
15400	CR-11260	SAN CRISTOBAL	04	URBANIZACION BUENA VISTA ORIENTAL ETAPA III	AC 31 SUR 12 55 ES ET 3 CA 42
15401	CR-11260	SAN CRISTOBAL	04	URBANIZACION BUENA VISTA ORIENTAL ETAPA III	AC 31 SUR 12 55 ES ET 3 CA 43
15402	CR-11260	SAN CRISTOBAL	04	URBANIZACION BUENA VISTA ORIENTAL ETAPA III	AC 31 SUR 12 55 ES ET 3 CA 46
15403	CR-11260	SAN CRISTOBAL	04	URBANIZACION BUENA VISTA ORIENTAL ETAPA III	AC 31 SUR 12 55 ES ET 3 CA 47
15404	CR-11260	SAN CRISTOBAL	04	URBANIZACION BUENA VISTA ORIENTAL ETAPA III	AC 31 SUR 12 55 ES ET 3 CA 50
15405	CR-11260	SAN CRISTOBAL	04	URBANIZACION BUENA VISTA ORIENTAL ETAPA III	AC 31 SUR 12 55 ES ET 3 CA 51
15406	CR-11260	SAN CRISTOBAL	04	URBANIZACION BUENA VISTA ORIENTAL ETAPA III	AC 31 SUR 12 55 ES ET 3 CA 52
15407	CR-11260	SAN CRISTOBAL	04	URBANIZACION BUENA VISTA ORIENTAL ETAPA III	AC 31 SUR 12 55 ES ET 3 CA 53
15408	CR-11260	SAN CRISTOBAL	04	URBANIZACION BUENA VISTA ORIENTAL ETAPA III	AC 31 SUR 12 55 ES ET 3 CA 54
15409	CR-11260	SAN CRISTOBAL	04	URBANIZACION BUENA VISTA ORIENTAL ETAPA III	AC 31 SUR 12 55 ES ET 3 CA 56
15410	CR-11260	SAN CRISTOBAL	04	URBANIZACION BUENA VISTA ORIENTAL ETAPA III	AC 31 SUR 12 55 ES ET 3 CA 57
15411	CR-11260	SAN CRISTOBAL	04	URBANIZACION BUENA VISTA ORIENTAL ETAPA III	AC 31 SUR 12 55 ES ET 3 CA 60
15412	CR-11260	SAN CRISTOBAL	04	URBANIZACION BUENA VISTA ORIENTAL ETAPA III	AC 31 SUR 12 55 ES ET 3 CA 62
15413	CR-11260	SAN CRISTOBAL	04	URBANIZACION BUENA VISTA ORIENTAL ETAPA III	AC 31 SUR 12 55 ES ET 3 CA 65
15414	CR-11260	SAN CRISTOBAL	04	URBANIZACION BUENA VISTA ORIENTAL ETAPA III	AC 31 SUR 12 55 ES ET 3 CA 67
15415	CR-11260	SAN CRISTOBAL	04	URBANIZACION BUENA VISTA ORIENTAL ETAPA III	AC 31 SUR 12 55 ES ET 3 CA 68
15416	CR-11260	SAN CRISTOBAL	04	URBANIZACION BUENA VISTA ORIENTAL ETAPA III	AC 31 SUR 12 55 ES ET 3 CA 69
15417	CR-11260	SAN CRISTOBAL	04	URBANIZACION BUENA VISTA ORIENTAL ETAPA III	AC 31 SUR 12 55 ES ET 3 CA 72
15418	CR-11260	SAN CRISTOBAL	04	URBANIZACION BUENA VISTA ORIENTAL ETAPA III	AC 31 SUR 12 55 ES ET 3 CA 80
15419	CR-11260	SAN CRISTOBAL	04	URBANIZACION BUENA VISTA ORIENTAL ETAPA III	AC 31 SUR 12 55 ES ET 3 CA 81
15420	CR-11260	SAN CRISTOBAL	04	URBANIZACION BUENA VISTA ORIENTAL ETAPA III	AC 31 SUR 12 55 ES ET 3 CA 83
15421	CR-11260	SAN CRISTOBAL	04	URBANIZACION BUENA VISTA ORIENTAL ETAPA III	AC 31 SUR 12 55 ES ET 3 CA 85
15422	CR-11260	SAN CRISTOBAL	04	URBANIZACION BUENA VISTA ORIENTAL ETAPA III	AC 31 SUR 12 55 ES ET 3 CA 92
15423	CR-11260	SAN CRISTOBAL	04	URBANIZACION BUENA VISTA ORIENTAL ETAPA III	AC 31 SUR 12 55 ES ET 3 CA 93
15424	CR-11260	SAN CRISTOBAL	04	URBANIZACION BUENA VISTA ORIENTAL ETAPA III	AC 31 SUR 12 55 ES ET 3 CA 94
15425	CR-11260	SAN CRISTOBAL	04	URBANIZACION BUENA VISTA ORIENTAL ETAPA III	AC 31 SUR 12 55 ES ET 3 CA 95
15426	CR-11260	SAN CRISTOBAL	04	URBANIZACION BUENA VISTA ORIENTAL ETAPA III	AC 31 SUR 12 55 ES ET 3 CA 96
15427	CR-11260	SAN CRISTOBAL	04	URBANIZACION BUENA VISTA ORIENTAL ETAPA III	AC 31 SUR 12 55 ES ET 3 CA 1
15428	CR-11260	SAN CRISTOBAL	04	URBANIZACION BUENA VISTA ORIENTAL ETAPA III	AC 31 SUR 12 55 ES ET 3 CA 2
15429	CR-11260	SAN CRISTOBAL	04	URBANIZACION BUENA VISTA ORIENTAL ETAPA III	AC 31 SUR 12 55 ES ET 3 CA 49
15430	CR-11260	SAN CRISTOBAL	04	URBANIZACION BUENA VISTA ORIENTAL ETAPA III	AC 31 SUR 12 55 ES ET 3 CA 55
15431	CR-11260	SAN CRISTOBAL	04	URBANIZACION BUENA VISTA ORIENTAL ETAPA III	AC 31 SUR 12 55 ES ET 3 CA 58
15432	CR-11260	SAN CRISTOBAL	04	URBANIZACION BUENA VISTA ORIENTAL ETAPA III	AC 31 SUR 12 55 ES ET 3 CA 61
15433	CR-11260	SAN CRISTOBAL	04	URBANIZACION BUENA VISTA ORIENTAL ETAPA III	AC 31 SUR 12 55 ES ET 3 CA 63
15434	CR-11260	SAN CRISTOBAL	04	URBANIZACION BUENA VISTA ORIENTAL ETAPA III	AC 31 SUR 12 55 ES ET 3 CA 64
15435	CR-11260	SAN CRISTOBAL	04	URBANIZACION BUENA VISTA ORIENTAL ETAPA III	AC 31 SUR 12 55 ES ET 3 CA 66
15436	CR-11260	SAN CRISTOBAL	04	URBANIZACION BUENA VISTA ORIENTAL ETAPA III	AC 31 SUR 12 55 ES ET 3 CA 70
15437	DI-5238	SAN CRISTOBAL	04	URBANIZACION MANAGUA	CL 39 SUR #7A - 69
15438	DI-5238	SAN CRISTOBAL	04	URBANIZACION MANAGUA	CL 39A SUR #7A - 63
15439	DI-5238	SAN CRISTOBAL	04	BARRIO SAN ISIDRO SEGUNDO SECTOR	CL 39 SUR #7A - 15
15440	DI-5238	SAN CRISTOBAL	04	URBANIZACION MANAGUA	CL 39 SUR #7A - 61
15441	DI-5238	SAN CRISTOBAL	04	URBANIZACION MANAGUA	CL 39A SUR # 7A - 51
15442	DI-5238	SAN CRISTOBAL	04	URBANIZACION MANAGUA	CL 39A SUR # 7A - 59 (FOPAE) / CL 39B BIS
15443	DI-5238	SAN CRISTOBAL	04	BARRIO SAN ISIDRO SEGUNDO SECTOR	CL 39 SUR #7A - 15
15444	DI-5238	SAN CRISTOBAL	04	BARRIO SAN ISIDRO SEGUNDO SECTOR	CL 39 SUR #7A - 15
15445	DI-5238	SAN CRISTOBAL	04	BARRIO SAN ISIDRO SEGUNDO SECTOR	KR 7A #39 - 39 SUR
15446	DI-5238	SAN CRISTOBAL	04	URBANIZACION MANAGUA	CL 39A SUR #7A - 91
15447	DI-5238	SAN CRISTOBAL	04	URBANIZACION MANAGUA	CL 39 SUR #7A - 21
15448	DI-5238	SAN CRISTOBAL	04	EL ENCANTO	KR 7 #38 - 82 SUR
15449	DI-5238	SAN CRISTOBAL	04	BARRIO SAN ISIDRO SEGUNDO SECTOR	KR 7 #39 - 71 SUR
15450	CT-3799	RAFAEL URIBE URIBE	18	URBANIZACION LAS GUACAMAYAS	KR 2K # 40 SUR 25 IN5
15451	CT-3799	SAN CRISTOBAL	04	URBANIZACION LAS GUACAMAYAS	CL 39G SUR # 2K-69 IN 5
15452	CT-4165	SAN CRISTOBAL	04	URBANIZACION LAS GUACAMAYAS	KR 2 K # 40 - 41 SUR
15453	CT-4165	RAFAEL URIBE URIBE	18	URBANIZACION LAS GUACAMAYAS	DG 40 BIS SUR # 2K - 33
15454	CT-4165	SAN CRISTOBAL	04	URBANIZACION LAS GUACAMAYAS	CL 39G SUR # 2K - 93 IN 2
15455	CT-4165	SAN CRISTOBAL	04	URBANIZACION LAS GUACAMAYAS	CL 39G SUR # 2K - 93 IN 1
15456	CT-4165	SAN CRISTOBAL	04	URBANIZACION LAS GUACAMAYAS	CL 39G SUR # 2K - 81 IN 3
15457	CT-3799	SAN CRISTOBAL	04	URBANIZACION LAS GUACAMAYAS	CL 39F # 2K-52
15458	CT-3799	SAN CRISTOBAL	04	URBANIZACION LAS GUACAMAYAS	DG 40 SUR # 2 F-84
15459	DI-2079	RAFAEL URIBE URIBE	18	URBANIZACION LAS GUACAMAYAS	DG 40 BIS SUR # 2K-27
15460	CT-4165	RAFAEL URIBE URIBE	18	MALVINAS	KR 2F # 40 - 11 SUR
15461	CT-3799	RAFAEL URIBE URIBE	18	URBANIZACION LAS GUACAMAYAS	KR 2F # 40 A-03
15462	CT-4165	SAN CRISTOBAL	04	URBANIZACION SAN MARTIN	KR 2D # 40A - 15 SUR
15463	CT-4165	SAN CRISTOBAL	04	URBANIZACION SAN MARTIN	KR 2D # 40A - 51 SUR IN 3
15464	CT-4165	SAN CRISTOBAL	04	URBANIZACION SAN MARTIN	KR 2D # 40A - 51 SUR IN 4
15465	DI-2079	SAN CRISTOBAL	04	URBANIZACION LAS GUACAMAYAS	CL 40 SUR # 2D-22
15466	CT-4165	SAN CRISTOBAL	04	URBANIZACION SAN MARTIN	KR 2D # 40A - 47 SUR IN 4
15467	CT-4165	SAN CRISTOBAL	04	URBANIZACION SAN MARTIN	KR 2D # 40BIS A-15 SUR
15468	CT-4165	SAN CRISTOBAL	04	URBANIZACION SAN MARTIN	KR 2C # 40A - 15 SUR
15469	DI-1900	SAN CRISTOBAL	04	URBANIZACION SAN MARTIN	CR 2D # 40B 05 SUR
15470	CT-3131	SAN CRISTOBAL	04	URBANIZACION SAN MARTIN	KR 1C # 44-29 SUR
15471	CT-3799	SAN CRISTOBAL	04	URBANIZACION SAN MARTIN	KR 1F # 42A-81 SUR IN 6

ANEXO 2 ZONAS DE ALTO RIESGO NO MITIGABLE

ID	DOCUMENTO	LocNombre	LocCodigo	BARRIO	DIRECCION
15472	CT-3799	SAN CRISTOBAL	04	URBANIZACION SAN MARTIN	KR 2 # 42 A-33 SUR
15473	CT-3799	SAN CRISTOBAL	04	URBANIZACION SAN MARTIN	KR 2 # 42A - 45 SUR MZ 2 LOTE 377 (DPAE)
15474	CT-3799	SAN CRISTOBAL	04	URBANIZACION SAN MARTIN	KR 2 #42A-51 SUR MZ A3 (DPAE) 2 LT 3 (DPAE)
15475	CT-3799	SAN CRISTOBAL	04	URBANIZACION SAN MARTIN	KR 2 No 41-01SUR / KR 2 No 42A-57 SUR
15476	CT-3799	RAFAEL URIBE URIBE	18	URBANIZACION SAN MARTIN	KR 1G # 42A-93 SUR
15477	CT-3799	RAFAEL URIBE URIBE	18	URBANIZACION SAN MARTIN	KR 1G No 42-81 SUR
15478	CT-3799	SAN CRISTOBAL	04	URBANIZACION SAN MARTIN	KR 2 # 42 A - 28 SUR
15479	CT-3799	SAN CRISTOBAL	04	URBANIZACION SAN MARTIN	KR 2A # 40-03 SUR
15480	CT-3799	SAN CRISTOBAL	04	URBANIZACION LAS GUACAMAYAS	KR 2B # 39A-34
15481	DI-2737	SAN CRISTOBAL	04	URBANIZACION SAN MARTIN	KR 2 # 42-39 SUR
15482	CT-4165	SAN CRISTOBAL	04	URBANIZACION SAN MARTIN	KR 2B # 41 - 78 SUR
15483	CT-4165	SAN CRISTOBAL	04	URBANIZACION SAN MARTIN	KR 2C # 41 - 43 SUR
15484	CT-4165	SAN CRISTOBAL	04	URBANIZACION SAN MARTIN	KR 1G # 42A - 33 SUR
15485	CT-4165	SAN CRISTOBAL	04	URBANIZACION LAS GUACAMAYAS	CL 40A SUR # 2B - 16
15486	CT-4165	SAN CRISTOBAL	04	URBANIZACION LAS GUACAMAYAS	CL 40A SUR # 2B - 16
15487	CT-4165	SAN CRISTOBAL	04	URBANIZACION SAN MARTIN	KR 2B BIS # 41 - 76 SUR
15488	CT-4165	SAN CRISTOBAL	04	URBANIZACION SAN MARTIN	KR 2G #2A-27 SUR
15489	CT-4165	SAN CRISTOBAL	04	URBANIZACION SAN MARTIN	DG 43 A SUR # 1F-19 SUR
15490	CT-4165	SAN CRISTOBAL	04	URBANIZACION SAN MARTIN	KR 1F # 43 - 57 SUR
15491	CT-4165	SAN CRISTOBAL	04	URBANIZACION SAN MARTIN	KR 2B BIS # 41 - 39 SUR
15492	CT-4165	SAN CRISTOBAL	04	URBANIZACION SAN MARTIN	CL 41 SUR # 2B BIS - 03
15493	CT-4165	SAN CRISTOBAL	04	URBANIZACION SAN MARTIN	KR 2 A # 40-03 SUR (ACCESO 1)
15494	CT-4165	SAN CRISTOBAL	04	URBANIZACION SAN MARTIN	KR 2B #41 - 45 SUR
15495	CT-4165	SAN CRISTOBAL	04	URBANIZACION SAN MARTIN	KR 2B #41 - 04 SUR
15496	CT-4165	SAN CRISTOBAL	04	URBANIZACION SAN MARTIN	KR 2B #41 - 10 SUR
15497	CT-4165	SAN CRISTOBAL	04	URBANIZACION SAN MARTIN	KR 2B #41 - 04 SUR
15498	CT-4165	SAN CRISTOBAL	04	URBANIZACION SAN MARTIN	CR 2B BIS N° 41 27
15499	CT-3131	SAN CRISTOBAL	04	URBANIZACION SAN MARTIN	KR 1C # 41F-57 Caseta 56
15500	CT-3807	RAFAEL URIBE URIBE	18	SAN MARTÍN DE LOBA	KR 2C ES # 43-01
15501	CT-3131	RAFAEL URIBE URIBE	18	SAN MARTÍN DE LOBA	KR 2C # 43-01SUR Contiguo al LT 420
15502	CT-3131	RAFAEL URIBE URIBE	18	URBANIZACION SAN MARTIN	KR 2 C # 43-01
15503	CT-3807	SAN CRISTOBAL	04	URBANIZACION SAN MARTIN	KR 1C # 42A-81 SUR IN 8
15504	CT-3807	SAN CRISTOBAL	04	URBANIZACION SAN MARTIN	KR 1C # 3-74 SUR
15505	CT-3131	SAN CRISTOBAL	04	URBANIZACION SAN MARTIN	KR 1C # 44-09 SUR
15506	DI-3359	SAN CRISTOBAL	04	URBANIZACION SAN MARTIN	KR 1C # 44-48
15507	DI-2711	SAN CRISTOBAL	04	URBANIZACION SAN MARTIN	KR 2B BIS # 41-03 SUR
15508	CT-3799	SAN CRISTOBAL	04	URBANIZACION SAN MARTIN	KR 2 No 42-05 SUR
15509	DI-1647	SAN CRISTOBAL	04	URBANIZACION SAN MARTIN	KR 2 # 42 A - 19 SUR IN No2
15510	CT-3799	SAN CRISTOBAL	04	URBANIZACION SAN MARTIN	KR 1A # 42-81 SUR IN 8
15511	CT-3799	RAFAEL URIBE URIBE	18	URBANIZACION SAN MARTIN	KR 2B BIS No 1B- 16 SUR
15512	CT-3799	SAN CRISTOBAL	04	URBANIZACION SAN MARTIN	CL 41B SUR # 2B-10 Caseta 1 B-36 SUR
15513	CT-4165	SAN CRISTOBAL	04	URBANIZACION SAN MARTIN	CL 41 B SUR # 2B - 10
15514	CT-4165	RAFAEL URIBE URIBE	18	URBANIZACION SAN MARTIN	KR 2B # 41 - 99 SUR
15515	CT-3799	SAN CRISTOBAL	04	URBANIZACION SAN MARTIN	CL 41 SUR # 2 BIS 18
15516	CT-3799	SAN CRISTOBAL	04	URBANIZACION SAN MARTIN	CL 41C SUR # 2 BIS-18 AP100
15517	CT-4165	SAN CRISTOBAL	04	URBANIZACION SAN MARTIN	CL 39G SUR # 2K - 81 IN 1
15518	CT-3807	SAN CRISTOBAL	04	URBANIZACION SAN MARTIN	KR 1G # 44-15 SUR
15519	CT-3131	SAN CRISTOBAL	04	URBANIZACION SAN MARTIN	KR 1 F # 43-55 SUR
15520	CT-4165	SAN CRISTOBAL	04	URBANIZACION SAN MARTIN	KR 1F BIS # 44 - 09 SUR
15521	CT-3807	RAFAEL URIBE URIBE	18	URBANIZACION SAN MARTIN	KR 1 ES # 4-69
15522	DI-4952	SAN CRISTOBAL	04	URBANIZACION SAN MARTIN	KR 1C # 44 - 24 (FOPAE)/KR 1C # 44-28 SUR
15523	DI-4952	SAN CRISTOBAL	04	URBANIZACION SAN MARTIN	KR 1C # 44 - 24 UNIDAD HABITACIONAL C
15524	DI-4952	SAN CRISTOBAL	04	URBANIZACION SAN MARTIN	KR 1C # 44 - 30
15525	DI-4952	SAN CRISTOBAL	04	URBANIZACION SAN MARTIN	KR 1C # 44 - 24 UNIDAD HABITACIONAL A
15526	CT-3131	SAN CRISTOBAL	04	MALVINAS II SECTOR	KR 2 ES # 43-01
15527	CT-3131	SAN CRISTOBAL	04	MALVINAS II SECTOR	KR 2 # 1C-43
15528	CT-3131	SAN CRISTOBAL	04	URBANIZACION SAN MARTIN	KR 2C # 43-01 SUR Caseta 202
15529	CT-3799	SAN CRISTOBAL	04	MALVINAS II SECTOR	CL 40 SUR # 2E - 10
15530	CT-3799	SAN CRISTOBAL	04	URBANIZACION SAN MARTIN	KR 2E # 40A-21 SUR
15531	1997-4-2008	SAN CRISTOBAL	04	GRANADA SUR	DG 41 # 2-74 ES PD 2
15532	CT-3799	SAN CRISTOBAL	04	MALVINAS	CL 40A SUR # 2ES - 09 (codensa)
15533	CT-3131	SAN CRISTOBAL	04	URBANIZACION SAN MARTIN	KR 2 ES # 42-53
15534	CT-3799	SAN CRISTOBAL	04	MALVINAS	KR 2C ES # 43-01 SUR
15535	CT-3122	SAN CRISTOBAL	04	EL ENCANTO	KR 6 ES # 39-08 SUR (Antigua Direcci n)
15536	CT-3122	SAN CRISTOBAL	04	EL ENCANTO	KR 6 ES # 38-94 SUR
15537	CT-3122	SAN CRISTOBAL	04	EL ENCANTO	KR 6 ES # 38-96 SUR
15538	CT-3122	SAN CRISTOBAL	04	EL ENCANTO	KR 6 E # 38-88 SUR ES
15539	CT-3122	SAN CRISTOBAL	04	EL ENCANTO	KR 6 ES # 39-17 SUR
15540	CT-3122	SAN CRISTOBAL	04	EL ENCANTO	KR 6 ES # 39-08 SUR (Antigua Direcci n)
15541	CT-3122	SAN CRISTOBAL	04	EL ENCANTO	KR 6 ES # 38-94 SUR
15542	CT-3122	SAN CRISTOBAL	04	EL ENCANTO	KR 6 ES # 38-96 SUR
15543	CT-3122	SAN CRISTOBAL	04	EL ENCANTO	KR 6 E # 38-88 SUR ES

ANEXO 2 ZONAS DE ALTO RIESGO NO MITIGABLE

ID	DOCUMENTO	LocNombre	LocCodigo	BARRIO	DIRECCION
15544	CT-3122	SAN CRISTOBAL	04	EL ENCANTO	KR 6 ES # 39-17 SUR
15545	CT-2775	SAN CRISTOBAL	04	RINCON DEL ZEA	CL 48 SUR # 3A-20 ES
15546	DI-6764	SAN CRISTOBAL	04	ESPINO I	NO REGISTRA
15547	CT-2748	SAN CRISTOBAL	04	PUENTE COLORADO	CL 44 SUR # 15-17 ES
15548	CT-3122	SAN CRISTOBAL	04	SAN ISIDRO	DG 46 SUR # 12 B-46 ES
15549	CR-6566	SAN CRISTOBAL	04	MORALVA	CLL 42 A SUR N 16 B 57 ESTE
15550	CT-2673	SAN CRISTOBAL	04	BARRIO ALTAMIRA	DG 46 SUR # 13-81 ES
15551	DI-2442	SAN CRISTOBAL	04	URBANIZACIÓN NUEVA ROMA ORIENTAL	CL 51B SUR # 4-75 ES
15552	DI-2442	SAN CRISTOBAL	04	URBANIZACIÓN NUEVA ROMA ORIENTAL	CL 51B SUR # 4-78 ES
15553	CT-3123	SAN CRISTOBAL	04	URBANIZACION NUEVA GLORIA	CL 49 SUR # 12 A-07 EL RINC
15554	CT-2673	SAN CRISTOBAL	04	MIRAFLORES	TV 13G ES # 48-02 SUR IN 1
15555	CT-2671	SAN CRISTOBAL	04	QUINDIO I SECTOR	KR 17 ES # 54C-57 SUR
15556	DI-974	SAN CRISTOBAL	04	EL PINAR O REPUBLICA DEL CANADA II SECTOR	KR 14 # 50-16 SUR
15557	CT-2748	SAN CRISTOBAL	04	EL PINAR O REPUBLICA DEL CANADA II SECTOR	CL 51 SUR # 14-64E IN 9
15558	CT-2748	SAN CRISTOBAL	04	QUINDIO II SECTOR	CL 50 SUR # 16A-84E
15559	CT-2748	SAN CRISTOBAL	04	QUINDIO II SECTOR	CL 50 SUR # 16A-52E
15560	CT-3778	SAN CRISTOBAL	04	QUINDIO II SECTOR	CL 50 SUR # 16A-08 ES
15561	CT-2748	SAN CRISTOBAL	04	QUINDIO II SECTOR	CL 50 SUR # 16A-26E
15562	CT-2748	SAN CRISTOBAL	04	QUINDIO II SECTOR	CL 50 SUR # 15A- 42E
15563	CT-2748	SAN CRISTOBAL	04	QUINDIO II SECTOR	CL 50 SUR # 15-06 ES
15564	DI-2890	SAN CRISTOBAL	04	QUINDIO	KR 17 ES # 50 - 27 SUR
15565	CR-12169	SAN CRISTOBAL	04	LA BELLEZA	CL62 BIS SUR # 8A - 82 ES
15566	CR-12218	SAN CRISTOBAL	04	LA BELLEZA	CL 62 BIS SUR # 8A - 80 ES
15567	DI-3730	SAN CRISTOBAL	04	LOS LIBERTADORES	KR 10 ES # 56 45 SUR y/o KR 10 ES # 56 57S
15568	DI-3730	SAN CRISTOBAL	04	LOS LIBERTADORES	KR 9 ES # 56 - 44 SUR
15569	CT-3793	SAN CRISTOBAL	04	VILLA DE LA PAZ	ZN 4 LT 79 MZ 1
15570	CT-3811	SAN CRISTOBAL	04	LA BELLEZA	CL 68 SUR # 10 A-78 ES
15571	DI-1633	SAN CRISTOBAL	04	LA BELLEZA	CL 67 SUR # 10 A -67
15572	DI-1633	SAN CRISTOBAL	04	LA BELLEZA	CL 67 SUR # 10 A-69
15573	DI-1633	SAN CRISTOBAL	04	LA BELLEZA	CL 67 SUR # 10 A-49
15574	CT-2730	RAFAEL URIBE URIBE	18	BARRIO LA PAZ	KR 4 BIS # 52B-66 SUR
15575	DI-5310	USME	05	LA SUREÑA	CL 58 4F 820 ESTE
15576	DI-5310-	USME	05	LA SUREÑA	CR 2 C ESTE N 60 01 SUR
15577	DI-5310	USME	05	LA SUREÑA	CL 60 SUR #4F - 49 ES
15578	DI-2712	USME	05	LA FISCALA SECTOR CENTRO	CL 65 SUR # 4A 44 ES IN 2
15579	DI-4948	USME	05	SAN MARTIN	CL 46 SUR # 11E-20 IN 1
15580	DI-5073	USME	05	ARRAYANES V - LA FISCALA CENTRO	DG 63 SUR #5D - 33 ES
15581	DI-2655	USME	05	LA FISCALA SECTOR CENTRO	KR 4 ES # 78-45/ CL 64 SUR # 5D-57 ES MJ
15582	DI-2655	USME	05	LA FISCALA SECTOR CENTRO	CL 64 SUR 5D 71 ES
15583	DI-5014	RAFAEL URIBE URIBE	18	RINCON DEL VALLE	KR 2A ES # 48Q-38 SUR -CL 48 R SUR # 2A -
15584	CT-4210	RAFAEL URIBE URIBE	18	NUEVA ESPERANZA	CL 48 P BIS A SUR 5D 62 ES
15585	CT-5824	USME	05	YOPAL (ANTES EL PEDREGAL)	DG 70 A SUR N 1 C 86
15586	DI-2234	USME	05	BRISAS DEL VOLADOR ALTA	CL 71 SUR # 22 11
15587	CT-3997	USME	05	VILLAS DE SANTA ISABEL	KR 5 ES # 74G-13 SUR IN 17
15588	DI-2205	USME	05	SAN FELIPE	CL 83A SUR #5A-26 ES (DACD)
15589	DI-2205	USME	05	SAN FELIPE	CL 83A BIS SUR # 5A-12 ES IN1
15590	DI-2205	USME	05	SAN FELIPE	CL 83A BIS SUR # 5A-12 ES MJ
15591	CT-3123	USME	05	LA_COMPOSTELA_II	KR 8 SUR # 80 A-74 ES
15592	DI-5187	USME	05	LA_COMPOSTELA_II	KR 8A ESTE 81 C 22 Sur (Direccion Catastro
15593	DI-6825	USME	05	ALTOS DEL PINO	CARRERA 8C ESTE 84C-34 SUR
15594	DI-5229	USME	05	ALTOS DEL PINO	DG 82G SUR #8 - 31 ES
15595	CT-4231	USME	05	SAN LORENZO	CARRERA 4H ESTE 97-52 SUR MJ
15596	DI-2442	USME	05	URBANIZACIÓN NUEVA ROMA ORIENTAL	CL 51B SUR # 4-80 ES
15597	DI-2205	USME	05	MONTE BLANCO	CL 95A SUR # 05-39 IN1
15598	DI-2205	USME	05	MONTE BLANCO	CL 95A SUR # 4-23
15599	DI-2205	USME	05	MONTE BLANCO	CL 93B SUR # 3B-80
15600	DI-2205	USME	05	MONTE BLANCO	CL 95A SUR # 04-36
15601	DI-2205	USME	05	MONTE BLANCO	CL 95A SUR # 05-39 IN2
15602	DI-2205	USME	05	MONTE BLANCO	CL 95A SUR # 05-04
15603	DI-2205	USME	05	MONTE BLANCO	CL 95A SUR # 4-58
15604	DI-2205	USME	05	MONTE BLANCO	CL 95A SUR # 45-56
15605	DI-2205	USME	05	MONTE BLANCO	CL 95A SUR # 5-39 IN3
15606	DI-2205	USME	05	MONTE BLANCO	KR 3B # 93A-51 SUR
15607	DI-2205	USME	05	MONTE BLANCO	CL 95A SUR # 04-40
15608	DI-5341	USME	05	ALTOS DE BRAZUELOS	CL 110B SUR #1D - 23 ES
15609	DI-5341	USME	05	ALTOS DE BRAZUELOS	CL 110B SUR 1D ESTE
15610	DI-4948	USME	05	VILLA ANITA SUR	ADYACENTE COSTADO OCCIDENTAL MANZ
15611	CT-3763	RAFAEL URIBE URIBE	18	RIO DE JANEIRO EL PESEBRE	KR 17 # 33 B-39 SUR
15612	CT-3861	RAFAEL URIBE URIBE	18	RIO DE JANEIRO EL PESEBRE	KR 17 # 33 B-55 SUR
15613	RAD 2009 ER 2006 OJ	RAFAEL URIBE URIBE	18	URBANIZACION LAS COLINAS	CL 32 D SUR # 16 A 22
15614	DI-4971	RAFAEL URIBE URIBE	18	URBANIZACION LAS COLINAS	CALLE 32 C SUR N 16A 21
15615	DI-4971	RAFAEL URIBE URIBE	18	URBANIZACION LAS COLINAS	CALLE 32 C SUR N 16A 21

ANEXO 2 ZONAS DE ALTO RIESGO NO MITIGABLE

ID	DOCUMENTO	LocNombre	LocCodigo	BARRIO	DIRECCION
15616	DI-4971	RAFAEL URIBE URIBE	18	URBANIZACION LAS COLINAS	CL 32C SUR # 16A-21
15617	DI-2826	RAFAEL URIBE URIBE	18	URBANIZACION GRANJAS SAN PABLO	CL 33 BIS A SUR 15 -64
15618	CT-3815	RAFAEL URIBE URIBE	18	LAS COLINAS SECTOR EL TRIUNFO	KR 14 C # 32 F-36 SUR
15619	CT-3123	RAFAEL URIBE URIBE	18	RESURRECCION	DG 44A SUR # 14 -40
15620	DI-1960	RAFAEL URIBE URIBE	18	SOCORRO LA INDUSTRIA	CL 49 F SUR No 14A 25
15621	DI-1943	RAFAEL URIBE URIBE	18	SOCORRO LA INDUSTRIA	CL 49F SUR # 14A-25
15622	DI-1960	RAFAEL URIBE URIBE	18	BARRIO "EL SOCORRO" 2T SECTOR	CL 49G BIS SUR # 14B 05
15623	DI-1960	RAFAEL URIBE URIBE	18	SOCORRO LA INDUSTRIA	KR 14B # 49F-45 SUR
15624	DI-1943	RAFAEL URIBE URIBE	18	SOCORRO LA INDUSTRIA	KR 14A # 49F-30 SUR
15625	DI-806	RAFAEL URIBE URIBE	18	BARRIO "EL SOCORRO" 2T SECTOR	CL 50SUR # 13-20
15626	DI-2080	RAFAEL URIBE URIBE	18	LA SUREÑA	TV 11 # 49G - 04 SUR
15627	CT-3848	RAFAEL URIBE URIBE	18	LA SUREÑA	Adyacente a la vivienda CL 48D # 11A - 09
15628	CT-4475	RAFAEL URIBE URIBE	18	LA SUREÑA	KR 11A # 49E - 48 SUR (CAMPO)
15629	DI-1961	RAFAEL URIBE URIBE	18	LA SUREÑA	KR 11A # 49F-06 SUR
15630	DI-1961	RAFAEL URIBE URIBE	18	LA SUREÑA	KR 11A # 49F 32 SUR
15631	DI-2847	RAFAEL URIBE URIBE	18	VILLAS DEL RECUERDO	CL 48D SUR # 12A 08
15632	DI-3228	RAFAEL URIBE URIBE	18	VILLAS DEL RECUERDO	KR 12 # 48C - 28 SUR
15633	DI-4098	RAFAEL URIBE URIBE	18	EL ROSAL	TV 5 A 48 M - 50 SUR (PD 3)
15634	DI-4098	RAFAEL URIBE URIBE	18	EL ROSAL	TV 5 A 48 M - 50 SUR (PD 2)
15635	DI-2229	RAFAEL URIBE URIBE	18	LOS PUENTES	KR 2D # 48P 35 SUR IN 1
15636	DI-2592	RAFAEL URIBE URIBE	18	LOS PUENTES	CL 48P # 1A-42 SUR
15637	DI-2592	RAFAEL URIBE URIBE	18	LOS PUENTES	CL 48P # 1A-54 SUR
15638	CT-2729	RAFAEL URIBE URIBE	18	EL PORTAL II SECTOR	TV 5B # 53F-41SUR / CL 53 F BIS No5 D-04
15639	CR-15494	RAFAEL URIBE URIBE	18	LA NUEVA ESPERANZA	KR 1B ESTE 48X 05 SUR
15640	DI-5311	RAFAEL URIBE URIBE	18	PALERMO SUR LAS BRISAS	DG 51A SUR #2D - 46 ES IN 2
15641	CT-4132	RAFAEL URIBE URIBE	18	SAN IGNACIO	KR 4A ES # 49C-86 SUR MJ
15642	CT-4068	RAFAEL URIBE URIBE	18	SAN MARTIN	TV 5F ES # 49D - 57 SUR
15643	DI-4959	RAFAEL URIBE URIBE	18	SAN IGNACIO	TV 5D ES # 49C-46
15644	DI-4948	RAFAEL URIBE URIBE	18	SAN MARTIN	NO REGISTRA
15645	DI-4948	RAFAEL URIBE URIBE	18	SAN MARTIN	NO REGISTRA
15646	CT-3900	CIUDAD BOLIVAR	19	EL MIRADOR DE LA ESTANCIA	CL 61C SUR 75L - 71
15647	DI-4852	CIUDAD BOLIVAR	19	CASAGRANDE	KR 76C # 62H-27
15648	DI-4852	CIUDAD BOLIVAR	19	EL MIRADOR DE LA ESTANCIA	TV 76A BIS # 62H-04 SUR
15649	DI-4852	CIUDAD BOLIVAR	19	EL MIRADOR DE LA ESTANCIA	TV 76A BIS # 62H-?? SUR
15650	DI-4852	CIUDAD BOLIVAR	19	EL MIRADOR DE LA ESTANCIA	TV 79A BIS # 62H-10 SUR
15651	DI-4852	CIUDAD BOLIVAR	19	EL MIRADOR DE LA ESTANCIA	TV 76A BIS #62H-?? SUR (FOPAE) - TV 76A
15652	DI-6764	CIUDAD BOLIVAR	19	BARRIO LOS III REYES PRIMERA ETAPA	CR 76 B N_T 63 A 82 SUR
15653	CT-3900	CIUDAD BOLIVAR	19	EL MIRADOR DE LA ESTANCIA	NO REGISTRA
15654	CT-3900	CIUDAD BOLIVAR	19	EL MIRADOR DE LA ESTANCIA	NO REGISTRA
15655	DI-6764	CIUDAD BOLIVAR	19	BARRIO LOS III REYES PRIMERA ETAPA	NO REGISTRA
15656	DI-6764	CIUDAD BOLIVAR	19	BARRIO LOS III REYES PRIMERA ETAPA	NO REGISTRA
15657	DI-6764	CIUDAD BOLIVAR	19	BARRIO LOS III REYES PRIMERA ETAPA	CLL 33 N_T 1 29
15658	DI-6764	CIUDAD BOLIVAR	19	BARRIO LOS III REYES PRIMERA ETAPA	NO REGISTRA
15659	DI-6764	CIUDAD BOLIVAR	19	BARRIO LOS III REYES PRIMERA ETAPA	NO REGISTRA
15660	DI-6764	CIUDAD BOLIVAR	19	BARRIO LOS III REYES PRIMERA ETAPA	NO REGISTRA
15661	DI-6764	CIUDAD BOLIVAR	19	BARRIO LOS III REYES PRIMERA ETAPA	NO REGISTRA
15662	DI-6764	CIUDAD BOLIVAR	19	BARRIO LOS III REYES PRIMERA ETAPA	NO REGISTRA
15663	DI-6764	CIUDAD BOLIVAR	19	ESPINO I SECTOR	NO REGISTRA
15664	DI-6764	CIUDAD BOLIVAR	19	SANTO DOMINGO	KR 76 B N_T 68 SUR 34 SUR
15665	DI-6764	CIUDAD BOLIVAR	19	SANTO DOMINGO	NO REGISTRA
15666	DI-6764	CIUDAD BOLIVAR	19	SANTA VIVIANA-SECT.VTA.HERMOSA	NO REGISTRA
15667	DI-6764	CIUDAD BOLIVAR	19	SANTA VIVIANA-SECT.VTA.HERMOSA	NO REGISTRA
15668	DI-6764	CIUDAD BOLIVAR	19	SANTA VIVIANA-SECT.VTA.HERMOSA	NO REGISTRA
15669	CT-3898	CIUDAD BOLIVAR	19	LA CARBONERA	SIN nomenCL atura
15670	DI-3866	CIUDAD BOLIVAR	19	PLAN CANTERAS	CL 68 G BIS SUR # 49 D - 73 IN 01
15671	DI-6764	CIUDAD BOLIVAR	19	SANTA VIVIANA	NO REGISTRA
15672	DI-6764	CIUDAD BOLIVAR	19	SANTA VIVIANA	NO REGISTRA
15673	DI-6764	CIUDAD BOLIVAR	19	SANTA VIVIANA	KR 75 B N_T 75 B 37
15674	DI-6764	CIUDAD BOLIVAR	19	SANTA VIVIANA	KR 74 I N_T 76 B 80 SUR
15675	DI-6764	CIUDAD BOLIVAR	19	SANTA VIVIANA	NO REGISTRA
15676	DI-6764	CIUDAD BOLIVAR	19	SANTA VIVIANA	NO REGISTRA
15677	DI-6764	CIUDAD BOLIVAR	19	SANTA VIVIANA	CRR 75 A N_T 75 B 92 SUR
15678	DI-6764	CIUDAD BOLIVAR	19	SANTA VIVIANA	CL 75 C SUR N_T 75 14
15679	DI-6764	CIUDAD BOLIVAR	19	SANTA VIVIANA	CR 75 N_T 75 B 63 SUR MJ
15680	DI-6764	CIUDAD BOLIVAR	19	SANTA VIVIANA	KR 75 N_T 75 B 92 SUR
15681	DI-6764	CIUDAD BOLIVAR	19	SANTA VIVIANA	NO REGISTRA
15682	DI-6764	CIUDAD BOLIVAR	19	SANTA VIVIANA	NO REGISTRA
15683	DI-6764	CIUDAD BOLIVAR	19	SANTA VIVIANA	NO REGISTRA
15684	DI-6764	CIUDAD BOLIVAR	19	SANTA VIVIANA	NO REGISTRA
15685	DI-6764	CIUDAD BOLIVAR	19	SANTA VIVIANA	NO REGISTRA
15686	DI-6764	CIUDAD BOLIVAR	19	SANTA VIVIANA	NO REGISTRA
15687	DI-6764	CIUDAD BOLIVAR	19	SANTA VIVIANA	NO REGISTRA

ANEXO 2 ZONAS DE ALTO RIESGO NO MITIGABLE

ID	DOCUMENTO	LocNombre	LocCodigo	BARRIO	DIRECCION
15688	DI-6764	CIUDAD BOLIVAR	19	SANTA VIVIANA	TRAV 74 BIS N-T 75 B SUR
15689	DI-6764	CIUDAD BOLIVAR	19	SANTA VIVIANA	NO REGISTRA
15690	DI-6764	CIUDAD BOLIVAR	19	SANTA VIVIANA	TV 75 J N-T 75 SUR 27
15691	DI-6764	CIUDAD BOLIVAR	19	SANTA VIVIANA	TRAV 75 G N-T 75 B SUR 15
15692	DI-6764	CIUDAD BOLIVAR	19	SANTA VIVIANA	TV 75 I N-T 75 B 04 SUR MJ 1
15693	DI-6764	CIUDAD BOLIVAR	19	SANTA VIVIANA	NO REGISTRA
15694	DI-6764	CIUDAD BOLIVAR	19	SANTA VIVIANA	TV 75 G N-T 75 B 58 SUR
15695	DI-6764	CIUDAD BOLIVAR	19	SANTA VIVIANA	NO REGISTRA
15696	DI-3426	CIUDAD BOLIVAR	19	SANTA VIVIANA	KR 74 G # 75D-42 SUR
15697	DI-6764	CIUDAD BOLIVAR	19	SANTA VIVIANA	TRAV 75 G N-T 75 B 08 SUR
15698	DI-6764	CIUDAD BOLIVAR	19	SANTA VIVIANA	TV 74D 75B 33 SUR
15699	DI-6764	CIUDAD BOLIVAR	19	SANTA VIVIANA	NO REGISTRA
15700	DI-6764	CIUDAD BOLIVAR	19	SANTA VIVIANA	NO REGISTRA
15701	DI-6764	CIUDAD BOLIVAR	19	SANTA VIVIANA	NO REGISTRA
15702	DI-6764	CIUDAD BOLIVAR	19	SANTA VIVIANA	NO REGISTRA
15703	DI-6764	CIUDAD BOLIVAR	19	SANTA VIVIANA	NO REGISTRA
15704	DI-6764	CIUDAD BOLIVAR	19	SANTA VIVIANA	NO REGISTRA
15705	DI-6764	CIUDAD BOLIVAR	19	SANTA VIVIANA	CR 75 A N-T 75 B SUR 42
15706	DI-4521	CIUDAD BOLIVAR	19	SANTA VIVIANA	KR 74G 75H 17 SUR MJ 4
15707	CT-4818	CIUDAD BOLIVAR	19	LAS VEGAS DE POTOSÍ	KR 47 # 82 C - 28 SUR
15708	CT-4818	CIUDAD BOLIVAR	19	LAS VEGAS DE POTOSÍ	KR 47 # 82 C -23 SUR
15709	CT-4818	CIUDAD BOLIVAR	19	LAS VEGAS DE POTOSI	KR 47 82B 44 SUR
15710	CT-4818	CIUDAD BOLIVAR	19	LAS VEGAS DE POTOSI	KR 46 A # 82 B - 46 SUR
15711	DI-2780	CIUDAD BOLIVAR	19	JERUSALÉN SECTOR POTOSÍ	CL 82B BIS SUR # 46A-22
15712	CT-3741	CIUDAD BOLIVAR	19	JERUSALÉN SECTOR POTOSÍ	KR 45 #82 C - 53 SUR (DPAE) / KR 45 # 82 C
15713	CT-3741	CIUDAD BOLIVAR	19	JERUSALÉN SECTOR POTOSÍ	CL 83 SUR # 42 - 04
15714	DI-2360	CIUDAD BOLIVAR	19	ARBORIZADORA ALTA	TV 35B 75 21 SUR
15715	DI-2565	CIUDAD BOLIVAR	19	ARBORIZADORA ALTA	CL 71 SUR # 23-06 y/o TV 36 # 79-77 SUR
15716	CT-3741	CIUDAD BOLIVAR	19	JERUSALÉN SECTOR POTOSÍ	KR 43 # 74A - 27 SUR
15717	DI-2925	CIUDAD BOLIVAR	19	JUAN JOSE RONDÓN	CL 69 SUR # 20D - 33
15718	CT-4829	CIUDAD BOLIVAR	19	SAN JOSE DE LOS SAUCES	NO REGISTRA
15719	CT-4829	CIUDAD BOLIVAR	19	SAN JOSE DE LOS SAUCES	NO REGISTRA
15720	CT-4829	CIUDAD BOLIVAR	19	SAN JOSE DE LOS SAUCES	NO REGISTRA
15721	CT-4829	CIUDAD BOLIVAR	19	SAN JOSE DE LOS SAUCES	KR 31 # 69 - 15 SUR
15722	CT-4829	CIUDAD BOLIVAR	19	SAN JOSE DE LOS SAUCES	MZ L LT 18
15723	CT-4829	CIUDAD BOLIVAR	19	SAN JOSE DE LOS SAUCES	CL 70 # 30-72 SUR
15724	CT-4829	CIUDAD BOLIVAR	19	SAN JOSE DE LOS SAUCES	NO REGISTRA
15725	DI-2826	CIUDAD BOLIVAR	19	BRISAS DEL VOLADOR	CL 70B SUR 22A 18 MJ 1
15726	CT-5169	CIUDAD BOLIVAR	19	BRISAS DEL VOLADOR	KR 20C # 71 - 12 SUR
15727	DI-2826	CIUDAD BOLIVAR	19	BRISAS DEL VOLADOR	CL 70D SUR # 20-95
15728	DI-2826	CIUDAD BOLIVAR	19	BRISAS DEL VOLADOR	KR 23A # 70D -26 SUR MJ24
15729	DI-2826	CIUDAD BOLIVAR	19	BRISAS DEL VOLADOR	KR 23A 70D 02 SUR MJ 4
15730	DI-2826	CIUDAD BOLIVAR	19	BRISAS DEL VOLADOR	KR 23 A # 70C 80 SUR MJ 19
15731	DI-2826	CIUDAD BOLIVAR	19	BRISAS DEL VOLADOR	KR 23 A 70F 20 SUR MJ 1
15732	DI-2826	CIUDAD BOLIVAR	19	BRISAS DEL VOLADOR	KR 23A # 70D-24 SUR MJ 23
15733	DI-2826	CIUDAD BOLIVAR	19	BRISAS DEL VOLADOR	KR 23A 70D 16 SUR MJ21
15734	DI-2826	CIUDAD BOLIVAR	19	BRISAS DEL VOLADOR ALTA	KR 23A # 70D-12 SUR MJ 3
15735	DI-2826	CIUDAD BOLIVAR	19	BRISAS DEL VOLADOR	KR 23A # 70D-10 SUR MJ 20
15736	DI-2826	CIUDAD BOLIVAR	19	BRISAS DEL VOLADOR	KR 23A # 70D-16 SUR MJ 21
15737	DI-2234	CIUDAD BOLIVAR	19	BRISAS DEL VOLADOR	KR 26 BIS # 70F-04 SUR PARTE ALTA
15738	CT-4829	CIUDAD BOLIVAR	19	SAN JOSE DE LOS SAUCES	KR 26C 71J 19 SUR
15739	DI-4831	CIUDAD BOLIVAR	19	SAN JOSE DE LOS SAUCES	DG A KR 30 # 70S-24 COSTADO NORTE
15740	CT-4829	CIUDAD BOLIVAR	19	SAN JOSE DE LOS SAUCES	CL 72 N-T 28 - 15 SUR
15741	DI-5062	CIUDAD BOLIVAR	19	SAN JOSE DE LOS SAUCES	KR 30 # 70-90 SUR (FOPAE)
15742	DI-5062	CIUDAD BOLIVAR	19	SAN JOSE DE LOS SAUCES	KR 30 # 70-78 SUR
15743	DI-4831	CIUDAD BOLIVAR	19	SAN JOSE DE LOS SAUCES	KR 31 # 69-21 SUR
15744	CT-4829	CIUDAD BOLIVAR	19	SAN JOSE DE LOS SAUCES	KR 28 # 70 - 54 SUR
15745	CT-4829	CIUDAD BOLIVAR	19	SAN JOSE DE LOS SAUCES	KR 28 # 70-57 SUR IN 1 / KR 26C No71P-05
15746	CT-4829	CIUDAD BOLIVAR	19	SAN JOSE DE LOS SAUCES	CL 72 # 25 - 03 SUR
15747	CT-4829	CIUDAD BOLIVAR	19	SAN JOSE DE LOS SAUCES	CL 72 # 24A - 36 SUR
15748	CT-4829	CIUDAD BOLIVAR	19	SAN JOSE DE LOS SAUCES	CL 72 # 24A - 32 SUR
15749	CT-4829	CIUDAD BOLIVAR	19	SAN JOSE DE LOS SAUCES	CL 72 SUR # 24 A - 08 IN1
15750	CT-4829	CIUDAD BOLIVAR	19	SAN JOSE DE LOS SAUCES	KR 26 C # 72C-21 SUR (CATASTRO)
15751	DI-2596	CIUDAD BOLIVAR	19	SAN JOSE DE LOS SAUCES	KR 25 # 70A-07 SUR IN 01
15752	DI-4831	CIUDAD BOLIVAR	19	BRISAS DEL VOLADOR	CL 70I BIS SUR # 26-01
15753	DI-4831	CIUDAD BOLIVAR	19	BRISAS DEL VOLADOR	CL 70 I BIS SUR # 26-01
15754	DI-4831	CIUDAD BOLIVAR	19	BELLA FLOR	KR 26G # 72G BIS-02 SUR
15755	DI-4831	CIUDAD BOLIVAR	19	BELLA FLOR	CL 72G SUR # 26F-14
15756	DI-4831	CIUDAD BOLIVAR	19	BELLA FLOR	CL 27G SUR # 26F-16
15757	DI-4831	CIUDAD BOLIVAR	19	BELLA FLOR	KR 26 G N-T 72 G 14 SUR
15758	DI-4831	CIUDAD BOLIVAR	19	BELLA FLOR	CL 72H SUR # 26F-18 SUR
15759	CT-3173	CIUDAD BOLIVAR	19	BRISAS DEL VOLADOR BAJA	NO REGISTRA

ANEXO 2 ZONAS DE ALTO RIESGO NO MITIGABLE

ID	DOCUMENTO	LocNombre	LocCodigo	BARRIO	DIRECCION
15760	DI-4831	CIUDAD BOLIVAR	19	BRISAS DEL VOLADOR	CL 70 I BIS SUR # 26-01
15761	DI-4831	CIUDAD BOLIVAR	19	BRISAS DEL VOLADOR	CL 70 I BIS SUR # 26-01
15762	DI-5050	CIUDAD BOLIVAR	19	BRISAS DEL VOLADOR	CL 70I BIS SUR # 26 - 01
15763	DI-4831	CIUDAD BOLIVAR	19	BRISAS DEL VOLADOR	CL 70 I BIS SUR # 26-01
15764	DI-4831	CIUDAD BOLIVAR	19	BRISAS DEL VOLADOR	CL 70 I BIS SUR 26 01
15765	DI-4831	CIUDAD BOLIVAR	19	BRISAS DEL VOLADOR	NO REGISTRA
15766	DI-4831	CIUDAD BOLIVAR	19	BRISAS DEL VOLADOR	CL 70I BIS SUR # 26-01
15767	DI-4831	CIUDAD BOLIVAR	19	BRISAS DEL VOLADOR	CL 70I BIS SUR # 26-01
15768	DI-4831	CIUDAD BOLIVAR	19	BRISAS DEL VOLADOR	CL 70I BIS SUR # 26-01
15769	DI-2548	CIUDAD BOLIVAR	19	TABOR ALTA LOMA	Mz3 LT 3
15770	DI-2548	CIUDAD BOLIVAR	19	TABOR ALTA LOMA	SIN nomenCL atura
15771	DI-2548	CIUDAD BOLIVAR	19	TABOR ALTA LOMA	KR 27B # 72-39
15772	DI-2548	CIUDAD BOLIVAR	19	TABOR ALTA LOMA	SIN nomenCL atura
15773	DI-2548	CIUDAD BOLIVAR	19	TABOR ALTA LOMA	SIN nomenCL atura
15774	DI-2548	CIUDAD BOLIVAR	19	TABOR ALTA LOMA	CL 73N # 27B-04
15775	DI-2548	CIUDAD BOLIVAR	19	TABOR ALTA LOMA	KR 27B # 72B-39
15776	DI-2548	CIUDAD BOLIVAR	19	TABOR ALTA LOMA	SIN nomenCL atura
15777	DI-2548	CIUDAD BOLIVAR	19	TABOR ALTA LOMA	CL 73B SUR # 19B-27
15778	DI-2548	CIUDAD BOLIVAR	19	TABOR ALTA LOMA	KR 27B # 73B-39 SUR
15779	DI-2548	CIUDAD BOLIVAR	19	TABOR ALTA LOMA	MzLT 2
15780	DI-2548	CIUDAD BOLIVAR	19	TABOR ALTA LOMA	SIN nomenCL atura
15781	DI-2548	CIUDAD BOLIVAR	19	TABOR ALTA LOMA	SIN nomenCL atura
15782	DI-2548	CIUDAD BOLIVAR	19	TABOR ALTA LOMA	CL 73C SUR # 27B-16
15783	DI-2548	CIUDAD BOLIVAR	19	TABOR ALTA LOMA	CL 73B SUR # 25B-10
15784	DI-2548	CIUDAD BOLIVAR	19	TABOR ALTA LOMA	CL 73 BIS SUR # 26B-19
15785	DI-2548	CIUDAD BOLIVAR	19	TABOR ALTA LOMA	CL 73B SUR # 27B-20
15786	DI-2548	CIUDAD BOLIVAR	19	TABOR ALTA LOMA	CL 73B SUR # 27B-18
15787	DI-2548	CIUDAD BOLIVAR	19	TABOR ALTA LOMA	Mz3 LT 8
15788	DI-2548	CIUDAD BOLIVAR	19	TABOR ALTA LOMA	Mz3 LT 1
15789	DI-2548	CIUDAD BOLIVAR	19	TABOR ALTA LOMA	SIN NOMENCL ATURA
15790	DI-2548	CIUDAD BOLIVAR	19	TABOR ALTA LOMA	MZ 3 LT 9
15791	DI-2548	CIUDAD BOLIVAR	19	TABOR ALTA LOMA	SIN nomenCL atura
15792	DI-4831	CIUDAD BOLIVAR	19	BRISAS DEL VOLADOR	DG 77 SUR # 25A-13
15793	DI-4831	CIUDAD BOLIVAR	19	BRISAS DEL VOLADOR	DG 77 SUR # 25A-13 IN 1
15794	CT-2717	CIUDAD BOLIVAR	19	BELLA FLOR	SR F
15795	DI-4831	CIUDAD BOLIVAR	19	BRISAS DEL VOLADOR	DG 77 SUR # 25A-13 IN 13
15796	DI-2360	CIUDAD BOLIVAR	19	BRISAS DEL VOLADOR	LT 10 MZ 17
15797	DI-2360	CIUDAD BOLIVAR	19	BRISAS DEL VOLADOR	MZ 2 LT 7 (Mz9 Lt6 Plano)
15798	DI-2360	CIUDAD BOLIVAR	19	BRISAS DEL VOLADOR	CL 74B #24-08 SUR
15799	DI-2565	CIUDAD BOLIVAR	19	VILLAS DEL PROGRESO	CL 71A SUR # 20A-74 (CL 73 SUR No24-10 /
15800	DI-2360	CIUDAD BOLIVAR	19	VILLAS DEL PROGRESO	CL 71 SUR # 20A-78
15801	DI-2360	CIUDAD BOLIVAR	19	VILLAS DEL PROGRESO	CL 71 SUR # 20A-78
15802	DI-2360	CIUDAD BOLIVAR	19	VILLAS DEL PROGRESO	SIN direcci n
15803	DI-2360	CIUDAD BOLIVAR	19	VILLAS DEL PROGRESO	KR 74 # 72B-19 SUR
15804	DI-5496	CIUDAD BOLIVAR	19	VILLAS DEL PROGRESO	CL 71B SUR # 21B - 05
15805	DI-2548	CIUDAD BOLIVAR	19	VILLAS DEL PROGRESO	CL 73 C N 27 B - 10 (Seg n Codensa)
15806	CT-3173	CIUDAD BOLIVAR	19	VILLAS DEL PROGRESO	CL 71 SUR # 20 -40
15807	CT-3173	CIUDAD BOLIVAR	19	VILLAS DEL PROGRESO	CL 71 SUR # 20-40
15808	DI-2360	CIUDAD BOLIVAR	19	BRISAS DEL VOLADOR	CL 70C # 19B-23 SUR
15809	DI-2360	CIUDAD BOLIVAR	19	BRISAS DEL VOLADOR	MZ 4 DETR s DEL LT 12 (MZ10 LT 20 Plac
15810	CT-4339	CIUDAD BOLIVAR	19	TESORO II	DG 77A SUR # 18J - 38 (CAMPO)
15811	DI-5013	CIUDAD BOLIVAR	19	EL TESORO	KR 18G BIS #77 - 53 SUR
15812	CT-3131	CIUDAD BOLIVAR	19	ARABIA	CL 81F SUR # 19-64
15813	DI-1929	CIUDAD BOLIVAR	19	EL TESORO	CL 79 SUR # 18 60 MJ 5
15814	CT-4472	CIUDAD BOLIVAR	19	BUENOS AIRES II	TV 18 BIS A # 78C - 74 SUR
15815	CT-4472	CIUDAD BOLIVAR	19	BUENOS AIRES II	TV 18 BIS A # 78C - 50 SUR
15816	DI-2280	CIUDAD BOLIVAR	19	BUENOS AIRES II	TV 18 BIS # 78C-54 SUR
15817	CT-4472	CIUDAD BOLIVAR	19	BUENOS AIRES II	CL 78C SUR 17F 81 IN 1 (CATASTRO); CL 78
15818	DI-5969	CIUDAD BOLIVAR	19	BARRIO EL DIVINO NIÑO	CLL 79 BIS SUR 16 A 06
15819	DI-5325	CIUDAD BOLIVAR	19	BARRIO EL DIVINO NIÑO	CL 80 SUR #16A - 08
15820	DI-3819	CIUDAD BOLIVAR	19	CEDRITOS SUR I SECTOR	KR 18B BIS # 76A - 40 SUR
15821	DI-2360	CIUDAD BOLIVAR	19	BARRIO LA ESTRELLA DEL SUR	KR 18D # 74 A 85 SUR
15822	Acci nPopular02-292	CIUDAD BOLIVAR	19	URBANIZACIÓN EL TRIGAL DEL SUR	KR 17 K # 73A-21 SUR
15823	Acci nPopular02-292	CIUDAD BOLIVAR	19	URBANIZACIÓN EL TRIGAL DEL SUR	KR 17 K # 73A-21 SUR AP302 Blq3
15824	DI-2441	CIUDAD BOLIVAR	19	VISTA HERMOSA	DG 69I SUR # 18J-32
15825	DI-2441	CIUDAD BOLIVAR	19	VISTA HERMOSA	DG 69H SUR # 18C-25
15826	DI-2441	CIUDAD BOLIVAR	19	VISTA HERMOSA	DG 69 H SUR # 18 J - 21
15827	DI-2441	CIUDAD BOLIVAR	19	NUEVA COLOMBIA	DIAG 69I SUR # 18J-32 IN 1
15828	DI-4210	CIUDAD BOLIVAR	19	NUEVA COLOMBIA	DG 69H SUR 18J 54
15829	DI-2392	CIUDAD BOLIVAR	19	NUEVA COLOMBIA	CL 70 J SUR 18 J-61 (Catastro) / CL 69D SUR
15830	DI-2392	CIUDAD BOLIVAR	19	NUEVA COLOMBIA	CL 70K SUR # 18K 18
15831	DI-2392	CIUDAD BOLIVAR	19	NUEVA COLOMBIA	CL 70J SUR # 18J-54

ANEXO 2 ZONAS DE ALTO RIESGO NO MITIGABLE

ID	DOCUMENTO	LocNombre	LocCodigo	BARRIO	DIRECCION
15832	DI-2392	CIUDAD BOLIVAR	19	NUEVA COLOMBIA	CL 70I SUR # 18J-67
15833	DI-2392	CIUDAD BOLIVAR	19	NUEVA COLOMBIA	CL 72C SUR # 18J-61 (Nva.)
15834	DI-2392	CIUDAD BOLIVAR	19	NUEVA COLOMBIA	CL 70I SUR # 18J 47
15835	DI-2392	CIUDAD BOLIVAR	19	NUEVA COLOMBIA	CL 70I SUR 18J 73
15836	DI-2392	CIUDAD BOLIVAR	19	NUEVA COLOMBIA	CL 72B SUR # 18J 46 (NVA.)
15837	CT-3172	CIUDAD BOLIVAR	19	NUEVA COLOMBIA	CL 72A SUR # 18I-11 (CL 69A SUR No18F-35)
15838	CT-3172	CIUDAD BOLIVAR	19	NUEVA COLOMBIA	CL 69B # 18G-16 SUR
15839	CT-3172	CIUDAD BOLIVAR	19	NUEVA COLOMBIA	KR 18F # 69D-15 SUR
15840	CT-3172	CIUDAD BOLIVAR	19	NUEVA COLOMBIA	KR 18F # 69D-13 SUR
15841	DI-2359	CIUDAD BOLIVAR	19	VILLAS EL DIAMANTE	CL 71H SUR # 19D-66 (DPAE)/CL 70B SUR #
15842	DI-2359	CIUDAD BOLIVAR	19	VILLAS EL DIAMANTE	CL 71C SUR # 19F-35
15843	DI-2782	CIUDAD BOLIVAR	19	VILLAS DEL DIAMANTE	DPAE: DG 68M BIS SUR # 18P-55/ DACD: T
15844	CT-5632	CIUDAD BOLIVAR	19	VILLAS EL DIAMANTE	CL 71L SUR # 18R-51
15845	DI-2298	CIUDAD BOLIVAR	19	VILLAS EL DIAMANTE	TV 18P # 69R-32 SUR
15846	DI-2298	CIUDAD BOLIVAR	19	VILLAS EL DIAMANTE	TV 18P # 69R-26 SUR
15847	DI-2298	CIUDAD BOLIVAR	19	VILLAS EL DIAMANTE	TV 18P # 69R 42 SUR
15848	DI-2359	CIUDAD BOLIVAR	19	VILLAS EL DIAMANTE	TV 18P # 69R-22 SUR
15849	CT-5632	CIUDAD BOLIVAR	19	VILLAS EL DIAMANTE	CL 69V SUR # 18R 17
15850	CT-5632	CIUDAD BOLIVAR	19	VILLAS EL DIAMANTE	TV 18P BIS #69T - 60 SUR
15851	CT-5632	CIUDAD BOLIVAR	19	VILLAS EL DIAMANTE	CL 71J SUR #19D - 08
15852	CT-5632	CIUDAD BOLIVAR	19	VILLAS EL DIAMANTE	CL 69 V SUR # 18R-15
15853	CT-5632	CIUDAD BOLIVAR	19	VILLAS EL DIAMANTE	KR 18Q # 69V-13 SUR
15854	DI-2359	CIUDAD BOLIVAR	19	VILLAS EL DIAMANTE	CL 70 SUR # 18R / CL 71C SUR No19C-30
15855	CT-5632	CIUDAD BOLIVAR	19	VILLAS EL DIAMANTE	CL 71 SUR #19C- 23 (18R-23)
15856	DI-2359	CIUDAD BOLIVAR	19	VILLAS EL DIAMANTE	CL 71C SUR # 18R-17 (CL 71C SUR No19C-1
15857	CT-5632	CIUDAD BOLIVAR	19	VILLAS EL DIAMANTE	CL 70 SUR # 18R-47
15858	CT-5632	CIUDAD BOLIVAR	19	VILLAS EL DIAMANTE	CL 71C SUR # 18R-41
15859	CT-5632	CIUDAD BOLIVAR	19	VILLAS EL DIAMANTE	CL 70 SUR # 18R-53/CL 71K SUR 19C-53 (Ar
15860	CT-5632	CIUDAD BOLIVAR	19	VILLAS EL DIAMANTE	CL 70A SUR # 19D-10
15861	CT-5632	CIUDAD BOLIVAR	19	VILLAS EL DIAMANTE	CL 70A SUR # 18R-28
15862	CT-5632	CIUDAD BOLIVAR	19	VILLAS EL DIAMANTE	CL 70 SUR # 19C-60 (18R-60)
15863	DI-2359	CIUDAD BOLIVAR	19	VILLAS EL DIAMANTE	CL 70 SUR # 18R 18 MJ 1 / CL 71C SUR No1
15864	DI-2359	CIUDAD BOLIVAR	19	VILLAS EL DIAMANTE	KR 19D # 70A-08 SUR (CATASTRO) KR 19 D
15865	CT-5632	CIUDAD BOLIVAR	19	VILLAS EL DIAMANTE	KR 18R # 71M -17 SUR
15866	CT-5632	CIUDAD BOLIVAR	19	VILLAS EL DIAMANTE	CL 70C SUR # 19D-24
15867	CT-5632	CIUDAD BOLIVAR	19	VILLAS EL DIAMANTE	CL 70B SUR #9D-12 (FOPAE) (NUEVA) - CL 7
15868	CT-5632	CIUDAD BOLIVAR	19	VILLAS EL DIAMANTE	CL 70B SUR # 19D-18
15869	CT-5632	CIUDAD BOLIVAR	19	VILLAS EL DIAMANTE	CL 71N SUR # 19F-12
15870	DI-2359	CIUDAD BOLIVAR	19	VILLAS EL DIAMANTE	CL 70A SUR # 19D-17
15871	CT-5632	CIUDAD BOLIVAR	19	VILLAS EL DIAMANTE	KR 19D # 71L-18 SUR
15872	DI-2359	CIUDAD BOLIVAR	19	VILLAS EL DIAMANTE	TV 18R # 69J-35 SUR
15873	CT-3774	CIUDAD BOLIVAR	19	EL TRIUNFO SUR	CL 69I BIS SUR # 18J-32
15874	CT-3121	CIUDAD BOLIVAR	19	MANANTIAL	KR 18 R # 68-07 SUR
15875	CR-12073	CIUDAD BOLIVAR	19	BRISAS DEL VOLADOR	KR 22 #72A - 22 SUR
15876	CT-3116	SUBA	11	LA AGUADITA	CL 128F # 83 03
15877	CT-4862	CIUDAD BOLIVAR	19	CARACOLI	NO REGISTRA
15878	CT-4862	CIUDAD BOLIVAR	19	CARACOLI	NO REGISTRA
15879	CT-8365	CIUDAD BOLIVAR	19	CARACOLI	NO REGISTRA
15880	CT-8371	CIUDAD BOLIVAR	19	LA CUMBRE (ANTES EL RECUERDO SUR)	NO REGISTRA
15881	CT-8371	CIUDAD BOLIVAR	19	LA CUMBRE (ANTES EL RECUERDO SUR)	KR 18R
15882	CT-8371	CIUDAD BOLIVAR	19	LA CUMBRE (ANTES EL RECUERDO SUR)	KR 18R
15883	CT-8371	CIUDAD BOLIVAR	19	LA CUMBRE (ANTES EL RECUERDO SUR)	KR 18R
15884	DI-6433	CIUDAD BOLIVAR	19	LA SUREÑA	KR 18R 78D 25 SUR MJ 12
15885	DI-6433	CIUDAD BOLIVAR	19	LA SUREÑA	KR 18R 78D 25 SUR MJ 14
15886	DI-6433	CIUDAD BOLIVAR	19	LA SUREÑA	KR 18R 78D 25 SUR MJ 16
15887	DI-6433	CIUDAD BOLIVAR	19	LA SUREÑA	KR 18R 78D 25 SUR MJ 15
15888	CT-8371	CIUDAD BOLIVAR	19	LA CUMBRE (ANTES EL RECUERDO SUR)	NO REGISTRA
15889	CT-8371	CIUDAD BOLIVAR	19	LA CUMBRE (ANTES EL RECUERDO SUR)	KR 18R
15890	CT-8371	CIUDAD BOLIVAR	19	LA CUMBRE (ANTES EL RECUERDO SUR)	KR 18R
15891	CT-8371	CIUDAD BOLIVAR	19	LA CUMBRE (ANTES EL RECUERDO SUR)	KR 18R
15892	CT-8371	CIUDAD BOLIVAR	19	LA CUMBRE (ANTES EL RECUERDO SUR)	KR 18R 80 SUR
15893	CT-8371	CIUDAD BOLIVAR	19	LA CUMBRE (ANTES EL RECUERDO SUR)	KR 18R 80 SUR
15894	CT-8371	CIUDAD BOLIVAR	19	LA CUMBRE (ANTES EL RECUERDO SUR)	KR 18R 80 SUR
15895	CT-8371	CIUDAD BOLIVAR	19	LA CUMBRE (ANTES EL RECUERDO SUR)	KR 18R 80 SUR
15896	CT-8371	CIUDAD BOLIVAR	19	LA CUMBRE (ANTES EL RECUERDO SUR)	KR 18R 80 SUR
15897	DI-7140	CIUDAD BOLIVAR	19	LA CUMBRE (ANTES EL RECUERDO SUR)	KR 18R
15898	DI-7140	CIUDAD BOLIVAR	19	LA CUMBRE	CR 18R 78B 88 SUR
15899	DI-7140	CIUDAD BOLIVAR	19	LA CUMBRE	KR 18R # 80-86 SUR
15900	DI-7140	CIUDAD BOLIVAR	19	LA CUMBRE	KR 18R 78A 05 SUR
15901	DI-7140	CIUDAD BOLIVAR	19	LA CUMBRE	KR 18 R 78 B 33 SUR
15902	DI-7140	CIUDAD BOLIVAR	19	LA CUMBRE	KR 18R 78B 39 SUR MJ
15903	DI-7140	CIUDAD BOLIVAR	19	LA CUMBRE	CR 18R 78A 47 SUR

ANEXO 2 ZONAS DE ALTO RIESGO NO MITIGABLE

ID	DOCUMENTO	LocNombre	LocCodigo	BARRIO	DIRECCION
15904	DI-7140	CIUDAD BOLIVAR	19	8 DE DICIEMBRE	CR 18 R N 78 B 27 SUR
15905	DI-7140	CIUDAD BOLIVAR	19	LA CUMBRE	CR 18R 78B 35 SUR
15906	DI-7140	CIUDAD BOLIVAR	19	LA CUMBRE	KR 18R 78B 21 SUR
15907	DI-7140	CIUDAD BOLIVAR	19	LA CUMBRE	KR 18R 78B 81 SUR (FOPAE) KR 18 R 78 D 2
15908	DI-7140	CIUDAD BOLIVAR	19	LA CUMBRE	KR 18R 78B 77 SUR (FOPAE) KR 18 R 78 D 2
15909	DI-7140	CIUDAD BOLIVAR	19	LA CUMBRE	CARRERA 18R 78B 39 SUR (FOPAE)
15910	DI-7140	CIUDAD BOLIVAR	19	LA CUMBRE	CR 18R 78A 31 SUR
15911	DI-7140	CIUDAD BOLIVAR	19	LA CUMBRE 8 DE DICIEMBRE	KR 18R 78A 43 SUR
15912	DI-7140	CIUDAD BOLIVAR	19	LA CUMBRE 8 DE DICIEMBRE	KR 18R 78A 51 SUR
15913	DI-7140	CIUDAD BOLIVAR	19	LA CUMBRE	CR 18R 78B 35 SUR
15914	DI-7140	CIUDAD BOLIVAR	19	LA CUMBRE	CL 78A 18R 35
15915	DI-7140	CIUDAD BOLIVAR	19	8 de Diciembre	KR 18R 78A - 63 SUR
15916	DI-7140	CIUDAD BOLIVAR	19	8 de Diciembre	CL 78A SUR 18R 25
15917	DI-7140	CIUDAD BOLIVAR	19	8 De Diciembre	KR 18R 78A 21 SUR
15918	DI-7140	CIUDAD BOLIVAR	19	8 De Diciembre	KR 18R 78B 13 SUR
15919	DI-7140	CIUDAD BOLIVAR	19	8 De Diciembre	KR 18R 78B 11 SUR
15920	DI-7140	CIUDAD BOLIVAR	19	8 De Diciembre	KR 18R 78B 05 SUR
15921	DI-7140	CIUDAD BOLIVAR	19	8 De Diciembre	KR 18R 78A 77 SUR
15922	DI-7140	CIUDAD BOLIVAR	19	8 De Diciembre	KR 18R 78A 71 SUR
15923	DI-7140	CIUDAD BOLIVAR	19	8 De Diciembre	KR 18R 78A 69 SUR
15924	DI-7140	CIUDAD BOLIVAR	19	LA CUMBRE	CL 78A 18R 45
15925	DI-7140	CIUDAD BOLIVAR	19	8 De Diciembre	KR 18R 78A 51 SUR
15926	DI-7140	CIUDAD BOLIVAR	19	8 De Diciembre	KR 18R 78A 27 SUR
15927	DI-7140	CIUDAD BOLIVAR	19	8 De Diciembre	NO REGISTRA
15928	DI-7140	CIUDAD BOLIVAR	19	8 De Diciembre	KR 18R 78A 05 SUR
15929	DI-7140	CIUDAD BOLIVAR	19	8 De Diciembre	KR 18R 78A 11 SUR
15930	DI-7140	CIUDAD BOLIVAR	19	8 De Diciembre	KR 18R 78A 03 SUR
15931	DI-7140	CIUDAD BOLIVAR	19	8 De Diciembre	KR 18R 78B 15 SUR
15932	DI-7140	CIUDAD BOLIVAR	19	8 De Diciembre	KR 20 78A 11 SUR
15933	DI-7140	CIUDAD BOLIVAR	19	EL MOCHUELO IV	NO REGISTRA
15934	DI-7140	CIUDAD BOLIVAR	19	LA CUMBRE	NO REGISTRA
15935	DI-7140	CIUDAD BOLIVAR	19	LA CUMBRE	NO REGISTRA
15936	DI-7140	CIUDAD BOLIVAR	19	LA CUMBRE	NO REGISTRA
15937	DI-7140	CIUDAD BOLIVAR	19	LA CUMBRE	CL 80 SUR 18 R 16
15938	DI-7140	CIUDAD BOLIVAR	19	LA CUMBRE	NO REGISTRA
15939	DI-7140	CIUDAD BOLIVAR	19	LA CUMBRE	CL 80 SUR 18 R 22
15940	DI-7140	CIUDAD BOLIVAR	19	LA CUMBRE	CR 18R 78D 85 SUR
15941	DI-7140	CIUDAD BOLIVAR	19	8 DE DICIEMBRE	NO REGISTRA
15942	DI-7140	CIUDAD BOLIVAR	19	LA CUMBRE	CL 80 SUR 18R 14
15943	DI-7140	CIUDAD BOLIVAR	19	LA CUMBRE (RECUERDO SUR)	CR 18 R N 78 B 15
15944	DI-7140	CIUDAD BOLIVAR	19	LA CUMBRE	KR 18R 78B 28 SUR
15945	DI-7140	CIUDAD BOLIVAR	19	LA CUMBRE	KR 18R 78D 85SUR
15946	DI-7140	CIUDAD BOLIVAR	19	LA CUMBRE	CR 18R 80 98 SUR
15947	DI-7140	CIUDAD BOLIVAR	19	LA CUMBRE	CR 18 R N 78 D 89 SUR
15948	DI-7140	CIUDAD BOLIVAR	19	LA CUMBRE	CR 18R 78B 21
15949	DI-7140	CIUDAD BOLIVAR	19	LA CUMBRE	CR 18R 78D 85 SUR
15950	DI-7140	CIUDAD BOLIVAR	19	LA CUMBRE	CRA 18R 80-89 SUR
15951	DI-7140	CIUDAD BOLIVAR	19	LA CUMBRE	CR 18R 80B 87
15952	DI-7140	CIUDAD BOLIVAR	19	LA CUMBRE	CR 18R 79D 88 SUR
15953	DI-7140	CIUDAD BOLIVAR	19	8 DE DICIEMBRE	CR 18 R N 78 D 91 SUR
15954	DI-7140	CIUDAD BOLIVAR	19	LA CUMBRE	NO REGISTRA
15955	DI-7140	CIUDAD BOLIVAR	19	LA CUMBRE	NO REGISTRA
15956	DI-7140	CIUDAD BOLIVAR	19	LA CUMBRE	NO REGISTRA
15957	DI-7140	CIUDAD BOLIVAR	19	LA CUMBRE	NO REGISTRA
15958	DI-7140	CIUDAD BOLIVAR	19	LA CUMBRE	NO REGISTRA
15959	DI-7140	CIUDAD BOLIVAR	19	LA CUMBRE	NO REGISTRA
15960	DI-7140	CIUDAD BOLIVAR	19	LA CUMBRE	NO REGISTRA
15961	CT-8370	CIUDAD BOLIVAR	19	8 DE DICIEMBRE	KR 18R 78B SUR
15962	CT-8362	CIUDAD BOLIVAR	19	La Esmeralda Sur	NO REGISTRA
15963	CT-8379	CIUDAD BOLIVAR	19	PEÑON DEL CORTIJO	NO REGISTRA
15964	CT-8379	CIUDAD BOLIVAR	19	PEÑON DEL CORTIJO	NO REGISTRA
15965	CT-8379	CIUDAD BOLIVAR	19	PEÑON DEL CORTIJO	NO REGISTRA
15966	CT-8379	CIUDAD BOLIVAR	19	PEÑON DEL CORTIJO	NO REGISTRA
15967	CT-8379	CIUDAD BOLIVAR	19	PEÑON DEL CORTIJO	NO REGISTRA
15968	CT-8379	CIUDAD BOLIVAR	19	PEÑON DEL CORTIJO	NO REGISTRA
15969	CT-8379	CIUDAD BOLIVAR	19	PEÑON DEL CORTIJO	NO REGISTRA
15970	CT-8379	CIUDAD BOLIVAR	19	PEÑON DEL CORTIJO	NO REGISTRA
15971	CT-8379	CIUDAD BOLIVAR	19	PEÑON DEL CORTIJO	NO REGISTRA
15972	CT-8379	CIUDAD BOLIVAR	19	PEÑON DEL CORTIJO	NO REGISTRA
15973	CT-8379	CIUDAD BOLIVAR	19	PEÑON DEL CORTIJO	NO REGISTRA
15974	CT-8379	CIUDAD BOLIVAR	19	PEÑON DEL CORTIJO	NO REGISTRA
15975	CT-8379	CIUDAD BOLIVAR	19	PEÑON DEL CORTIJO	NO REGISTRA

ANEXO 2 ZONAS DE ALTO RIESGO NO MITIGABLE

[illegible]

ANEXO 2 ZONAS DE ALTO RIESGO NO MITIGABLE

[illegible]

ANEXO 2 ZONAS DE ALTO RIESGO NO MITIGABLE

ID	DOCUMENTO	LocNombre	LocCodigo	BARRIO	DIRECCION
16120	CT-8226	SAN CRISTOBAL	04	TRIANGULO ALTO	NO REGISTRA
16121	CT-8226	SAN CRISTOBAL	04	TRIANGULO ALTO	NO REGISTRA
16122	CT-8226	SAN CRISTOBAL	04	TRIANGULO ALTO	NO REGISTRA
16123	CT-8226	SAN CRISTOBAL	04	TRIANGULO ALTO	NO REGISTRA
16124	CT-8226	SAN CRISTOBAL	04	TRIANGULO ALTO	NO REGISTRA
16125	CT-8226	SAN CRISTOBAL	04	TRIANGULO ALTO	NO REGISTRA
16126	CT-8226	SAN CRISTOBAL	04	TRIANGULO ALTO	NO REGISTRA
16127	CT-8226	SAN CRISTOBAL	04	TRIANGULO ALTO	NO REGISTRA
16128	CT-7944	USAQUEN	01	MIRADOR DEL NORTE	NO REGISTRA
16129	CT-7944	USAQUEN	01	MIRADOR DEL NORTE	NO REGISTRA
16130	CT-7944	USAQUEN	01	MIRADOR DEL NORTE	NO REGISTRA
16131	CT-7944	USAQUEN	01	MIRADOR DEL NORTE	NO REGISTRA
16132	CT-7944	USAQUEN	01	MIRADOR DEL NORTE	NO REGISTRA
16133	CT-7944	USAQUEN	01	MIRADOR DEL NORTE	NO REGISTRA
16134	CT-7944	USAQUEN	01	MIRADOR DEL NORTE	NO REGISTRA
16135	CT-7944	USAQUEN	01	MIRADOR DEL NORTE	NO REGISTRA
16136	CT-7944	USAQUEN	01	MIRADOR DEL NORTE	NO REGISTRA
16137	CT-7944	USAQUEN	01	MIRADOR DEL NORTE	NO REGISTRA
16138	CT-7944	USAQUEN	01	MIRADOR DEL NORTE	NO REGISTRA
16139	CT-7944	USAQUEN	01	MIRADOR DEL NORTE	NO REGISTRA
16140	CT-7944	USAQUEN	01	MIRADOR DEL NORTE	NO REGISTRA
16141	CT-8070	CHAPINERO	02	LA SUREÑA	NO REGISTRA
16142	CT-8071	CHAPINERO	02	VILLA DEL CERRO	NO REGISTRA
16143	CT-8071	CHAPINERO	02	VILLA DEL CERRO	NO REGISTRA
16144	CT-8071	CHAPINERO	02	VILLA DEL CERRO	NO REGISTRA
16145	CT-8071	CHAPINERO	02	VILLA DEL CERRO	NO REGISTRA
16146	CT-8071	CHAPINERO	02	VILLA DEL CERRO	NO REGISTRA
16147	CT-8243	USME	05	LA FISCALA BUENAVISTA	NO REGISTRA
16148	CT-8243	USME	05	LA FISCALA BUENAVISTA	NO REGISTRA
16149	CT-8243	USME	05	LA FISCALA BUENAVISTA	NO REGISTRA
16150	CT-8243	USME	05	LA FISCALA BUENAVISTA	NO REGISTRA
16151	CT-8243	USME	05	LA FISCALA BUENAVISTA	NO REGISTRA
16152	CT-8243	USME	05	LA FISCALA BUENAVISTA	NO REGISTRA
16153	CT-8243	USME	05	LA FISCALA BUENAVISTA	NO REGISTRA
16154	CT-8243	USME	05	LA FISCALA BUENAVISTA	NO REGISTRA
16155	CT-8243	USME	05	LA FISCALA BUENAVISTA	NO REGISTRA
16156	CT-8243	USME	05	LA FISCALA BUENAVISTA	NO REGISTRA
16157	CT-8243	USME	05	LA FISCALA BUENAVISTA	NO REGISTRA
16158	CT-8243	USME	05	LA FISCALA BUENAVISTA	NO REGISTRA
16159	CT-8243	USME	05	LA FISCALA BUENAVISTA	NO REGISTRA
16160	CT-8243	USME	05	LA FISCALA BUENAVISTA	NO REGISTRA
16161	RESOLUCIÓN 330/2015	BOSA	07	GETSEMANI	NO REGISTRA
	CT-5050				
16162		CIUDAD BOLIVAR	19	CASA GRANDE	NO REGISTRA
16163	CT-4225	CIUDAD BOLIVAR	19	ESPINO I SECTOR	NO REGISTRA
16164	CT-4225	CIUDAD BOLIVAR	19	ESPINO I SECTOR	NO REGISTRA
16165	CT-4225	CIUDAD BOLIVAR	19	ESPINO I SECTOR	NO REGISTRA
16166	CT-4225	CIUDAD BOLIVAR	19	ESPINO I SECTOR	NO REGISTRA
16167	CT-4225	CIUDAD BOLIVAR	19	ESPINO I SECTOR	NO REGISTRA
16168	CT-4225	CIUDAD BOLIVAR	19	ESPINO I SECTOR	NO REGISTRA
16169	CT-4225	CIUDAD BOLIVAR	19	ESPINO I SECTOR	NO REGISTRA
16170	CT-4225	CIUDAD BOLIVAR	19	ESPINO I SECTOR	NO REGISTRA
16171	CT-4225	CIUDAD BOLIVAR	19	ESPINO I SECTOR	NO REGISTRA
16172	CT-4225	CIUDAD BOLIVAR	19	ESPINO I SECTOR	NO REGISTRA
16173	CT-4225	CIUDAD BOLIVAR	19	ESPINO I SECTOR	NO REGISTRA
16174	CT-4225	CIUDAD BOLIVAR	19	ESPINO I SECTOR	NO REGISTRA
16175	CT-4225	CIUDAD BOLIVAR	19	ESPINO I SECTOR	NO REGISTRA
16176	CT-4225	CIUDAD BOLIVAR	19	ESPINO I SECTOR	NO REGISTRA
16177	CT-4225	CIUDAD BOLIVAR	19	ESPINO I SECTOR	NO REGISTRA
16178	CT-4225	CIUDAD BOLIVAR	19	ESPINO I SECTOR	NO REGISTRA
16179	CT-4225	CIUDAD BOLIVAR	19	ESPINO I SECTOR	NO REGISTRA
16180	CT-4225	CIUDAD BOLIVAR	19	ESPINO I SECTOR	NO REGISTRA
16181	CT-4225	CIUDAD BOLIVAR	19	ESPINO I SECTOR	NO REGISTRA
16182	CT-4225	CIUDAD BOLIVAR	19	ESPINO I SECTOR	NO REGISTRA
16183	CT-4225	CIUDAD BOLIVAR	19	ESPINO I SECTOR	NO REGISTRA
16184	CT-4225	CIUDAD BOLIVAR	19	ESPINO I SECTOR	NO REGISTRA
16185	CT-4225	CIUDAD BOLIVAR	19	ESPINO I SECTOR	NO REGISTRA
16186	CT-4225	CIUDAD BOLIVAR	19	ESPINO I SECTOR	NO REGISTRA
16187	CT-4225	CIUDAD BOLIVAR	19	ESPINO I SECTOR	NO REGISTRA
16188	CT-4225	CIUDAD BOLIVAR	19	ESPINO I SECTOR	NO REGISTRA
16189	CT-4225	CIUDAD BOLIVAR	19	ESPINO I SECTOR	NO REGISTRA

ANEXO 2 ZONAS DE ALTO RIESGO NO MITIGABLE

[illegible]

ANEXO 2 ZONAS DE ALTO RIESGO NO MITIGABLE

[illegible]

ANEXO 2 ZONAS DE ALTO RIESGO NO MITIGABLE

[illegible]

ANEXO 2 ZONAS DE ALTO RIESGO NO MITIGABLE

[illegible]

ANEXO 2 ZONAS DE ALTO RIESGO NO MITIGABLE

[illegible]

ANEXO 2 ZONAS DE ALTO RIESGO NO MITIGABLE

[illegible]

ANEXO 2 ZONAS DE ALTO RIESGO NO MITIGABLE

[illegible]

ANEXO 2 ZONAS DE ALTO RIESGO NO MITIGABLE

[illegible]

ANEXO 2 ZONAS DE ALTO RIESGO NO MITIGABLE

ID	DOCUMENTO	LocNombre	LocCodigo	BARRIO	DIRECCION
16766	CT-4225	CIUDAD BOLIVAR	19	SANTO DOMINGO	NO REGISTRA
16767	CT-4225	CIUDAD BOLIVAR	19	SANTO DOMINGO	NO REGISTRA
16768	CT-4225	CIUDAD BOLIVAR	19	SANTO DOMINGO	NO REGISTRA
16769	CT-4225	CIUDAD BOLIVAR	19	SANTO DOMINGO	NO REGISTRA
16770	CT-4225	CIUDAD BOLIVAR	19	SANTO DOMINGO	NO REGISTRA
16771	CT-4225	CIUDAD BOLIVAR	19	SANTO DOMINGO	NO REGISTRA
16772	CT-4225	CIUDAD BOLIVAR	19	SANTO DOMINGO	NO REGISTRA
16773	CT-4225	CIUDAD BOLIVAR	19	SANTO DOMINGO	NO REGISTRA
16774	CT-4225	CIUDAD BOLIVAR	19	SANTO DOMINGO	NO REGISTRA
16775	CT-4225	CIUDAD BOLIVAR	19	SANTO DOMINGO	NO REGISTRA
16776	CT-4225	CIUDAD BOLIVAR	19	SANTO DOMINGO	NO REGISTRA
16777	CT-4225	CIUDAD BOLIVAR	19	SANTO DOMINGO	NO REGISTRA
16778	CT-4225	CIUDAD BOLIVAR	19	SANTO DOMINGO	NO REGISTRA
16779	CT-4225	CIUDAD BOLIVAR	19	SANTO DOMINGO	NO REGISTRA
16780	CT-4225	CIUDAD BOLIVAR	19	SANTO DOMINGO	NO REGISTRA
16781	CT-4225	CIUDAD BOLIVAR	19	SANTO DOMINGO	NO REGISTRA
16782	CT-4225	CIUDAD BOLIVAR	19	SANTO DOMINGO	NO REGISTRA
16783	CT-4225	CIUDAD BOLIVAR	19	SANTO DOMINGO	NO REGISTRA
16784	CT-4225	CIUDAD BOLIVAR	19	SANTO DOMINGO	NO REGISTRA
16785	CT-4225	CIUDAD BOLIVAR	19	SANTO DOMINGO	NO REGISTRA
16786	CT-4225	CIUDAD BOLIVAR	19	SANTO DOMINGO	NO REGISTRA
16787	CT-4225	CIUDAD BOLIVAR	19	SANTO DOMINGO	NO REGISTRA
16788	CT-4225	CIUDAD BOLIVAR	19	SANTO DOMINGO	NO REGISTRA
16789	CT-4225	CIUDAD BOLIVAR	19	SANTO DOMINGO	NO REGISTRA
16790	CT-4225	CIUDAD BOLIVAR	19	SANTO DOMINGO	NO REGISTRA
16791	CT-4225	CIUDAD BOLIVAR	19	SANTO DOMINGO	NO REGISTRA
16792	CT-4225	CIUDAD BOLIVAR	19	SANTO DOMINGO	NO REGISTRA
16793	CT-4225	CIUDAD BOLIVAR	19	SANTO DOMINGO	NO REGISTRA
16794	CT-4225	CIUDAD BOLIVAR	19	SANTO DOMINGO	NO REGISTRA
	CT-4469				
16795		CIUDAD BOLIVAR	19	BARRIO EL DIVINO NIÑO	NO REGISTRA
	CT-4469				
16796		CIUDAD BOLIVAR	19	BARRIO EL DIVINO NIÑO	NO REGISTRA
16797	CT-4862	CIUDAD BOLIVAR	19	CARACOLI	NO REGISTRA
16798	CT-4862	CIUDAD BOLIVAR	19	CARACOLI	NO REGISTRA
16799	CT-4862	CIUDAD BOLIVAR	19	CARACOLI	NO REGISTRA
16800	CT-4862	CIUDAD BOLIVAR	19	CARACOLI	NO REGISTRA
16801	CT-4862	CIUDAD BOLIVAR	19	CARACOLI	NO REGISTRA
	CT-4829				
16802		CIUDAD BOLIVAR	19	SAN JOSE DE LOS SAUCES	NO REGISTRA
	CT-4829				
16803		CIUDAD BOLIVAR	19	SAN JOSE DE LOS SAUCES	NO REGISTRA
	CT-4829				
16804		CIUDAD BOLIVAR	19	SAN JOSE DE LOS SAUCES	NO REGISTRA
	CT-4829				
16805		CIUDAD BOLIVAR	19	SAN JOSE DE LOS SAUCES	NO REGISTRA
	CT-4829				
16806		CIUDAD BOLIVAR	19	SAN JOSE DE LOS SAUCES	NO REGISTRA
	CT-4829				
16807		CIUDAD BOLIVAR	19	SAN JOSE DE LOS SAUCES	NO REGISTRA
	CT-4829				
16808		CIUDAD BOLIVAR	19	SAN JOSE DE LOS SAUCES	NO REGISTRA
	CT-4829				
16809		CIUDAD BOLIVAR	19	SAN JOSE DE LOS SAUCES	NO REGISTRA
	CT-4829				
16810		CIUDAD BOLIVAR	19	SAN JOSE DE LOS SAUCES	NO REGISTRA
	CT-4829				
16811		CIUDAD BOLIVAR	19	SAN JOSE DE LOS SAUCES	NO REGISTRA

ANEXO 2 ZONAS DE ALTO RIESGO NO MITIGABLE

ID	DOCUMENTO	LocNombre	LocCodigo	BARRIO	DIRECCION
16812	CT-4829	CIUDAD BOLIVAR	19	SAN JOSE DE LOS SAUCES	NO REGISTRA
16813	CT-4829	CIUDAD BOLIVAR	19	SAN JOSE DE LOS SAUCES	NO REGISTRA
16814	CT-4829	CIUDAD BOLIVAR	19	SAN JOSE DE LOS SAUCES	NO REGISTRA
16815	CT-4829	CIUDAD BOLIVAR	19	SAN JOSE DE LOS SAUCES	NO REGISTRA
16816	CT-4829	CIUDAD BOLIVAR	19	SAN JOSE DE LOS SAUCES	NO REGISTRA
16817	CT-4829	CIUDAD BOLIVAR	19	SAN JOSE DE LOS SAUCES	NO REGISTRA
16818	CT-4829	CIUDAD BOLIVAR	19	SAN JOSE DE LOS SAUCES	NO REGISTRA
16819	CT-4829	CIUDAD BOLIVAR	19	SAN JOSE DE LOS SAUCES	NO REGISTRA
16820	CT-4829	CIUDAD BOLIVAR	19	SAN JOSE DE LOS SAUCES	NO REGISTRA
16821	CT-4829	CIUDAD BOLIVAR	19	SAN JOSE DE LOS SAUCES	NO REGISTRA
16822	CT-4829	CIUDAD BOLIVAR	19	SAN JOSE DE LOS SAUCES	NO REGISTRA
16823	CT-4829	CIUDAD BOLIVAR	19	SAN JOSE DE LOS SAUCES	NO REGISTRA
16824	CT-4829	CIUDAD BOLIVAR	19	SAN JOSE DE LOS SAUCES	NO REGISTRA
16825	CT-4829	CIUDAD BOLIVAR	19	SAN JOSE DE LOS SAUCES	NO REGISTRA
16826	CT-4717	CIUDAD BOLIVAR	19	SOTAVENTO II	NO REGISTRA
16827	CT-4469	CIUDAD BOLIVAR	19	BARRIO EL DIVINO NIÑO	NO REGISTRA
16828	CT-4469	CIUDAD BOLIVAR	19	BARRIO EL DIVINO NIÑO	NO REGISTRA
16829	CT-4469	CIUDAD BOLIVAR	19	BARRIO EL DIVINO NIÑO	NO REGISTRA
16830	CT-4469	CIUDAD BOLIVAR	19	BARRIO EL DIVINO NIÑO	NO REGISTRA
16831	CT-4469	CIUDAD BOLIVAR	19	BARRIO EL DIVINO NIÑO	NO REGISTRA
16832	CT-4469	CIUDAD BOLIVAR	19	BARRIO EL DIVINO NIÑO	NO REGISTRA
16833	CT-4469	CIUDAD BOLIVAR	19	BARRIO EL DIVINO NIÑO	NO REGISTRA
16834	CT-4469	CIUDAD BOLIVAR	19	BARRIO EL DIVINO NIÑO	NO REGISTRA
16835	CT-4469	CIUDAD BOLIVAR	19	BARRIO EL DIVINO NIÑO	NO REGISTRA

ANEXO 2 ZONAS DE ALTO RIESGO NO MITIGABLE

ID	DOCUMENTO	LocNombre	LocCodigo	BARRIO	DIRECCION
16836	CT-4469	CIUDAD BOLIVAR	19	BARRIO EL DIVINO NIÑO	NO REGISTRA
16837	CT-4469	CIUDAD BOLIVAR	19	BARRIO EL DIVINO NIÑO	NO REGISTRA
16838	CT-4469	CIUDAD BOLIVAR	19	BARRIO EL DIVINO NIÑO	NO REGISTRA
16839	CT-4469	CIUDAD BOLIVAR	19	BARRIO EL DIVINO NIÑO	NO REGISTRA
16840	CT-4469	CIUDAD BOLIVAR	19	BARRIO EL DIVINO NIÑO	NO REGISTRA
16841	CT-4469	CIUDAD BOLIVAR	19	BARRIO EL DIVINO NIÑO	NO REGISTRA
16842	CT-4469	CIUDAD BOLIVAR	19	BARRIO EL DIVINO NIÑO	NO REGISTRA
16843	CT-4469	CIUDAD BOLIVAR	19	BARRIO EL DIVINO NIÑO	NO REGISTRA
16844	CT-4469	CIUDAD BOLIVAR	19	BARRIO EL DIVINO NIÑO	NO REGISTRA
16845	CT-4469	CIUDAD BOLIVAR	19	BARRIO EL DIVINO NIÑO	NO REGISTRA
16846	CT-4469	CIUDAD BOLIVAR	19	BARRIO EL DIVINO NIÑO	NO REGISTRA
16847	CT-4469	CIUDAD BOLIVAR	19	BARRIO EL DIVINO NIÑO	NO REGISTRA
16848	CT-4469	CIUDAD BOLIVAR	19	BARRIO EL DIVINO NIÑO	NO REGISTRA
16849	CT-4469	CIUDAD BOLIVAR	19	BARRIO EL DIVINO NIÑO	NO REGISTRA
16850	CT-4469	CIUDAD BOLIVAR	19	BARRIO EL DIVINO NIÑO	NO REGISTRA
16851	CT-4469	CIUDAD BOLIVAR	19	BARRIO EL DIVINO NIÑO	NO REGISTRA
16852	CT-4469	CIUDAD BOLIVAR	19	BARRIO EL DIVINO NIÑO	NO REGISTRA
16853	CT-5043	CIUDAD BOLIVAR	19	PUERTA DEL PARAISO	NO REGISTRA
16854	CT-5043	CIUDAD BOLIVAR	19	PUERTA DEL PARAISO	NO REGISTRA
16855	CT-5043	CIUDAD BOLIVAR	19	PUERTA DEL PARAISO	NO REGISTRA
16856	CT-5043	CIUDAD BOLIVAR	19	PUERTA DEL PARAISO	NO REGISTRA
16857	CT-5043	CIUDAD BOLIVAR	19	PUERTA DEL PARAISO	NO REGISTRA
16858	CT-5043	CIUDAD BOLIVAR	19	PUERTA DEL PARAISO	NO REGISTRA
16859	CT-5043	CIUDAD BOLIVAR	19	PUERTA DEL PARAISO	NO REGISTRA

ANEXO 2 ZONAS DE ALTO RIESGO NO MITIGABLE

ID	DOCUMENTO	LocNombre	LocCodigo	BARRIO	DIRECCION
16860	CT-5043	CIUDAD BOLIVAR	19	PUERTA DEL PARAISO	NO REGISTRA
16861	CT-5043	CIUDAD BOLIVAR	19	PUERTA DEL PARAISO	NO REGISTRA
16862	CT-5043	CIUDAD BOLIVAR	19	PUERTA DEL PARAISO	NO REGISTRA
16863	CT-5043	CIUDAD BOLIVAR	19	PUERTA DEL PARAISO	NO REGISTRA
16864	CT-4482	CIUDAD BOLIVAR	19	MIRADOR NUTIBARA	NO REGISTRA
16865	CT-4482	CIUDAD BOLIVAR	19	MIRADOR NUTIBARA	NO REGISTRA
16866	CT-4482	CIUDAD BOLIVAR	19	MIRADOR NUTIBARA	NO REGISTRA
16867	CT-4482	CIUDAD BOLIVAR	19	MIRADOR NUTIBARA	NO REGISTRA
16868	CT-4482	CIUDAD BOLIVAR	19	MIRADOR NUTIBARA	NO REGISTRA
16869	CT-4482	CIUDAD BOLIVAR	19	MIRADOR NUTIBARA	NO REGISTRA
16870	CT-4482	CIUDAD BOLIVAR	19	MIRADOR NUTIBARA	NO REGISTRA
16871	CT-4482	CIUDAD BOLIVAR	19	MIRADOR NUTIBARA	NO REGISTRA
16872	CT-5043	CIUDAD BOLIVAR	19	PUERTA DEL PARAISO	NO REGISTRA
16873	CT-5043	CIUDAD BOLIVAR	19	PUERTA DEL PARAISO	NO REGISTRA
16874	CT-4482	CIUDAD BOLIVAR	19	MIRADOR NUTIBARA	NO REGISTRA
16875	CT-4482	CIUDAD BOLIVAR	19	MIRADOR NUTIBARA	NO REGISTRA
16876	CT-4482	CIUDAD BOLIVAR	19	MIRADOR NUTIBARA	NO REGISTRA
16877	CT-5043	CIUDAD BOLIVAR	19	PUERTA DEL PARAISO	NO REGISTRA
16878	CT-4482	CIUDAD BOLIVAR	19	MIRADOR NUTIBARA	NO REGISTRA
16879	CT-4862	CIUDAD BOLIVAR	19	CARACOLI	NO REGISTRA
16880	CT-4862	CIUDAD BOLIVAR	19	CARACOLI	NO REGISTRA
16881	CT-4862	CIUDAD BOLIVAR	19	CARACOLI	NO REGISTRA
16882	CT-4862	CIUDAD BOLIVAR	19	CARACOLI	NO REGISTRA
16883	CT-4862	CIUDAD BOLIVAR	19	CARACOLI	NO REGISTRA
16884	CT-4862	CIUDAD BOLIVAR	19	CARACOLI	NO REGISTRA
16885	CT-4862	CIUDAD BOLIVAR	19	CARACOLI	NO REGISTRA
16886	CT-4862	CIUDAD BOLIVAR	19	CARACOLI	NO REGISTRA
16887	CT-4862	CIUDAD BOLIVAR	19	CARACOLI	NO REGISTRA
16888	CT-4862	CIUDAD BOLIVAR	19	CARACOLI	NO REGISTRA
16889	CT-4862	CIUDAD BOLIVAR	19	CARACOLI	NO REGISTRA
16890	CT-4862	CIUDAD BOLIVAR	19	CARACOLI	NO REGISTRA
16891	CT-4862	CIUDAD BOLIVAR	19	CARACOLI	NO REGISTRA
16892	CT-4862	CIUDAD BOLIVAR	19	CARACOLI	NO REGISTRA
16893	CT-4862	CIUDAD BOLIVAR	19	CARACOLI	NO REGISTRA

ANEXO 2 ZONAS DE ALTO RIESGO NO MITIGABLE

[illegible]

ANEXO 2 ZONAS DE ALTO RIESGO NO MITIGABLE

[illegible]

ANEXO 2 ZONAS DE ALTO RIESGO NO MITIGABLE

ID	DOCUMENTO	LocNombre	LocCodigo	BARRIO	DIRECCION
17030	CT-4862	CIUDAD BOLIVAR	19	CARACOLI	NO REGISTRA
17031	CT-4862	CIUDAD BOLIVAR	19	CARACOLI	NO REGISTRA
17032	CT-4862	CIUDAD BOLIVAR	19	CARACOLI	NO REGISTRA
17033	CT-4862	CIUDAD BOLIVAR	19	CARACOLI	NO REGISTRA
17034	CT-4862	CIUDAD BOLIVAR	19	CARACOLI	NO REGISTRA
17035	CT-4862	CIUDAD BOLIVAR	19	CARACOLI	NO REGISTRA
17036	CT-4862	CIUDAD BOLIVAR	19	CARACOLI	NO REGISTRA
17037	CT-4862	CIUDAD BOLIVAR	19	CARACOLI	NO REGISTRA
17038	CT-4862	CIUDAD BOLIVAR	19	CARACOLI	NO REGISTRA
17039	CT-4862	CIUDAD BOLIVAR	19	CARACOLI	NO REGISTRA
17040	CT-4862	CIUDAD BOLIVAR	19	CARACOLI	NO REGISTRA
17041	CT-4862	CIUDAD BOLIVAR	19	CARACOLI	NO REGISTRA
17042	CT-4862	CIUDAD BOLIVAR	19	CARACOLI	NO REGISTRA
17043	CT-4862	CIUDAD BOLIVAR	19	CARACOLI	NO REGISTRA
17044	CT-4862	CIUDAD BOLIVAR	19	CARACOLI	NO REGISTRA
17045	CT-4862	CIUDAD BOLIVAR	19	CARACOLI	NO REGISTRA
17046	CT-4862	CIUDAD BOLIVAR	19	CARACOLI	NO REGISTRA
17047	CT-4862	CIUDAD BOLIVAR	19	CARACOLI	NO REGISTRA
17048	CT-4862	CIUDAD BOLIVAR	19	CARACOLI	NO REGISTRA
17049	CT-4862	CIUDAD BOLIVAR	19	CARACOLI	NO REGISTRA
17050	CT-4862	CIUDAD BOLIVAR	19	CARACOLI	NO REGISTRA
17051	CT-4862	CIUDAD BOLIVAR	19	CARACOLI	NO REGISTRA
17052	CT-4862	CIUDAD BOLIVAR	19	CARACOLI	NO REGISTRA
17053	CT-4862	CIUDAD BOLIVAR	19	CARACOLI	NO REGISTRA
17054	CT-4862	CIUDAD BOLIVAR	19	CARACOLI	NO REGISTRA
17055	CT-4862	CIUDAD BOLIVAR	19	CARACOLI	NO REGISTRA
17056	CT-4862	CIUDAD BOLIVAR	19	CARACOLI	NO REGISTRA
17057	CT-4862	CIUDAD BOLIVAR	19	CARACOLI	NO REGISTRA
17058	CT-4862	CIUDAD BOLIVAR	19	CARACOLI	NO REGISTRA
17059	CT-4862	CIUDAD BOLIVAR	19	CARACOLI	NO REGISTRA
17060	CT-4862	CIUDAD BOLIVAR	19	CARACOLI	NO REGISTRA
17061	CT-4862	CIUDAD BOLIVAR	19	CARACOLI	NO REGISTRA
17062	CT-4862	CIUDAD BOLIVAR	19	CARACOLI	NO REGISTRA
	CT-5169				
17063		CIUDAD BOLIVAR	19	BRISAS DEL VOLADOR	NO REGISTRA
	CT-5169				
17064		CIUDAD BOLIVAR	19	BRISAS DEL VOLADOR	NO REGISTRA
	CT-5169				
17065		CIUDAD BOLIVAR	19	BRISAS DEL VOLADOR	NO REGISTRA
	CT-5169				
17066		CIUDAD BOLIVAR	19	BRISAS DEL VOLADOR	NO REGISTRA
	CT-5169				
17067		CIUDAD BOLIVAR	19	BRISAS DEL VOLADOR	NO REGISTRA
	CT-5169				
17068		CIUDAD BOLIVAR	19	BRISAS DEL VOLADOR	NO REGISTRA
	CT-5169				
17069		CIUDAD BOLIVAR	19	BRISAS DEL VOLADOR	NO REGISTRA
17070	Res	CIUDAD BOLIVAR	19	LA CARBONERA II	NO REGISTRA
17071	Res	CIUDAD BOLIVAR	19	LA CARBONERA II	NO REGISTRA
17072	Res	CIUDAD BOLIVAR	19	LA CARBONERA II	NO REGISTRA
17073	Res	CIUDAD BOLIVAR	19	LA CARBONERA II	NO REGISTRA
17074	Res	CIUDAD BOLIVAR	19	LA CARBONERA II	NO REGISTRA
17075	Res	CIUDAD BOLIVAR	19	LA CARBONERA II	NO REGISTRA
17076	Res	CIUDAD BOLIVAR	19	LA CARBONERA II	NO REGISTRA
17077	Res	CIUDAD BOLIVAR	19	LA CARBONERA II	NO REGISTRA
17078	Res	CIUDAD BOLIVAR	19	LA CARBONERA II	NO REGISTRA
17079	Res	CIUDAD BOLIVAR	19	LA CARBONERA II	NO REGISTRA
17080	Res	CIUDAD BOLIVAR	19	LA CARBONERA II	NO REGISTRA
17081	Res	CIUDAD BOLIVAR	19	LA CARBONERA II	NO REGISTRA
17082	Res	CIUDAD BOLIVAR	19	LA CARBONERA II	NO REGISTRA
17083	Res	CIUDAD BOLIVAR	19	LA CARBONERA II	NO REGISTRA
17084	Res	CIUDAD BOLIVAR	19	LA CARBONERA II	NO REGISTRA
17085	Res	CIUDAD BOLIVAR	19	LA CARBONERA II	NO REGISTRA
17086	Res	CIUDAD BOLIVAR	19	LA CARBONERA II	NO REGISTRA
17087	Res	CIUDAD BOLIVAR	19	LA CARBONERA II	NO REGISTRA

ANEXO 2 ZONAS DE ALTO RIESGO NO MITIGABLE

ID	DOCUMENTO	LocNombre	LocCodigo	BARRIO	DIRECCION
17088	CT-5285	RAFAEL URIBE URIBE	18	SAN IGNACIO	NO REGISTRA
17089	CT-5285	RAFAEL URIBE URIBE	18	SAN IGNACIO	NO REGISTRA
17090	CT-4005	RAFAEL URIBE URIBE	18	LA ARBOLEDA II	NO REGISTRA
17091	CT-4005	RAFAEL URIBE URIBE	18	LA ARBOLEDA II	NO REGISTRA
17092	CT-5221	RAFAEL URIBE URIBE	18	SAN MARTIN	NO REGISTRA
17093	CT-5221	RAFAEL URIBE URIBE	18	SAN MARTIN	NO REGISTRA
17094	CT-5221	RAFAEL URIBE URIBE	18	SAN MARTIN	NO REGISTRA
17095	CT-5221	RAFAEL URIBE URIBE	18	SAN MARTIN	NO REGISTRA
17096	CT-5221	RAFAEL URIBE URIBE	18	SAN MARTIN	NO REGISTRA
17097	CT-5221	RAFAEL URIBE URIBE	18	SAN MARTIN	NO REGISTRA
17098	CT-5221	RAFAEL URIBE URIBE	18	SAN MARTIN	NO REGISTRA
17099	CT-5221	RAFAEL URIBE URIBE	18	SAN MARTIN	NO REGISTRA
17100	CT-5221	RAFAEL URIBE URIBE	18	SAN MARTIN	NO REGISTRA
17101	CT-5221	RAFAEL URIBE URIBE	18	SAN MARTIN	NO REGISTRA
17102	CT-5221	RAFAEL URIBE URIBE	18	SAN MARTIN	NO REGISTRA
17103	CT-5221	RAFAEL URIBE URIBE	18	SAN MARTIN	NO REGISTRA
17104	CT-5221	RAFAEL URIBE URIBE	18	SAN MARTIN	NO REGISTRA
17105	CT-5221	RAFAEL URIBE URIBE	18	SAN MARTIN	NO REGISTRA
17106	CT-5221	RAFAEL URIBE URIBE	18	SAN MARTIN	NO REGISTRA
17107	CT-5221	RAFAEL URIBE URIBE	18	SAN MARTIN	NO REGISTRA
17108	CT-5221	RAFAEL URIBE URIBE	18	SAN MARTIN	NO REGISTRA
17109	CT-5221	RAFAEL URIBE URIBE	18	SAN MARTIN	NO REGISTRA
17110	CT-5221	RAFAEL URIBE URIBE	18	SAN MARTIN	NO REGISTRA
17111	CT-5221	RAFAEL URIBE URIBE	18	SAN MARTIN	NO REGISTRA
17112	CT-5221	RAFAEL URIBE URIBE	18	SAN MARTIN	NO REGISTRA

ANEXO 2 ZONAS DE ALTO RIESGO NO MITIGABLE

ID	DOCUMENTO	LocNombre	LocCodigo	BARRIO	DIRECCION
17113	CT-5221	RAFAEL URIBE URIBE	18	SAN MARTIN	NO REGISTRA
17114	CT-5221	RAFAEL URIBE URIBE	18	SAN MARTIN	NO REGISTRA
17115	CT-5221	RAFAEL URIBE URIBE	18	SAN MARTIN	NO REGISTRA
17116	CT-5221	RAFAEL URIBE URIBE	18	SAN MARTIN	NO REGISTRA
17117	CT-5221	RAFAEL URIBE URIBE	18	SAN MARTIN	NO REGISTRA
17118	CT-5221	RAFAEL URIBE URIBE	18	SAN MARTIN	NO REGISTRA
17119	CT-5221	RAFAEL URIBE URIBE	18	SAN MARTIN	NO REGISTRA
17120	CT-5221	RAFAEL URIBE URIBE	18	SAN MARTIN	NO REGISTRA
17121	CT-5221	RAFAEL URIBE URIBE	18	SAN MARTIN	NO REGISTRA
17122	CT-5221	RAFAEL URIBE URIBE	18	SAN MARTIN	NO REGISTRA
17123	CT-5221	RAFAEL URIBE URIBE	18	SAN MARTIN	NO REGISTRA
17124	CT-5221	RAFAEL URIBE URIBE	18	SAN MARTIN	NO REGISTRA
17125	CT-5221	RAFAEL URIBE URIBE	18	SAN MARTIN	NO REGISTRA
17126	CT-5221	RAFAEL URIBE URIBE	18	SAN MARTIN	NO REGISTRA
17127	CT-5221	RAFAEL URIBE URIBE	18	SAN MARTIN	NO REGISTRA
17128	CT-5221	RAFAEL URIBE URIBE	18	SAN MARTIN	NO REGISTRA
17129	CT-5221	RAFAEL URIBE URIBE	18	SAN MARTIN	NO REGISTRA
17130	CT-5221	RAFAEL URIBE URIBE	18	SAN MARTIN	NO REGISTRA
17131	CT-5221	RAFAEL URIBE URIBE	18	SAN MARTIN	NO REGISTRA
17132	CT-5221	RAFAEL URIBE URIBE	18	SAN MARTIN	NO REGISTRA
17133	CT-5221	RAFAEL URIBE URIBE	18	SAN MARTIN	NO REGISTRA
17134	CT-5221	RAFAEL URIBE URIBE	18	SAN MARTIN	NO REGISTRA
17135	CT-5221	RAFAEL URIBE URIBE	18	SAN MARTIN	NO REGISTRA
17136	CT-5221	RAFAEL URIBE URIBE	18	SAN MARTIN	NO REGISTRA

ANEXO 2 ZONAS DE ALTO RIESGO NO MITIGABLE

ID	DOCUMENTO	LocNombre	LocCodigo	BARRIO	DIRECCION
17137	CT-5221	RAFAEL URIBE URIBE	18	SAN MARTIN	NO REGISTRA
17138	CT-5221	RAFAEL URIBE URIBE	18	SAN MARTIN	NO REGISTRA
17139	CT-5221	RAFAEL URIBE URIBE	18	SAN MARTIN	NO REGISTRA
17140	CT-4475	RAFAEL URIBE URIBE	18	LA MERCED SUR	NO REGISTRA
17141	CT-4476	RAFAEL URIBE URIBE	18	URBANIZACION EL PLAYON	NO REGISTRA
17142	CT-4953	RAFAEL URIBE URIBE	18	LA ESPERANZA ALTA	NO REGISTRA
17143	CT-4953	RAFAEL URIBE URIBE	18	LA ESPERANZA ALTA	NO REGISTRA
17144	CT-5114	RAFAEL URIBE URIBE	18	VILLA GLADYS I	NO REGISTRA
17145	CT-6298	RAFAEL URIBE URIBE	18	CALLEJON SANTA BARBARA	NO REGISTRA
17146	CT-6298	RAFAEL URIBE URIBE	18	CALLEJON SANTA BARBARA	NO REGISTRA
17147	CT-6298	RAFAEL URIBE URIBE	18	CALLEJON SANTA BARBARA	NO REGISTRA
17148	CT-6298	RAFAEL URIBE URIBE	18	CALLEJON SANTA BARBARA	NO REGISTRA
17149	CT-6298	RAFAEL URIBE URIBE	18	CALLEJON SANTA BARBARA	NO REGISTRA
17150	CT-6298	RAFAEL URIBE URIBE	18	CALLEJON SANTA BARBARA	NO REGISTRA
17151	CT-5221	RAFAEL URIBE URIBE	18	SAN MARTIN	NO REGISTRA
17152	CT-5285	RAFAEL URIBE URIBE	18	SAN IGNACIO	NO REGISTRA
17153	CT-5285	RAFAEL URIBE URIBE	18	SAN IGNACIO	NO REGISTRA
17154	CT-5285	RAFAEL URIBE URIBE	18	SAN IGNACIO	NO REGISTRA
17155	CT-5285	RAFAEL URIBE URIBE	18	SAN IGNACIO	NO REGISTRA
17156	CT-5285	RAFAEL URIBE URIBE	18	SAN IGNACIO	NO REGISTRA
17157	CT-5285	RAFAEL URIBE URIBE	18	SAN IGNACIO	NO REGISTRA
17158	CT-5285	RAFAEL URIBE URIBE	18	SAN IGNACIO	NO REGISTRA
17159	CT-5285	RAFAEL URIBE URIBE	18	SAN IGNACIO	NO REGISTRA
17160	CT-5285	RAFAEL URIBE URIBE	18	SAN IGNACIO	NO REGISTRA
17161	CT-5285	RAFAEL URIBE URIBE	18	SAN IGNACIO	NO REGISTRA
17162	CT-5285	RAFAEL URIBE URIBE	18	SAN IGNACIO	NO REGISTRA
17163	CT-5285	RAFAEL URIBE URIBE	18	SAN IGNACIO	NO REGISTRA
17164	CT-5285	RAFAEL URIBE URIBE	18	SAN IGNACIO	NO REGISTRA
17165	CT-5285	RAFAEL URIBE URIBE	18	SAN IGNACIO	NO REGISTRA
17166	CT-5285	RAFAEL URIBE URIBE	18	SAN IGNACIO	NO REGISTRA
17167	CT-5285	RAFAEL URIBE URIBE	18	SAN IGNACIO	NO REGISTRA
17168	CT-5285	RAFAEL URIBE URIBE	18	SAN IGNACIO	NO REGISTRA
17169	CT-5285	RAFAEL URIBE URIBE	18	SAN IGNACIO	NO REGISTRA
17170	CT-5285	RAFAEL URIBE URIBE	18	SAN IGNACIO	NO REGISTRA
17171	CT-5285	RAFAEL URIBE URIBE	18	SAN IGNACIO	NO REGISTRA
17172	CT-5285	RAFAEL URIBE URIBE	18	SAN IGNACIO	NO REGISTRA
17173	CT-5285	RAFAEL URIBE URIBE	18	SAN IGNACIO	NO REGISTRA
17174	CT-5285	RAFAEL URIBE URIBE	18	SAN IGNACIO	NO REGISTRA
17175	CT-5285	RAFAEL URIBE URIBE	18	SAN IGNACIO	NO REGISTRA
17176	CT-5285	RAFAEL URIBE URIBE	18	SAN IGNACIO	NO REGISTRA
17177	CT-5285	RAFAEL URIBE URIBE	18	SAN IGNACIO	NO REGISTRA
17178	CT-5285	RAFAEL URIBE URIBE	18	SAN IGNACIO	NO REGISTRA
17179	CT-5285	RAFAEL URIBE URIBE	18	SAN IGNACIO	NO REGISTRA
17180	CT-5285	RAFAEL URIBE URIBE	18	SAN IGNACIO	NO REGISTRA
17181	CT-5285	RAFAEL URIBE URIBE	18	SAN IGNACIO	NO REGISTRA
17182	CT-5285	RAFAEL URIBE URIBE	18	SAN IGNACIO	NO REGISTRA
17183	CT-5285	RAFAEL URIBE URIBE	18	SAN IGNACIO	NO REGISTRA
17184	CT-5285	RAFAEL URIBE URIBE	18	SAN IGNACIO	NO REGISTRA
17185	CT-5285	RAFAEL URIBE URIBE	18	SAN IGNACIO	NO REGISTRA
17186	CT-5002	SAN CRISTOBAL	04	EL TRINGULO EL MANANTIAL	NO REGISTRA
17187	CT-5002	SAN CRISTOBAL	04	EL TRINGULO EL MANANTIAL	NO REGISTRA
17188	CT-5002	SAN CRISTOBAL	04	EL TRINGULO EL MANANTIAL	NO REGISTRA

ANEXO 2 ZONAS DE ALTO RIESGO NO MITIGABLE

ID	DOCUMENTO	LocNombre	LocCodigo	BARRIO	DIRECCION
17189	CT-5002	SAN CRISTOBAL	04	EL TRINGULO EL MANANTIAL	NO REGISTRA
17190	CT-3997	USME	05	VILLAS DE SANTA ISABEL	NO REGISTRA
17191	CT-3997	USME	05	VILLAS DE SANTA ISABEL	NO REGISTRA
17192	CT-3997	USME	05	VILLAS DE SANTA ISABEL	NO REGISTRA
17193	CT-3997	USME	05	VILLAS DE SANTA ISABEL	NO REGISTRA
17194	CT-3990	USME	05	COMPOSTELA II	NO REGISTRA
17195	CT-3990	USME	05	COMPOSTELA II	NO REGISTRA
17196	CT-3990	USME	05	COMPOSTELA II	NO REGISTRA
17197	CT-3990	USME	05	COMPOSTELA II	NO REGISTRA
17198	CT-3990	USME	05	COMPOSTELA II	NO REGISTRA
17199	CT-3990	USME	05	COMPOSTELA II	NO REGISTRA
17200	CT-3990	USME	05	COMPOSTELA II	NO REGISTRA
17201	CT-3990	USME	05	COMPOSTELA II	NO REGISTRA
17202	CT-3990	USME	05	COMPOSTELA II	NO REGISTRA
17203	CT-3990	USME	05	COMPOSTELA II	NO REGISTRA
17204	CT-3990	USME	05	COMPOSTELA II	NO REGISTRA
17205	CT-3990	USME	05	COMPOSTELA II	NO REGISTRA
17206	CT-3990	USME	05	COMPOSTELA II	NO REGISTRA
17207	CT-3990	USME	05	COMPOSTELA II	NO REGISTRA
17208	CT-3990	USME	05	COMPOSTELA II	NO REGISTRA
17209	CT-4330	USME	05	CASA LOMA II	NO REGISTRA
17210	CT-4330	USME	05	CASA LOMA II	NO REGISTRA
17211	CT-4330	USME	05	CASA LOMA II	NO REGISTRA
17212	CT-4330	USME	05	CASA LOMA II	NO REGISTRA

ANEXO 2 ZONAS DE ALTO RIESGO NO MITIGABLE

ID	DOCUMENTO	LocNombre	LocCodigo	BARRIO	DIRECCION
17213	CT-4330	USME	05	CASA LOMA II	NO REGISTRA
17214	CT-4330	USME	05	CASA LOMA II	NO REGISTRA
17215	CT-4330	USME	05	CASA LOMA II	NO REGISTRA
17216	CT-4330	USME	05	CASA LOMA II	NO REGISTRA
17217	CT-4330	USME	05	CASA LOMA II	NO REGISTRA
17218	CT-4330	USME	05	CASA LOMA II	NO REGISTRA
17219	CT-4330	USME	05	CASA LOMA II	NO REGISTRA
17220	CT-4330	USME	05	CASA LOMA II	NO REGISTRA
17221	CT-4330	USME	05	CASA LOMA II	NO REGISTRA
17222	CT-4330	USME	05	CASA LOMA II	NO REGISTRA
17223	CT-4330	USME	05	CASA LOMA II	NO REGISTRA
17224	CT-4330	USME	05	CASA LOMA II	NO REGISTRA
17225	CT-4330	USME	05	CASA LOMA II	NO REGISTRA
17226	CT-4330	USME	05	CASA LOMA II	NO REGISTRA
17227	CT-4471	USME	05	TOCAIMITA ORIENTAL	NO REGISTRA
17228	CT-4471	USME	05	TOCAIMITA ORIENTAL	NO REGISTRA
17229	CT-4330	USME	05	CASA LOMA II	NO REGISTRA
17230	CT-4471	USME	05	TOCAIMITA ORIENTAL	NO REGISTRA
17231	CT-4330	USME	05	CASA LOMA II	NO REGISTRA
17232	CT-4471	USME	05	TOCAIMITA ORIENTAL	NO REGISTRA
17233	CT-4471	USME	05	TOCAIMITA ORIENTAL	NO REGISTRA
17234	CT-4471	USME	05	TOCAIMITA ORIENTAL	NO REGISTRA
17235	CT-4471	USME	05	TOCAIMITA ORIENTAL	NO REGISTRA
17236	CT-4471	USME	05	TOCAIMITA ORIENTAL	NO REGISTRA
17237	CT-4471	USME	05	TOCAIMITA ORIENTAL	NO REGISTRA
17238	CT-4471	USME	05	TOCAIMITA ORIENTAL	NO REGISTRA
17239	CT-4471	USME	05	TOCAIMITA ORIENTAL	NO REGISTRA
17240	CT-4471	USME	05	TOCAIMITA ORIENTAL	NO REGISTRA
17241	CT-4471	USME	05	TOCAIMITA ORIENTAL	NO REGISTRA
17242	CT-4471	USME	05	TOCAIMITA ORIENTAL	NO REGISTRA
17243	CT-4330	USME	05	CASALOMA II SECTOR	NO REGISTRA
17244	CT-4471	USME	05	TOCAIMITA ORIENTAL	NO REGISTRA
17245	CT-4471	USME	05	TOCAIMITA ORIENTAL	NO REGISTRA
17246	CT-4471	USME	05	TOCAIMITA ORIENTAL	NO REGISTRA
17247	CT-4471	USME	05	TOCAIMITA ORIENTAL	NO REGISTRA
17248	CT-4471	USME	05	TOCAIMITA ORIENTAL	NO REGISTRA
17249	CT-4471	USME	05	TOCAIMITA ORIENTAL	NO REGISTRA

ANEXO 2 ZONAS DE ALTO RIESGO NO MITIGABLE

ID	DOCUMENTO	LocNombre	LocCodigo	BARRIO	DIRECCION
17250	CT-4330	USME	05	CASA LOMA II	NO REGISTRA
17251	CT-4330	USME	05	CASA LOMA II	NO REGISTRA
17252	CT-4471	USME	05	TOCAIMITA ORIENTAL	NO REGISTRA
17253	CT-4471	USME	05	TOCAIMITA ORIENTAL	NO REGISTRA
17254	CT-4471	USME	05	TOCAIMITA ORIENTAL	NO REGISTRA
17255	CT-4471	USME	05	TOCAIMITA ORIENTAL	NO REGISTRA
17256	CT-4471	USME	05	TOCAIMITA ORIENTAL	NO REGISTRA
17257	CT-4471	USME	05	TOCAIMITA ORIENTAL	NO REGISTRA
17258	CT-4330	USME	05	CASALOMA II SECTOR	NO REGISTRA
17259	CT-4330	USME	05	CASA LOMA II	NO REGISTRA
17260	CT-4471	USME	05	TOCAIMITA ORIENTAL	NO REGISTRA
17261	CT-4471	USME	05	TOCAIMITA ORIENTAL	NO REGISTRA
17262	CT-4471	USME	05	TOCAIMITA ORIENTAL	NO REGISTRA
17263	CT-4471	USME	05	TOCAIMITA ORIENTAL	NO REGISTRA
17264	CT-4471	USME	05	TOCAIMITA ORIENTAL	NO REGISTRA
17265	CT-4471	USME	05	TOCAIMITA ORIENTAL	NO REGISTRA
17266	CT-4471	USME	05	TOCAIMITA ORIENTAL	NO REGISTRA
17267	CT-4471	USME	05	TOCAIMITA ORIENTAL	NO REGISTRA
17268	CT-4330	USME	05	CASALOMA II SECTOR	NO REGISTRA
17269	CT-4471	USME	05	TOCAIMITA ORIENTAL	NO REGISTRA
17270	CT-4471	USME	05	TOCAIMITA ORIENTAL	NO REGISTRA
17271	CT-4471	USME	05	TOCAIMITA ORIENTAL	NO REGISTRA
17272	CT-4471	USME	05	TOCAIMITA ORIENTAL	NO REGISTRA
17273	CT-4471	USME	05	TOCAIMITA ORIENTAL	NO REGISTRA
17274	CT-4471	USME	05	TOCAIMITA ORIENTAL	NO REGISTRA
17275	CT-4471	USME	05	TOCAIMITA ORIENTAL	NO REGISTRA
17276	CT-4471	USME	05	TOCAIMITA ORIENTAL	NO REGISTRA
17277	CT-4471	USME	05	TOCAIMITA ORIENTAL	NO REGISTRA
17278	CT-4471	USME	05	TOCAIMITA ORIENTAL	NO REGISTRA
17279	CT-4471	USME	05	TOCAIMITA ORIENTAL	NO REGISTRA
17280	CT-4471	USME	05	TOCAIMITA ORIENTAL	NO REGISTRA
17281	CT-4471	USME	05	TOCAIMITA ORIENTAL	NO REGISTRA
17282	CT-4471	USME	05	TOCAIMITA ORIENTAL	NO REGISTRA
17283	CT-4471	USME	05	TOCAIMITA ORIENTAL	NO REGISTRA
17284	CT-4471	USME	05	TOCAIMITA ORIENTAL	NO REGISTRA
17285	CT-4471	USME	05	TOCAIMITA ORIENTAL	NO REGISTRA
17286	CT-4471	USME	05	TOCAIMITA ORIENTAL	NO REGISTRA
17287	CT-4471	USME	05	TOCAIMITA ORIENTAL	NO REGISTRA
17288	CT-4471	USME	05	TOCAIMITA ORIENTAL	NO REGISTRA
17289	CT-4471	USME	05	TOCAIMITA ORIENTAL	NO REGISTRA
17290	CT-4471	USME	05	TOCAIMITA ORIENTAL	NO REGISTRA
17291	CT-4471	USME	05	TOCAIMITA ORIENTAL	NO REGISTRA
17292	CT-4471	USME	05	TOCAIMITA ORIENTAL	NO REGISTRA
17293	CT-4471	USME	05	TOCAIMITA ORIENTAL	NO REGISTRA
17294	CT-4471	USME	05	TOCAIMITA ORIENTAL	NO REGISTRA
17295	CT-4471	USME	05	TOCAIMITA ORIENTAL	NO REGISTRA
17296	CT-4471	USME	05	TOCAIMITA ORIENTAL	NO REGISTRA
17297	CT-4471	USME	05	TOCAIMITA ORIENTAL	NO REGISTRA
17298	CT-4471	USME	05	TOCAIMITA ORIENTAL	NO REGISTRA
17299	CT-4471	USME	05	TOCAIMITA ORIENTAL	NO REGISTRA
17300	CT-4471	USME	05	TOCAIMITA ORIENTAL	NO REGISTRA
17301	CT-4471	USME	05	TOCAIMITA ORIENTAL	NO REGISTRA
17302	CT-4471	USME	05	TOCAIMITA ORIENTAL	NO REGISTRA
17303	CT-4471	USME	05	TOCAIMITA ORIENTAL	NO REGISTRA
17304	CT-4471	USME	05	TOCAIMITA ORIENTAL	NO REGISTRA
17305	CT-4471	USME	05	TOCAIMITA ORIENTAL	NO REGISTRA
17306	CT-4471	USME	05	TOCAIMITA ORIENTAL	NO REGISTRA
17307	CT-4471	USME	05	TOCAIMITA ORIENTAL	NO REGISTRA
17308	CT-4471	USME	05	TOCAIMITA ORIENTAL	NO REGISTRA
17309	CT-4471	USME	05	TOCAIMITA ORIENTAL	NO REGISTRA
17310	CT-4471	USME	05	TOCAIMITA ORIENTAL	NO REGISTRA
17311	CT-4471	USME	05	TOCAIMITA ORIENTAL	NO REGISTRA

ANEXO 2 ZONAS DE ALTO RIESGO NO MITIGABLE

ID	DOCUMENTO	LocNombre	LocCodigo	BARRIO	DIRECCION
17312	CT-4471	USME	05	TOCAIMITA ORIENTAL	NO REGISTRA
17313	CT-4471	USME	05	TOCAIMITA ORIENTAL	NO REGISTRA
17314	CT-4471	USME	05	TOCAIMITA ORIENTAL	NO REGISTRA
17315	CT-4471	USME	05	TOCAIMITA ORIENTAL	NO REGISTRA
17316	CT-4471	USME	05	TOCAIMITA ORIENTAL	NO REGISTRA
17317	CT-4471	USME	05	TOCAIMITA ORIENTAL	NO REGISTRA
17318	CT-4471	USME	05	TOCAIMITA ORIENTAL	NO REGISTRA
17319	CT-4471	USME	05	TOCAIMITA ORIENTAL	NO REGISTRA
17320	CT-4471	USME	05	TOCAIMITA ORIENTAL	NO REGISTRA
17321	CT-4471	USME	05	TOCAIMITA ORIENTAL	NO REGISTRA
17322	CT-4471	USME	05	TOCAIMITA ORIENTAL	NO REGISTRA
17323	CT-4471	USME	05	TOCAIMITA ORIENTAL	NO REGISTRA
17324	CT-4471	USME	05	TOCAIMITA ORIENTAL	NO REGISTRA
17325	CT-4471	USME	05	TOCAIMITA ORIENTAL	NO REGISTRA
17326	CT-4471	USME	05	TOCAIMITA ORIENTAL	NO REGISTRA
17327	CT-4471	USME	05	TOCAIMITA ORIENTAL	NO REGISTRA
17328	CT-4471	USME	05	TOCAIMITA ORIENTAL	NO REGISTRA
17329	CT-4450	USME	05	COMPOSTELA III	NO REGISTRA
17330	CT-4450	USME	05	COMPOSTELA III	NO REGISTRA
17331	CT-4450	USME	05	COMPOSTELA III	NO REGISTRA
17332	CT-4450	USME	05	COMPOSTELA III	NO REGISTRA
17333	CT-5438	USME	05	EL CHIRCAL	NO REGISTRA
	CT-3997				
17334		USME	05	VILLAS DE SANTA ISABEL	NO REGISTRA
17335	CT-4450	USME	05	COMPOSTELA III	NO REGISTRA
17336	CT-4450	USME	05	COMPOSTELA III	NO REGISTRA
17337	CT-4450	USME	05	COMPOSTELA III	NO REGISTRA
17338	CT-4450	USME	05	COMPOSTELA III	NO REGISTRA
17339	CT-4450	USME	05	COMPOSTELA III	NO REGISTRA
17340	CT-4450	USME	05	COMPOSTELA III	NO REGISTRA
17341	CT-4450	USME	05	COMPOSTELA III	NO REGISTRA
17342	CT-4450	USME	05	COMPOSTELA III	NO REGISTRA
17343	CT-4450	USME	05	COMPOSTELA III	NO REGISTRA
17344	CT-4450	USME	05	COMPOSTELA III	NO REGISTRA
17345	CT-4450	USME	05	COMPOSTELA III	NO REGISTRA
17346	CT-4450	USME	05	COMPOSTELA III	NO REGISTRA
17347	CT-5231	SAN CRISTOBAL	04	LOS LAURELES SUR ORIENTAL I SEC.	NO REGISTRA
17348	CT-5231	SAN CRISTOBAL	04	LOS LAURELES SUR ORIENTAL I SEC.	NO REGISTRA
17349	CT-5231	SAN CRISTOBAL	04	LOS LAURELES SUR ORIENTAL I SEC.	NO REGISTRA
17350	CT-5231	SAN CRISTOBAL	04	LOS LAURELES SUR ORIENTAL I SEC.	NO REGISTRA
17351	CT-5231	SAN CRISTOBAL	04	LOS LAURELES SUR ORIENTAL I SEC.	NO REGISTRA
17352	CT-5231	SAN CRISTOBAL	04	LOS LAURELES SUR ORIENTAL I SEC.	NO REGISTRA
17353	CT-5231	SAN CRISTOBAL	04	LOS LAURELES SUR ORIENTAL I SEC.	NO REGISTRA
17354	CT-5231	SAN CRISTOBAL	04	LOS LAURELES SUR ORIENTAL I SEC.	NO REGISTRA
17355	CT-5231	SAN CRISTOBAL	04	LOS LAURELES SUR ORIENTAL I SEC.	NO REGISTRA
17356	CT-5231	SAN CRISTOBAL	04	LOS LAURELES SUR ORIENTAL I SEC.	NO REGISTRA
17357	CT-5231	SAN CRISTOBAL	04	LOS LAURELES SUR ORIENTAL I SEC.	NO REGISTRA
17358	CT-4450	USME	05	COMPOSTELA III	NO REGISTRA
17359	CT-4450	USME	05	COMPOSTELA III	NO REGISTRA
	CT-5243				
17360		USME	05	LA FISCALA SECTOR CENTRO	NO REGISTRA
	CT-5243				
17361		USME	05	LA FISCALA SECTOR CENTRO	NO REGISTRA
	CT-5243				
17362		USME	05	LA FISCALA SECTOR CENTRO	NO REGISTRA
	CT-5243				
17363		USME	05	LA FISCALA SECTOR CENTRO	NO REGISTRA
	CT-5243				
17364		USME	05	LA FISCALA SECTOR CENTRO	NO REGISTRA
	CT-5243				
17365		USME	05	LA FISCALA SECTOR CENTRO	NO REGISTRA
	CT-5243				
17366		USME	05	LA FISCALA SECTOR CENTRO	NO REGISTRA

ANEXO 2 ZONAS DE ALTO RIESGO NO MITIGABLE

ID	DOCUMENTO	LocNombre	LocCodigo	BARRIO	DIRECCION
17367	CT-5243	USME	05	LA FISCALA SECTOR CENTRO	NO REGISTRA
17368	CT-5243	USME	05	LA FISCALA SECTOR CENTRO	NO REGISTRA
17369	CT-5243	USME	05	LA FISCALA SECTOR CENTRO	NO REGISTRA
17370	CT-5243	USME	05	LA FISCALA SECTOR CENTRO	NO REGISTRA
17371	CT-5277	SAN CRISTOBAL	04	GRANADA SUR (TERCER SECTOR)	NO REGISTRA
17372	CT-5277	SAN CRISTOBAL	04	GRANADA SUR (TERCER SECTOR)	NO REGISTRA
17373	CT-5277	SAN CRISTOBAL	04	GRANADA SUR (TERCER SECTOR)	NO REGISTRA
17374	CT-5277	SAN CRISTOBAL	04	GRANADA SUR (TERCER SECTOR)	NO REGISTRA
17375	CT-5277	SAN CRISTOBAL	04	GRANADA SUR (TERCER SECTOR)	NO REGISTRA
17376	CT-5277	SAN CRISTOBAL	04	GRANADA SUR (TERCER SECTOR)	NO REGISTRA
17377	CT-5277	SAN CRISTOBAL	04	GRANADA SUR (TERCER SECTOR)	NO REGISTRA
17378	CT-5277	SAN CRISTOBAL	04	GRANADA SUR (TERCER SECTOR)	NO REGISTRA
17379	CT-5277	SAN CRISTOBAL	04	GRANADA SUR (TERCER SECTOR)	NO REGISTRA
17380	CT-5277	SAN CRISTOBAL	04	GRANADA SUR (TERCER SECTOR)	NO REGISTRA
17381	CT-5277	SAN CRISTOBAL	04	GRANADA SUR (TERCER SECTOR)	NO REGISTRA
17382	CT-5277	SAN CRISTOBAL	04	GRANADA SUR (TERCER SECTOR)	NO REGISTRA
17383	CT-4165	SAN CRISTOBAL	04	URBANIZACION SAN MARTIN	NO REGISTRA
17384	CT-5002	SAN CRISTOBAL	04	EL TRINGULO EL MANANTIAL	NO REGISTRA
17385	CT-5002	SAN CRISTOBAL	04	EL TRINGULO EL MANANTIAL	NO REGISTRA
17386	CT-5002	SAN CRISTOBAL	04	EL TRINGULO EL MANANTIAL	NO REGISTRA
17387	CT-5002	SAN CRISTOBAL	04	EL TRINGULO EL MANANTIAL	NO REGISTRA
17388	CT-5002	SAN CRISTOBAL	04	EL TRINGULO EL MANANTIAL	NO REGISTRA
17389	CT-5002	SAN CRISTOBAL	04	EL TRINGULO EL MANANTIAL	NO REGISTRA
17390	CT-5002	SAN CRISTOBAL	04	EL TRINGULO EL MANANTIAL	NO REGISTRA
17391	CT-5002	SAN CRISTOBAL	04	EL TRINGULO EL MANANTIAL	NO REGISTRA
17392	CT-5002	SAN CRISTOBAL	04	EL TRINGULO EL MANANTIAL	NO REGISTRA
17393	CT-5002	SAN CRISTOBAL	04	EL TRINGULO EL MANANTIAL	NO REGISTRA
17394	CT-5002	SAN CRISTOBAL	04	EL TRINGULO EL MANANTIAL	NO REGISTRA
17395	CT-5002	SAN CRISTOBAL	04	EL TRINGULO EL MANANTIAL	NO REGISTRA
17396	CT-5002	SAN CRISTOBAL	04	EL TRINGULO EL MANANTIAL	NO REGISTRA
17397	CT-5002	SAN CRISTOBAL	04	EL TRINGULO EL MANANTIAL	NO REGISTRA
17398	CT-5002	SAN CRISTOBAL	04	EL TRINGULO EL MANANTIAL	NO REGISTRA

ANEXO 2 ZONAS DE ALTO RIESGO NO MITIGABLE

ID	DOCUMENTO	LocNombre	LocCodigo	BARRIO	DIRECCION
17399	CT-5002	SAN CRISTOBAL	04	EL TRINGULO EL MANANTIAL	NO REGISTRA
17400	CT-5002	SAN CRISTOBAL	04	EL TRINGULO EL MANANTIAL	NO REGISTRA
17401	CT-5002	SAN CRISTOBAL	04	EL TRINGULO EL MANANTIAL	NO REGISTRA
17402	CT-5002	SAN CRISTOBAL	04	EL TRINGULO EL MANANTIAL	NO REGISTRA
17403	CT-5002	SAN CRISTOBAL	04	EL TRINGULO EL MANANTIAL	NO REGISTRA
17404	CT-5002	SAN CRISTOBAL	04	EL TRINGULO EL MANANTIAL	NO REGISTRA
17405	CT-5002	SAN CRISTOBAL	04	EL TRINGULO EL MANANTIAL	NO REGISTRA
17406	CT-5002	SAN CRISTOBAL	04	EL TRINGULO EL MANANTIAL	NO REGISTRA
17407	CT-5002	SAN CRISTOBAL	04	EL TRINGULO EL MANANTIAL	NO REGISTRA
17408	CT-5002	SAN CRISTOBAL	04	EL TRINGULO EL MANANTIAL	NO REGISTRA
17409	CT-5002	SAN CRISTOBAL	04	EL TRINGULO EL MANANTIAL	NO REGISTRA
17410	CT-5002	SAN CRISTOBAL	04	EL TRINGULO EL MANANTIAL	NO REGISTRA
17411	CT-5002	SAN CRISTOBAL	04	EL TRINGULO EL MANANTIAL	NO REGISTRA
17412	CT-5002	SAN CRISTOBAL	04	EL TRINGULO EL MANANTIAL	NO REGISTRA
17413	CT-5002	SAN CRISTOBAL	04	EL TRINGULO EL MANANTIAL	NO REGISTRA
17414	CT-5002	SAN CRISTOBAL	04	EL TRINGULO EL MANANTIAL	NO REGISTRA
17415	CT-5002	SAN CRISTOBAL	04	EL TRINGULO EL MANANTIAL	NO REGISTRA
17416	CT-5002	SAN CRISTOBAL	04	EL TRINGULO EL MANANTIAL	NO REGISTRA
17417	CT-5002	SAN CRISTOBAL	04	EL TRINGULO EL MANANTIAL	NO REGISTRA
17418	CT-5002	SAN CRISTOBAL	04	EL TRINGULO EL MANANTIAL	NO REGISTRA
17419	CT-4711	USAQUEN	01	EL CODITO	NO REGISTRA
17420	CT-5266	SANTA FE	03	EL CONSUELO	NO REGISTRA
17421	CT-4488	CHAPINERO	02	SAN ISIDRO	NO REGISTRA
17422	CT-5266	SANTA FE	03	EL CONSUELO	NO REGISTRA
17423	CT-4488	CHAPINERO	02	SAN LUIS ALTOS DEL CABO	NO REGISTRA
17424	CT-4488	CHAPINERO	02	SAN LUIS ALTOS DEL CABO	NO REGISTRA

ANEXO 2 ZONAS DE ALTO RIESGO NO MITIGABLE

[illegible]

ANEXO 2 ZONAS DE ALTO RIESGO NO MITIGABLE

[illegible]

ANEXO 2 ZONAS DE ALTO RIESGO NO MITIGABLE

[illegible]

ANEXO 2 ZONAS DE ALTO RIESGO NO MITIGABLE

ID	DOCUMENTO	LocNombre	LocCodigo	BARRIO	DIRECCION
17631	CT-4451	USAQUEN	01	SANTA CECILIA II SECTOR	NO REGISTRA
17632	CT-4451	USAQUEN	01	SANTA CECILIA II SECTOR	NO REGISTRA
17633	CT-4451	USAQUEN	01	SANTA CECILIA II SECTOR	NO REGISTRA
17634	CT-4451	USAQUEN	01	SANTA CECILIA II SECTOR	NO REGISTRA
17635	CT-4451	USAQUEN	01	SANTA CECILIA II SECTOR	NO REGISTRA
17636	CT-4451	USAQUEN	01	SANTA CECILIA II SECTOR	NO REGISTRA
17637	CT-4451	USAQUEN	01	SANTA CECILIA II SECTOR	NO REGISTRA
17638	CT-4451	USAQUEN	01	SANTA CECILIA II SECTOR	NO REGISTRA
17639	CT-4451	USAQUEN	01	SANTA CECILIA II SECTOR	NO REGISTRA
17640	CT-4451	USAQUEN	01	SANTA CECILIA II SECTOR	NO REGISTRA
17641	CT-4451	USAQUEN	01	SANTA CECILIA II SECTOR	NO REGISTRA
17642	CT-4451	USAQUEN	01	SANTA CECILIA II SECTOR	NO REGISTRA
17643	CT-4451	USAQUEN	01	SANTA CECILIA II SECTOR	NO REGISTRA
17644	CT-4451	USAQUEN	01	SANTA CECILIA II SECTOR	NO REGISTRA
17645	CT-4451	USAQUEN	01	SANTA CECILIA II SECTOR	NO REGISTRA
17646	CT-4978	USAQUEN	01	ARAUQUITA	NO REGISTRA
17647	CT-5632	CIUDAD BOLIVAR	19	VILLAS EL DIAMANTE	NO REGISTRA
17648	CT-5632	CIUDAD BOLIVAR	19	VILLAS EL DIAMANTE	NO REGISTRA
17649	CT-5632	CIUDAD BOLIVAR	19	VILLAS EL DIAMANTE	NO REGISTRA
17650	CT-5632	CIUDAD BOLIVAR	19	VILLAS EL DIAMANTE	NO REGISTRA
17651	CT-5632	CIUDAD BOLIVAR	19	VILLAS EL DIAMANTE	NO REGISTRA
17652	CT-5632	CIUDAD BOLIVAR	19	VILLAS EL DIAMANTE	NO REGISTRA
17653	CT-5632	CIUDAD BOLIVAR	19	VILLAS EL DIAMANTE	NO REGISTRA
17654	CT-5632	CIUDAD BOLIVAR	19	VILLAS EL DIAMANTE	NO REGISTRA

ANEXO 2 ZONAS DE ALTO RIESGO NO MITIGABLE

ID	DOCUMENTO	LocNombre	LocCodigo	BARRIO	DIRECCION
17655	CT-5632	CIUDAD BOLIVAR	19	VILLAS EL DIAMANTE	NO REGISTRA
17656	CT-5632	CIUDAD BOLIVAR	19	VILLAS EL DIAMANTE	NO REGISTRA
17657	CT-5632	CIUDAD BOLIVAR	19	VILLAS EL DIAMANTE	NO REGISTRA
17658	CT-5632	CIUDAD BOLIVAR	19	VILLAS EL DIAMANTE	NO REGISTRA
17659	CT-5632	CIUDAD BOLIVAR	19	VILLAS EL DIAMANTE	NO REGISTRA
17660	CT-5632	CIUDAD BOLIVAR	19	VILLAS EL DIAMANTE	NO REGISTRA
17661	CT-5632	CIUDAD BOLIVAR	19	VILLAS EL DIAMANTE	NO REGISTRA
17662	CT-5632	CIUDAD BOLIVAR	19	VILLAS EL DIAMANTE	NO REGISTRA
17663	CT-5632	CIUDAD BOLIVAR	19	VILLAS EL DIAMANTE	NO REGISTRA
17664	CT-5632	CIUDAD BOLIVAR	19	VILLAS EL DIAMANTE	NO REGISTRA
17665	CT-5632	CIUDAD BOLIVAR	19	VILLAS EL DIAMANTE	NO REGISTRA
17666	CT-5632	CIUDAD BOLIVAR	19	VILLAS EL DIAMANTE	NO REGISTRA
17667	CT-5632	CIUDAD BOLIVAR	19	VILLAS EL DIAMANTE	NO REGISTRA
17668	CT-5632	CIUDAD BOLIVAR	19	VILLAS EL DIAMANTE	NO REGISTRA
17669	CT-5632	CIUDAD BOLIVAR	19	VILLAS EL DIAMANTE	NO REGISTRA
17670	CT-5632	CIUDAD BOLIVAR	19	VILLAS EL DIAMANTE	NO REGISTRA
17671	CT-5632	CIUDAD BOLIVAR	19	VILLAS EL DIAMANTE	NO REGISTRA
17672	CT-5632	CIUDAD BOLIVAR	19	VILLAS EL DIAMANTE	NO REGISTRA
17673	CT-5632	CIUDAD BOLIVAR	19	VILLAS EL DIAMANTE	NO REGISTRA
17674	CT-5632	CIUDAD BOLIVAR	19	VILLAS EL DIAMANTE	NO REGISTRA
17675	CT-5632	CIUDAD BOLIVAR	19	VILLAS EL DIAMANTE	NO REGISTRA
17676	CT-5632	CIUDAD BOLIVAR	19	VILLAS EL DIAMANTE	NO REGISTRA
17677	CT-5632	CIUDAD BOLIVAR	19	VILLAS EL DIAMANTE	NO REGISTRA
17678	CT-5632	CIUDAD BOLIVAR	19	VILLAS EL DIAMANTE	NO REGISTRA

ANEXO 2 ZONAS DE ALTO RIESGO NO MITIGABLE

ID	DOCUMENTO	LocNombre	LocCodigo	BARRIO	DIRECCION
17679	CT-5632	CIUDAD BOLIVAR	19	VILLAS EL DIAMANTE	NO REGISTRA
17680	CT-5632	CIUDAD BOLIVAR	19	VILLAS EL DIAMANTE	NO REGISTRA
17681	CT-5632	CIUDAD BOLIVAR	19	VILLAS EL DIAMANTE	NO REGISTRA
17682	CT-5632	CIUDAD BOLIVAR	19	VILLAS EL DIAMANTE	NO REGISTRA
17683	CT-5632	CIUDAD BOLIVAR	19	VILLAS EL DIAMANTE	NO REGISTRA
17684	CT-5632	CIUDAD BOLIVAR	19	VILLAS EL DIAMANTE	NO REGISTRA
17685	CT-5632	CIUDAD BOLIVAR	19	VILLAS EL DIAMANTE	NO REGISTRA
17686	CT-5632	CIUDAD BOLIVAR	19	VILLAS EL DIAMANTE	NO REGISTRA
17687	CT-5632	CIUDAD BOLIVAR	19	VILLAS EL DIAMANTE	NO REGISTRA
17688	CT-5632	CIUDAD BOLIVAR	19	VILLAS EL DIAMANTE	NO REGISTRA
17689	CT-5632	CIUDAD BOLIVAR	19	VILLAS EL DIAMANTE	NO REGISTRA
17690	CT-5632	CIUDAD BOLIVAR	19	VILLAS EL DIAMANTE	NO REGISTRA
17691	CT-5632	CIUDAD BOLIVAR	19	VILLAS EL DIAMANTE	NO REGISTRA
17692	CT-5632	CIUDAD BOLIVAR	19	VILLAS EL DIAMANTE	NO REGISTRA
17693	CT-5632	CIUDAD BOLIVAR	19	VILLAS EL DIAMANTE	NO REGISTRA
17694	CT-5632	CIUDAD BOLIVAR	19	VILLAS EL DIAMANTE	NO REGISTRA
17695	CT-5632	CIUDAD BOLIVAR	19	VILLAS EL DIAMANTE	NO REGISTRA
17696	CT-5632	CIUDAD BOLIVAR	19	VILLAS EL DIAMANTE	NO REGISTRA
17697	CT-5632	CIUDAD BOLIVAR	19	VILLAS EL DIAMANTE	NO REGISTRA
17698	CT-5632	CIUDAD BOLIVAR	19	VILLAS EL DIAMANTE	NO REGISTRA
17699	CT-5632	CIUDAD BOLIVAR	19	VILLAS EL DIAMANTE	NO REGISTRA
17700	CT-5632	CIUDAD BOLIVAR	19	VILLAS EL DIAMANTE	NO REGISTRA
17701	CT-5632	CIUDAD BOLIVAR	19	VILLAS EL DIAMANTE	NO REGISTRA
17702	CT-5632	CIUDAD BOLIVAR	19	VILLAS EL DIAMANTE	NO REGISTRA

ANEXO 2 ZONAS DE ALTO RIESGO NO MITIGABLE

ID	DOCUMENTO	LocNombre	LocCodigo	BARRIO	DIRECCION
17703	CT-5632	CIUDAD BOLIVAR	19	VILLAS EL DIAMANTE	NO REGISTRA
17704	CT-5632	CIUDAD BOLIVAR	19	VILLAS EL DIAMANTE	NO REGISTRA
17705	CT-5632	CIUDAD BOLIVAR	19	VILLAS EL DIAMANTE	NO REGISTRA
17706	CT-5632	CIUDAD BOLIVAR	19	VILLAS EL DIAMANTE	NO REGISTRA
17707	CT-5632	CIUDAD BOLIVAR	19	VILLAS EL DIAMANTE	NO REGISTRA
17708	CT-5632	CIUDAD BOLIVAR	19	VILLAS EL DIAMANTE	NO REGISTRA
17709	CT-5632	CIUDAD BOLIVAR	19	VILLAS EL DIAMANTE	NO REGISTRA
17710	CT-5632	CIUDAD BOLIVAR	19	VILLAS EL DIAMANTE	NO REGISTRA
17711	CT-5632	CIUDAD BOLIVAR	19	VILLAS EL DIAMANTE	NO REGISTRA
17712	CT-5632	CIUDAD BOLIVAR	19	VILLAS EL DIAMANTE	NO REGISTRA
17713	CT-5632	CIUDAD BOLIVAR	19	VILLAS EL DIAMANTE	NO REGISTRA
17714	CT-5632	CIUDAD BOLIVAR	19	VILLAS EL DIAMANTE	NO REGISTRA
17715	CT-5632	CIUDAD BOLIVAR	19	VILLAS EL DIAMANTE	NO REGISTRA
17716	CT-5632	CIUDAD BOLIVAR	19	VILLAS EL DIAMANTE	NO REGISTRA
17717	CT-5632	CIUDAD BOLIVAR	19	VILLAS EL DIAMANTE	NO REGISTRA
17718	CT-5632	CIUDAD BOLIVAR	19	VILLAS EL DIAMANTE	NO REGISTRA
17719	CT-5632	CIUDAD BOLIVAR	19	VILLAS EL DIAMANTE	NO REGISTRA
17720	CT-5632	CIUDAD BOLIVAR	19	VILLAS EL DIAMANTE	NO REGISTRA
17721	CT-5632	CIUDAD BOLIVAR	19	VILLAS EL DIAMANTE	NO REGISTRA
17722	CT-5632	CIUDAD BOLIVAR	19	VILLAS EL DIAMANTE	NO REGISTRA
17723	CT-5632	CIUDAD BOLIVAR	19	VILLAS EL DIAMANTE	NO REGISTRA
17724	CT-5632	CIUDAD BOLIVAR	19	VILLAS EL DIAMANTE	NO REGISTRA
17725	CT-5632	CIUDAD BOLIVAR	19	VILLAS EL DIAMANTE	NO REGISTRA
17726	CT-5632	CIUDAD BOLIVAR	19	VILLAS EL DIAMANTE	NO REGISTRA

ANEXO 2 ZONAS DE ALTO RIESGO NO MITIGABLE

ID	DOCUMENTO	LocNombre	LocCodigo	BARRIO	DIRECCION
17727	CT-5632	CIUDAD BOLIVAR	19	VILLAS EL DIAMANTE	NO REGISTRA
17728	CT-5632	CIUDAD BOLIVAR	19	VILLAS EL DIAMANTE	NO REGISTRA
17729	CT-5632	CIUDAD BOLIVAR	19	VILLAS EL DIAMANTE	NO REGISTRA
17730	CT-5632	CIUDAD BOLIVAR	19	VILLAS EL DIAMANTE	NO REGISTRA
17731	CT-5632	CIUDAD BOLIVAR	19	VILLAS EL DIAMANTE	NO REGISTRA
17732	CT-5632	CIUDAD BOLIVAR	19	VILLAS EL DIAMANTE	NO REGISTRA
17733	CT-5632	CIUDAD BOLIVAR	19	VILLAS EL DIAMANTE	NO REGISTRA
17734	CT-5632	CIUDAD BOLIVAR	19	VILLAS EL DIAMANTE	NO REGISTRA
17735	CT-5632	CIUDAD BOLIVAR	19	VILLAS EL DIAMANTE	NO REGISTRA
17736	CT-5632	CIUDAD BOLIVAR	19	VILLAS EL DIAMANTE	NO REGISTRA
17737	CT-5632	CIUDAD BOLIVAR	19	VILLAS EL DIAMANTE	NO REGISTRA
17738	CT-5632	CIUDAD BOLIVAR	19	VILLAS EL DIAMANTE	NO REGISTRA
17739	CT-5632	CIUDAD BOLIVAR	19	VILLAS EL DIAMANTE	NO REGISTRA
17740	CT-5632	CIUDAD BOLIVAR	19	VILLAS EL DIAMANTE	NO REGISTRA
17741	CT-5632	CIUDAD BOLIVAR	19	VILLAS EL DIAMANTE	NO REGISTRA
17742	CT-5632	CIUDAD BOLIVAR	19	VILLAS EL DIAMANTE	NO REGISTRA
17743	CT-5632	CIUDAD BOLIVAR	19	VILLAS EL DIAMANTE	NO REGISTRA
17744	CT-5632	CIUDAD BOLIVAR	19	VILLAS EL DIAMANTE	NO REGISTRA
17745	CT-5632	CIUDAD BOLIVAR	19	VILLAS EL DIAMANTE	NO REGISTRA
17746	CT-5632	CIUDAD BOLIVAR	19	VILLAS EL DIAMANTE	NO REGISTRA
17747	CT-5632	CIUDAD BOLIVAR	19	VILLAS EL DIAMANTE	NO REGISTRA
17748	CT-5316	USAQUEN	01	MIRADOR DEL NORTE	NO REGISTRA
17749	CT-5316	USAQUEN	01	MIRADOR DEL NORTE	NO REGISTRA
17750	CT-5632	CIUDAD BOLIVAR	19	VILLAS EL DIAMANTE	NO REGISTRA

ANEXO 2 ZONAS DE ALTO RIESGO NO MITIGABLE

ID	DOCUMENTO	LocNombre	LocCodigo	BARRIO	DIRECCION
17751	CT-5632	CIUDAD BOLIVAR	19	VILLAS EL DIAMANTE	NO REGISTRA
17752	CT-5632	CIUDAD BOLIVAR	19	VILLAS EL DIAMANTE	NO REGISTRA
17753	CT-5632	CIUDAD BOLIVAR	19	VILLAS EL DIAMANTE	NO REGISTRA
17754	CT-5632	CIUDAD BOLIVAR	19	VILLAS EL DIAMANTE	NO REGISTRA
17755	CT-5632	CIUDAD BOLIVAR	19	VILLAS EL DIAMANTE	NO REGISTRA
17756	CT-5632	CIUDAD BOLIVAR	19	VILLAS EL DIAMANTE	NO REGISTRA
17757	CT-5632	CIUDAD BOLIVAR	19	VILLAS EL DIAMANTE	NO REGISTRA
17758	CT-5632	CIUDAD BOLIVAR	19	VILLAS EL DIAMANTE	NO REGISTRA
17759	CT-5632	CIUDAD BOLIVAR	19	VILLAS EL DIAMANTE	NO REGISTRA
17760	CT-5632	CIUDAD BOLIVAR	19	VILLAS EL DIAMANTE	NO REGISTRA
17761	CT-5632	CIUDAD BOLIVAR	19	VILLAS EL DIAMANTE	NO REGISTRA
17762	CT-5632	CIUDAD BOLIVAR	19	VILLAS EL DIAMANTE	NO REGISTRA
17763	CT-5632	CIUDAD BOLIVAR	19	VILLAS EL DIAMANTE	NO REGISTRA
17764	CT-5632	CIUDAD BOLIVAR	19	VILLAS EL DIAMANTE	NO REGISTRA
17765	CT-5632	CIUDAD BOLIVAR	19	VILLAS EL DIAMANTE	NO REGISTRA
17766	CT-5632	CIUDAD BOLIVAR	19	VILLAS EL DIAMANTE	NO REGISTRA
17767	CT-5632	CIUDAD BOLIVAR	19	VILLAS EL DIAMANTE	NO REGISTRA
17768	CT-5632	CIUDAD BOLIVAR	19	VILLAS EL DIAMANTE	NO REGISTRA
17769	CT-5632	CIUDAD BOLIVAR	19	VILLAS EL DIAMANTE	NO REGISTRA
17770	CT-5632	CIUDAD BOLIVAR	19	VILLAS EL DIAMANTE	NO REGISTRA
17771	CT-5632	CIUDAD BOLIVAR	19	VILLAS EL DIAMANTE	NO REGISTRA
17772	CT-5632	CIUDAD BOLIVAR	19	VILLAS EL DIAMANTE	NO REGISTRA
17773	CT-5632	CIUDAD BOLIVAR	19	VILLAS EL DIAMANTE	NO REGISTRA
17774	CT-5632	CIUDAD BOLIVAR	19	VILLAS EL DIAMANTE	NO REGISTRA

ANEXO 2 ZONAS DE ALTO RIESGO NO MITIGABLE

ID	DOCUMENTO	LocNombre	LocCodigo	BARRIO	DIRECCION
17775	CT-5632	CIUDAD BOLIVAR	19	VILLAS EL DIAMANTE	NO REGISTRA
17776	CT-5632	CIUDAD BOLIVAR	19	VILLAS EL DIAMANTE	NO REGISTRA
17777	CT-5632	CIUDAD BOLIVAR	19	VILLAS EL DIAMANTE	NO REGISTRA
17778	CT-5632	CIUDAD BOLIVAR	19	VILLAS EL DIAMANTE	NO REGISTRA
17779	CT-5632	CIUDAD BOLIVAR	19	VILLAS EL DIAMANTE	NO REGISTRA
17780	CT-5632	CIUDAD BOLIVAR	19	VILLAS EL DIAMANTE	NO REGISTRA
17781	CT-5632	CIUDAD BOLIVAR	19	VILLAS EL DIAMANTE	NO REGISTRA
17782	CT-5632	CIUDAD BOLIVAR	19	VILLAS EL DIAMANTE	NO REGISTRA
17783	CT-5632	CIUDAD BOLIVAR	19	VILLAS EL DIAMANTE	NO REGISTRA
17784	CT-5632	CIUDAD BOLIVAR	19	VILLAS EL DIAMANTE	NO REGISTRA
17785	CT-5632	CIUDAD BOLIVAR	19	VILLAS EL DIAMANTE	NO REGISTRA
17786	CT-5632	CIUDAD BOLIVAR	19	VILLAS EL DIAMANTE	NO REGISTRA
17787	CT-5632	CIUDAD BOLIVAR	19	VILLAS EL DIAMANTE	NO REGISTRA
17788	CT-5632	CIUDAD BOLIVAR	19	VILLAS EL DIAMANTE	NO REGISTRA
17789	CT-5632	CIUDAD BOLIVAR	19	VILLAS EL DIAMANTE	NO REGISTRA
17790	CT-5632	CIUDAD BOLIVAR	19	VILLAS EL DIAMANTE	NO REGISTRA
17791	CT-5632	CIUDAD BOLIVAR	19	VILLAS EL DIAMANTE	NO REGISTRA
17792	CT-5632	CIUDAD BOLIVAR	19	VILLAS EL DIAMANTE	NO REGISTRA
17793	CT-5632	CIUDAD BOLIVAR	19	VILLAS EL DIAMANTE	NO REGISTRA
17794	CT-5632	CIUDAD BOLIVAR	19	VILLAS EL DIAMANTE	NO REGISTRA
17795	CT-5632	CIUDAD BOLIVAR	19	VILLAS EL DIAMANTE	NO REGISTRA
17796	CT-5632	CIUDAD BOLIVAR	19	VILLAS EL DIAMANTE	NO REGISTRA
17797	CT-5632	CIUDAD BOLIVAR	19	VILLAS EL DIAMANTE	NO REGISTRA
17798	CT-5632	CIUDAD BOLIVAR	19	VILLAS EL DIAMANTE	NO REGISTRA

ANEXO 2 ZONAS DE ALTO RIESGO NO MITIGABLE

ID	DOCUMENTO	LocNombre	LocCodigo	BARRIO	DIRECCION
17799	CT-5632	CIUDAD BOLIVAR	19	VILLAS EL DIAMANTE	NO REGISTRA
17800	CT-5632	CIUDAD BOLIVAR	19	VILLAS EL DIAMANTE	NO REGISTRA
17801	CT-5632	CIUDAD BOLIVAR	19	VILLAS EL DIAMANTE	NO REGISTRA
17802	CT-5632	CIUDAD BOLIVAR	19	VILLAS EL DIAMANTE	NO REGISTRA
17803	CT-5632	CIUDAD BOLIVAR	19	VILLAS EL DIAMANTE	NO REGISTRA
17804	CT-5632	CIUDAD BOLIVAR	19	VILLAS EL DIAMANTE	NO REGISTRA
17805	CT-5632	CIUDAD BOLIVAR	19	VILLAS EL DIAMANTE	NO REGISTRA
17806	CT-5632	CIUDAD BOLIVAR	19	VILLAS EL DIAMANTE	NO REGISTRA
17807	CT-5632	CIUDAD BOLIVAR	19	VILLAS EL DIAMANTE	NO REGISTRA
17808	CT-5632	CIUDAD BOLIVAR	19	VILLAS EL DIAMANTE	NO REGISTRA
17809	CT-5632	CIUDAD BOLIVAR	19	VILLAS EL DIAMANTE	NO REGISTRA
17810	CT-5632	CIUDAD BOLIVAR	19	VILLAS EL DIAMANTE	NO REGISTRA
17811	CT-5632	CIUDAD BOLIVAR	19	VILLAS EL DIAMANTE	NO REGISTRA
17812	CT-5632	CIUDAD BOLIVAR	19	VILLAS EL DIAMANTE	NO REGISTRA
17813	CT-5632	CIUDAD BOLIVAR	19	VILLAS EL DIAMANTE	NO REGISTRA
17814	CT-5632	CIUDAD BOLIVAR	19	VILLAS EL DIAMANTE	NO REGISTRA
17815	CT-5632	CIUDAD BOLIVAR	19	VILLAS EL DIAMANTE	NO REGISTRA
17816	CT-5632	CIUDAD BOLIVAR	19	VILLAS EL DIAMANTE	NO REGISTRA
17817	CT-5632	CIUDAD BOLIVAR	19	VILLAS EL DIAMANTE	NO REGISTRA
17818	CT-5632	CIUDAD BOLIVAR	19	VILLAS EL DIAMANTE	NO REGISTRA
17819	CT-5632	CIUDAD BOLIVAR	19	VILLAS EL DIAMANTE	NO REGISTRA
17820	CT-5632	CIUDAD BOLIVAR	19	VILLAS EL DIAMANTE	NO REGISTRA
17821	CT-5632	CIUDAD BOLIVAR	19	VILLAS EL DIAMANTE	NO REGISTRA
17822	CT-5632	CIUDAD BOLIVAR	19	VILLAS EL DIAMANTE	NO REGISTRA

ANEXO 2 ZONAS DE ALTO RIESGO NO MITIGABLE

ID	DOCUMENTO	LocNombre	LocCodigo	BARRIO	DIRECCION
17823	CT-5632	CIUDAD BOLIVAR	19	VILLAS EL DIAMANTE	NO REGISTRA
17824	CT-5632	CIUDAD BOLIVAR	19	VILLAS EL DIAMANTE	NO REGISTRA
17825	CT-5632	CIUDAD BOLIVAR	19	VILLAS EL DIAMANTE	NO REGISTRA
17826	CT-5632	CIUDAD BOLIVAR	19	VILLAS EL DIAMANTE	NO REGISTRA
17827	CT-5632	CIUDAD BOLIVAR	19	VILLAS EL DIAMANTE	NO REGISTRA
17828	CT-5632	CIUDAD BOLIVAR	19	VILLAS EL DIAMANTE	NO REGISTRA
17829	CT-5632	CIUDAD BOLIVAR	19	VILLAS EL DIAMANTE	NO REGISTRA
17830	CT-5632	CIUDAD BOLIVAR	19	VILLAS EL DIAMANTE	NO REGISTRA
17831	CT-5632	CIUDAD BOLIVAR	19	VILLAS EL DIAMANTE	NO REGISTRA
17832	CT-5632	CIUDAD BOLIVAR	19	VILLAS EL DIAMANTE	NO REGISTRA
17833	CT-5632	CIUDAD BOLIVAR	19	VILLAS EL DIAMANTE	NO REGISTRA
17834	CT-5632	CIUDAD BOLIVAR	19	VILLAS EL DIAMANTE	NO REGISTRA
17835	CT-5632	CIUDAD BOLIVAR	19	VILLAS EL DIAMANTE	NO REGISTRA
17836	CT-5632	CIUDAD BOLIVAR	19	VILLAS EL DIAMANTE	NO REGISTRA
17837	CT-5632	CIUDAD BOLIVAR	19	VILLAS EL DIAMANTE	NO REGISTRA
17838	CT-5632	CIUDAD BOLIVAR	19	VILLAS EL DIAMANTE	NO REGISTRA
17839	CT-5632	CIUDAD BOLIVAR	19	VILLAS EL DIAMANTE	NO REGISTRA
17840	CT-5632	CIUDAD BOLIVAR	19	VILLAS EL DIAMANTE	NO REGISTRA
17841	CT-5632	CIUDAD BOLIVAR	19	VILLAS EL DIAMANTE	NO REGISTRA
17842	CT-5632	CIUDAD BOLIVAR	19	VILLAS EL DIAMANTE	NO REGISTRA
17843	CT-5632	CIUDAD BOLIVAR	19	VILLAS EL DIAMANTE	NO REGISTRA
17844	CT-5632	CIUDAD BOLIVAR	19	VILLAS EL DIAMANTE	NO REGISTRA
17845	CT-5632	CIUDAD BOLIVAR	19	VILLAS EL DIAMANTE	NO REGISTRA
17846	CT-5632	CIUDAD BOLIVAR	19	VILLAS EL DIAMANTE	NO REGISTRA

ANEXO 2 ZONAS DE ALTO RIESGO NO MITIGABLE

ID	DOCUMENTO	LocNombre	LocCodigo	BARRIO	DIRECCION
17847	CT-5632	CIUDAD BOLIVAR	19	VILLAS EL DIAMANTE	NO REGISTRA
17848	CT-5632	CIUDAD BOLIVAR	19	VILLAS EL DIAMANTE	NO REGISTRA
17849	CT-5632	CIUDAD BOLIVAR	19	VILLAS EL DIAMANTE	NO REGISTRA
17850	CT-5632	CIUDAD BOLIVAR	19	VILLAS EL DIAMANTE	NO REGISTRA
17851	CT-5632	CIUDAD BOLIVAR	19	VILLAS EL DIAMANTE	NO REGISTRA
17852	CT-5632	CIUDAD BOLIVAR	19	VILLAS EL DIAMANTE	NO REGISTRA
17853	CT-5632	CIUDAD BOLIVAR	19	VILLAS EL DIAMANTE	NO REGISTRA
17854	CT-5632	CIUDAD BOLIVAR	19	VILLAS EL DIAMANTE	NO REGISTRA
17855	CT-5632	CIUDAD BOLIVAR	19	VILLAS EL DIAMANTE	NO REGISTRA
17856	CT-5632	CIUDAD BOLIVAR	19	VILLAS EL DIAMANTE	NO REGISTRA
17857	CT-5632	CIUDAD BOLIVAR	19	VILLAS EL DIAMANTE	NO REGISTRA
17858	CT-5632	CIUDAD BOLIVAR	19	VILLAS EL DIAMANTE	NO REGISTRA
17859	CT-5632	CIUDAD BOLIVAR	19	VILLAS EL DIAMANTE	NO REGISTRA
17860	CT-5632	CIUDAD BOLIVAR	19	VILLAS EL DIAMANTE	NO REGISTRA
17861	CT-5632	CIUDAD BOLIVAR	19	VILLAS EL DIAMANTE	NO REGISTRA
17862	CT-5632	CIUDAD BOLIVAR	19	VILLAS EL DIAMANTE	NO REGISTRA
17863	CT-5632	CIUDAD BOLIVAR	19	VILLAS EL DIAMANTE	NO REGISTRA
17864	CT-5632	CIUDAD BOLIVAR	19	VILLAS EL DIAMANTE	NO REGISTRA
17865	CT-5632	CIUDAD BOLIVAR	19	VILLAS EL DIAMANTE	NO REGISTRA
17866	CT-5632	CIUDAD BOLIVAR	19	VILLAS EL DIAMANTE	NO REGISTRA
17867	CT-5632	CIUDAD BOLIVAR	19	VILLAS EL DIAMANTE	NO REGISTRA
17868	CT-5632	CIUDAD BOLIVAR	19	VILLAS EL DIAMANTE	NO REGISTRA
17869	CT-5632	CIUDAD BOLIVAR	19	VILLAS EL DIAMANTE	NO REGISTRA
17870	CT-5632	CIUDAD BOLIVAR	19	VILLAS EL DIAMANTE	NO REGISTRA

ANEXO 2 ZONAS DE ALTO RIESGO NO MITIGABLE

ID	DOCUMENTO	LocNombre	LocCodigo	BARRIO	DIRECCION
17871	CT-5632	CIUDAD BOLIVAR	19	VILLAS EL DIAMANTE	NO REGISTRA
17872	CT-5632	CIUDAD BOLIVAR	19	VILLAS EL DIAMANTE	NO REGISTRA
17873	CT-5632	CIUDAD BOLIVAR	19	VILLAS EL DIAMANTE	NO REGISTRA
17874	CT-5632	CIUDAD BOLIVAR	19	VILLAS EL DIAMANTE	NO REGISTRA
17875	CT-5632	CIUDAD BOLIVAR	19	VILLAS EL DIAMANTE	NO REGISTRA
17876	CT-5632	CIUDAD BOLIVAR	19	VILLAS EL DIAMANTE	NO REGISTRA
17877	CT-5632	CIUDAD BOLIVAR	19	VILLAS EL DIAMANTE	NO REGISTRA
17878	CT-5632	CIUDAD BOLIVAR	19	VILLAS EL DIAMANTE	NO REGISTRA
17879	CT-5632	CIUDAD BOLIVAR	19	VILLAS EL DIAMANTE	NO REGISTRA
17880	CT-5632	CIUDAD BOLIVAR	19	VILLAS EL DIAMANTE	NO REGISTRA
17881	CT-5632	CIUDAD BOLIVAR	19	VILLAS EL DIAMANTE	NO REGISTRA
17882	CT-5632	CIUDAD BOLIVAR	19	VILLAS EL DIAMANTE	NO REGISTRA
17883	CT-5632	CIUDAD BOLIVAR	19	VILLAS EL DIAMANTE	NO REGISTRA
17884	CT-5632	CIUDAD BOLIVAR	19	VILLAS EL DIAMANTE	NO REGISTRA
17885	CT-5632	CIUDAD BOLIVAR	19	VILLAS EL DIAMANTE	NO REGISTRA
17886	CT-5632	CIUDAD BOLIVAR	19	VILLAS EL DIAMANTE	NO REGISTRA
17887	CT-5632	CIUDAD BOLIVAR	19	VILLAS EL DIAMANTE	NO REGISTRA
17888	CT-5632	CIUDAD BOLIVAR	19	VILLAS EL DIAMANTE	NO REGISTRA
17889	CT-5632	CIUDAD BOLIVAR	19	VILLAS EL DIAMANTE	NO REGISTRA
17890	CT-5632	CIUDAD BOLIVAR	19	VILLAS EL DIAMANTE	NO REGISTRA
17891	CT-5632	CIUDAD BOLIVAR	19	VILLAS EL DIAMANTE	NO REGISTRA
17892	CT-5632	CIUDAD BOLIVAR	19	VILLAS EL DIAMANTE	NO REGISTRA
17893	CT-5632	CIUDAD BOLIVAR	19	VILLAS EL DIAMANTE	NO REGISTRA
17894	CT-5632	CIUDAD BOLIVAR	19	VILLAS EL DIAMANTE	NO REGISTRA

ANEXO 2 ZONAS DE ALTO RIESGO NO MITIGABLE

ID	DOCUMENTO	LocNombre	LocCodigo	BARRIO	DIRECCION
17895	CT-5632	CIUDAD BOLIVAR	19	VILLAS EL DIAMANTE	NO REGISTRA
17896	CT-5632	CIUDAD BOLIVAR	19	VILLAS EL DIAMANTE	NO REGISTRA
17897	CT-5632	CIUDAD BOLIVAR	19	VILLAS EL DIAMANTE	NO REGISTRA
17898	CT-5632	CIUDAD BOLIVAR	19	VILLAS EL DIAMANTE	NO REGISTRA
17899	CT-5632	CIUDAD BOLIVAR	19	VILLAS EL DIAMANTE	NO REGISTRA
17900	CT-5632	CIUDAD BOLIVAR	19	VILLAS EL DIAMANTE	NO REGISTRA
17901	CT-5632	CIUDAD BOLIVAR	19	VILLAS EL DIAMANTE	NO REGISTRA
17902	CT-5632	CIUDAD BOLIVAR	19	VILLAS EL DIAMANTE	NO REGISTRA
17903	CT-5632	CIUDAD BOLIVAR	19	VILLAS EL DIAMANTE	NO REGISTRA
17904	CT-5632	CIUDAD BOLIVAR	19	VILLAS EL DIAMANTE	NO REGISTRA
17905	CT-5632	CIUDAD BOLIVAR	19	VILLAS EL DIAMANTE	NO REGISTRA
17906	CT-5632	CIUDAD BOLIVAR	19	VILLAS EL DIAMANTE	NO REGISTRA
17907	CT-5632	CIUDAD BOLIVAR	19	VILLAS EL DIAMANTE	NO REGISTRA
17908	CT-5632	CIUDAD BOLIVAR	19	VILLAS EL DIAMANTE	NO REGISTRA
17909	CT-5632	CIUDAD BOLIVAR	19	VILLAS EL DIAMANTE	NO REGISTRA
17910	CT-5632	CIUDAD BOLIVAR	19	VILLAS EL DIAMANTE	NO REGISTRA
17911	CT-5632	CIUDAD BOLIVAR	19	VILLAS EL DIAMANTE	NO REGISTRA
17912	CT-5632	CIUDAD BOLIVAR	19	VILLAS EL DIAMANTE	NO REGISTRA
17913	CT-5632	CIUDAD BOLIVAR	19	VILLAS EL DIAMANTE	NO REGISTRA
17914	CT-5348	CIUDAD BOLIVAR	19	NUEVA COLOMBIA	NO REGISTRA
17915	CT-5348	CIUDAD BOLIVAR	19	NUEVA COLOMBIA	NO REGISTRA
17916	CT-5348	CIUDAD BOLIVAR	19	NUEVA COLOMBIA	NO REGISTRA
17917	CT-5348	CIUDAD BOLIVAR	19	NUEVA COLOMBIA	NO REGISTRA
17918	CT-5348	CIUDAD BOLIVAR	19	NUEVA COLOMBIA	NO REGISTRA

ANEXO 2 ZONAS DE ALTO RIESGO NO MITIGABLE

ID	DOCUMENTO	LocNombre	LocCodigo	BARRIO	DIRECCION
17919	CT-5348	CIUDAD BOLIVAR	19	NUEVA COLOMBIA	NO REGISTRA
17920	CT-5348	CIUDAD BOLIVAR	19	NUEVA COLOMBIA	NO REGISTRA
17921	CT-5348	CIUDAD BOLIVAR	19	NUEVA COLOMBIA	NO REGISTRA
17922	CT-5348	CIUDAD BOLIVAR	19	NUEVA COLOMBIA	NO REGISTRA
17923	CT-5348	CIUDAD BOLIVAR	19	NUEVA COLOMBIA	NO REGISTRA
17924	CT-5348	CIUDAD BOLIVAR	19	NUEVA COLOMBIA	NO REGISTRA
17925	CT-5348	CIUDAD BOLIVAR	19	NUEVA COLOMBIA	NO REGISTRA
17926	CT-5348	CIUDAD BOLIVAR	19	NUEVA COLOMBIA	NO REGISTRA
17927	CT-5348	CIUDAD BOLIVAR	19	NUEVA COLOMBIA	NO REGISTRA
17928	CT-5348	CIUDAD BOLIVAR	19	NUEVA COLOMBIA	NO REGISTRA
17929	CT-4711	USAQUEN	01	EL CODITO	NO REGISTRA
17930	CT-4711	USAQUEN	01	EL CODITO	NO REGISTRA
17931	CT-4711	USAQUEN	01	EL CODITO	NO REGISTRA
17932	CT-4711	USAQUEN	01	EL CODITO	NO REGISTRA
17933	CT-4711	USAQUEN	01	EL CODITO	NO REGISTRA
17934	CT-5348	CIUDAD BOLIVAR	19	NUEVA COLOMBIA	NO REGISTRA
17935	CT-5348	CIUDAD BOLIVAR	19	NUEVA COLOMBIA	NO REGISTRA
17936	CT-5348	CIUDAD BOLIVAR	19	NUEVA COLOMBIA	NO REGISTRA
17937	CT-5348	CIUDAD BOLIVAR	19	NUEVA COLOMBIA	NO REGISTRA
17938	CT-5348	CIUDAD BOLIVAR	19	NUEVA COLOMBIA	NO REGISTRA
17939	CT-5348	CIUDAD BOLIVAR	19	NUEVA COLOMBIA	NO REGISTRA
17940	CT-5348	CIUDAD BOLIVAR	19	NUEVA COLOMBIA	NO REGISTRA
17941	CT-5348	CIUDAD BOLIVAR	19	NUEVA COLOMBIA	NO REGISTRA
17942	CT-5348	CIUDAD BOLIVAR	19	NUEVA COLOMBIA	NO REGISTRA

ANEXO 2 ZONAS DE ALTO RIESGO NO MITIGABLE

ID	DOCUMENTO	LocNombre	LocCodigo	BARRIO	DIRECCION
17943	CT-5348	CIUDAD BOLIVAR	19	NUEVA COLOMBIA	NO REGISTRA
17944	CT-5348	CIUDAD BOLIVAR	19	NUEVA COLOMBIA	NO REGISTRA
17945	CT-5348	CIUDAD BOLIVAR	19	NUEVA COLOMBIA	NO REGISTRA
17946	CT-5348	CIUDAD BOLIVAR	19	NUEVA COLOMBIA	NO REGISTRA
17947	CT-5348	CIUDAD BOLIVAR	19	NUEVA COLOMBIA	NO REGISTRA
17948	CT-5348	CIUDAD BOLIVAR	19	NUEVA COLOMBIA	NO REGISTRA
17949	CT-5348	CIUDAD BOLIVAR	19	NUEVA COLOMBIA	NO REGISTRA
17950	CT-5348	CIUDAD BOLIVAR	19	NUEVA COLOMBIA	NO REGISTRA
17951	CT-5348	CIUDAD BOLIVAR	19	NUEVA COLOMBIA	NO REGISTRA
17952	CT-5348	CIUDAD BOLIVAR	19	NUEVA COLOMBIA	NO REGISTRA
17953	CT-5348	CIUDAD BOLIVAR	19	NUEVA COLOMBIA	NO REGISTRA
17954	CT-5348	CIUDAD BOLIVAR	19	NUEVA COLOMBIA	NO REGISTRA
17955	CT-5348	CIUDAD BOLIVAR	19	NUEVA COLOMBIA	NO REGISTRA
17956	CT-5348	CIUDAD BOLIVAR	19	NUEVA COLOMBIA	NO REGISTRA
17957	CT-5348	CIUDAD BOLIVAR	19	NUEVA COLOMBIA	NO REGISTRA
17958	CT-5348	CIUDAD BOLIVAR	19	NUEVA COLOMBIA	NO REGISTRA
17959	CT-5348	CIUDAD BOLIVAR	19	NUEVA COLOMBIA	NO REGISTRA
17960	CT-5348	CIUDAD BOLIVAR	19	NUEVA COLOMBIA	NO REGISTRA
17961	CT-5348	CIUDAD BOLIVAR	19	NUEVA COLOMBIA	NO REGISTRA
17962	CT-5348	CIUDAD BOLIVAR	19	NUEVA COLOMBIA	NO REGISTRA
17963	CT-5348	CIUDAD BOLIVAR	19	NUEVA COLOMBIA	NO REGISTRA
17964	CT-5348	CIUDAD BOLIVAR	19	NUEVA COLOMBIA	NO REGISTRA
17965	CT-5348	CIUDAD BOLIVAR	19	NUEVA COLOMBIA	NO REGISTRA
17966	CT-5348	CIUDAD BOLIVAR	19	NUEVA COLOMBIA	NO REGISTRA

ANEXO 2 ZONAS DE ALTO RIESGO NO MITIGABLE

ID	DOCUMENTO	LocNombre	LocCodigo	BARRIO	DIRECCION
17967	CT-5348	CIUDAD BOLIVAR	19	NUEVA COLOMBIA	NO REGISTRA
17968	CT-5348	CIUDAD BOLIVAR	19	NUEVA COLOMBIA	NO REGISTRA
17969	CT-5348	CIUDAD BOLIVAR	19	NUEVA COLOMBIA	NO REGISTRA
17970	CT-5348	CIUDAD BOLIVAR	19	NUEVA COLOMBIA	NO REGISTRA
17971	CT-5348	CIUDAD BOLIVAR	19	NUEVA COLOMBIA	NO REGISTRA
17972	CT-5348	CIUDAD BOLIVAR	19	NUEVA COLOMBIA	NO REGISTRA
17973	CT-5348	CIUDAD BOLIVAR	19	NUEVA COLOMBIA	NO REGISTRA
17974	CT-5348	CIUDAD BOLIVAR	19	NUEVA COLOMBIA	NO REGISTRA
17975	CT-5348	CIUDAD BOLIVAR	19	NUEVA COLOMBIA	NO REGISTRA
17976	CT-5348	CIUDAD BOLIVAR	19	NUEVA COLOMBIA	NO REGISTRA
17977	CT-5348	CIUDAD BOLIVAR	19	NUEVA COLOMBIA	NO REGISTRA
17978	CT-5348	CIUDAD BOLIVAR	19	NUEVA COLOMBIA	NO REGISTRA
17979	CT-5348	CIUDAD BOLIVAR	19	NUEVA COLOMBIA	NO REGISTRA
17980	CT-5348	CIUDAD BOLIVAR	19	NUEVA COLOMBIA	NO REGISTRA
17981	CT-5348	CIUDAD BOLIVAR	19	NUEVA COLOMBIA	NO REGISTRA
17982	CT-5348	CIUDAD BOLIVAR	19	NUEVA COLOMBIA	NO REGISTRA
17983	CT-5348	CIUDAD BOLIVAR	19	NUEVA COLOMBIA	NO REGISTRA
17984	CT-5348	CIUDAD BOLIVAR	19	NUEVA COLOMBIA	NO REGISTRA
17985	CT-5348	CIUDAD BOLIVAR	19	NUEVA COLOMBIA	NO REGISTRA
17986	CT-5348	CIUDAD BOLIVAR	19	NUEVA COLOMBIA	NO REGISTRA
17987	CT-5348	CIUDAD BOLIVAR	19	NUEVA COLOMBIA	NO REGISTRA
17988	CT-5348	CIUDAD BOLIVAR	19	NUEVA COLOMBIA	NO REGISTRA
17989	CT-5348	CIUDAD BOLIVAR	19	NUEVA COLOMBIA	NO REGISTRA
17990	CT-5348	CIUDAD BOLIVAR	19	NUEVA COLOMBIA	NO REGISTRA

ANEXO 2 ZONAS DE ALTO RIESGO NO MITIGABLE

ID	DOCUMENTO	LocNombre	LocCodigo	BARRIO	DIRECCION
17991	CT-5348	CIUDAD BOLIVAR	19	NUEVA COLOMBIA	NO REGISTRA
17992	CT-5348	CIUDAD BOLIVAR	19	NUEVA COLOMBIA	NO REGISTRA
17993	CT-5348	CIUDAD BOLIVAR	19	NUEVA COLOMBIA	NO REGISTRA
17994	CT-5348	CIUDAD BOLIVAR	19	NUEVA COLOMBIA	NO REGISTRA
17995	CT-5348	CIUDAD BOLIVAR	19	NUEVA COLOMBIA	NO REGISTRA
17996	CT-5348	CIUDAD BOLIVAR	19	NUEVA COLOMBIA	NO REGISTRA
17997	CT-5348	CIUDAD BOLIVAR	19	NUEVA COLOMBIA	NO REGISTRA
17998	CT-5348	CIUDAD BOLIVAR	19	NUEVA COLOMBIA	NO REGISTRA
17999	CT-5348	CIUDAD BOLIVAR	19	NUEVA COLOMBIA	NO REGISTRA
18000	CT-5348	CIUDAD BOLIVAR	19	NUEVA COLOMBIA	NO REGISTRA
18001	CT-5348	CIUDAD BOLIVAR	19	NUEVA COLOMBIA	NO REGISTRA
18002	CT-5348	CIUDAD BOLIVAR	19	NUEVA COLOMBIA	NO REGISTRA
18003	CT-4711	USAQUEN	01	EL CODITO	NO REGISTRA
18004	CT-4711	USAQUEN	01	EL CODITO	NO REGISTRA
18005	CT-4711	USAQUEN	01	EL CODITO	NO REGISTRA
18006	CT-4711	USAQUEN	01	EL CODITO LOTE NO. 8 PREDIO SANTA ROSA	NO REGISTRA
18007	CT-4711	USAQUEN	01	EL CODITO	NO REGISTRA
18008	CT-4711	USAQUEN	01	EL CODITO LOTE NO. 8 PREDIO SANTA ROSA	NO REGISTRA
18009	CT-4711	USAQUEN	01	EL CODITO	NO REGISTRA
18010	CT-4711	USAQUEN	01	EL CODITO	NO REGISTRA
18011	CT-4711	USAQUEN	01	EL CODITO	NO REGISTRA
18012	CT-4711	USAQUEN	01	EL CODITO	NO REGISTRA
18013	CT-4711	USAQUEN	01	EL CODITO	NO REGISTRA
18014	CT-4711	USAQUEN	01	EL CODITO	NO REGISTRA

ANEXO 2 ZONAS DE ALTO RIESGO NO MITIGABLE

ID	DOCUMENTO	LocNombre	LocCodigo	BARRIO	DIRECCION
18015	CT-4711	USAQUEN	01	EL CODITO	NO REGISTRA
18016	CT-4711	USAQUEN	01	EL CODITO	NO REGISTRA
18017	CT-4711	USAQUEN	01	EL CODITO	NO REGISTRA
18018	CT-4711	USAQUEN	01	EL CODITO	NO REGISTRA
18019	CT-5354	USME	05	EL PORVENIR SEGUNDO SECTOR	NO REGISTRA
18020	CT-5354	USME	05	EL PORVENIR SEGUNDO SECTOR	NO REGISTRA
18021	CT-5354	USME	05	EL PORVENIR SEGUNDO SECTOR	NO REGISTRA
18022	CT-5354	USME	05	EL PORVENIR SEGUNDO SECTOR	NO REGISTRA
18023	CT-5354	USME	05	EL PORVENIR SEGUNDO SECTOR	NO REGISTRA
18024	CT-5354	USME	05	EL PORVENIR SEGUNDO SECTOR	NO REGISTRA
18025	CT-5354	USME	05	EL PORVENIR SEGUNDO SECTOR	NO REGISTRA
18026	CT-5316	USAQUEN	01	MIRADOR DEL NORTE	NO REGISTRA
18027	CT-5316	USAQUEN	01	MIRADOR DEL NORTE	NO REGISTRA
18028	CT-5316	USAQUEN	01	MIRADOR DEL NORTE	NO REGISTRA
18029	CT-5373	RAFAEL URIBE URIBE	18	NUEVA PENSILVANIA 2 - SECTOR 01	NO REGISTRA
18030	CT-5348	CIUDAD BOLIVAR	19	NUEVA COLOMBIA	NO REGISTRA
18031	CT-5373	RAFAEL URIBE URIBE	18	NUEVA PENSILVANIA 2 - SECTOR 01	NO REGISTRA
18032	CT-5373	RAFAEL URIBE URIBE	18	NUEVA PENSILVANIA 2 - SECTOR 01	NO REGISTRA
18033	CT-5373	RAFAEL URIBE URIBE	18	NUEVA PENSILVANIA 2 - SECTOR 01	NO REGISTRA
18034	CT-5438	USME	05	EL CHIRCAL	NO REGISTRA
18035	CT-4801	SAN CRISTOBAL	04	MORALVA	NO REGISTRA
18036	CT-4801	SAN CRISTOBAL	04	MORALVA	NO REGISTRA
18037	CT-4801	SAN CRISTOBAL	04	MORALVA	NO REGISTRA
18038	CT-5691	RAFAEL URIBE URIBE	18	SOCORRO - LA INDUSTRIA	NO REGISTRA
18039	CT-5743	RAFAEL URIBE URIBE	18	BARRIO LA PAZ	NO REGISTRA
18040	CT-5743	RAFAEL URIBE URIBE	18	BARRIO LA PAZ	NO REGISTRA
18041	CT-5743	RAFAEL URIBE URIBE	18	BARRIO LA PAZ	NO REGISTRA
18042	CT-5880	CIUDAD BOLIVAR	19	SANTA VIVIANA VISTA HERMOSA	NO REGISTRA
18043	CT-5880	CIUDAD BOLIVAR	19	SANTA VIVIANA VISTA HERMOSA	NO REGISTRA
18044	CT-5964	CIUDAD BOLIVAR	19	SANTA VIVIANA	NO REGISTRA

ANEXO 2 ZONAS DE ALTO RIESGO NO MITIGABLE

ID	DOCUMENTO	LocNombre	LocCodigo	BARRIO	DIRECCION
18045	CT-5964	CIUDAD BOLIVAR	19	SANTA VIVIANA	NO REGISTRA
18046	CT-5964	CIUDAD BOLIVAR	19	SANTA VIVIANA	NO REGISTRA
18047	CT-5964	CIUDAD BOLIVAR	19	SANTA VIVIANA	NO REGISTRA
18048	CT-5964	CIUDAD BOLIVAR	19	SANTA VIVIANA	NO REGISTRA
18049	CT-5964	CIUDAD BOLIVAR	19	SANTA VIVIANA	NO REGISTRA
18050	CT-5964	CIUDAD BOLIVAR	19	SANTA VIVIANA	NO REGISTRA
18051	CT-5964	CIUDAD BOLIVAR	19	SANTA VIVIANA	NO REGISTRA
18052	CT-5964	CIUDAD BOLIVAR	19	SANTA VIVIANA	NO REGISTRA
18053	CT-5964	CIUDAD BOLIVAR	19	SANTA VIVIANA	NO REGISTRA
18054	CT-5964	CIUDAD BOLIVAR	19	SANTA VIVIANA	NO REGISTRA
18055	CT-5964	CIUDAD BOLIVAR	19	SANTA VIVIANA	NO REGISTRA
18056	CT-5964	CIUDAD BOLIVAR	19	SANTA VIVIANA	NO REGISTRA
18057	CT-5964	CIUDAD BOLIVAR	19	SANTA VIVIANA	NO REGISTRA
18058	CT-5964	CIUDAD BOLIVAR	19	SANTA VIVIANA	NO REGISTRA
18059	CT-5964	CIUDAD BOLIVAR	19	SANTA VIVIANA	NO REGISTRA
18060	CT-5964	CIUDAD BOLIVAR	19	SANTA VIVIANA	NO REGISTRA
18061	CT-5964	CIUDAD BOLIVAR	19	SANTA VIVIANA	NO REGISTRA
18062	CT-5964	CIUDAD BOLIVAR	19	SANTA VIVIANA	NO REGISTRA
18063	CT-5964	CIUDAD BOLIVAR	19	SANTA VIVIANA	NO REGISTRA
18064	CT-5964	CIUDAD BOLIVAR	19	SANTA VIVIANA	NO REGISTRA
18065	CT-5964	CIUDAD BOLIVAR	19	SANTA VIVIANA	NO REGISTRA
18066	CT-5964	CIUDAD BOLIVAR	19	SANTA VIVIANA	NO REGISTRA
18067	CT-5964	CIUDAD BOLIVAR	19	SANTA VIVIANA	NO REGISTRA
18068	CT-5964	CIUDAD BOLIVAR	19	SANTA VIVIANA	NO REGISTRA

ANEXO 2 ZONAS DE ALTO RIESGO NO MITIGABLE

ID	DOCUMENTO	LocNombre	LocCodigo	BARRIO	DIRECCION
18069	CT-5964	CIUDAD BOLIVAR	19	SANTA VIVIANA	NO REGISTRA
18070	CT-5964	CIUDAD BOLIVAR	19	SANTA VIVIANA	NO REGISTRA
18071	CT-5964	CIUDAD BOLIVAR	19	SANTA VIVIANA	NO REGISTRA
18072	CT-5964	CIUDAD BOLIVAR	19	SANTA VIVIANA	NO REGISTRA
18073	CT-5964	CIUDAD BOLIVAR	19	SANTA VIVIANA	NO REGISTRA
18074	CT-5964	CIUDAD BOLIVAR	19	SANTA VIVIANA	NO REGISTRA
18075	CT-5964	CIUDAD BOLIVAR	19	SANTA VIVIANA	NO REGISTRA
18076	CT-5964	CIUDAD BOLIVAR	19	SANTA VIVIANA	NO REGISTRA
18077	CT-5964	CIUDAD BOLIVAR	19	SANTA VIVIANA	NO REGISTRA
18078	CT-5964	CIUDAD BOLIVAR	19	SANTA VIVIANA	NO REGISTRA
18079	CT-5964	CIUDAD BOLIVAR	19	SANTA VIVIANA	NO REGISTRA
18080	CT-5964	CIUDAD BOLIVAR	19	SANTA VIVIANA	NO REGISTRA
18081	CT-5964	CIUDAD BOLIVAR	19	SANTA VIVIANA	NO REGISTRA
18082	CT-5964	CIUDAD BOLIVAR	19	SANTA VIVIANA	NO REGISTRA
18083	CT-5964	CIUDAD BOLIVAR	19	SANTA VIVIANA	NO REGISTRA
18084	CT-5964	CIUDAD BOLIVAR	19	SANTA VIVIANA	NO REGISTRA
18085	CT-5964	CIUDAD BOLIVAR	19	SANTA VIVIANA	NO REGISTRA
18086	CT-5964	CIUDAD BOLIVAR	19	SANTA VIVIANA	NO REGISTRA
18087	CT-5964	CIUDAD BOLIVAR	19	SANTA VIVIANA	NO REGISTRA
18088	CT-5964	CIUDAD BOLIVAR	19	SANTA VIVIANA	NO REGISTRA
18089	CT-5964	CIUDAD BOLIVAR	19	SANTA VIVIANA	NO REGISTRA
18090	CT-5964	CIUDAD BOLIVAR	19	SANTA VIVIANA	NO REGISTRA
18091	CT-5964	CIUDAD BOLIVAR	19	SANTA VIVIANA	NO REGISTRA
18092	CT-5964	CIUDAD BOLIVAR	19	SANTA VIVIANA	NO REGISTRA

ANEXO 2 ZONAS DE ALTO RIESGO NO MITIGABLE

ID	DOCUMENTO	LocNombre	LocCodigo	BARRIO	DIRECCION
18093	CT-5964	CIUDAD BOLIVAR	19	SANTA VIVIANA	NO REGISTRA
18094	CT-5964	CIUDAD BOLIVAR	19	SANTA VIVIANA	NO REGISTRA
18095	CT-5964	CIUDAD BOLIVAR	19	SANTA VIVIANA	NO REGISTRA
18096	CT-5964	CIUDAD BOLIVAR	19	SANTA VIVIANA	NO REGISTRA
18097	CT-5964	CIUDAD BOLIVAR	19	SANTA VIVIANA	NO REGISTRA
18098	CT-5964	CIUDAD BOLIVAR	19	SANTA VIVIANA	NO REGISTRA
18099	CT-5964	CIUDAD BOLIVAR	19	SANTA VIVIANA	NO REGISTRA
18100	CT-5964	CIUDAD BOLIVAR	19	SANTA VIVIANA	NO REGISTRA
18101	CT-5964	CIUDAD BOLIVAR	19	SANTA VIVIANA	NO REGISTRA
18102	CT-5964	CIUDAD BOLIVAR	19	SANTA VIVIANA	NO REGISTRA
18103	CT-5964	CIUDAD BOLIVAR	19	SANTA VIVIANA	NO REGISTRA
18104	CT-5964	CIUDAD BOLIVAR	19	SANTA VIVIANA	NO REGISTRA
18105	CT-5964	CIUDAD BOLIVAR	19	SANTA VIVIANA	NO REGISTRA
18106	CT-5964	CIUDAD BOLIVAR	19	SANTA VIVIANA	NO REGISTRA
18107	CT-5964	CIUDAD BOLIVAR	19	SANTA VIVIANA	NO REGISTRA
18108	CT-5964	CIUDAD BOLIVAR	19	SANTA VIVIANA	NO REGISTRA
18109	CT-5964	CIUDAD BOLIVAR	19	SANTA VIVIANA	NO REGISTRA
18110	CT-5964	CIUDAD BOLIVAR	19	SANTA VIVIANA	NO REGISTRA
18111	CT-5964	CIUDAD BOLIVAR	19	SANTA VIVIANA	NO REGISTRA
18112	CT-5964	CIUDAD BOLIVAR	19	SANTA VIVIANA	NO REGISTRA
18113	CT-5964	CIUDAD BOLIVAR	19	SANTA VIVIANA	NO REGISTRA
18114	CT-5964	CIUDAD BOLIVAR	19	SANTA VIVIANA	NO REGISTRA
18115	CT-5964	CIUDAD BOLIVAR	19	SANTA VIVIANA	NO REGISTRA
18116	CT-5964	CIUDAD BOLIVAR	19	SANTA VIVIANA	NO REGISTRA

ANEXO 2 ZONAS DE ALTO RIESGO NO MITIGABLE

ID	DOCUMENTO	LocNombre	LocCodigo	BARRIO	DIRECCION
18117	CT-5964	CIUDAD BOLIVAR	19	SANTA VIVIANA	NO REGISTRA
18118	CT-5964	CIUDAD BOLIVAR	19	SANTA VIVIANA	NO REGISTRA
18119	CT-5964	CIUDAD BOLIVAR	19	SANTA VIVIANA	NO REGISTRA
18120	CT-5964	CIUDAD BOLIVAR	19	SANTA VIVIANA	NO REGISTRA
18121	CT-5964	CIUDAD BOLIVAR	19	SANTA VIVIANA	NO REGISTRA
18122	CT-5964	CIUDAD BOLIVAR	19	SANTA VIVIANA	NO REGISTRA
18123	CT-5964	CIUDAD BOLIVAR	19	SANTA VIVIANA	NO REGISTRA
18124	CT-5964	CIUDAD BOLIVAR	19	SANTA VIVIANA	NO REGISTRA
18125	CT-5964	CIUDAD BOLIVAR	19	SANTA VIVIANA	NO REGISTRA
18126	CT-5964	CIUDAD BOLIVAR	19	SANTA VIVIANA	NO REGISTRA
18127	CT-5964	CIUDAD BOLIVAR	19	SANTA VIVIANA	NO REGISTRA
18128	CT-5964	CIUDAD BOLIVAR	19	SANTA VIVIANA	NO REGISTRA
18129	CT-5964	CIUDAD BOLIVAR	19	SANTA VIVIANA	NO REGISTRA
18130	CT-5964	CIUDAD BOLIVAR	19	SANTA VIVIANA	NO REGISTRA
18131	CT-5964	CIUDAD BOLIVAR	19	SANTA VIVIANA	NO REGISTRA
18132	CT-5964	CIUDAD BOLIVAR	19	SANTA VIVIANA	NO REGISTRA
18133	CT-5964	CIUDAD BOLIVAR	19	SANTA VIVIANA	NO REGISTRA
18134	CT-5964	CIUDAD BOLIVAR	19	SANTA VIVIANA	NO REGISTRA
18135	CT-5964	CIUDAD BOLIVAR	19	SANTA VIVIANA	NO REGISTRA
18136	CT-5964	CIUDAD BOLIVAR	19	SANTA VIVIANA	NO REGISTRA
18137	CT-5964	CIUDAD BOLIVAR	19	SANTA VIVIANA	NO REGISTRA
18138	CT-5964	CIUDAD BOLIVAR	19	SANTA VIVIANA	NO REGISTRA
18139	CT-5964	CIUDAD BOLIVAR	19	SANTA VIVIANA	NO REGISTRA
18140	CT-5964	CIUDAD BOLIVAR	19	SANTA VIVIANA	NO REGISTRA

ANEXO 2 ZONAS DE ALTO RIESGO NO MITIGABLE

ID	DOCUMENTO	LocNombre	LocCodigo	BARRIO	DIRECCION
18141	CT-5964	CIUDAD BOLIVAR	19	SANTA VIVIANA	NO REGISTRA
18142	CT-5964	CIUDAD BOLIVAR	19	SANTA VIVIANA	NO REGISTRA
18143	CT-5964	CIUDAD BOLIVAR	19	SANTA VIVIANA	NO REGISTRA
18144	CT-5964	CIUDAD BOLIVAR	19	SANTA VIVIANA	NO REGISTRA
18145	CT-5964	CIUDAD BOLIVAR	19	SANTA VIVIANA	NO REGISTRA
18146	CT-5964	CIUDAD BOLIVAR	19	SANTA VIVIANA	NO REGISTRA
18147	CT-5964	CIUDAD BOLIVAR	19	SANTA VIVIANA	NO REGISTRA
18148	CT-5964	CIUDAD BOLIVAR	19	SANTA VIVIANA	NO REGISTRA
18149	CT-5964	CIUDAD BOLIVAR	19	SANTA VIVIANA	NO REGISTRA
18150	CT-5964	CIUDAD BOLIVAR	19	SANTA VIVIANA	NO REGISTRA
18151	CT-5964	CIUDAD BOLIVAR	19	SANTA VIVIANA	NO REGISTRA
18152	CT-5964	CIUDAD BOLIVAR	19	SANTA VIVIANA	NO REGISTRA
18153	CT-5964	CIUDAD BOLIVAR	19	SANTA VIVIANA	NO REGISTRA
18154	CT-5964	CIUDAD BOLIVAR	19	SANTA VIVIANA	NO REGISTRA
18155	CT-5964	CIUDAD BOLIVAR	19	SANTA VIVIANA	NO REGISTRA
18156	CT-5964	CIUDAD BOLIVAR	19	SANTA VIVIANA	NO REGISTRA
18157	CT-5964	CIUDAD BOLIVAR	19	SANTA VIVIANA	NO REGISTRA
18158	CT-5964	CIUDAD BOLIVAR	19	SANTA VIVIANA	NO REGISTRA
18159	CT-5964	CIUDAD BOLIVAR	19	SANTA VIVIANA	NO REGISTRA
18160	CT-5964	CIUDAD BOLIVAR	19	SANTA VIVIANA	NO REGISTRA
18161	CT-5964	CIUDAD BOLIVAR	19	SANTA VIVIANA	NO REGISTRA
18162	CT-5964	CIUDAD BOLIVAR	19	SANTA VIVIANA	NO REGISTRA
18163	CT-5964	CIUDAD BOLIVAR	19	SANTA VIVIANA	NO REGISTRA
18164	CT-5964	CIUDAD BOLIVAR	19	SANTA VIVIANA	NO REGISTRA

ANEXO 2 ZONAS DE ALTO RIESGO NO MITIGABLE

ID	DOCUMENTO	LocNombre	LocCodigo	BARRIO	DIRECCION
18165	CT-5964	CIUDAD BOLIVAR	19	SANTA VIVIANA	NO REGISTRA
18166	CT-5964	CIUDAD BOLIVAR	19	SANTA VIVIANA	NO REGISTRA
18167	CT-5964	CIUDAD BOLIVAR	19	SANTA VIVIANA	NO REGISTRA
18168	CT-5964	CIUDAD BOLIVAR	19	SANTA VIVIANA	NO REGISTRA
18169	CT-5964	CIUDAD BOLIVAR	19	SANTA VIVIANA	NO REGISTRA
18170	CT-5964	CIUDAD BOLIVAR	19	SANTA VIVIANA	NO REGISTRA
18171	CT-5964	CIUDAD BOLIVAR	19	SANTA VIVIANA	NO REGISTRA
18172	CT-5964	CIUDAD BOLIVAR	19	SANTA VIVIANA	NO REGISTRA
18173	CT-5964	CIUDAD BOLIVAR	19	SANTA VIVIANA	NO REGISTRA
18174	CT-5964	CIUDAD BOLIVAR	19	SANTA VIVIANA	NO REGISTRA
18175	CT-5964	CIUDAD BOLIVAR	19	SANTA VIVIANA	NO REGISTRA
18176	CT-5964	CIUDAD BOLIVAR	19	SANTA VIVIANA	NO REGISTRA
18177	CT-5964	CIUDAD BOLIVAR	19	SANTA VIVIANA	NO REGISTRA
18178	CT-5964	CIUDAD BOLIVAR	19	SANTA VIVIANA	NO REGISTRA
18179	CT-5964	CIUDAD BOLIVAR	19	SANTA VIVIANA	NO REGISTRA
18180	CT-5964	CIUDAD BOLIVAR	19	SANTA VIVIANA	NO REGISTRA
18181	CT-5964	CIUDAD BOLIVAR	19	SANTA VIVIANA	NO REGISTRA
18182	CT-5964	CIUDAD BOLIVAR	19	SANTA VIVIANA	NO REGISTRA
18183	CT-5964	CIUDAD BOLIVAR	19	SANTA VIVIANA	NO REGISTRA
18184	CT-5964	CIUDAD BOLIVAR	19	SANTA VIVIANA	NO REGISTRA
18185	CT-5964	CIUDAD BOLIVAR	19	SANTA VIVIANA	NO REGISTRA
18186	CT-5964	CIUDAD BOLIVAR	19	SANTA VIVIANA	NO REGISTRA
18187	CT-5964	CIUDAD BOLIVAR	19	SANTA VIVIANA	NO REGISTRA
18188	CT-5964	CIUDAD BOLIVAR	19	SANTA VIVIANA	NO REGISTRA

ANEXO 2 ZONAS DE ALTO RIESGO NO MITIGABLE

ID	DOCUMENTO	LocNombre	LocCodigo	BARRIO	DIRECCION
18189	CT-5964	CIUDAD BOLIVAR	19	SANTA VIVIANA	NO REGISTRA
18190	CT-5964	CIUDAD BOLIVAR	19	SANTA VIVIANA	NO REGISTRA
18191	CT-5964	CIUDAD BOLIVAR	19	SANTA VIVIANA	NO REGISTRA
18192	CT-5964	CIUDAD BOLIVAR	19	SANTA VIVIANA	NO REGISTRA
18193	CT-5964	CIUDAD BOLIVAR	19	SANTA VIVIANA	NO REGISTRA
18194	CT-5964	CIUDAD BOLIVAR	19	SANTA VIVIANA	NO REGISTRA
18195	CT-5964	CIUDAD BOLIVAR	19	SANTA VIVIANA	NO REGISTRA
18196	CT-5964	CIUDAD BOLIVAR	19	SANTA VIVIANA	NO REGISTRA
18197	CT-5964	CIUDAD BOLIVAR	19	SANTA VIVIANA	NO REGISTRA
18198	CT-5964	CIUDAD BOLIVAR	19	SANTA VIVIANA	NO REGISTRA
18199	CT-5964	CIUDAD BOLIVAR	19	SANTA VIVIANA	NO REGISTRA
18200	CT-5964	CIUDAD BOLIVAR	19	SANTA VIVIANA	NO REGISTRA
18201	CT-5964	CIUDAD BOLIVAR	19	SANTA VIVIANA	NO REGISTRA
18202	CT-5964	CIUDAD BOLIVAR	19	SANTA VIVIANA	NO REGISTRA
18203	CT-5964	CIUDAD BOLIVAR	19	SANTA VIVIANA	NO REGISTRA
18204	CT-5964	CIUDAD BOLIVAR	19	SANTA VIVIANA	NO REGISTRA
18205	CT-5964	CIUDAD BOLIVAR	19	SANTA VIVIANA	NO REGISTRA
18206	CT-5964	CIUDAD BOLIVAR	19	SANTA VIVIANA	NO REGISTRA
18207	CT-5964	CIUDAD BOLIVAR	19	SANTA VIVIANA	NO REGISTRA
18208	CT-5964	CIUDAD BOLIVAR	19	SANTA VIVIANA	NO REGISTRA
18209	CT-5964	CIUDAD BOLIVAR	19	SANTA VIVIANA	NO REGISTRA
18210	CT-5964	CIUDAD BOLIVAR	19	SANTA VIVIANA	NO REGISTRA
18211	CT-5964	CIUDAD BOLIVAR	19	SANTA VIVIANA	NO REGISTRA
18212	CT-5964	CIUDAD BOLIVAR	19	SANTA VIVIANA	NO REGISTRA

ANEXO 2 ZONAS DE ALTO RIESGO NO MITIGABLE

ID	DOCUMENTO	LocNombre	LocCodigo	BARRIO	DIRECCION
18213	CT-5964	CIUDAD BOLIVAR	19	SANTA VIVIANA	NO REGISTRA
18214	CT-5964	CIUDAD BOLIVAR	19	SANTA VIVIANA	NO REGISTRA
18215	CT-5964	CIUDAD BOLIVAR	19	SANTA VIVIANA	NO REGISTRA
18216	CT-5964	CIUDAD BOLIVAR	19	SANTA VIVIANA	NO REGISTRA
18217	CT-5964	CIUDAD BOLIVAR	19	SANTA VIVIANA	NO REGISTRA
18218	CT-5964	CIUDAD BOLIVAR	19	SANTA VIVIANA	NO REGISTRA
18219	CT-5964	CIUDAD BOLIVAR	19	SANTA VIVIANA	NO REGISTRA
18220	CT-5964	CIUDAD BOLIVAR	19	SANTA VIVIANA	NO REGISTRA
18221	CT-5964	CIUDAD BOLIVAR	19	SANTA VIVIANA	NO REGISTRA
18222	CT-5964	CIUDAD BOLIVAR	19	SANTA VIVIANA	NO REGISTRA
18223	CT-5964	CIUDAD BOLIVAR	19	SANTA VIVIANA	NO REGISTRA
18224	CT-5964	CIUDAD BOLIVAR	19	SANTA VIVIANA	NO REGISTRA
18225	CT-5964	CIUDAD BOLIVAR	19	SANTA VIVIANA	NO REGISTRA
18226	CT-5964	CIUDAD BOLIVAR	19	SANTA VIVIANA	NO REGISTRA
18227	CT-5964	CIUDAD BOLIVAR	19	SANTA VIVIANA	NO REGISTRA
18228	CT-5964	CIUDAD BOLIVAR	19	SANTA VIVIANA	NO REGISTRA
18229	CT-5964	CIUDAD BOLIVAR	19	SANTA VIVIANA	NO REGISTRA
18230	CT-5964	CIUDAD BOLIVAR	19	SANTA VIVIANA	NO REGISTRA
18231	CT-5964	CIUDAD BOLIVAR	19	SANTA VIVIANA	NO REGISTRA
18232	CT-5964	CIUDAD BOLIVAR	19	SANTA VIVIANA	NO REGISTRA
18233	CT-5964	CIUDAD BOLIVAR	19	SANTA VIVIANA	NO REGISTRA
18234	CT-5964	CIUDAD BOLIVAR	19	SANTA VIVIANA	NO REGISTRA
18235	CT-5964	CIUDAD BOLIVAR	19	SANTA VIVIANA	NO REGISTRA
18236	CT-5964	CIUDAD BOLIVAR	19	SANTA VIVIANA	NO REGISTRA

ANEXO 2 ZONAS DE ALTO RIESGO NO MITIGABLE

ID	DOCUMENTO	LocNombre	LocCodigo	BARRIO	DIRECCION
18237	CT-5964	CIUDAD BOLIVAR	19	SANTA VIVIANA	NO REGISTRA
18238	CT-5964	CIUDAD BOLIVAR	19	SANTA VIVIANA	NO REGISTRA
18239	CT-5964	CIUDAD BOLIVAR	19	SANTA VIVIANA	NO REGISTRA
18240	CT-5964	CIUDAD BOLIVAR	19	SANTA VIVIANA	NO REGISTRA
18241	CT-5964	CIUDAD BOLIVAR	19	SANTA VIVIANA	NO REGISTRA
18242	CT-5964	CIUDAD BOLIVAR	19	SANTA VIVIANA	NO REGISTRA
18243	CT-5964	CIUDAD BOLIVAR	19	SANTA VIVIANA	NO REGISTRA
18244	CT-5964	CIUDAD BOLIVAR	19	SANTA VIVIANA	NO REGISTRA
18245	CT-5964	CIUDAD BOLIVAR	19	SANTA VIVIANA	NO REGISTRA
18246	CT-5964	CIUDAD BOLIVAR	19	SANTA VIVIANA	NO REGISTRA
18247	CT-5964	CIUDAD BOLIVAR	19	SANTA VIVIANA	NO REGISTRA
18248	CT-5964	CIUDAD BOLIVAR	19	SANTA VIVIANA	NO REGISTRA
18249	CT-5964	CIUDAD BOLIVAR	19	SANTA VIVIANA	NO REGISTRA
18250	CT-5964	CIUDAD BOLIVAR	19	SANTA VIVIANA	NO REGISTRA
18251	CT-5964	CIUDAD BOLIVAR	19	SANTA VIVIANA	NO REGISTRA
18252	CT-5964	CIUDAD BOLIVAR	19	SANTA VIVIANA	NO REGISTRA
18253	CT-5964	CIUDAD BOLIVAR	19	SANTA VIVIANA	NO REGISTRA
18254	CT-5964	CIUDAD BOLIVAR	19	SANTA VIVIANA	NO REGISTRA
18255	CT-5964	CIUDAD BOLIVAR	19	SANTA VIVIANA	NO REGISTRA
18256	CT-5964	CIUDAD BOLIVAR	19	SANTA VIVIANA	NO REGISTRA
18257	CT-5964	CIUDAD BOLIVAR	19	SANTA VIVIANA	NO REGISTRA
18258	CT-5964	CIUDAD BOLIVAR	19	SANTA VIVIANA	NO REGISTRA
18259	CT-5964	CIUDAD BOLIVAR	19	SANTA VIVIANA	NO REGISTRA
18260	CT-5964	CIUDAD BOLIVAR	19	SANTA VIVIANA	NO REGISTRA

ANEXO 2 ZONAS DE ALTO RIESGO NO MITIGABLE

ID	DOCUMENTO	LocNombre	LocCodigo	BARRIO	DIRECCION
18261	CT-5964	CIUDAD BOLIVAR	19	SANTA VIVIANA	NO REGISTRA
18262	CT-5964	CIUDAD BOLIVAR	19	SANTA VIVIANA	NO REGISTRA
18263	CT-5964	CIUDAD BOLIVAR	19	SANTA VIVIANA	NO REGISTRA
18264	CT-5964	CIUDAD BOLIVAR	19	SANTA VIVIANA	NO REGISTRA
18265	CT-5964	CIUDAD BOLIVAR	19	SANTA VIVIANA	NO REGISTRA
18266	CT-5964	CIUDAD BOLIVAR	19	SANTA VIVIANA	NO REGISTRA
18267	CT-5964	CIUDAD BOLIVAR	19	SANTA VIVIANA	NO REGISTRA
18268	CT-5964	CIUDAD BOLIVAR	19	SANTA VIVIANA	NO REGISTRA
18269	CT-5964	CIUDAD BOLIVAR	19	SANTA VIVIANA	NO REGISTRA
18270	CT-5964	CIUDAD BOLIVAR	19	SANTA VIVIANA	NO REGISTRA
18271	CT-5964	CIUDAD BOLIVAR	19	SANTA VIVIANA	NO REGISTRA
18272	CT-5964	CIUDAD BOLIVAR	19	SANTA VIVIANA	NO REGISTRA
18273	CT-5964	CIUDAD BOLIVAR	19	SANTA VIVIANA	NO REGISTRA
18274	CT-5964	CIUDAD BOLIVAR	19	SANTA VIVIANA	NO REGISTRA
18275	CT-5964	CIUDAD BOLIVAR	19	SANTA VIVIANA	NO REGISTRA
18276	CT-5964	CIUDAD BOLIVAR	19	SANTA VIVIANA	NO REGISTRA
18277	CT-5964	CIUDAD BOLIVAR	19	SANTA VIVIANA	NO REGISTRA
18278	CT-5964	CIUDAD BOLIVAR	19	SANTA VIVIANA	NO REGISTRA
18279	CT-5964	CIUDAD BOLIVAR	19	SANTA VIVIANA	NO REGISTRA
18280	CT-5964	CIUDAD BOLIVAR	19	SANTA VIVIANA	NO REGISTRA
18281	CT-5964	CIUDAD BOLIVAR	19	SANTA VIVIANA	NO REGISTRA
18282	CT-5964	CIUDAD BOLIVAR	19	SANTA VIVIANA	NO REGISTRA
18283	CT-5964	CIUDAD BOLIVAR	19	SANTA VIVIANA	NO REGISTRA
18284	CT-5964	CIUDAD BOLIVAR	19	SANTA VIVIANA	NO REGISTRA

ANEXO 2 ZONAS DE ALTO RIESGO NO MITIGABLE

ID	DOCUMENTO	LocNombre	LocCodigo	BARRIO	DIRECCION
18285	CT-5964	CIUDAD BOLIVAR	19	SANTA VIVIANA	NO REGISTRA
18286	CT-5964	CIUDAD BOLIVAR	19	SANTA VIVIANA	NO REGISTRA
18287	CT-5964	CIUDAD BOLIVAR	19	SANTA VIVIANA	NO REGISTRA
18288	CT-5964	CIUDAD BOLIVAR	19	SANTA VIVIANA	NO REGISTRA
18289	CT-5964	CIUDAD BOLIVAR	19	SANTA VIVIANA	NO REGISTRA
18290	CT-5964	CIUDAD BOLIVAR	19	SANTA VIVIANA	NO REGISTRA
18291	CT-5964	CIUDAD BOLIVAR	19	SANTA VIVIANA	NO REGISTRA
18292	CT-5964	CIUDAD BOLIVAR	19	SANTA VIVIANA	NO REGISTRA
18293	CT-5964	CIUDAD BOLIVAR	19	SANTA VIVIANA	NO REGISTRA
18294	CT-5964	CIUDAD BOLIVAR	19	SANTA VIVIANA	NO REGISTRA
18295	CT-5964	CIUDAD BOLIVAR	19	SANTA VIVIANA	NO REGISTRA
18296	CT-5964	CIUDAD BOLIVAR	19	SANTA VIVIANA	NO REGISTRA
18297	CT-5964	CIUDAD BOLIVAR	19	SANTA VIVIANA	NO REGISTRA
18298	CT-5964	CIUDAD BOLIVAR	19	SANTA VIVIANA	NO REGISTRA
18299	CT-5964	CIUDAD BOLIVAR	19	SANTA VIVIANA	NO REGISTRA
18300	CT-5964	CIUDAD BOLIVAR	19	SANTA VIVIANA	NO REGISTRA
18301	CT-5964	CIUDAD BOLIVAR	19	SANTA VIVIANA	NO REGISTRA
18302	CT-5964	CIUDAD BOLIVAR	19	SANTA VIVIANA	NO REGISTRA
18303	CT-5964	CIUDAD BOLIVAR	19	SANTA VIVIANA	NO REGISTRA
18304	CT-5964	CIUDAD BOLIVAR	19	SANTA VIVIANA	NO REGISTRA
18305	CT-5964	CIUDAD BOLIVAR	19	SANTA VIVIANA	NO REGISTRA
18306	CT-5964	CIUDAD BOLIVAR	19	SANTA VIVIANA	NO REGISTRA
18307	CT-5964	CIUDAD BOLIVAR	19	SANTA VIVIANA	NO REGISTRA
18308	CT-5964	CIUDAD BOLIVAR	19	SANTA VIVIANA	NO REGISTRA

ANEXO 2 ZONAS DE ALTO RIESGO NO MITIGABLE

ID	DOCUMENTO	LocNombre	LocCodigo	BARRIO	DIRECCION
18309	CT-5964	CIUDAD BOLIVAR	19	SANTA VIVIANA	NO REGISTRA
18310	CT-5964	CIUDAD BOLIVAR	19	SANTA VIVIANA	NO REGISTRA
18311	CT-5964	CIUDAD BOLIVAR	19	SANTA VIVIANA	NO REGISTRA
18312	CT-5964	CIUDAD BOLIVAR	19	SANTA VIVIANA	NO REGISTRA
18313	CT-5964	CIUDAD BOLIVAR	19	SANTA VIVIANA	NO REGISTRA
18314	CT-5964	CIUDAD BOLIVAR	19	SANTA VIVIANA	NO REGISTRA
18315	CT-5964	CIUDAD BOLIVAR	19	SANTA VIVIANA	NO REGISTRA
18316	CT-5964	CIUDAD BOLIVAR	19	SANTA VIVIANA	NO REGISTRA
18317	CT-5964	CIUDAD BOLIVAR	19	SANTA VIVIANA	NO REGISTRA
18318	CT-5964	CIUDAD BOLIVAR	19	SANTA VIVIANA	NO REGISTRA
18319	CT-5964	CIUDAD BOLIVAR	19	SANTA VIVIANA	NO REGISTRA
18320	CT-5964	CIUDAD BOLIVAR	19	SANTA VIVIANA	NO REGISTRA
18321	CT-5964	CIUDAD BOLIVAR	19	SANTA VIVIANA	NO REGISTRA
18322	CT-5964	CIUDAD BOLIVAR	19	SANTA VIVIANA	NO REGISTRA
18323	CT-5964	CIUDAD BOLIVAR	19	SANTA VIVIANA	NO REGISTRA
18324	CT-5964	CIUDAD BOLIVAR	19	SANTA VIVIANA	NO REGISTRA
18325	CT-5964	CIUDAD BOLIVAR	19	SANTA VIVIANA	NO REGISTRA
18326	CT-5964	CIUDAD BOLIVAR	19	SANTA VIVIANA	NO REGISTRA
18327	CT-5964	CIUDAD BOLIVAR	19	SANTA VIVIANA	NO REGISTRA
18328	CT-5964	CIUDAD BOLIVAR	19	SANTA VIVIANA	NO REGISTRA
18329	CT-5964	CIUDAD BOLIVAR	19	SANTA VIVIANA	NO REGISTRA
18330	CT-5964	CIUDAD BOLIVAR	19	SANTA VIVIANA	NO REGISTRA
18331	CT-5964	CIUDAD BOLIVAR	19	SANTA VIVIANA	NO REGISTRA
18332	CT-5964	CIUDAD BOLIVAR	19	SANTA VIVIANA	NO REGISTRA

ANEXO 2 ZONAS DE ALTO RIESGO NO MITIGABLE

ID	DOCUMENTO	LocNombre	LocCodigo	BARRIO	DIRECCION
18333	CT-5964	CIUDAD BOLIVAR	19	SANTA VIVIANA	NO REGISTRA
18334	CT-5964	CIUDAD BOLIVAR	19	SANTA VIVIANA	NO REGISTRA
18335	CT-5964	CIUDAD BOLIVAR	19	SANTA VIVIANA	NO REGISTRA
18336	CT-5964	CIUDAD BOLIVAR	19	SANTA VIVIANA	NO REGISTRA
18337	CT-5964	CIUDAD BOLIVAR	19	SANTA VIVIANA	NO REGISTRA
18338	CT-5964	CIUDAD BOLIVAR	19	SANTA VIVIANA	NO REGISTRA
18339	CT-5964	CIUDAD BOLIVAR	19	SANTA VIVIANA	NO REGISTRA
18340	CT-5964	CIUDAD BOLIVAR	19	SANTA VIVIANA	NO REGISTRA
18341	CT-5964	CIUDAD BOLIVAR	19	SANTA VIVIANA	NO REGISTRA
18342	CT-5964	CIUDAD BOLIVAR	19	SANTA VIVIANA	NO REGISTRA
18343	CT-5964	CIUDAD BOLIVAR	19	SANTA VIVIANA	NO REGISTRA
18344	CT-5964	CIUDAD BOLIVAR	19	SANTA VIVIANA	NO REGISTRA
18345	CT-5964	CIUDAD BOLIVAR	19	SANTA VIVIANA	NO REGISTRA
18346	CT-5964	CIUDAD BOLIVAR	19	SANTA VIVIANA	NO REGISTRA
18347	CT-5964	CIUDAD BOLIVAR	19	SANTA VIVIANA	NO REGISTRA
18348	CT-5964	CIUDAD BOLIVAR	19	SANTA VIVIANA	NO REGISTRA
18349	CT-5964	CIUDAD BOLIVAR	19	SANTA VIVIANA	NO REGISTRA
18350	CT-5964	CIUDAD BOLIVAR	19	SANTA VIVIANA	NO REGISTRA
18351	CT-5964	CIUDAD BOLIVAR	19	SANTA VIVIANA	NO REGISTRA
18352	CT-5964	CIUDAD BOLIVAR	19	SANTA VIVIANA	NO REGISTRA
18353	CT-5964	CIUDAD BOLIVAR	19	SANTA VIVIANA	NO REGISTRA
18354	CT-5964	CIUDAD BOLIVAR	19	SANTA VIVIANA	NO REGISTRA
18355	CT-5964	CIUDAD BOLIVAR	19	SANTA VIVIANA	NO REGISTRA
18356	CT-5964	CIUDAD BOLIVAR	19	SANTA VIVIANA	NO REGISTRA

ANEXO 2 ZONAS DE ALTO RIESGO NO MITIGABLE

ID	DOCUMENTO	LocNombre	LocCodigo	BARRIO	DIRECCION
18357	CT-5964	CIUDAD BOLIVAR	19	SANTA VIVIANA	NO REGISTRA
18358	CT-5964	CIUDAD BOLIVAR	19	SANTA VIVIANA	NO REGISTRA
18359	CT-5964	CIUDAD BOLIVAR	19	SANTA VIVIANA	NO REGISTRA
18360	CT-5964	CIUDAD BOLIVAR	19	SANTA VIVIANA	NO REGISTRA
18361	CT-5964	CIUDAD BOLIVAR	19	SANTA VIVIANA	NO REGISTRA
18362	CT-5964	CIUDAD BOLIVAR	19	SANTA VIVIANA	NO REGISTRA
18363	CT-5964	CIUDAD BOLIVAR	19	SANTA VIVIANA	NO REGISTRA
18364	CT-5964	CIUDAD BOLIVAR	19	SANTA VIVIANA	NO REGISTRA
18365	CT-5964	CIUDAD BOLIVAR	19	SANTA VIVIANA	NO REGISTRA
18366	CT-5964	CIUDAD BOLIVAR	19	SANTA VIVIANA	NO REGISTRA
18367	CT-5964	CIUDAD BOLIVAR	19	SANTA VIVIANA	NO REGISTRA
18368	CT-5964	CIUDAD BOLIVAR	19	SANTA VIVIANA	NO REGISTRA
18369	CT-5964	CIUDAD BOLIVAR	19	SANTA VIVIANA	NO REGISTRA
18370	CT-5964	CIUDAD BOLIVAR	19	SANTA VIVIANA	NO REGISTRA
18371	CT-5964	CIUDAD BOLIVAR	19	SANTA VIVIANA	NO REGISTRA
18372	CT-5964	CIUDAD BOLIVAR	19	SANTA VIVIANA	NO REGISTRA
18373	CT-5964	CIUDAD BOLIVAR	19	SANTA VIVIANA	NO REGISTRA
18374	CT-5964	CIUDAD BOLIVAR	19	SANTA VIVIANA	NO REGISTRA
18375	CT-5964	CIUDAD BOLIVAR	19	SANTA VIVIANA	NO REGISTRA
18376	CT-5964	CIUDAD BOLIVAR	19	SANTA VIVIANA	NO REGISTRA
18377	CT-5964	CIUDAD BOLIVAR	19	SANTA VIVIANA	NO REGISTRA
18378	CT-5964	CIUDAD BOLIVAR	19	SANTA VIVIANA	NO REGISTRA
18379	CT-5964	CIUDAD BOLIVAR	19	SANTA VIVIANA	NO REGISTRA
18380	CT-5964	CIUDAD BOLIVAR	19	SANTA VIVIANA	NO REGISTRA

ANEXO 2 ZONAS DE ALTO RIESGO NO MITIGABLE

ID	DOCUMENTO	LocNombre	LocCodigo	BARRIO	DIRECCION
18381	CT-5964	CIUDAD BOLIVAR	19	SANTA VIVIANA	NO REGISTRA
18382	CT-5964	CIUDAD BOLIVAR	19	SANTA VIVIANA	NO REGISTRA
18383	CT-5964	CIUDAD BOLIVAR	19	SANTA VIVIANA	NO REGISTRA
18384	CT-5964	CIUDAD BOLIVAR	19	SANTA VIVIANA	NO REGISTRA
18385	CT-5964	CIUDAD BOLIVAR	19	SANTA VIVIANA	NO REGISTRA
18386	CT-5964	CIUDAD BOLIVAR	19	SANTA VIVIANA	NO REGISTRA
18387	CT-5964	CIUDAD BOLIVAR	19	SANTA VIVIANA	NO REGISTRA
18388	CT-5964	CIUDAD BOLIVAR	19	SANTA VIVIANA	NO REGISTRA
18389	CT-5964	CIUDAD BOLIVAR	19	SANTA VIVIANA	NO REGISTRA
18390	CT-5964	CIUDAD BOLIVAR	19	SANTA VIVIANA	NO REGISTRA
18391	CT-5964	CIUDAD BOLIVAR	19	SANTA VIVIANA	NO REGISTRA
18392	CT-5964	CIUDAD BOLIVAR	19	SANTA VIVIANA	NO REGISTRA
18393	CT-5964	CIUDAD BOLIVAR	19	SANTA VIVIANA	NO REGISTRA
18394	CT-5964	CIUDAD BOLIVAR	19	SANTA VIVIANA	NO REGISTRA
18395	CT-5964	CIUDAD BOLIVAR	19	SANTA VIVIANA	NO REGISTRA
18396	CT-5964	CIUDAD BOLIVAR	19	SANTA VIVIANA	NO REGISTRA
18397	CT-5964	CIUDAD BOLIVAR	19	SANTA VIVIANA	NO REGISTRA
18398	CT-5964	CIUDAD BOLIVAR	19	SANTA VIVIANA	NO REGISTRA
18399	CT-5964	CIUDAD BOLIVAR	19	SANTA VIVIANA	NO REGISTRA
18400	CT-5964	CIUDAD BOLIVAR	19	SANTA VIVIANA	NO REGISTRA
18401	CT-5964	CIUDAD BOLIVAR	19	SANTA VIVIANA	NO REGISTRA
18402	CT-5964	CIUDAD BOLIVAR	19	SANTA VIVIANA	NO REGISTRA
18403	CT-5964	CIUDAD BOLIVAR	19	SANTA VIVIANA	NO REGISTRA
18404	CT-5964	CIUDAD BOLIVAR	19	SANTA VIVIANA	NO REGISTRA

ANEXO 2 ZONAS DE ALTO RIESGO NO MITIGABLE

ID	DOCUMENTO	LocNombre	LocCodigo	BARRIO	DIRECCION
18405	CT-5964	CIUDAD BOLIVAR	19	SANTA VIVIANA	NO REGISTRA
18406	CT-5964	CIUDAD BOLIVAR	19	SANTA VIVIANA	NO REGISTRA
18407	CT-5964	CIUDAD BOLIVAR	19	SANTA VIVIANA	NO REGISTRA
18408	CT-5964	CIUDAD BOLIVAR	19	SANTA VIVIANA	NO REGISTRA
18409	CT-5964	CIUDAD BOLIVAR	19	SANTA VIVIANA	NO REGISTRA
18410	CT-5964	CIUDAD BOLIVAR	19	SANTA VIVIANA	NO REGISTRA
18411	CT-5964	CIUDAD BOLIVAR	19	SANTA VIVIANA	NO REGISTRA
18412	CT-5964	CIUDAD BOLIVAR	19	SANTA VIVIANA	NO REGISTRA
18413	CT-5964	CIUDAD BOLIVAR	19	SANTA VIVIANA	NO REGISTRA
18414	CT-5964	CIUDAD BOLIVAR	19	SANTA VIVIANA	NO REGISTRA
18415	CT-5964	CIUDAD BOLIVAR	19	SANTA VIVIANA	NO REGISTRA
18416	CT-5964	CIUDAD BOLIVAR	19	SANTA VIVIANA	NO REGISTRA
18417	CT-5964	CIUDAD BOLIVAR	19	SANTA VIVIANA	NO REGISTRA
18418	CT-5964	CIUDAD BOLIVAR	19	SANTA VIVIANA	NO REGISTRA
18419	CT-5964	CIUDAD BOLIVAR	19	SANTA VIVIANA	NO REGISTRA
18420	CT-5964	CIUDAD BOLIVAR	19	SANTA VIVIANA	NO REGISTRA
18421	CT-5964	CIUDAD BOLIVAR	19	SANTA VIVIANA	NO REGISTRA
18422	CT-5964	CIUDAD BOLIVAR	19	SANTA VIVIANA	NO REGISTRA
18423	CT-5964	CIUDAD BOLIVAR	19	SANTA VIVIANA	NO REGISTRA
18424	CT-5964	CIUDAD BOLIVAR	19	SANTA VIVIANA	NO REGISTRA
18425	CT-5964	CIUDAD BOLIVAR	19	SANTA VIVIANA	NO REGISTRA
18426	CT-5964	CIUDAD BOLIVAR	19	SANTA VIVIANA	NO REGISTRA
18427	CT-5964	CIUDAD BOLIVAR	19	SANTA VIVIANA	NO REGISTRA
18428	CT-5964	CIUDAD BOLIVAR	19	SANTA VIVIANA	NO REGISTRA

ANEXO 2 ZONAS DE ALTO RIESGO NO MITIGABLE

ID	DOCUMENTO	LocNombre	LocCodigo	BARRIO	DIRECCION
18429	CT-5964	CIUDAD BOLIVAR	19	SANTA VIVIANA	NO REGISTRA
18430	CT-5964	CIUDAD BOLIVAR	19	SANTA VIVIANA	NO REGISTRA
18431	CT-5964	CIUDAD BOLIVAR	19	SANTA VIVIANA	NO REGISTRA
18432	CT-5964	CIUDAD BOLIVAR	19	SANTA VIVIANA	NO REGISTRA
18433	CT-5964	CIUDAD BOLIVAR	19	SANTA VIVIANA	NO REGISTRA
18434	CT-5964	CIUDAD BOLIVAR	19	SANTA VIVIANA	NO REGISTRA
18435	CT-5964	CIUDAD BOLIVAR	19	SANTA VIVIANA	NO REGISTRA
18436	CT-5964	CIUDAD BOLIVAR	19	SANTA VIVIANA	NO REGISTRA
18437	CT-5964	CIUDAD BOLIVAR	19	SANTA VIVIANA	NO REGISTRA
18438	CT-5964	CIUDAD BOLIVAR	19	SANTA VIVIANA	NO REGISTRA
18439	CT-5964	CIUDAD BOLIVAR	19	SANTA VIVIANA	NO REGISTRA
18440	CT-5964	CIUDAD BOLIVAR	19	SANTA VIVIANA	NO REGISTRA
18441	CT-5964	CIUDAD BOLIVAR	19	SANTA VIVIANA	NO REGISTRA
18442	CT-5964	CIUDAD BOLIVAR	19	SANTA VIVIANA	NO REGISTRA
18443	CT-5964	CIUDAD BOLIVAR	19	SANTA VIVIANA	NO REGISTRA
18444	CT-5964	CIUDAD BOLIVAR	19	SANTA VIVIANA	NO REGISTRA
18445	CT-5964	CIUDAD BOLIVAR	19	SANTA VIVIANA	NO REGISTRA
18446	CT-5964	CIUDAD BOLIVAR	19	SANTA VIVIANA	NO REGISTRA
18447	CT-5964	CIUDAD BOLIVAR	19	SANTA VIVIANA	NO REGISTRA
18448	CT-5964	CIUDAD BOLIVAR	19	SANTA VIVIANA	NO REGISTRA
18449	CT-5964	CIUDAD BOLIVAR	19	SANTA VIVIANA	NO REGISTRA
18450	CT-5964	CIUDAD BOLIVAR	19	SANTA VIVIANA	NO REGISTRA
18451	CT-5964	CIUDAD BOLIVAR	19	SANTA VIVIANA	NO REGISTRA
18452	CT-5964	CIUDAD BOLIVAR	19	SANTA VIVIANA	NO REGISTRA

ANEXO 2 ZONAS DE ALTO RIESGO NO MITIGABLE

ID	DOCUMENTO	LocNombre	LocCodigo	BARRIO	DIRECCION
18453	CT-5964	CIUDAD BOLIVAR	19	SANTA VIVIANA	NO REGISTRA
18454	CT-5964	CIUDAD BOLIVAR	19	SANTA VIVIANA	NO REGISTRA
18455	CT-5964	CIUDAD BOLIVAR	19	SANTA VIVIANA	NO REGISTRA
18456	CT-5964	CIUDAD BOLIVAR	19	SANTA VIVIANA	NO REGISTRA
18457	CT-5964	CIUDAD BOLIVAR	19	SANTA VIVIANA	NO REGISTRA
18458	CT-5964	CIUDAD BOLIVAR	19	SANTA VIVIANA	NO REGISTRA
18459	CT-5964	CIUDAD BOLIVAR	19	SANTA VIVIANA	NO REGISTRA
18460	CT-5964	CIUDAD BOLIVAR	19	SANTA VIVIANA	NO REGISTRA
18461	CT-5964	CIUDAD BOLIVAR	19	SANTA VIVIANA	NO REGISTRA
18462	CT-5964	CIUDAD BOLIVAR	19	SANTA VIVIANA	NO REGISTRA
18463	CT-5964	CIUDAD BOLIVAR	19	SANTA VIVIANA	NO REGISTRA
18464	CT-5964	CIUDAD BOLIVAR	19	SANTA VIVIANA	NO REGISTRA
18465	CT-5964	CIUDAD BOLIVAR	19	SANTA VIVIANA	NO REGISTRA
18466	CT-5964	CIUDAD BOLIVAR	19	SANTA VIVIANA	NO REGISTRA
18467	CT-5964	CIUDAD BOLIVAR	19	SANTA VIVIANA	NO REGISTRA
18468	CT-5964	CIUDAD BOLIVAR	19	SANTA VIVIANA	NO REGISTRA
18469	CT-5964	CIUDAD BOLIVAR	19	SANTA VIVIANA	NO REGISTRA
18470	CT-5964	CIUDAD BOLIVAR	19	SANTA VIVIANA	NO REGISTRA
18471	CT-5824	USME	05	YOPAL (ANTES EL PEDREGAL)	NO REGISTRA
18472	CT-5824	USME	05	YOPAL (ANTES EL PEDREGAL)	NO REGISTRA
18473	CT-5824	USME	05	YOPAL (ANTES EL PEDREGAL)	NO REGISTRA
18474	CT-5824	USME	05	YOPAL (ANTES EL PEDREGAL)	NO REGISTRA
18475	CT-5824	USME	05	YOPAL (ANTES EL PEDREGAL)	NO REGISTRA
18476	CT-5824	USME	05	YOPAL (ANTES EL PEDREGAL)	NO REGISTRA
18477	CT-5824	USME	05	YOPAL (ANTES EL PEDREGAL)	NO REGISTRA
18478	CT-5824	USME	05	YOPAL (ANTES EL PEDREGAL)	NO REGISTRA
18479	CT-5824	USME	05	YOPAL (ANTES EL PEDREGAL)	NO REGISTRA
18480	CT-5824	USME	05	YOPAL (ANTES EL PEDREGAL)	NO REGISTRA
18481	CT-5824	USME	05	YOPAL (ANTES EL PEDREGAL)	NO REGISTRA
18482	CT-5824	USME	05	YOPAL (ANTES EL PEDREGAL)	NO REGISTRA
18483	CT-5824	USME	05	YOPAL (ANTES EL PEDREGAL)	NO REGISTRA
18484	CT-5824	USME	05	YOPAL (ANTES EL PEDREGAL)	NO REGISTRA
18485	CT-5824	USME	05	SAN JUAN DE USME IV SECTOR	NO REGISTRA
18486	CT-5824	USME	05	SAN JUAN DE USME IV SECTOR	NO REGISTRA
18487	CT-5824	USME	05	SAN JUAN DE USME IV SECTOR	NO REGISTRA
18488	CT-5824	USME	05	SAN JUAN DE USME IV SECTOR	NO REGISTRA

ANEXO 2 ZONAS DE ALTO RIESGO NO MITIGABLE

ID	DOCUMENTO	LocNombre	LocCodigo	BARRIO	DIRECCION
18489	CT-5824	USME	05	SAN JUAN DE USME IV SECTOR	NO REGISTRA
18490	CT-5824	USME	05	SAN JUAN DE USME IV SECTOR	NO REGISTRA
18491	CT-5824	USME	05	SAN JUAN DE USME IV SECTOR	NO REGISTRA
18492	CT-5824	USME	05	SAN JUAN DE USME IV SECTOR	NO REGISTRA
18493	CT-5824	USME	05	SAN JUAN DE USME IV SECTOR	NO REGISTRA
18494	CT-5824	USME	05	YOPAL (ANTES EL PEDREGAL)	NO REGISTRA
18495	CT-5824	USME	05	YOPAL (ANTES EL PEDREGAL)	NO REGISTRA
18496	CT-5824	USME	05	YOPAL (ANTES EL PEDREGAL)	NO REGISTRA
18497	CT-5824	USME	05	YOPAL (ANTES EL PEDREGAL)	NO REGISTRA
18498	CT-5824	USME	05	YOPAL (ANTES EL PEDREGAL)	NO REGISTRA
18499	CT-5824	USME	05	YOPAL (ANTES EL PEDREGAL)	NO REGISTRA
18500	CT-5824	USME	05	YOPAL (ANTES EL PEDREGAL)	NO REGISTRA
18501	CT-5824	USME	05	YOPAL (ANTES EL PEDREGAL)	NO REGISTRA
18502	CT-5824	USME	05	YOPAL (ANTES EL PEDREGAL)	NO REGISTRA
18503	CT-5824	USME	05	YOPAL (ANTES EL PEDREGAL)	NO REGISTRA
18504	CT-5824	USME	05	YOPAL (ANTES EL PEDREGAL)	NO REGISTRA
18505	CT-5824	USME	05	YOPAL (ANTES EL PEDREGAL)	NO REGISTRA
18506	CT-5824	USME	05	YOPAL (ANTES EL PEDREGAL)	NO REGISTRA
18507	CT-5824	USME	05	YOPAL (ANTES EL PEDREGAL)	NO REGISTRA
18508	CT-5824	USME	05	YOPAL (ANTES EL PEDREGAL)	NO REGISTRA
18509	CT-5824	USME	05	YOPAL (ANTES EL PEDREGAL)	NO REGISTRA
18510	CT-5824	USME	05	YOPAL (ANTES EL PEDREGAL)	NO REGISTRA
18511	CT-5824	USME	05	YOPAL (ANTES EL PEDREGAL)	NO REGISTRA
18512	CT-5824	USME	05	YOPAL (ANTES EL PEDREGAL)	NO REGISTRA
18513	CT-5824	USME	05	YOPAL (ANTES EL PEDREGAL)	NO REGISTRA
18514	CT-5824	USME	05	YOPAL (ANTES EL PEDREGAL)	NO REGISTRA
18515	CT-5824	USME	05	YOPAL (ANTES EL PEDREGAL)	NO REGISTRA
18516	CT-5824	USME	05	YOPAL (ANTES EL PEDREGAL)	NO REGISTRA
18517	CT-5824	USME	05	YOPAL (ANTES EL PEDREGAL)	NO REGISTRA
18518	CT-5824	USME	05	YOPAL (ANTES EL PEDREGAL)	NO REGISTRA
18519	CT-5824	USME	05	YOPAL (ANTES EL PEDREGAL)	NO REGISTRA
18520	CT-5824	USME	05	YOPAL (ANTES EL PEDREGAL)	NO REGISTRA
18521	CT-5824	USME	05	YOPAL (ANTES EL PEDREGAL)	NO REGISTRA
18522	CT-5824	USME	05	YOPAL (ANTES EL PEDREGAL)	NO REGISTRA
18523	CT-5824	USME	05	YOPAL (ANTES EL PEDREGAL)	NO REGISTRA
18524	CT-5824	USME	05	SAN JUAN	NO REGISTRA
18525	CT-5824	USME	05	SAN JUAN	NO REGISTRA
18526	CT-5824	USME	05	YOPAL (ANTES EL PEDREGAL)	NO REGISTRA
18527	CT-5824	USME	05	YOPAL (ANTES EL PEDREGAL)	NO REGISTRA
18528	CT-5824	USME	05	BARRIO SAN JUAN II Y III SECTOR	NO REGISTRA
18529	CT-5824	USME	05	SAN JUAN	NO REGISTRA
18530	CT-5964	CIUDAD BOLIVAR	19	SANTA VIVIANA	NO REGISTRA
18531	CT-5964	CIUDAD BOLIVAR	19	SANTA VIVIANA	NO REGISTRA
18532	CT-6131	RAFAEL URIBE URIBE	18	PALERMO ALTO	NO REGISTRA
18533	CT-6131	RAFAEL URIBE URIBE	18	PALERMO ALTO	NO REGISTRA
18534	CT-6619	USME	05	BARRIO SANTA LIBRADA SECTOR SAN BERNARDO	NO REGISTRA
18535	CT-6619	USME	05	BARRIO SANTA LIBRADA SECTOR SAN BERNARDO	NO REGISTRA
18536	CT-4801	SAN CRISTOBAL	04	MORALVA	NO REGISTRA
18537	CT-4801	SAN CRISTOBAL	04	MORALVA	NO REGISTRA
18538	CT-4801	SAN CRISTOBAL	04	MORALVA	NO REGISTRA
18539	CT-4005	RAFAEL URIBE URIBE	18	LA ARBOLEDA II	NO REGISTRA
18540	CT-4005	RAFAEL URIBE URIBE	18	LA ARBOLEDA II	NO REGISTRA
18541	CT-4476	RAFAEL URIBE URIBE	18	URBANIZACION EL PLAYON	NO REGISTRA
18542	CT-4475	RAFAEL URIBE URIBE	18	LA MERCED SUR	NO REGISTRA
18543	CT-3240	CIUDAD BOLIVAR	19	NUEVA COLOMBIA	NO REGISTRA
18544	CT-3240	CIUDAD BOLIVAR	19	NUEVA COLOMBIA	NO REGISTRA
18545	CT-3240	CIUDAD BOLIVAR	19	NUEVA COLOMBIA	NO REGISTRA
18546	CT-3240	CIUDAD BOLIVAR	19	NUEVA COLOMBIA	NO REGISTRA
18547	CT-3240	CIUDAD BOLIVAR	19	NUEVA COLOMBIA	NO REGISTRA
18548	CT-3240	CIUDAD BOLIVAR	19	NUEVA COLOMBIA	NO REGISTRA
18549	CT-3240	CIUDAD BOLIVAR	19	NUEVA COLOMBIA	NO REGISTRA
18550	CT-3240	CIUDAD BOLIVAR	19	NUEVA COLOMBIA	NO REGISTRA
18551	CT-3240	CIUDAD BOLIVAR	19	NUEVA COLOMBIA	NO REGISTRA
18552	CT-3240	CIUDAD BOLIVAR	19	NUEVA COLOMBIA	NO REGISTRA

ANEXO 2 ZONAS DE ALTO RIESGO NO MITIGABLE

ID	DOCUMENTO	LocNombre	LocCodigo	BARRIO	DIRECCION
18553	CT-3240	CIUDAD BOLIVAR	19	NUEVA COLOMBIA	NO REGISTRA
18554	CT-3240	CIUDAD BOLIVAR	19	NUEVA COLOMBIA	NO REGISTRA
18555	CT-3240	CIUDAD BOLIVAR	19	NUEVA COLOMBIA	NO REGISTRA
18556	CT-3240	CIUDAD BOLIVAR	19	NUEVA COLOMBIA	NO REGISTRA
18557	CT-3240	CIUDAD BOLIVAR	19	NUEVA COLOMBIA	NO REGISTRA
18558	CT-3240	CIUDAD BOLIVAR	19	NUEVA COLOMBIA	NO REGISTRA
18559	CT-3240	CIUDAD BOLIVAR	19	NUEVA COLOMBIA	NO REGISTRA
18560	CT-3240	CIUDAD BOLIVAR	19	NUEVA COLOMBIA	NO REGISTRA
18561	CT-3240	CIUDAD BOLIVAR	19	NUEVA COLOMBIA	NO REGISTRA
18562	CT-3240	CIUDAD BOLIVAR	19	NUEVA COLOMBIA	NO REGISTRA
18563	CT-3240	CIUDAD BOLIVAR	19	NUEVA COLOMBIA	NO REGISTRA
18564	CT-3240	CIUDAD BOLIVAR	19	NUEVA COLOMBIA	NO REGISTRA
18565	CT-3240	CIUDAD BOLIVAR	19	NUEVA COLOMBIA	NO REGISTRA
18566	CT-3240	CIUDAD BOLIVAR	19	NUEVA COLOMBIA	NO REGISTRA
18567	CT-3240	CIUDAD BOLIVAR	19	NUEVA COLOMBIA	NO REGISTRA
18568	CT-3240	CIUDAD BOLIVAR	19	NUEVA COLOMBIA	NO REGISTRA
18569	CT-3240	CIUDAD BOLIVAR	19	NUEVA COLOMBIA	NO REGISTRA
18570	CT-3240	CIUDAD BOLIVAR	19	NUEVA COLOMBIA	NO REGISTRA
18571	CT-3240	CIUDAD BOLIVAR	19	NUEVA COLOMBIA	NO REGISTRA
18572	CT-4482	CIUDAD BOLIVAR	19	MIRADOR (NUTIVARA)	NO REGISTRA
18573	CT-4482	CIUDAD BOLIVAR	19	MIRADOR (NUTIVARA)	NO REGISTRA
18574	CT-4482	CIUDAD BOLIVAR	19	MIRADOR (NUTIVARA)	NO REGISTRA
18575	CT-4482	CIUDAD BOLIVAR	19	MIRADOR (NUTIVARA)	NO REGISTRA
18576	CT-4482	CIUDAD BOLIVAR	19	MIRADOR (NUTIVARA)	NO REGISTRA
18577	CT-4482	CIUDAD BOLIVAR	19	MIRADOR (NUTIVARA)	NO REGISTRA
18578	CT-4482	CIUDAD BOLIVAR	19	MIRADOR (NUTIVARA)	NO REGISTRA
18579	CT-4482	CIUDAD BOLIVAR	19	MIRADOR (NUTIVARA)	NO REGISTRA
18580	CT-4482	CIUDAD BOLIVAR	19	MIRADOR (NUTIVARA)	NO REGISTRA
18581	CT-4482	CIUDAD BOLIVAR	19	MIRADOR (NUTIVARA)	NO REGISTRA
18582	CT-4482	CIUDAD BOLIVAR	19	MIRADOR (NUTIVARA)	NO REGISTRA
18583	CT-4482	CIUDAD BOLIVAR	19	MIRADOR (NUTIVARA)	NO REGISTRA
18584	CT-3990	USME	05	LA_COMPOSTELA_II	NO REGISTRA
18585	CT-3990	USME	05	LA_COMPOSTELA_II	NO REGISTRA
18586	CT-3990	USME	05	LA_COMPOSTELA_II	NO REGISTRA
18587	CT-3990	USME	05	LA_COMPOSTELA_II	NO REGISTRA
18588	CT-3990	USME	05	LA_COMPOSTELA_II	NO REGISTRA
18589	CT-3990	USME	05	LA_COMPOSTELA_II	NO REGISTRA
18590	CT-3990	USME	05	LA_COMPOSTELA_II	NO REGISTRA
18591	CT-3990	USME	05	LA_COMPOSTELA_II	NO REGISTRA
18592	CT-3990	USME	05	LA_COMPOSTELA_II	NO REGISTRA
18593	CT-3990	USME	05	LA_COMPOSTELA_II	NO REGISTRA
18594	CT-3990	USME	05	LA_COMPOSTELA_II	NO REGISTRA
18595	CT-3990	USME	05	LA_COMPOSTELA_II	NO REGISTRA
18596	CT-3990	USME	05	LA_COMPOSTELA_II	NO REGISTRA
18597	CT-3997	USME	05	VILLAS DE SANTA ISABEL	NO REGISTRA
18598	CT-3997	USME	05	VILLAS DE SANTA ISABEL	NO REGISTRA
18599	CT-3997	USME	05	VILLAS DE SANTA ISABEL	NO REGISTRA
18600	CT-3997	USME	05	VILLAS DE SANTA ISABEL	NO REGISTRA
18601	CT-4330	USME	05	CASA LOMA II	NO REGISTRA
18602	CT-4330	USME	05	SIERRA MORENA	NO REGISTRA
18603	CT-4330	USME	05	SIERRA MORENA	NO REGISTRA
18604	CT-4330	USME	05	CASA LOMA II	NO REGISTRA
18605	CT-4330	USME	05	CASA LOMA II	NO REGISTRA
18606	CT-4450	USME	05	COMPOSTELA III	NO REGISTRA
18607	CT-4330	USME	05	CASA LOMA II	NO REGISTRA
18608	CT-4330	USME	05	SIERRA MORENA	NO REGISTRA
18609	CT-4330	USME	05	CASA LOMA II	NO REGISTRA
18610	CT-4330	USME	05	CASA LOMA II	NO REGISTRA
18611	CT-4330	USME	05	CASA LOMA II	NO REGISTRA
18612	CT-4330	USME	05	CASA LOMA II	NO REGISTRA
18613	CT-4330	USME	05	CASA LOMA II	NO REGISTRA
18614	CT-4330	USME	05	CASA LOMA II	NO REGISTRA
18615	CT-4330	USME	05	CASA LOMA II	NO REGISTRA
18616	CT-4330	USME	05	CASA LOMA II	NO REGISTRA
18617	CT-4330	USME	05	CASA LOMA II	NO REGISTRA
18618	CT-4330	USME	05	CASA LOMA II	NO REGISTRA
18619	CT-4330	USME	05	CASA LOMA II	NO REGISTRA
18620	CT-4330	USME	05	CASA LOMA II	NO REGISTRA
18621	CT-4330	USME	05	CASA LOMA II	NO REGISTRA
18622	CT-4330	USME	05	CASA LOMA II	NO REGISTRA
18623	CT-4330	USME	05	CASA LOMA II	NO REGISTRA
18624	CT-4330	USME	05	CASA LOMA II	NO REGISTRA

ANEXO 2 ZONAS DE ALTO RIESGO NO MITIGABLE

ID	DOCUMENTO	LocNombre	LocCodigo	BARRIO	DIRECCION
18625	CT-4330	USME	05	CASA LOMA II	NO REGISTRA
18626	CT-4330	USME	05	CASA LOMA II	NO REGISTRA
18627	CT-4330	USME	05	CASA LOMA II	NO REGISTRA
18628	CT-4450	USME	05	COMPOSTELA III	NO REGISTRA
18629	CT-4450	USME	05	COMPOSTELA III	NO REGISTRA
18630	CT-4450	USME	05	COMPOSTELA III	NO REGISTRA
18631	CT-4450	USME	05	COMPOSTELA III	NO REGISTRA
18632	CT-4450	USME	05	COMPOSTELA III	NO REGISTRA
18633	CT-4450	USME	05	COMPOSTELA III	NO REGISTRA
18634	CT-4450	USME	05	COMPOSTELA III	NO REGISTRA
18635	CT-4450	USME	05	COMPOSTELA III	NO REGISTRA
18636	CT-4450	USME	05	COMPOSTELA III	NO REGISTRA
18637	CT-4450	USME	05	COMPOSTELA III	NO REGISTRA
18638	CT-4450	USME	05	COMPOSTELA III	NO REGISTRA
18639	CT-4450	USME	05	COMPOSTELA III	NO REGISTRA
18640	CT-4450	USME	05	COMPOSTELA III	NO REGISTRA
18641	CT-4450	USME	05	COMPOSTELA III	NO REGISTRA
18642	CT-4450	USME	05	COMPOSTELA III	NO REGISTRA
18643	CT-4450	USME	05	COMPOSTELA III	NO REGISTRA
18644	CT-4451	USAQUEN	01	SANTA CECILIA II	NO REGISTRA
18645	CT-4451	USAQUEN	01	SANTA CECILIA II	NO REGISTRA
18646	CT-4451	USAQUEN	01	SANTA CECILIA II	NO REGISTRA
18647	CT-4451	USAQUEN	01	SANTA CECILIA II	NO REGISTRA
18648	CT-4451	USAQUEN	01	SANTA CECILIA II	NO REGISTRA
18649	CT-4451	USAQUEN	01	SANTA CECILIA II	NO REGISTRA
18650	CT-4451	USAQUEN	01	SANTA CECILIA II	NO REGISTRA
18651	CT-4451	USAQUEN	01	SANTA CECILIA II	NO REGISTRA
18652	CT-4451	USAQUEN	01	SANTA CECILIA II	NO REGISTRA
18653	CT-4451	USAQUEN	01	SANTA CECILIA II	NO REGISTRA
18654	CT-4451	USAQUEN	01	SANTA CECILIA II	NO REGISTRA
18655	CT-4451	USAQUEN	01	SANTA CECILIA II	NO REGISTRA
18656	CT-4451	USAQUEN	01	SANTA CECILIA II	NO REGISTRA
18657	CT-4451	USAQUEN	01	SANTA CECILIA II	NO REGISTRA
18658	CT-4451	USAQUEN	01	SANTA CECILIA II	NO REGISTRA
18659	CT-4451	USAQUEN	01	SANTA CECILIA II	NO REGISTRA
18660	CT-4451	USAQUEN	01	SANTA CECILIA II	NO REGISTRA
18661	CT-4488	CHAPINERO	02	SAN ISIDRO	NO REGISTRA
18662	CT-4488	CHAPINERO	02	SAN LUIS ALTOS DEL CABO	NO REGISTRA
18663	CT-4488	CHAPINERO	02	SAN LUIS ALTOS DEL CABO	NO REGISTRA
18664	CT-4488	CHAPINERO	02	SAN LUIS ALTOS DEL CABO	NO REGISTRA
18665	CT-4488	CHAPINERO	02	SAN LUIS ALTOS DEL CABO	NO REGISTRA
18666	CT-4488	CHAPINERO	02	SAN LUIS ALTOS DEL CABO	NO REGISTRA
18667	CT-4488	CHAPINERO	02	SAN LUIS ALTOS DEL CABO	NO REGISTRA
18668	CT-4488	CHAPINERO	02	SAN LUIS ALTOS DEL CABO	NO REGISTRA
18669	CT-4488	CHAPINERO	02	SAN LUIS ALTOS DEL CABO	NO REGISTRA
18670	CT-4471	USME	05	TOCAIMA ORIENTAL (SIERRA MORENA II)	NO REGISTRA
18671	CT-4471	USME	05	TOCAIMA ORIENTAL (SIERRA MORENA II)	NO REGISTRA
18672	CT-4471	USME	05	TOCAIMA ORIENTAL (SIERRA MORENA II)	NO REGISTRA
18673	CT-4471	USME	05	TOCAIMA ORIENTAL (SIERRA MORENA II)	NO REGISTRA
18674	CT-4471	USME	05	TOCAIMA ORIENTAL (SIERRA MORENA II)	NO REGISTRA
18675	CT-4471	USME	05	TOCAIMA ORIENTAL (SIERRA MORENA II)	NO REGISTRA
18676	CT-4471	USME	05	TOCAIMA ORIENTAL (SIERRA MORENA II)	NO REGISTRA
18677	CT-4471	USME	05	TOCAIMA ORIENTAL (SIERRA MORENA II)	NO REGISTRA
18678	CT-4471	USME	05	TOCAIMA ORIENTAL (SIERRA MORENA II)	NO REGISTRA
18679	CT-4471	USME	05	TOCAIMA ORIENTAL (SIERRA MORENA II)	NO REGISTRA
18680	CT-4471	USME	05	TOCAIMA ORIENTAL (SIERRA MORENA II)	NO REGISTRA
18681	CT-4471	USME	05	TOCAIMA ORIENTAL (SIERRA MORENA II)	NO REGISTRA
18682	CT-4471	USME	05	TOCAIMA ORIENTAL (SIERRA MORENA II)	NO REGISTRA
18683	CT-4471	USME	05	TOCAIMA ORIENTAL (SIERRA MORENA II)	NO REGISTRA
18684	CT-4471	USME	05	TOCAIMA ORIENTAL (SIERRA MORENA II)	NO REGISTRA
18685	CT-4471	USME	05	TOCAIMA ORIENTAL (SIERRA MORENA II)	NO REGISTRA
18686	CT-4471	USME	05	TOCAIMA ORIENTAL (SIERRA MORENA II)	NO REGISTRA
18687	CT-4471	USME	05	TOCAIMA ORIENTAL (SIERRA MORENA II)	NO REGISTRA
18688	CT-4471	USME	05	TOCAIMA ORIENTAL (SIERRA MORENA II)	NO REGISTRA
18689	CT-4471	USME	05	TOCAIMA ORIENTAL (SIERRA MORENA II)	NO REGISTRA
18690	CT-4471	USME	05	TOCAIMA ORIENTAL (SIERRA MORENA II)	NO REGISTRA
18691	CT-4471	USME	05	TOCAIMA ORIENTAL (SIERRA MORENA II)	NO REGISTRA
18692	CT-4471	USME	05	TOCAIMA ORIENTAL (SIERRA MORENA II)	NO REGISTRA
18693	CT-4471	USME	05	TOCAIMA ORIENTAL (SIERRA MORENA II)	NO REGISTRA
18694	CT-4471	USME	05	TOCAIMA ORIENTAL (SIERRA MORENA II)	NO REGISTRA
18695	CT-4471	USME	05	TOCAIMA ORIENTAL (SIERRA MORENA II)	NO REGISTRA
18696	CT-4471	USME	05	TOCAIMA ORIENTAL (SIERRA MORENA II)	NO REGISTRA

ANEXO 2 ZONAS DE ALTO RIESGO NO MITIGABLE

[illegible]

ANEXO 2 ZONAS DE ALTO RIESGO NO MITIGABLE

ID	DOCUMENTO	LocNombre	LocCodigo	BARRIO	DIRECCION
18769	CT-8024	CIUDAD BOLIVAR	19	EL MIRADOR 3	NO REGISTRA
18770	CT-8024	CIUDAD BOLIVAR	19	EL MIRADOR 3	NO REGISTRA
18771	CT-8024	CIUDAD BOLIVAR	19	EL MIRADOR 3	NO REGISTRA
18772	CT-7944	USAQUEN	01	MIRADOR DEL NORTE	NO REGISTRA
18773	CT-7944	USAQUEN	01	MIRADOR DEL NORTE	NO REGISTRA
18774	CT-7998	SAN CRISTOBAL	04	EL TRIANGULO ALTO	NO REGISTRA
18775	CT-7998	SAN CRISTOBAL	04	EL TRIANGULO ALTO	NO REGISTRA
18776	CT-7998	SAN CRISTOBAL	04	EL TRIANGULO ALTO	NO REGISTRA
18777	CT-7998	SAN CRISTOBAL	04	EL TRIANGULO ALTO	NO REGISTRA
18778	CT-7998	SAN CRISTOBAL	04	EL TRINGULO EL MANANTIAL	NO REGISTRA
18779	CT-8034	RAFAEL URIBE URIBE	18	BARRIO LA PAZ	NO REGISTRA
18780	CT-8034	RAFAEL URIBE URIBE	18	BARRIO LA PAZ	NO REGISTRA
18781	CT-7992	SAN CRISTOBAL	04	EL TRINGULO EL MANANTIAL	NO REGISTRA
18782	CT-7992	SAN CRISTOBAL	04	EL TRINGULO EL MANANTIAL	NO REGISTRA
18783	CT-7992	SAN CRISTOBAL	04	EL TRINGULO EL MANANTIAL	NO REGISTRA
18784	CT-8051	SAN CRISTOBAL	04	BARRIO ALTAMIRA	NO REGISTRA
18785	CT-8051	SAN CRISTOBAL	04	BARRIO ALTAMIRA	NO REGISTRA
18786	CT-8051	SAN CRISTOBAL	04	LOS PUENTES	NO REGISTRA
18787	CT-8051	SAN CRISTOBAL	04	BARRIO ALTAMIRA	NO REGISTRA
18788	CT-8008	CIUDAD BOLIVAR	19	EL TESORO	NO REGISTRA
18789	CT-8008	CIUDAD BOLIVAR	19	TESORO TESORITO	NO REGISTRA
18790	CT-8008	CIUDAD BOLIVAR	19	TESORO TESORITO	NO REGISTRA
18791	CT-7822	SAN CRISTOBAL	04	VALPARAISO	NO REGISTRA
18792	CT-7822	SAN CRISTOBAL	04	VALPARAISO	NO REGISTRA
18793	CT-7822	SAN CRISTOBAL	04	VALPARAISO	NO REGISTRA
18794	CT-7822	SAN CRISTOBAL	04	VALPARAISO	NO REGISTRA
18795	CT-7822	SAN CRISTOBAL	04	VALPARAISO	NO REGISTRA
18796	CT-7822	SAN CRISTOBAL	04	VALPARAISO	NO REGISTRA
18797	CT-7822	SAN CRISTOBAL	04	VALPARAISO	NO REGISTRA
18798	CT-7822	SAN CRISTOBAL	04	VALPARAISO	NO REGISTRA
18799	CT-8004	CIUDAD BOLIVAR	19	VISTA HERMOSA LUCERO ALTO	NO REGISTRA
18800	CT-8052	CHAPINERO	02	SAN MARTIN DE PORRES SECTOR III Y IV	NO REGISTRA
18801	CT-8052	CHAPINERO	02	SAN MARTIN DE PORRES SECTOR III Y IV	NO REGISTRA
18802	CT-8052	CHAPINERO	02	SAN MARTIN DE PORRES SECTOR III Y IV	NO REGISTRA
18803	CT-8052	CHAPINERO	02	SAN MARTIN DE PORRES SECTOR III Y IV	NO REGISTRA
18804	CT-8052	CHAPINERO	02	SAN MARTIN DE PORRES SECTOR III Y IV	NO REGISTRA
18805	CT-6029	RAFAEL URIBE URIBE	18	PALERMO ALTO	NO REGISTRA
18806	CT-6308	CIUDAD BOLIVAR	19	MIRADOR PARADERO	NO REGISTRA
18807	CT-6272	USME	05	BARRIO DANUBIO AZUL	NO REGISTRA
18808	CT-6321	CIUDAD BOLIVAR	19	ESTRELLA TURQUIA	NO REGISTRA
18809	CT-6321	CIUDAD BOLIVAR	19	ESTRELLA TURQUIA	NO REGISTRA
18810	CT-6321	CIUDAD BOLIVAR	19	ESTRELLA TURQUIA	NO REGISTRA
18811	CT-6321	CIUDAD BOLIVAR	19	ESTRELLA TURQUIA	NO REGISTRA
18812	CT-6321	CIUDAD BOLIVAR	19	ESTRELLA TURQUIA	NO REGISTRA
18813	CT-TOR	CIUDAD BOLIVAR	19	JUAN JOSE RONDON	TV 20D 69G 14 SUR IN 1
18814	CT-TOR	CIUDAD BOLIVAR	19	JUAN JOSE RONDON	CL 69C BIS A SUR 20C 40
18815	CT-TOR	CIUDAD BOLIVAR	19	JUAN JOSE RONDON	CL 69C BIS SUR 20C 25
18816	CT-TOR	CIUDAD BOLIVAR	19	JUAN JOSE RONDON	CL 69C BIS SUR 20C 37
18817	CT-TOR	CIUDAD BOLIVAR	19	JUAN JOSE RONDON	CL 69C BIS SUR 20C 31
18818	CT-TOR	CIUDAD BOLIVAR	19	JUAN JOSE RONDON	CL 69C BIS SUR 20C 11
18819	CT-TOR	CIUDAD BOLIVAR	19	JUAN JOSE RONDON	KR 20B 69H 33 SUR MJ
18820	CT-TOR	CIUDAD BOLIVAR	19	JUAN JOSE RONDON	NO REGISTRA
18821	CT-TOR	USME	05	PANORAMA	KR 4 ESTE 56 81 SUR
18822	CT-TOR	USME	05	BARRIO DANUBIO AZUL	TV 3B ESTE 56 89 SUR
18823	CT-TOR	USME	05	PANORAMA	TV 3B ESTE 56 89 SUR
18824	CT-TOR	USME	05	BARRIO DANUBIO AZUL	DG 60 SUR 2 33 ESTE
18825	CT-TOR	USME	05	BARRIO DANUBIO AZUL	DG 60 SUR 2 27 ESTE
18826	CT-TOR	CIUDAD BOLIVAR	19	EL PARAISO	NO REGISTRA
18827	CT-TOR	CIUDAD BOLIVAR	19	JUAN JOSE RONDON	NO REGISTRA
18828	CT-TOR	CIUDAD BOLIVAR	19	EL PARAISO	CL 70P SUR 27C 72
18829	CT-TOR	CIUDAD BOLIVAR	19	EL PARAISO	CL 70P SUR 27C 60
18830	CT-TOR	CIUDAD BOLIVAR	19	EL PARAISO	CL 70N SUR 27C 29
18831	CT-TOR	CIUDAD BOLIVAR	19	EL PARAISO	CL 70R SUR 27C 94
18832	CT-TOR	CIUDAD BOLIVAR	19	EL PARAISO	CL 70P SUR 27C 42
18833	CT-TOR	CIUDAD BOLIVAR	19	EL PARAISO	CL 70P SUR 27C 83 MJ 001
18834	CT-TOR	CIUDAD BOLIVAR	19	EL PARAISO	CL 71P SUR 27C 30
18835	CT-TOR	CIUDAD BOLIVAR	19	EL PARAISO	CL 70P SUR 27C 77
18836	CT-TOR	CIUDAD BOLIVAR	19	EL PARAISO	CL 70P SUR 27C 71
18837	CT-TOR	CIUDAD BOLIVAR	19	EL PARAISO	NO REGISTRA
18838	CT-TOR	CIUDAD BOLIVAR	19	EL PARAISO	NO REGISTRA
18839	CT-TOR	CIUDAD BOLIVAR	19	EL PARAISO	NO REGISTRA
18840	CT-TOR	CIUDAD BOLIVAR	19	LOS SAUCES SECTOR LAS HORTALIZAS Y EL RECUERDO	NO REGISTRA

ANEXO 2 ZONAS DE ALTO RIESGO NO MITIGABLE

ID	DOCUMENTO	LocNombre	LocCodigo	BARRIO	DIRECCION
18841	CT-TOR	CIUDAD BOLIVAR	19	EL PARAISO	NO REGISTRA
18842	CT-TOR	CIUDAD BOLIVAR	19	EL PARAISO	KR 27J 71 46 SUR
18843	CT-TOR	CIUDAD BOLIVAR	19	EL PARAISO	CL 71B BIS SUR 27J 52 MJ
18844	CT-TOR	CIUDAD BOLIVAR	19	EL PARAISO	CL 71B SUR 27J 21
18845	CT-TOR	CIUDAD BOLIVAR	19	EL PARAISO	CL 71B SUR 27J 15
18846	CT-TOR	CIUDAD BOLIVAR	19	EL PARAISO	CL 71B BIS SUR 27J 16
18847	CT-TOR	CIUDAD BOLIVAR	19	EL PARAISO	CL 71B BIS SUR 27J 10
18848	CT-TOR	CIUDAD BOLIVAR	19	EL PARAISO	CL 71C SUR 27L 28
18849	CT-TOR	CIUDAD BOLIVAR	19	EL PARAISO	NO REGISTRA
18850	CT-TOR	CIUDAD BOLIVAR	19	EL PARAISO	NO REGISTRA
18851	CT-TOR	CIUDAD BOLIVAR	19	EL PARAISO	CL 71 J BIS A SUR 27 N 92
18852	CT-TOR	CIUDAD BOLIVAR	19	EL PARAISO	CL 71F BIS A SUR 27L 82
18853	CT-TOR	CIUDAD BOLIVAR	19	EL PARAISO	CL 71F BIS A SUR 27L 87
18854	CT-TOR	CIUDAD BOLIVAR	19	EL PARAISO	CL 71H SUR 27L 74
18855	CT-TOR	CIUDAD BOLIVAR	19	EL PARAISO	TV 27U 71M 68 SUR
18856	CT-TOR	CIUDAD BOLIVAR	19	EL PARAISO	TV 27U 71M 68 SUR
18857	CT-TOR	CIUDAD BOLIVAR	19	EL PARAISO	CL 71J BIS SUR 27Q 27
18858	CT-TOR	CIUDAD BOLIVAR	19	EL PARAISO	KR 27Q BIS 71J 35 SUR
18859	CT-TOR	CIUDAD BOLIVAR	19	EL PARAISO	KR 27Q BIS 71J 41 SUR
18860	CT-TOR	CIUDAD BOLIVAR	19	EL PARAISO	CL 71K SUR 27Q 39
18861	CT-TOR	CIUDAD BOLIVAR	19	EL PARAISO	CL 71L SUR 27Q 52
18862	CT-TOR	CIUDAD BOLIVAR	19	EL PARAISO	CL 71L SUR 27Q 46
18863	CT-TOR	CIUDAD BOLIVAR	19	JUAN PABLO II	NO REGISTRA
18864	CT-TOR	CIUDAD BOLIVAR	19	JUAN PABLO II	NO REGISTRA
18865	CT-TOR	CIUDAD BOLIVAR	19	JUAN PABLO II	NO REGISTRA
18866	CT-TOR	CIUDAD BOLIVAR	19	JUAN PABLO II	NO REGISTRA
18867	CT-TOR	CIUDAD BOLIVAR	19	EL TRIUNFO SUR	CL 69N SUR 18J 33
18868	CT-TOR	CIUDAD BOLIVAR	19	EL TRIUNFO SUR	CL 69N SUR 18J 35
18869	CT-TOR	CIUDAD BOLIVAR	19	EL TRIUNFO SUR	CL 69P SUR 18J 22
18870	CT-TOR	CIUDAD BOLIVAR	19	JUAN PABLO II	NO REGISTRA
18871	CT-TOR	CIUDAD BOLIVAR	19	JUAN PABLO II	NO REGISTRA
18872	CT-TOR	CIUDAD BOLIVAR	19	EL TRIUNFO SUR	NO REGISTRA
18873	CT-TOR	CIUDAD BOLIVAR	19	JUAN PABLO II	NO REGISTRA
18874	CT-TOR	CIUDAD BOLIVAR	19	EL TRIUNFO SUR	CL 69Q SUR 18J 10
18875	CT-TOR	CIUDAD BOLIVAR	19	BARRIO EL DIVINO NIÑO	CL 79 BIS SUR 16A 06 MJ 3
18876	CT-TOR	CIUDAD BOLIVAR	19	BARRIO LAS MANITAS	DG 69C BIS SUR 18L 98
18877	CT-TOR	CIUDAD BOLIVAR	19	EL PARAISO	NO REGISTRA
18878	CT-TOR	CIUDAD BOLIVAR	19	EL PARAISO	CL 71L SUR 27Q 73
18879	CT-TOR	CIUDAD BOLIVAR	19	EL PARAISO	CL 71M SUR 27Q 82
18880	CT-TOR	CIUDAD BOLIVAR	19	EL PARAISO	DG 71N SUR 27U 63
18881	CT-TOR	CIUDAD BOLIVAR	19	EL PARAISO	DG 71N SUR 27U 63
18882	CT-TOR	CIUDAD BOLIVAR	19	EL PARAISO	CL 71N SUR 27Q 74
18883	CT-TOR	CIUDAD BOLIVAR	19	EL PARAISO	TV 27U 71M 69 SUR
18884	CT-TOR	CIUDAD BOLIVAR	19	EL PARAISO	NO REGISTRA
18885	CT-TOR	CIUDAD BOLIVAR	19	EL PARAISO	DG 71P SUR 27U 33
18886	CT-TOR	CIUDAD BOLIVAR	19	EL PARAISO	TV 27U 71P 53 SUR
18887	CT-TOR	CIUDAD BOLIVAR	19	EL PARAISO	CL 70U SUR 27C 84 MJ 1
18888	CT-TOR	CIUDAD BOLIVAR	19	EL PARAISO	NO REGISTRA
18889	CT-TOR	CIUDAD BOLIVAR	19	BARRIO BUENOS AIRES III SECTOR	CL 77 SUR 16 15
18890	CT-TOR	CIUDAD BOLIVAR	19	EL PARAISO	NO REGISTRA
18891	CT-TOR	CIUDAD BOLIVAR	19	EL TRIUNFO SUR	NO REGISTRA
18892	CT-TOR	CIUDAD BOLIVAR	19	EL TRIUNFO SUR	TV 18P BIS 69A 00 SUR
18893	CT-TOR	CIUDAD BOLIVAR	19	JUAN PABLO II	TV 18P 69C 29 SUR
18894	CT-TOR	CIUDAD BOLIVAR	19	JUAN PABLO II	TV 18P 69C 25 SUR
18895	CT-TOR	CIUDAD BOLIVAR	19	EL TRIUNFO SUR	KR 18J 69H 85 SUR IN 2
18896	CT-TOR	CIUDAD BOLIVAR	19	EL TRIUNFO SUR	KR 18J 69H 85 SUR IN 3
18897	CT-TOR	CIUDAD BOLIVAR	19	EL TRIUNFO SUR	KR 18J 69H 85 SUR IN 4
18898	CT-TOR	CIUDAD BOLIVAR	19	EL TRIUNFO SUR	KR 18J 69H 85 SUR IN 5
18899	CT-TOR	CIUDAD BOLIVAR	19	EL TRIUNFO SUR	CL 69I BIS SUR 18J 04
18900	CT-TOR	CIUDAD BOLIVAR	19	BARRIO LAS MANITAS	KR 18J BIS 69T 05 SUR
18901	CT-TOR	CIUDAD BOLIVAR	19	BARRIO LAS MANITAS	CL 69T SUR 18J 41
18902	CT-TOR	CIUDAD BOLIVAR	19	BARRIO LAS MANITAS	KR 18J BIS 69T 13 SUR
18903	CT-TOR	CIUDAD BOLIVAR	19	BARRIO LAS MANITAS	DG 69B SUR 18L 55
18904	CT-TOR	CIUDAD BOLIVAR	19	BARRIO LAS MANITAS	CL 69T SUR 18J 45
18905	CT-TOR	CIUDAD BOLIVAR	19	BARRIO LAS MANITAS	KR 18L BIS B 69B 12 SUR
18906	CT-TOR	CIUDAD BOLIVAR	19	BARRIO LAS MANITAS	KR 18K 69T 08 SUR
18907	CT-TOR	CIUDAD BOLIVAR	19	BARRIO LAS MANITAS	KR 18J BIS 69T 19 SUR
18908	CT-TOR	CIUDAD BOLIVAR	19	BARRIO LAS MANITAS	DG 69C BIS SUR 18L 56
18909	CT-TOR	CIUDAD BOLIVAR	19	BARRIO LAS MANITAS	DG 69B SUR 18L 45
18910	CT-TOR	CIUDAD BOLIVAR	19	BARRIO LAS MANITAS	KR 18K 69T 14 SUR
18911	CT-TOR	CIUDAD BOLIVAR	19	BARRIO LAS MANITAS	CL 70 SUR 18J 42
18912	CT-TOR	CIUDAD BOLIVAR	19	BARRIO LAS MANITAS	KR 18J BIS 69T 25 SUR

ANEXO 2 ZONAS DE ALTO RIESGO NO MITIGABLE

ID	DOCUMENTO	LocNombre	LocCodigo	BARRIO	DIRECCION
18913	CT-TOR	CIUDAD BOLIVAR	19	BARRIO LAS MANITAS	DG 69C BIS SUR 18L 50
18914	CT-TOR	CIUDAD BOLIVAR	19	BARRIO LAS MANITAS	CL 70 SUR 18J 46
18915	CT-TOR	CIUDAD BOLIVAR	19	BARRIO LAS MANITAS	KR 18L BIS A 69B 15 SUR
18916	CT-TOR	CIUDAD BOLIVAR	19	BARRIO LAS MANITAS	DG 69B SUR 18L 39
18917	CT-TOR	CIUDAD BOLIVAR	19	BARRIO LAS MANITAS	CL 70 SUR 18J 50
18918	CT-TOR	CIUDAD BOLIVAR	19	BARRIO LAS MANITAS	DG 69C BIS SUR 18L 44
18919	CT-TOR	CIUDAD BOLIVAR	19	BARRIO LAS MANITAS	DG 69C BIS SUR 18L 40
18920	CT-TOR	CIUDAD BOLIVAR	19	BARRIO LAS MANITAS	DG 69B SUR 18L 33
18921	CT-TOR	CIUDAD BOLIVAR	19	BARRIO LAS MANITAS	DG 69B SUR 18L 29
18922	CT-TOR	CIUDAD BOLIVAR	19	BARRIO LAS MANITAS	KR 18L BIS A 69B 16 SUR
18923	CT-TOR	CIUDAD BOLIVAR	19	BARRIO LAS MANITAS	KR 18L BIS A 69B 22 SUR
18924	CT-TOR	CIUDAD BOLIVAR	19	BARRIO LAS MANITAS	CL 70 SUR 18J 67
18925	CT-TOR	CIUDAD BOLIVAR	19	BARRIO LAS MANITAS	DG 69B SUR 18L 25
18926	CT-TOR	CIUDAD BOLIVAR	19	BARRIO LAS MANITAS	KR 18I BIS 70B 05 SUR
18927	CT-TOR	CIUDAD BOLIVAR	19	BARRIO LAS MANITAS	KR 18K 70 09 SUR
18928	CT-TOR	CIUDAD BOLIVAR	19	BARRIO LAS MANITAS	KR 18L BIS A 69B 28 SUR
18929	CT-TOR	CIUDAD BOLIVAR	19	BARRIO LAS MANITAS	KR 18K 70 06 SUR
18930	CT-TOR	CIUDAD BOLIVAR	19	LUCERO MEDIO	CL 68 SUR 18A 05
18931	CT-TOR	CIUDAD BOLIVAR	19	BARRIO LAS MANITAS	DG 69B SUR 18L 21
18932	CT-TOR	CIUDAD BOLIVAR	19	BARRIO LAS MANITAS	KR 18I BIS 70B 11 SUR
18933	CT-TOR	CIUDAD BOLIVAR	19	BARRIO LAS MANITAS	CL 70B SUR 18I 15
18934	CT-TOR	CIUDAD BOLIVAR	19	BARRIO LAS MANITAS	KR 18L BIS 69B 15 SUR
18935	CT-TOR	CIUDAD BOLIVAR	19	BARRIO LAS MANITAS	KR 18K BIS 70 08 SUR
18936	CT-TOR	CIUDAD BOLIVAR	19	BARRIO LAS MANITAS	KR 18K 70 17 SUR
18937	CT-TOR	CIUDAD BOLIVAR	19	BARRIO LAS MANITAS	KR 18K 70 12 SUR
18938	CT-TOR	CIUDAD BOLIVAR	19	BARRIO LAS MANITAS	KR 18L BIS 69B 21 SUR
18939	CT-TOR	CIUDAD BOLIVAR	19	BARRIO LAS MANITAS	KR 18I BIS 70B 15 SUR
18940	CT-TOR	CIUDAD BOLIVAR	19	BARRIO LAS MANITAS	CL 70B SUR 18J 70
18941	CT-TOR	CIUDAD BOLIVAR	19	BARRIO LAS MANITAS	KR 18L BIS 69B 29 SUR
18942	CT-TOR	CIUDAD BOLIVAR	19	BARRIO LAS MANITAS	KR 18K BIS 70 14 SUR
18943	CT-TOR	CIUDAD BOLIVAR	19	BARRIO LAS MANITAS	KR 18K 70 21 SUR
18944	CT-TOR	CIUDAD BOLIVAR	19	BARRIO LAS MANITAS	KR 18K 70 18 SUR
18945	CT-TOR	CIUDAD BOLIVAR	19	BARRIO LAS MANITAS	CL 70C SUR 18I 16
18946	CT-TOR	CIUDAD BOLIVAR	19	BARRIO LAS MANITAS	KR 18I BIS 70B 19 SUR
18947	CT-TOR	CIUDAD BOLIVAR	19	BARRIO LAS MANITAS	KR 18K BIS 70 20 SUR
18948	CT-TOR	CIUDAD BOLIVAR	19	BARRIO LAS MANITAS	KR 18K 70 27 SUR
18949	CT-TOR	CIUDAD BOLIVAR	19	BARRIO LAS MANITAS	KR 18K 70 24 SUR
18950	CT-TOR	CIUDAD BOLIVAR	19	BARRIO LAS MANITAS	DG 69B SUR 18L 15
18951	CT-TOR	CIUDAD BOLIVAR	19	BARRIO LAS MANITAS	KR 18K BIS 70 26 SUR
18952	CT-TOR	CIUDAD BOLIVAR	19	EL TRIUNFO SUR	CL 69I BIS SUR 18J 14
18953	CT-TOR	CIUDAD BOLIVAR	19	EL TRIUNFO SUR	CL 69I BIS SUR 18J 18
18954	CT-TOR	CIUDAD BOLIVAR	19	EL TRIUNFO SUR	CL 69I BIS SUR 18J 22
18955	CT-TOR	CIUDAD BOLIVAR	19	EL TRIUNFO SUR	CL 69I BIS SUR 18J 28
18956	CT-TOR	CIUDAD BOLIVAR	19	EL TRIUNFO SUR	CL 69I BIS SUR 18J 32
18957	CT-TOR	CIUDAD BOLIVAR	19	EL TRIUNFO SUR	NO REGISTRA
18958	CT-TOR	CIUDAD BOLIVAR	19	EL TRIUNFO SUR	NO REGISTRA
18959	CT-TOR	CIUDAD BOLIVAR	19	EL TRIUNFO SUR	NO REGISTRA
18960	CT-TOR	CIUDAD BOLIVAR	19	EL TRIUNFO SUR	NO REGISTRA
18961	CT-TOR	CIUDAD BOLIVAR	19	EL TRIUNFO SUR	CL 69I BIS SUR 18J 40
18962	CT-TOR	CIUDAD BOLIVAR	19	JUAN PABLO II	DG 69C BIS SUR 18P 94
18963	CT-TOR	CIUDAD BOLIVAR	19	JUAN PABLO II	DG 69C BIS SUR 18P 88
18964	CT-TOR	CIUDAD BOLIVAR	19	EL TRIUNFO SUR	CL 69I BIS SUR 18J 13
18965	CT-TOR	CIUDAD BOLIVAR	19	JUAN PABLO II	DG 69C BIS SUR 18P 82
18966	CT-TOR	CIUDAD BOLIVAR	19	JUAN PABLO II	DG 69C BIS SUR 18P 76
18967	CT-TOR	CIUDAD BOLIVAR	19	EL TRIUNFO SUR	CL 69J SUR 18J 22
18968	CT-TOR	CIUDAD BOLIVAR	19	EL TRIUNFO SUR	NO REGISTRA
18969	CT-TOR	CIUDAD BOLIVAR	19	EL TRIUNFO SUR	CL 69J SUR 18J 15
18970	CT-TOR	CIUDAD BOLIVAR	19	EL TRIUNFO SUR	CL 69K SUR 18J 16
18971	CT-TOR	CIUDAD BOLIVAR	19	JUAN PABLO II	NO REGISTRA
18972	CT-TOR	CIUDAD BOLIVAR	19	JUAN PABLO II	NO REGISTRA
18973	CT-TOR	CIUDAD BOLIVAR	19	JUAN PABLO II	NO REGISTRA
18974	CT-TOR	CIUDAD BOLIVAR	19	EL TRIUNFO SUR	NO REGISTRA
18975	CT-TOR	CIUDAD BOLIVAR	19	JUAN PABLO II	NO REGISTRA
18976	CT-TOR	CIUDAD BOLIVAR	19	EL TRIUNFO SUR	CL 69K SUR 18J 11
18977	CT-TOR	CIUDAD BOLIVAR	19	EL TRIUNFO SUR	CL 69K SUR 18J 21
18978	CT-TOR	CIUDAD BOLIVAR	19	EL TRIUNFO SUR	CL 69K BIS SUR 18J 24
18979	CT-TOR	CIUDAD BOLIVAR	19	EL TRIUNFO SUR	NO REGISTRA
18980	CT-TOR	CIUDAD BOLIVAR	19	JUAN PABLO II	NO REGISTRA
18981	CT-TOR	CIUDAD BOLIVAR	19	JUAN PABLO II	NO REGISTRA
18982	CT-TOR	CIUDAD BOLIVAR	19	JUAN PABLO II	NO REGISTRA
18983	CT-TOR	CIUDAD BOLIVAR	19	JUAN PABLO II	NO REGISTRA
18984	CT-TOR	CIUDAD BOLIVAR	19	EL TRIUNFO SUR	CL 69K BIS SUR 18J 25

ANEXO 2 ZONAS DE ALTO RIESGO NO MITIGABLE

ID	DOCUMENTO	LocNombre	LocCodigo	BARRIO	DIRECCION
18985	CT-TOR	CIUDAD BOLIVAR	19	EL TRIUNFO SUR	CL 69L SUR 18J 22
18986	CT-TOR	CIUDAD BOLIVAR	19	JUAN PABLO II	NO REGISTRA
18987	CT-TOR	CIUDAD BOLIVAR	19	JUAN PABLO II	NO REGISTRA
18988	CT-TOR	CIUDAD BOLIVAR	19	EL TRIUNFO SUR	CL 69L SUR 18J 23
18989	CT-TOR	CIUDAD BOLIVAR	19	EL TRIUNFO SUR	CL 69L SUR 18J 27
18990	CT-TOR	CIUDAD BOLIVAR	19	EL TRIUNFO SUR	CL 69M SUR 18J 34
18991	CT-TOR	CIUDAD BOLIVAR	19	JUAN PABLO II	NO REGISTRA
18992	CT-TOR	CIUDAD BOLIVAR	19	EL TRIUNFO SUR	NO REGISTRA
18993	CT-TOR	CIUDAD BOLIVAR	19	JUAN PABLO II	NO REGISTRA
18994	CT-TOR	CIUDAD BOLIVAR	19	JUAN PABLO II	NO REGISTRA
18995	CT-TOR	CIUDAD BOLIVAR	19	JUAN PABLO II	NO REGISTRA
18996	CT-TOR	CIUDAD BOLIVAR	19	JUAN PABLO II	NO REGISTRA
18997	CT-TOR	CIUDAD BOLIVAR	19	JUAN PABLO II	NO REGISTRA
18998	CT-TOR	CIUDAD BOLIVAR	19	EL TRIUNFO SUR	CL 69M SUR 18J 37
18999	CT-TOR	CIUDAD BOLIVAR	19	EL TRIUNFO SUR	CL 69N SUR 18J 34
19000	CT-TOR	CIUDAD BOLIVAR	19	JUAN PABLO II	NO REGISTRA
19001	CT-TOR	CIUDAD BOLIVAR	19	JUAN PABLO II	NO REGISTRA
19002	CT-TOR	CIUDAD BOLIVAR	19	BARRIO LAS MANITAS	KR 18K 70 33 SUR
19003	CT-TOR	CIUDAD BOLIVAR	19	BARRIO LAS MANITAS	DG 69B SUR 18L 11
19004	CT-TOR	CIUDAD BOLIVAR	19	BARRIO LAS MANITAS	KR 18L BIS 69B 16 SUR
19005	CT-TOR	CIUDAD BOLIVAR	19	BARRIO LAS MANITAS	CL 70C SUR 18I 67
19006	CT-TOR	CIUDAD BOLIVAR	19	BARRIO LAS MANITAS	KR 18K BIS 70 32 SUR
19007	CT-TOR	CIUDAD BOLIVAR	19	BARRIO LAS MANITAS	KR 18L BIS 69B 22 SUR
19008	CT-TOR	CIUDAD BOLIVAR	19	BARRIO LAS MANITAS	DG 69B SUR 18L 07
19009	CT-TOR	CIUDAD BOLIVAR	19	BARRIO LAS MANITAS	CL 70C SUR 18I 71
19010	CT-TOR	CIUDAD BOLIVAR	19	BARRIO LAS MANITAS	KR 18L BIS 69B 28 SUR
19011	CT-TOR	CIUDAD BOLIVAR	19	BARRIO LAS MANITAS	KR 18L BIS 69B 34 SUR
19012	CT-TOR	CIUDAD BOLIVAR	19	BARRIO LAS MANITAS	KR 18L 69B 15 SUR
19013	CT-TOR	CIUDAD BOLIVAR	19	BARRIO LAS MANITAS	CL 70D SUR 18I 72
19014	CT-TOR	CIUDAD BOLIVAR	19	BARRIO LAS MANITAS	KR 18L 69B 21 SUR
19015	CT-TOR	CIUDAD BOLIVAR	19	BARRIO LAS MANITAS	KR 18L 69B 27 SUR
19016	CT-TOR	CIUDAD BOLIVAR	19	BARRIO LAS MANITAS	KR 18L 69B 33 SUR
19017	CT-TOR	CIUDAD BOLIVAR	19	BARRIO LAS MANITAS	KR 18L 69B 39 SUR
19018	CT-TOR	CIUDAD BOLIVAR	19	BARRIO LAS MANITAS	NO REGISTRA
19019	CT-TOR	CIUDAD BOLIVAR	19	BARRIO LAS MANITAS	CL 70D SUR 18I 71
19020	CT-TOR	CIUDAD BOLIVAR	19	BARRIO LAS MANITAS	CL 70D SUR 18I 75
19021	CT-TOR	CIUDAD BOLIVAR	19	BARRIO LAS MANITAS	CL 70D SUR 18I 79
19022	CT-TOR	CIUDAD BOLIVAR	19	BARRIO LAS MANITAS	CL 70G SUR 18I 78
19023	CT-TOR	CIUDAD BOLIVAR	19	BARRIO VISTAHERMOSA SECTOR BARIO EL CAPRI	DG 69C SUR 18K 69
19024	CT-TOR	CIUDAD BOLIVAR	19	BARRIO LAS MANITAS	CL 70G SUR 18I 82
19025	CT-TOR	CIUDAD BOLIVAR	19	BARRIO LAS MANITAS	CL 70G SUR 18I 86
19026	CT-TOR	CIUDAD BOLIVAR	19	BARRIO VISTAHERMOSA SECTOR BARIO EL CAPRI	DG 69C SUR 18K 57
19027	CT-TOR	CIUDAD BOLIVAR	19	BARRIO VISTAHERMOSA SECTOR BARIO EL CAPRI	KR 18L 69C 24 SUR
19028	CT-TOR	CIUDAD BOLIVAR	19	BARRIO VISTAHERMOSA SECTOR BARIO EL CAPRI	DG 69D SUR 18K 54
19029	CT-TOR	CIUDAD BOLIVAR	19	BARRIO VISTAHERMOSA SECTOR BARIO EL CAPRI	DG 69C SUR 18K 47
19030	CT-TOR	CIUDAD BOLIVAR	19	BARRIO VISTAHERMOSA SECTOR BARIO EL CAPRI	DG 69C SUR 18K 39
19031	CT-TOR	CIUDAD BOLIVAR	19	NUEVA COLOMBIA	CL 70G SUR 18I 11
19032	CT-TOR	CIUDAD BOLIVAR	19	BARRIO VISTAHERMOSA SECTOR BARIO EL CAPRI	DG 69D SUR 18K 48
19033	CT-TOR	CIUDAD BOLIVAR	19	NUEVA COLOMBIA	CL 70H SUR 18J 04
19034	CT-TOR	CIUDAD BOLIVAR	19	BARRIO VISTAHERMOSA SECTOR BARIO EL CAPRI	DG 69D SUR 18K 36
19035	CT-TOR	CIUDAD BOLIVAR	19	NUEVA COLOMBIA	NO REGISTRA
19036	CT-TOR	CIUDAD BOLIVAR	19	BARRIO VISTAHERMOSA SECTOR BARIO EL CAPRI	DG 69D SUR 18K 42
19037	CT-TOR	CIUDAD BOLIVAR	19	NUEVA COLOMBIA	CL 70H SUR 18J 10
19038	CT-TOR	CIUDAD BOLIVAR	19	BARRIO VISTAHERMOSA SECTOR BARIO EL CAPRI	DG 69D SUR 18K 30
19039	CT-TOR	CIUDAD BOLIVAR	19	BARRIO VISTAHERMOSA SECTOR BARIO EL CAPRI	DG 69D SUR 18K 24
19040	CT-TOR	CIUDAD BOLIVAR	19	NUEVA COLOMBIA	DG 69D SUR 18K 23
19041	CT-TOR	CIUDAD BOLIVAR	19	NUEVA COLOMBIA	DG 69D SUR 18K 19
19042	CT-TOR	CIUDAD BOLIVAR	19	NUEVA COLOMBIA	DG 69D SUR 18K 13
19043	CT-TOR	CIUDAD BOLIVAR	19	NUEVA COLOMBIA	DG 69D SUR 18K 05
19044	CT-TOR	CIUDAD BOLIVAR	19	NUEVA COLOMBIA	CL 70J SUR 18J 20
19045	CT-TOR	CIUDAD BOLIVAR	19	NUEVA COLOMBIA	NO REGISTRA
19046	CT-TOR	CIUDAD BOLIVAR	19	NUEVA COLOMBIA	DG 69D SUR 18J 85
19047	CT-TOR	CIUDAD BOLIVAR	19	NUEVA COLOMBIA	NO REGISTRA
19048	CT-TOR	CIUDAD BOLIVAR	19	NUEVA COLOMBIA	DG 69D SUR 18J 81
19049	CT-TOR	CIUDAD BOLIVAR	19	NUEVA COLOMBIA	KR 18K 69D 08 SUR
19050	CT-TOR	CIUDAD BOLIVAR	19	NUEVA COLOMBIA	DG 69D BIS SUR 18J 88
19051	CT-TOR	CIUDAD BOLIVAR	19	NUEVA COLOMBIA	DG 69D SUR 18J 79
19052	CT-TOR	CIUDAD BOLIVAR	19	NUEVA COLOMBIA	DG 69D BIS SUR 18J 84
19053	CT-TOR	CIUDAD BOLIVAR	19	NUEVA COLOMBIA	DG 69D SUR 18J 75
19054	CT-TOR	CIUDAD BOLIVAR	19	NUEVA COLOMBIA	DG 69D BIS SUR 18J 80
19055	CT-TOR	CIUDAD BOLIVAR	19	NUEVA COLOMBIA	DG 69D SUR 18J 71
19056	CT-TOR	CIUDAD BOLIVAR	19	NUEVA COLOMBIA	DG 69D BIS SUR 18J 76

ANEXO 2 ZONAS DE ALTO RIESGO NO MITIGABLE

ID	DOCUMENTO	LocNombre	LocCodigo	BARRIO	DIRECCION
19057	CT-TOR	CIUDAD BOLIVAR	19	NUEVA COLOMBIA	DG 69D BIS SUR 18J 79
19058	CT-TOR	CIUDAD BOLIVAR	19	NUEVA COLOMBIA	DG 69D SUR 18J 67
19059	CT-TOR	CIUDAD BOLIVAR	19	NUEVA COLOMBIA	DG 69D BIS SUR 18J 72
19060	CT-TOR	CIUDAD BOLIVAR	19	NUEVA COLOMBIA	DG 69D SUR 18J 63
19061	CT-TOR	CIUDAD BOLIVAR	19	NUEVA COLOMBIA	CL 70J SUR 18J 47
19062	CT-TOR	CIUDAD BOLIVAR	19	NUEVA COLOMBIA	DG 69D BIS SUR 18J 68
19063	CT-TOR	CIUDAD BOLIVAR	19	NUEVA COLOMBIA	NO REGISTRA
19064	CT-TOR	CIUDAD BOLIVAR	19	NUEVA COLOMBIA	CL 70J SUR 18J 55
19065	CT-TOR	CIUDAD BOLIVAR	19	NUEVA COLOMBIA	DG 69F SUR 18J 86
19066	CT-TOR	CIUDAD BOLIVAR	19	NUEVA COLOMBIA	DG 69D BIS SUR 18J 75
19067	CT-TOR	CIUDAD BOLIVAR	19	NUEVA COLOMBIA	DG 69D BIS SUR 18J 64
19068	CT-TOR	CIUDAD BOLIVAR	19	NUEVA COLOMBIA	CL 70J SUR 18J 61
19069	CT-TOR	CIUDAD BOLIVAR	19	NUEVA COLOMBIA	CL 70J SUR 18J 67
19070	CT-TOR	CIUDAD BOLIVAR	19	NUEVA COLOMBIA	DG 69D BIS SUR 18J 71
19071	CT-TOR	CIUDAD BOLIVAR	19	NUEVA COLOMBIA	DG 69F SUR 18J 82
19072	CT-TOR	CIUDAD BOLIVAR	19	NUEVA COLOMBIA	CL 70K SUR 18K 06
19073	CT-TOR	CIUDAD BOLIVAR	19	NUEVA COLOMBIA	CL 70J SUR 18J 75
19074	CT-TOR	CIUDAD BOLIVAR	19	NUEVA COLOMBIA	DG 69D BIS SUR 18J 67
19075	CT-TOR	CIUDAD BOLIVAR	19	NUEVA COLOMBIA	DG 69F SUR 18J 76
19076	CT-TOR	CIUDAD BOLIVAR	19	NUEVA COLOMBIA	CL 70K SUR 18K 10
19077	CT-TOR	CIUDAD BOLIVAR	19	NUEVA COLOMBIA	CL 70J SUR 18J 87
19078	CT-TOR	CIUDAD BOLIVAR	19	NUEVA COLOMBIA	CL 70K SUR 18K 14
19079	CT-TOR	CIUDAD BOLIVAR	19	NUEVA COLOMBIA	DG 69D BIS SUR 18J 63
19080	CT-TOR	CIUDAD BOLIVAR	19	NUEVA COLOMBIA	DG 69F SUR 18J 72
19081	CT-TOR	CIUDAD BOLIVAR	19	NUEVA COLOMBIA	CL 70K SUR 18K 18
19082	CT-TOR	CIUDAD BOLIVAR	19	NUEVA COLOMBIA	CL 70K SUR 18K 22
19083	CT-TOR	CIUDAD BOLIVAR	19	NUEVA COLOMBIA	DG 69F SUR 18J 66
19084	CT-TOR	CIUDAD BOLIVAR	19	NUEVA COLOMBIA	KR 18L 70J 14 SUR
19085	CT-TOR	CIUDAD BOLIVAR	19	NUEVA COLOMBIA	DG 69F SUR 18J 67
19086	CT-TOR	CIUDAD BOLIVAR	19	NUEVA COLOMBIA	DG 69G SUR 18J 70
19087	CT-TOR	CIUDAD BOLIVAR	19	NUEVA COLOMBIA	DG 69F SUR 18J 61
19088	CT-TOR	CIUDAD BOLIVAR	19	NUEVA COLOMBIA	DG 69G SUR 18J 66
19089	CT-TOR	CIUDAD BOLIVAR	19	NUEVA COLOMBIA	DG 69F SUR 18J 53
19090	CT-TOR	CIUDAD BOLIVAR	19	BARRIO LAS MANITAS	CL 69T SUR 18J 25
19091	CT-TOR	CIUDAD BOLIVAR	19	EL TRIUNFO SUR	CL 69T SUR 18J 02
19092	CT-TOR	CIUDAD BOLIVAR	19	EL TRIUNFO SUR	NO REGISTRA
19093	CT-TOR	CIUDAD BOLIVAR	19	EL TRIUNFO SUR	NO REGISTRA
19094	CT-TOR	CIUDAD BOLIVAR	19	BARRIO LAS MANITAS	DG 69B SUR 18L 73
19095	CT-TOR	CIUDAD BOLIVAR	19	BARRIO LAS MANITAS	DG 69B SUR 18L 69
19096	CT-TOR	CIUDAD BOLIVAR	19	EL TRIUNFO SUR	NO REGISTRA
19097	CT-TOR	CIUDAD BOLIVAR	19	BARRIO LAS MANITAS	DG 69B SUR 18L 65
19098	CT-TOR	CIUDAD BOLIVAR	19	BARRIO LAS MANITAS	DG 69B SUR 18L 61
19099	CT-TOR	CIUDAD BOLIVAR	19	BARRIO LAS MANITAS	KR 18L BIS B 69B 21 SUR
19100	CT-TOR	CIUDAD BOLIVAR	19	NUEVA COLOMBIA	CL 70M SUR 18L 26
19101	CT-TOR	CIUDAD BOLIVAR	19	NUEVA COLOMBIA	DG 69H SUR 18J 59
19102	CT-TOR	CIUDAD BOLIVAR	19	NUEVA COLOMBIA	CL 70M SUR 18L 30
19103	CT-TOR	CIUDAD BOLIVAR	19	VISTA HERMOSA	DG 69H SUR 18J 55
19104	CT-TOR	CIUDAD BOLIVAR	19	NUEVA COLOMBIA	CL 70M SUR 18L 35
19105	CT-TOR	CIUDAD BOLIVAR	19	VISTA HERMOSA	DG 69I SUR 18J 32 IN 2
19106	CT-TOR	CIUDAD BOLIVAR	19	NUEVA COLOMBIA	CL 70M SUR 18L 41
19107	CT-TOR	CIUDAD BOLIVAR	19	NUEVA COLOMBIA	DG 69I SUR 18J 32 IN 1
19108	CT-TOR	CIUDAD BOLIVAR	19	VISTA HERMOSA	DG 69H SUR 18J 25
19109	CT-TOR	CIUDAD BOLIVAR	19	NUEVA COLOMBIA	CL 70M SUR 18L 45
19110	CT-TOR	CIUDAD BOLIVAR	19	PUERTA DEL PARAISO	NO REGISTRA
19111	CT-TOR	CIUDAD BOLIVAR	19	BELLAVISTA LUCERO ALTO	KR 18A BIS 68 08 SUR
19112	CT-TOR	CIUDAD BOLIVAR	19	BELLAVISTA LUCERO ALTO	KR 18A BIS 68 12 SUR
19113	CT-TOR	CIUDAD BOLIVAR	19	LUCERO MEDIO	CL 68 SUR 18 55
19114	CT-TOR	CIUDAD BOLIVAR	19	LUCERO SUR BAJO	CL 68 SUR 17P 48
19115	CT-TOR	CIUDAD BOLIVAR	19	LUCERO SUR BAJO	CL 68 SUR 17P 44
19116	CT-TOR	CIUDAD BOLIVAR	19	LUCERO SUR BAJO	CL 68 SUR 17P 40
19117	CT-TOR	CIUDAD BOLIVAR	19	LUCERO SUR BAJO	CL 68 SUR 17P 38
19118	CT-TOR	CIUDAD BOLIVAR	19	LUCERO SUR BAJO	CL 68 SUR 17P 34
19119	CT-TOR	CIUDAD BOLIVAR	19	NUEVA COLOMBIA	DG 69G SUR 18J 62
19120	CT-TOR	CIUDAD BOLIVAR	19	NUEVA COLOMBIA	DG 69G SUR 18J 56
19121	CT-TOR	CIUDAD BOLIVAR	19	NUEVA COLOMBIA	DG 69F SUR 18J 47
19122	CT-TOR	CIUDAD BOLIVAR	19	NUEVA COLOMBIA	DG 69G SUR 18J 81
19123	CT-TOR	CIUDAD BOLIVAR	19	NUEVA COLOMBIA	DG 69G SUR 18J 50
19124	CT-TOR	CIUDAD BOLIVAR	19	NUEVA COLOMBIA	DG 69G SUR 18J 77
19125	CT-TOR	CIUDAD BOLIVAR	19	NUEVA COLOMBIA	KR 18L 70K 15 SUR
19126	CT-TOR	CIUDAD BOLIVAR	19	NUEVA COLOMBIA	CL 70L SUR 18L 04
19127	CT-TOR	CIUDAD BOLIVAR	19	NUEVA COLOMBIA	DG 69G SUR 18J 71
19128	CT-TOR	CIUDAD BOLIVAR	19	LUCERO SUR BAJO	CL 68 SUR 17P 24

ANEXO 2 ZONAS DE ALTO RIESGO NO MITIGABLE

ID	DOCUMENTO	LocNombre	LocCodigo	BARRIO	DIRECCION
19129	CT-TOR	CIUDAD BOLIVAR	19	CARACOLI	DG 81 SUR 37 01
19130	CT-TOR	CIUDAD BOLIVAR	19	LAS VEGAS DE POTOSI	NO REGISTRA
19131	CT-TOR	CIUDAD BOLIVAR	19	NUEVA COLOMBIA	DG 69G SUR 18J 67
19132	CT-TOR	CIUDAD BOLIVAR	19	NUEVA COLOMBIA	DG 69H SUR 18J 70
19133	CT-TOR	CIUDAD BOLIVAR	19	NUEVA COLOMBIA	DG 69G SUR 18J 63
19134	CT-TOR	CIUDAD BOLIVAR	19	VISTA HERMOSA	DG 71B SUR 18I 20
19135	CT-TOR	CIUDAD BOLIVAR	19	NUEVA COLOMBIA	DG 69H SUR 18J 68
19136	CT-TOR	CIUDAD BOLIVAR	19	NUEVA COLOMBIA	DG 69H SUR 18J 64
19137	CT-TOR	CIUDAD BOLIVAR	19	NUEVA COLOMBIA	DG 69G SUR 18J 57
19138	CT-TOR	CIUDAD BOLIVAR	19	NUEVA COLOMBIA	CL 70L SUR 18L 13
19139	CT-TOR	CIUDAD BOLIVAR	19	NUEVA COLOMBIA	DG 69H SUR 18J 60
19140	CT-TOR	CIUDAD BOLIVAR	19	NUEVA COLOMBIA	DG 69H SUR 18J 54
19141	CT-TOR	CIUDAD BOLIVAR	19	NUEVA COLOMBIA	DG 69H SUR 18J 63
19142	CT-TOR	CIUDAD BOLIVAR	19	NUEVA COLOMBIA	CL 70M SUR 18L 49
19143	CT-TOR	CIUDAD BOLIVAR	19	VISTA HERMOSA	DG 69H SUR 18J 21
19144	CT-TOR	CIUDAD BOLIVAR	19	BELLAVISTA LUCERO ALTO	KR 18A BIS 68 18 SUR
19145	CT-TOR	CIUDAD BOLIVAR	19	LUCERO SUR BAJO	KR 17P 67B 21 SUR
19146	CT-TOR	CIUDAD BOLIVAR	19	NUEVA COLOMBIA	KR 18J BIS 69I 09 SUR
19147	CT-TOR	CIUDAD BOLIVAR	19	VISTA HERMOSA	KR 18J BIS 69I 03 SUR
19148	CT-TOR	CIUDAD BOLIVAR	19	NUEVA COLOMBIA	CL 70N SUR 18L 52
19149	CT-TOR	CIUDAD BOLIVAR	19	VISTA HERMOSA	TV 18J 69J 03 SUR
19150	CT-TOR	CIUDAD BOLIVAR	19	NUEVA COLOMBIA	CL 70N SUR 18L 56
19151	CT-TOR	CIUDAD BOLIVAR	19	VISTA HERMOSA	TV 18J 69J 09 SUR
19152	CT-TOR	CIUDAD BOLIVAR	19	VISTA HERMOSA	TV 18J 69J 15 SUR
19153	CT-TOR	CIUDAD BOLIVAR	19	VISTA HERMOSA	TV 18J 69J 21 SUR
19154	CT-TOR	CIUDAD BOLIVAR	19	NUEVA COLOMBIA	CL 70N SUR 18L 53
19155	CT-TOR	CIUDAD BOLIVAR	19	NUEVA COLOMBIA	CL 70N SUR 18L 57
19156	CT-TOR	CIUDAD BOLIVAR	19	VISTA HERMOSA	TV 18J 69J 27 SUR
19157	CT-TOR	CIUDAD BOLIVAR	19	NUEVA COLOMBIA	CL 70N SUR 18L 63
19158	CT-TOR	CIUDAD BOLIVAR	19	NUEVA COLOMBIA	CL 70N SUR 18L 67
19159	CT-TOR	CIUDAD BOLIVAR	19	VISTA HERMOSA	TV 18J 69K 29 SUR
19160	CT-TOR	CIUDAD BOLIVAR	19	NUEVA COLOMBIA	CL 70N SUR 18L 71
19161	CT-TOR	CIUDAD BOLIVAR	19	VISTA HERMOSA	TV 18J 69K 33 SUR
19162	CT-TOR	CIUDAD BOLIVAR	19	NUEVA COLOMBIA	CL 70N SUR 18L 77
19163	CT-TOR	CIUDAD BOLIVAR	19	NUEVA COLOMBIA	CL 70N SUR 18L 81
19164	CT-TOR	CIUDAD BOLIVAR	19	VISTA HERMOSA	TV 18J 69K 37 SUR
19165	CT-TOR	CIUDAD BOLIVAR	19	NUEVA COLOMBIA	CL 70N SUR 18L 87
19166	CT-TOR	CIUDAD BOLIVAR	19	VISTA HERMOSA	TV 18K 69K 28 SUR
19167	CT-TOR	CIUDAD BOLIVAR	19	NUEVA COLOMBIA	CL 70N SUR 18L 93
19168	CT-TOR	CIUDAD BOLIVAR	19	VISTA HERMOSA	TV 18J 69K 41 SUR
19169	CT-TOR	CIUDAD BOLIVAR	19	VISTA HERMOSA	TV 18K 69K 32 SUR
19170	CT-TOR	CIUDAD BOLIVAR	19	VISTA HERMOSA	TV 18K 71 05 SUR
19171	CT-TOR	CIUDAD BOLIVAR	19	LUCERO SUR BAJO	KR 18 67B 26 SUR
19172	CT-TOR	CIUDAD BOLIVAR	19	NUEVA COLOMBIA	CL 70N SUR 18L 97
19173	CT-TOR	CIUDAD BOLIVAR	19	VISTA HERMOSA	TV 18J 69K 45 SUR
19174	CT-TOR	CIUDAD BOLIVAR	19	NUEVA COLOMBIA	CL 71 SUR 18L 88
19175	CT-TOR	CIUDAD BOLIVAR	19	VISTA HERMOSA	TV 18K 69K 40 SUR
19176	CT-TOR	CIUDAD BOLIVAR	19	VISTA HERMOSA	TV 18J 69K 49 SUR
19177	CT-TOR	CIUDAD BOLIVAR	19	VISTA HERMOSA	TV 18K 71 19 SUR
19178	CT-TOR	CIUDAD BOLIVAR	19	NUEVA COLOMBIA	CL 71 SUR 18L 92
19179	CT-TOR	CIUDAD BOLIVAR	19	VISTA HERMOSA	TV 18K 71 25 SUR
19180	CT-TOR	CIUDAD BOLIVAR	19	VISTA HERMOSA	TV 18K 71 31 SUR
19181	CT-TOR	CIUDAD BOLIVAR	19	VISTA HERMOSA	CL 71 BIS SUR 18J 16
19182	CT-TOR	CIUDAD BOLIVAR	19	VISTA HERMOSA	CL 71 BIS SUR 18J 18
19183	CT-TOR	CIUDAD BOLIVAR	19	VISTA HERMOSA	CL 71 BIS SUR 18J 20
19184	CT-TOR	CIUDAD BOLIVAR	19	LOS ANDES	KR 18Q 70M 15 SUR
19185	CT-TOR	CIUDAD BOLIVAR	19	VISTA HERMOSA	CL 71 BIS SUR 18J 24
19186	CT-TOR	CIUDAD BOLIVAR	19	MIRADOR (NUTIVARA)	CL 70L SUR 18R 03
19187	CT-TOR	CIUDAD BOLIVAR	19	VISTA HERMOSA	CL 71 BIS SUR 18J 28
19188	CT-TOR	CIUDAD BOLIVAR	19	MIRADOR (NUTIVARA)	KR 18Q 70M 21 SUR
19189	CT-TOR	CIUDAD BOLIVAR	19	MIRADOR (NUTIVARA)	CL 70L SUR 18R 09
19190	CT-TOR	CIUDAD BOLIVAR	19	MIRADOR (NUTIVARA)	CL 70M SUR 18R 04
19191	CT-TOR	CIUDAD BOLIVAR	19	VISTA HERMOSA	CL 71 BIS SUR 18J 32
19192	CT-TOR	CIUDAD BOLIVAR	19	MIRADOR (NUTIVARA)	KR 18Q 70M 25 SUR
19193	CT-TOR	CIUDAD BOLIVAR	19	MIRADOR (NUTIVARA)	CL 70M SUR 18R 10
19194	CT-TOR	CIUDAD BOLIVAR	19	MIRADOR (NUTIVARA)	KR 18Q 70M 29 SUR
19195	CT-TOR	CIUDAD BOLIVAR	19	MIRADOR (NUTIVARA)	CL 70N SUR 18N 45
19196	CT-TOR	CIUDAD BOLIVAR	19	MIRADOR (NUTIVARA)	KR 18Q 70M 35 SUR
19197	CT-TOR	CIUDAD BOLIVAR	19	BELLAVISTA LUCERO ALTO	CL 68 SUR 18 43
19198	CT-TOR	CIUDAD BOLIVAR	19	BELLAVISTA LUCERO ALTO	CL 68 SUR 18 41 MJ
19199	CT-TOR	CIUDAD BOLIVAR	19	BELLAVISTA LUCERO ALTO	CL 68 SUR 18 31
19200	CT-TOR	CIUDAD BOLIVAR	19	BELLAVISTA LUCERO ALTO	CL 68 SUR 18 29

ANEXO 2 ZONAS DE ALTO RIESGO NO MITIGABLE

ID	DOCUMENTO	LocNombre	LocCodigo	BARRIO	DIRECCION
19201	CT-TOR	CIUDAD BOLIVAR	19	LUCERO SUR BAJO	CL 68C SUR 17P 59
19202	CT-TOR	CIUDAD BOLIVAR	19	MIRADOR (NUTIVARA)	KR 18P 70M 41 SUR
19203	CT-TOR	CIUDAD BOLIVAR	19	VISTA HERMOSA	NO REGISTRA
19204	CT-TOR	CIUDAD BOLIVAR	19	VISTA HERMOSA	NO REGISTRA
19205	CT-TOR	CIUDAD BOLIVAR	19	MIRADOR (NUTIVARA)	KR 18Q 70M 45 SUR
19206	CT-TOR	CIUDAD BOLIVAR	19	MIRADOR (NUTIVARA)	KR 18Q 70M 47 SUR
19207	CT-TOR	CIUDAD BOLIVAR	19	MIRADOR (NUTIVARA)	KR 18Q 70M 42 SUR
19208	CT-TOR	CIUDAD BOLIVAR	19	LOS ANDES	KR 18T 70M 04 SUR
19209	CT-TOR	CIUDAD BOLIVAR	19	LA ESMERALDA SUR	CL 70M SUR 18T 14
19210	CT-TOR	CIUDAD BOLIVAR	19	BELLAVISTA LUCERO ALTO	CL 68 SUR 18 23
19211	CT-TOR	CIUDAD BOLIVAR	19	LUCERO SUR BAJO	KR 18 68 08 SUR
19212	CT-TOR	CIUDAD BOLIVAR	19	BELLAVISTA LUCERO ALTO	CL 68 SUR 18 17
19213	CT-TOR	CIUDAD BOLIVAR	19	BELLAVISTA LUCERO ALTO	CL 68 SUR 18 09
19214	CT-TOR	CIUDAD BOLIVAR	19	LOS ANDES	CL 70N SUR 18R 10
19215	CT-TOR	CIUDAD BOLIVAR	19	MIRADOR (NUTIVARA)	KR 18Q 70M 55 SUR
19216	CT-TOR	CIUDAD BOLIVAR	19	LOS ANDES	KR 18T 70M 08 SUR
19217	CT-TOR	CIUDAD BOLIVAR	19	VISTA HERMOSA	CL 71 BIS SUR 18J 42
19218	CT-TOR	CIUDAD BOLIVAR	19	LA ESMERALDA SUR	CL 70M SUR 18T 18
19219	CT-TOR	CIUDAD BOLIVAR	19	LOS ANDES	CL 70N SUR 18R 03
19220	CT-TOR	CIUDAD BOLIVAR	19	MIRADOR (NUTIVARA)	KR 18Q 70M 63 SUR
19221	CT-TOR	CIUDAD BOLIVAR	19	LA ESMERALDA SUR	CL 70M SUR 18T 24
19222	CT-TOR	CIUDAD BOLIVAR	19	LOS ANDES	CL 70N SUR 18R 14
19223	CT-TOR	CIUDAD BOLIVAR	19	LOS ANDES	CL 70N SUR 18R 07
19224	CT-TOR	CIUDAD BOLIVAR	19	BARRIO EL DIVINO NIÑO	NO REGISTRA
19225	CT-TOR	CIUDAD BOLIVAR	19	EL TESORO	NO REGISTRA
19226	CT-TOR	CIUDAD BOLIVAR	19	SAN JOSE DE LOS SAUCES	NO REGISTRA
19227	CT-TOR	CIUDAD BOLIVAR	19	LA ESMERALDA SUR	KR 19D 70L 16 SUR
19228	CT-TOR	CIUDAD BOLIVAR	19	LOS ANDES	CL 70N SUR 18R 11
19229	CT-TOR	CIUDAD BOLIVAR	19	LOS ANDES	CL 70M SUR 18T 37
19230	CT-TOR	CIUDAD BOLIVAR	19	LA ESMERALDA SUR	KR 19D 70L 20 SUR
19231	CT-TOR	CIUDAD BOLIVAR	19	LOS ANDES	CL 70P SUR 18R 02
19232	CT-TOR	CIUDAD BOLIVAR	19	LOS ANDES	CL 70M SUR 18T 41
19233	CT-TOR	CIUDAD BOLIVAR	19	LOS ANDES	CL 70P SUR 18R 06
19234	CT-TOR	CIUDAD BOLIVAR	19	LA ESMERALDA SUR	KR 19D 70L 26 SUR
19235	CT-TOR	CIUDAD BOLIVAR	19	LA ESMERALDA SUR	NO REGISTRA
19236	CT-TOR	CIUDAD BOLIVAR	19	LOS ANDES	NO REGISTRA
19237	CT-TOR	CIUDAD BOLIVAR	19	BARRIO EL DIVINO NIÑO	NO REGISTRA
19238	CT-TOR	CIUDAD BOLIVAR	19	SAN JOSE DE LOS SAUCES	NO REGISTRA
19239	CT-TOR	CIUDAD BOLIVAR	19	SAN JOSE DE LOS SAUCES	NO REGISTRA
19240	CT-TOR	CIUDAD BOLIVAR	19	PUERTA DEL PARAISO	NO REGISTRA
19241	CT-TOR	CIUDAD BOLIVAR	19	LOS ANDES	NO REGISTRA
19242	CT-TOR	CIUDAD BOLIVAR	19	LOS ANDES	NO REGISTRA
19243	CT-TOR	CIUDAD BOLIVAR	19	LOS ANDES	CL 70P SUR 18R 10
19244	CT-TOR	CIUDAD BOLIVAR	19	VISTA HERMOSA	TV 18J BIS B 71 02 SUR
19245	CT-TOR	CIUDAD BOLIVAR	19	LOS ANDES	KR 19D 70M 06 SUR
19246	CT-TOR	CIUDAD BOLIVAR	19	VISTA HERMOSA	TV 18J BIS A 71 09 SUR
19247	CT-TOR	CIUDAD BOLIVAR	19	VILLAS EL DIAMANTE	TV 18R 69K 37 SUR
19248	CT-TOR	CIUDAD BOLIVAR	19	VISTA HERMOSA	TV 18J BIS A 71 13 SUR
19249	CT-TOR	CIUDAD BOLIVAR	19	VISTA HERMOSA	TV 18J BIS B 71 08 SUR
19250	CT-TOR	CIUDAD BOLIVAR	19	VISTA HERMOSA	TV 18J BIS B 71 10 SUR
19251	CT-TOR	CIUDAD BOLIVAR	19	VISTA HERMOSA	NO REGISTRA
19252	CT-TOR	CIUDAD BOLIVAR	19	LOS ANDES	NO REGISTRA
19253	CT-TOR	SAN CRISTOBAL	04	LOS LIBERTADORES	NO REGISTRA
19254	CT-TOR	CIUDAD BOLIVAR	19	SAN JOSE DE LOS SAUCES	NO REGISTRA
19255	CT-TOR	CIUDAD BOLIVAR	19	LOS ANDES	NO REGISTRA
19256	CT-TOR	CIUDAD BOLIVAR	19	VISTA HERMOSA	TV 18J BIS B 71 06 SUR
19257	CT-TOR	SAN CRISTOBAL	04	LA BELLEZA	KR 8A BIS ESTE 62 38 SUR
19258	CT-TOR	SAN CRISTOBAL	04	VALPARAISO	KR 11 ESTE 59 71 SUR
19259	CT-TOR	SAN CRISTOBAL	04	LA BELLEZA	KR 9A ESTE 62 11 SUR
19260	CT-TOR	SAN CRISTOBAL	04	JUAN REY	NO REGISTRA
19261	CT-TOR	SAN CRISTOBAL	04	LOS LIBERTADORES	KR 11A BIS ESTE 61A 30 SUR
19262	CT-TOR	SAN CRISTOBAL	04	LA BELLEZA	KR 9A ESTE 62 30 SUR
19263	CT-TOR	CIUDAD BOLIVAR	19	PUERTA DEL PARAISO	NO REGISTRA
19264	CT-TOR	CIUDAD BOLIVAR	19	SAN JOSE DE LOS SAUCES	NO REGISTRA
19265	CT-TOR	CIUDAD BOLIVAR	19	CARACOLI	NO REGISTRA
19266	CT-TOR	CIUDAD BOLIVAR	19	BUENOS AIRES II	NO REGISTRA
19267	CT-TOR	CIUDAD BOLIVAR	19	BUENOS AIRES II	NO REGISTRA
19268	CT-TOR	CIUDAD BOLIVAR	19	BUENOS AIRES II	NO REGISTRA
19269	CT-TOR	CIUDAD BOLIVAR	19	BUENOS AIRES II	NO REGISTRA
19270	CT-TOR	CIUDAD BOLIVAR	19	BUENOS AIRES II	NO REGISTRA
19271	CT-TOR	CIUDAD BOLIVAR	19	BUENOS AIRES II	NO REGISTRA
19272	CT-TOR	CIUDAD BOLIVAR	19	BUENOS AIRES II	NO REGISTRA

ANEXO 2 ZONAS DE ALTO RIESGO NO MITIGABLE

ID	DOCUMENTO	LocNombre	LocCodigo	BARRIO	DIRECCION
19273	CT-TOR	CIUDAD BOLIVAR	19	BUENOS AIRES II	NO REGISTRA
19274	CT-TOR	CIUDAD BOLIVAR	19	BUENOS AIRES II	NO REGISTRA
19275	CT-TOR	CIUDAD BOLIVAR	19	BUENOS AIRES II	NO REGISTRA
19276	CT-TOR	CIUDAD BOLIVAR	19	BUENOS AIRES II	NO REGISTRA
19277	CT-TOR	CIUDAD BOLIVAR	19	BUENOS AIRES II	NO REGISTRA
19278	CT-TOR	CIUDAD BOLIVAR	19	BUENOS AIRES II	NO REGISTRA
19279	CT-TOR	CIUDAD BOLIVAR	19	BUENOS AIRES II	NO REGISTRA
19280	CT-TOR	CIUDAD BOLIVAR	19	BUENOS AIRES II	NO REGISTRA
19281	CT-TOR	CIUDAD BOLIVAR	19	BUENOS AIRES II	NO REGISTRA
19282	CT-TOR	CIUDAD BOLIVAR	19	BUENOS AIRES II	NO REGISTRA
19283	CT-TOR	CIUDAD BOLIVAR	19	BUENOS AIRES II	NO REGISTRA
19284	CT-TOR	CIUDAD BOLIVAR	19	PUERTA DEL PARAISO	NO REGISTRA
19285	CT-TOR	CIUDAD BOLIVAR	19	CARACOLI	NO REGISTRA
19286	CT-TOR	CIUDAD BOLIVAR	19	CARACOLI	NO REGISTRA
19287	CT-TOR	CIUDAD BOLIVAR	19	CARACOLI	NO REGISTRA
19288	CT-TOR	CIUDAD BOLIVAR	19	PUERTA DEL PARAISO	NO REGISTRA
19289	CT-TOR	CIUDAD BOLIVAR	19	MONTEREY	AC 71B SUR 15 06
19290	CT-TOR	CIUDAD BOLIVAR	19	URBANIZACION ACAPULCO I	CL 76 SUR 15 05
19291	CT-TOR	CIUDAD BOLIVAR	19	CASA DE TEJA	KR 16 76 26 SUR
19292	CT-TOR	CIUDAD BOLIVAR	19	CASA DE TEJA	KR 16 76 34 SUR
19293	CT-TOR	CIUDAD BOLIVAR	19	CASA DE TEJA	KR 16 76 42 SUR
19294	CT-TOR	CIUDAD BOLIVAR	19	URBANIZACION ACAPULCO I	CL 76 SUR 15 39
19295	CT-TOR	CIUDAD BOLIVAR	19	URBANIZACION ACAPULCO I	NO REGISTRA
19296	CT-TOR	CIUDAD BOLIVAR	19	URBANIZACION ACAPULCO I	CL 76 SUR 15 39 IN 1
19297	CT-TOR	CIUDAD BOLIVAR	19	URBANIZACION ACAPULCO I	CL 76A SUR 15 44
19298	CT-TOR	CIUDAD BOLIVAR	19	URBANIZACION ACAPULCO I	CL 76A SUR 15 40
19299	CT-TOR	CIUDAD BOLIVAR	19	URBANIZACION ACAPULCO I	CL 76A SUR 15 59
19300	CT-TOR	CIUDAD BOLIVAR	19	URBANIZACION ACAPULCO I	CL 76A SUR 15 36
19301	CT-TOR	CIUDAD BOLIVAR	19	URBANIZACION ACAPULCO I	CL 76A SUR 15 55
19302	CT-TOR	CIUDAD BOLIVAR	19	URBANIZACION ACAPULCO I	CL 76A SUR 15 51
19303	CT-TOR	CIUDAD BOLIVAR	19	URBANIZACION ACAPULCO I	CL 76B SUR 15 64
19304	CT-TOR	CIUDAD BOLIVAR	19	URBANIZACION ACAPULCO I	CL 76A SUR 15 47
19305	CT-TOR	CIUDAD BOLIVAR	19	URBANIZACION ACAPULCO I	CL 76B SUR 15 60
19306	CT-TOR	CIUDAD BOLIVAR	19	URBANIZACION ACAPULCO I	CL 76A SUR 15 43
19307	CT-TOR	CIUDAD BOLIVAR	19	URBANIZACION ACAPULCO I	CL 76B SUR 15 71
19308	CT-TOR	CIUDAD BOLIVAR	19	URBANIZACION ACAPULCO I	CL 76B SUR 15 48
19309	CT-TOR	CIUDAD BOLIVAR	19	URBANIZACION ACAPULCO I	CL 76A SUR 15 31
19310	CT-TOR	CIUDAD BOLIVAR	19	URBANIZACION ACAPULCO I	CL 76B SUR 15 67
19311	CT-TOR	CIUDAD BOLIVAR	19	URBANIZACION ACAPULCO I	CL 76B SUR 15 44
19312	CT-TOR	CIUDAD BOLIVAR	19	URBANIZACION ACAPULCO I	CL 76A SUR 15 15
19313	CT-TOR	CIUDAD BOLIVAR	19	URBANIZACION ACAPULCO I	CL 77 SUR 15B 06
19314	CT-TOR	CIUDAD BOLIVAR	19	URBANIZACION ACAPULCO I	CL 76B SUR 15 55
19315	CT-TOR	CIUDAD BOLIVAR	19	URBANIZACION ACAPULCO I	CL 77 SUR 15B 02
19316	CT-TOR	CIUDAD BOLIVAR	19	URBANIZACION ACAPULCO I	CL 76B SUR 15 26
19317	CT-TOR	CIUDAD BOLIVAR	19	URBANIZACION ACAPULCO I	CL 77 SUR 15A 18
19318	CT-TOR	CIUDAD BOLIVAR	19	URBANIZACION ACAPULCO I	CL 76B SUR 15 24
19319	CT-TOR	CIUDAD BOLIVAR	19	URBANIZACION ACAPULCO I	CL 77 SUR 15A 14
19320	CT-TOR	CIUDAD BOLIVAR	19	URBANIZACION ACAPULCO I	CL 77 SUR 15A 10
19321	CT-TOR	CIUDAD BOLIVAR	19	URBANIZACION ACAPULCO I	NO REGISTRA
19322	CT-TOR	CIUDAD BOLIVAR	19	URBANIZACION ACAPULCO I	NO REGISTRA
19323	CT-TOR	CIUDAD BOLIVAR	19	URBANIZACION ACAPULCO I	CL 77 SUR 15 40
19324	CT-TOR	CIUDAD BOLIVAR	19	URBANIZACION ACAPULCO I	CL 76B SUR 15 19
19325	CT-TOR	CIUDAD BOLIVAR	19	URBANIZACION ACAPULCO I	CL 76B SUR 15 11
19326	CT-TOR	CIUDAD BOLIVAR	19	URBANIZACION ACAPULCO I	CL 77 SUR 15 20
19327	CT-TOR	CIUDAD BOLIVAR	19	URBANIZACION ACAPULCO I	CL 77 SUR 15 16
19328	CT-TOR	CIUDAD BOLIVAR	19	BARRIO BUENOS AIRES III SECTOR	NO REGISTRA
19329	CT-TOR	CIUDAD BOLIVAR	19	BARRIO BUENOS AIRES III SECTOR	NO REGISTRA
19330	CT-TOR	CIUDAD BOLIVAR	19	BARRIO BUENOS AIRES III SECTOR	NO REGISTRA
19331	CT-TOR	CIUDAD BOLIVAR	19	BARRIO BUENOS AIRES III SECTOR	NO REGISTRA
19332	CT-TOR	CIUDAD BOLIVAR	19	BARRIO BUENOS AIRES III SECTOR	NO REGISTRA
19333	CT-TOR	CIUDAD BOLIVAR	19	BARRIO BUENOS AIRES III SECTOR	CL 77 SUR 16 05
19334	CT-TOR	CIUDAD BOLIVAR	19	BARRIO BUENOS AIRES III SECTOR	NO REGISTRA
19335	CT-TOR	CIUDAD BOLIVAR	19	BARRIO BUENOS AIRES III SECTOR	NO REGISTRA
19336	CT-TOR	CIUDAD BOLIVAR	19	BARRIO BUENOS AIRES III SECTOR	NO REGISTRA
19337	CT-TOR	CIUDAD BOLIVAR	19	BARRIO BUENOS AIRES III SECTOR	NO REGISTRA
19338	CT-TOR	CIUDAD BOLIVAR	19	VILLAS DE SAN JOAQUIN	KR 17A 78C 34 SUR
19339	CT-TOR	CIUDAD BOLIVAR	19	BARRIO EL DIVINO NIÑO	KR 15D 77 22 S
19340	CT-TOR	CIUDAD BOLIVAR	19	BARRIO EL DIVINO NIÑO	KR 16A 78 38 SUR
19341	CT-TOR	CIUDAD BOLIVAR	19	BARRIO EL DIVINO NIÑO	KR 16 BIS B 78 45 SUR
19342	CT-TOR	CIUDAD BOLIVAR	19	BARRIO EL DIVINO NIÑO	KR 15B 77 57 SUR
19343	CT-TOR	CIUDAD BOLIVAR	19	BARRIO BUENOS AIRES III SECTOR	NO REGISTRA
19344	CT-TOR	CIUDAD BOLIVAR	19	BARRIO BUENOS AIRES III SECTOR	NO REGISTRA

ANEXO 2 ZONAS DE ALTO RIESGO NO MITIGABLE

ID	DOCUMENTO	LocNombre	LocCodigo	BARRIO	DIRECCION
19345	CT-TOR	CIUDAD BOLIVAR	19	BARRIO BUENOS AIRES III SECTOR	DG 78 SUR 16A 04
19346	CT-TOR	CIUDAD BOLIVAR	19	BARRIO BUENOS AIRES III SECTOR	NO REGISTRA
19347	CT-TOR	CIUDAD BOLIVAR	19	BARRIO BUENOS AIRES III SECTOR	NO REGISTRA
19348	CT-TOR	CIUDAD BOLIVAR	19	BARRIO BUENOS AIRES III SECTOR	NO REGISTRA
19349	CT-TOR	CIUDAD BOLIVAR	19	BARRIO BUENOS AIRES III SECTOR	NO REGISTRA
19350	CT-TOR	CIUDAD BOLIVAR	19	VILLAS DE SAN JOAQUIN	DG 78 SUR 16A 07
19351	CT-TOR	CIUDAD BOLIVAR	19	VILLAS DE SAN JOAQUIN	DG 78 SUR 16A 03
19352	CT-TOR	CIUDAD BOLIVAR	19	VILLAS DE SAN JOAQUIN	DG 78A SUR 16A 08
19353	CT-TOR	CIUDAD BOLIVAR	19	VILLAS DE SAN JOAQUIN	DG 78A SUR 16A 04
19354	CT-TOR	CIUDAD BOLIVAR	19	VILLAS DE SAN JOAQUIN	DG 78A SUR 16A 03
19355	CT-TOR	CIUDAD BOLIVAR	19	VILLAS DE SAN JOAQUIN	DG 78A BIS SUR 16A 02
19356	CT-TOR	CIUDAD BOLIVAR	19	VILLAS DE SAN JOAQUIN	DG 78B SUR 16A 04
19357	CT-TOR	CIUDAD BOLIVAR	19	VILLAS DE SAN JOAQUIN	DG 78B SUR 16A 03
19358	CT-TOR	CIUDAD BOLIVAR	19	VILLAS DE SAN JOAQUIN	DG 78C SUR 16A 07
19359	CT-TOR	CIUDAD BOLIVAR	19	BARRIO EL DIVINO NIÑO	KR 16 77 02 SUR MJ
19360	CT-TOR	CIUDAD BOLIVAR	19	BARRIO EL DIVINO NIÑO	KR 15F 77 01 SUR MJ
19361	CT-TOR	CIUDAD BOLIVAR	19	BARRIO EL DIVINO NIÑO	KR 16 77 06 SUR
19362	CT-TOR	CIUDAD BOLIVAR	19	BARRIO EL DIVINO NIÑO	KR 15F 77 05 SUR MJ
19363	CT-TOR	CIUDAD BOLIVAR	19	BARRIO EL DIVINO NIÑO	KR 15F 77 11 SUR MJ
19364	CT-TOR	CIUDAD BOLIVAR	19	BARRIO EL DIVINO NIÑO	KR 16 BIS B 78 10 SUR
19365	CT-TOR	CIUDAD BOLIVAR	19	BARRIO EL DIVINO NIÑO	CL 78 SUR 16 55
19366	CT-TOR	CIUDAD BOLIVAR	19	BARRIO EL DIVINO NIÑO	CL 78 SUR 16 49
19367	CT-TOR	CIUDAD BOLIVAR	19	BARRIO EL DIVINO NIÑO	KR 16 BIS B 78 16 SUR
19368	CT-TOR	CIUDAD BOLIVAR	19	BARRIO EL DIVINO NIÑO	KR 15F 77 29 SUR MJ
19369	CT-TOR	CIUDAD BOLIVAR	19	BARRIO EL DIVINO NIÑO	KR 16 BIS B 78 22 SUR
19370	CT-TOR	CIUDAD BOLIVAR	19	BARRIO EL DIVINO NIÑO	KR 16A 78 20 SUR
19371	CT-TOR	CIUDAD BOLIVAR	19	BARRIO EL DIVINO NIÑO	CL 77 SUR 15B 03 MJ
19372	CT-TOR	CIUDAD BOLIVAR	19	BARRIO EL DIVINO NIÑO	KR 16 BIS B 78 27 SUR
19373	CT-TOR	CIUDAD BOLIVAR	19	BARRIO EL DIVINO NIÑO	KR 16A 78 26 SUR MJ
19374	CT-TOR	CIUDAD BOLIVAR	19	BARRIO EL DIVINO NIÑO	KR 15F 77 41 SUR
19375	CT-TOR	CIUDAD BOLIVAR	19	BARRIO EL DIVINO NIÑO	KR 15C 77 09 SUR MJ
19376	CT-TOR	CIUDAD BOLIVAR	19	BARRIO EL DIVINO NIÑO	NO REGISTRA
19377	CT-TOR	CIUDAD BOLIVAR	19	BARRIO EL DIVINO NIÑO	KR 16A 78 32 SUR
19378	CT-TOR	CIUDAD BOLIVAR	19	BARRIO EL DIVINO NIÑO	KR 15D 77 27 SUR
19379	CT-TOR	CIUDAD BOLIVAR	19	BARRIO EL DIVINO NIÑO	KR 15D 77 28 SUR MJ
19380	CT-TOR	CIUDAD BOLIVAR	19	BARRIO EL DIVINO NIÑO	KR 16A 78 44 SUR
19381	CT-TOR	CIUDAD BOLIVAR	19	BARRIO EL DIVINO NIÑO	KR 16 BIS B 78 45 SUR
19382	CT-TOR	CIUDAD BOLIVAR	19	BARRIO EL DIVINO NIÑO	KR 15D 77 33 SUR
19383	CT-TOR	CIUDAD BOLIVAR	19	BARRIO EL DIVINO NIÑO	KR 15C 77 27 SUR MJ
19384	CT-TOR	CIUDAD BOLIVAR	19	BARRIO EL DIVINO NIÑO	KR 16 78 46 SUR
19385	CT-TOR	CIUDAD BOLIVAR	19	BARRIO EL DIVINO NIÑO	KR 15F 77 40 SUR
19386	CT-TOR	CIUDAD BOLIVAR	19	BARRIO EL DIVINO NIÑO	KR 15D 77 34 S
19387	CT-TOR	CIUDAD BOLIVAR	19	BARRIO EL DIVINO NIÑO	KR 16A 78 50 S
19388	CT-TOR	CIUDAD BOLIVAR	19	BARRIO EL DIVINO NIÑO	CL 78A BIS SUR 16 16
19389	CT-TOR	CIUDAD BOLIVAR	19	BARRIO EL DIVINO NIÑO	KR 15D 77 39 SUR
19390	CT-TOR	CIUDAD BOLIVAR	19	BARRIO EL DIVINO NIÑO	KR 15C 77 33 SUR MJ
19391	CT-TOR	CIUDAD BOLIVAR	19	BARRIO EL DIVINO NIÑO	CL 78A BIS SUR 16 10
19392	CT-TOR	CIUDAD BOLIVAR	19	BARRIO EL DIVINO NIÑO	KR 15D 77 40 SUR
19393	CT-TOR	CIUDAD BOLIVAR	19	BARRIO EL DIVINO NIÑO	KR 15D 77 45 SUR
19394	CT-TOR	CIUDAD BOLIVAR	19	BARRIO EL DIVINO NIÑO	KR 15D 77 46 SUR
19395	CT-TOR	CIUDAD BOLIVAR	19	BARRIO EL DIVINO NIÑO	KR 16 BIS B 78 76 SUR
19396	CT-TOR	CIUDAD BOLIVAR	19	BARRIO EL DIVINO NIÑO	KR 15D 77 51 SUR
19397	CT-TOR	CIUDAD BOLIVAR	19	BARRIO EL DIVINO NIÑO	KR 15C 77 45 SUR
19398	CT-TOR	CIUDAD BOLIVAR	19	BARRIO EL DIVINO NIÑO	KR 15C 77 28 SUR
19399	CT-TOR	CIUDAD BOLIVAR	19	BARRIO EL DIVINO NIÑO	KR 15 F 77 58 SUR
19400	CT-TOR	CIUDAD BOLIVAR	19	BARRIO EL DIVINO NIÑO	CL 78B SUR 16 98
19401	CT-TOR	CIUDAD BOLIVAR	19	BARRIO EL DIVINO NIÑO	KR 15B 77 39 SUR
19402	CT-TOR	CIUDAD BOLIVAR	19	BARRIO EL DIVINO NIÑO	KR 15F 77 64 SUR
19403	CT-TOR	CIUDAD BOLIVAR	19	BARRIO EL DIVINO NIÑO	KR 15C 77 57 SUR
19404	CT-TOR	CIUDAD BOLIVAR	19	BARRIO EL DIVINO NIÑO	KR 16 78 76 SUR
19405	CT-TOR	CIUDAD BOLIVAR	19	BARRIO EL DIVINO NIÑO	CL 78B SUR 16 56
19406	CT-TOR	CIUDAD BOLIVAR	19	BARRIO EL DIVINO NIÑO	CL 78B SUR 16 50
19407	CT-TOR	CIUDAD BOLIVAR	19	BARRIO EL DIVINO NIÑO	KR 15B 77 51 SUR
19408	CT-TOR	CIUDAD BOLIVAR	19	BARRIO EL DIVINO NIÑO	CL 78A BIS SUR 15B 16
19409	CT-TOR	CIUDAD BOLIVAR	19	BARRIO EL DIVINO NIÑO	KR 15A 77 60 SUR
19410	CT-TOR	CIUDAD BOLIVAR	19	BARRIO EL DIVINO NIÑO	KR 15 BIS B 77 53 SUR
19411	CT-TOR	CIUDAD BOLIVAR	19	BARRIO EL DIVINO NIÑO	DG 77 SUR 15 40
19412	CT-TOR	CIUDAD BOLIVAR	19	BARRIO EL DIVINO NIÑO	NO REGISTRA
19413	CT-TOR	CIUDAD BOLIVAR	19	BARRIO EL DIVINO NIÑO	DG 77 SUR 15 26 MJ
19414	CT-TOR	CIUDAD BOLIVAR	19	BARRIO EL DIVINO NIÑO	DG 77 SUR 15 34
19415	CT-TOR	CIUDAD BOLIVAR	19	BARRIO EL DIVINO NIÑO	CL 78B BIS SUR 16 56
19416	CT-TOR	CIUDAD BOLIVAR	19	BARRIO EL DIVINO NIÑO	CL 78B BIS SUR 16 87

ANEXO 2 ZONAS DE ALTO RIESGO NO MITIGABLE

ID	DOCUMENTO	LocNombre	LocCodigo	BARRIO	DIRECCION
19417	CT-TOR	CIUDAD BOLIVAR	19	BARRIO EL DIVINO NIÑO	CL 78B BIS SUR 16 79
19418	CT-TOR	CIUDAD BOLIVAR	19	BARRIO EL DIVINO NIÑO	KR 16A 78C 10 SUR MJ
19419	CT-TOR	CIUDAD BOLIVAR	19	BARRIO EL DIVINO NIÑO	NO REGISTRA
19420	CT-TOR	CIUDAD BOLIVAR	19	LOS DUQUES	CL 80B SUR 16A 11
19421	CT-TOR	CIUDAD BOLIVAR	19	LOS DUQUES	CL 80C SUR 16A 12
19422	CT-TOR	CIUDAD BOLIVAR	19	LOS DUQUES	CL 80C SUR 16A 06
19423	CT-TOR	CIUDAD BOLIVAR	19	LOS DUQUES	KR 17 80C 48 SUR
19424	CT-TOR	CIUDAD BOLIVAR	19	BUENOS AIRES II	NO REGISTRA
19425	CT-TOR	CIUDAD BOLIVAR	19	BUENOS AIRES II	NO REGISTRA
19426	CT-TOR	CIUDAD BOLIVAR	19	BUENOS AIRES II	NO REGISTRA
19427	CT-TOR	CIUDAD BOLIVAR	19	BUENOS AIRES II	NO REGISTRA
19428	CT-TOR	CIUDAD BOLIVAR	19	BUENOS AIRES II	NO REGISTRA
19429	CT-TOR	CIUDAD BOLIVAR	19	BUENOS AIRES II	NO REGISTRA
19430	CT-TOR	CIUDAD BOLIVAR	19	BUENOS AIRES II	NO REGISTRA
19431	CT-TOR	CIUDAD BOLIVAR	19	BUENOS AIRES II	NO REGISTRA
19432	CT-TOR	CIUDAD BOLIVAR	19	BUENOS AIRES II	NO REGISTRA
19433	CT-TOR	CIUDAD BOLIVAR	19	BUENOS AIRES II	NO REGISTRA
19434	CT-TOR	CIUDAD BOLIVAR	19	BUENOS AIRES A.S.D.	NO REGISTRA
19435	CT-TOR	CIUDAD BOLIVAR	19	BUENOS AIRES II	NO REGISTRA
19436	CT-TOR	CIUDAD BOLIVAR	19	BUENOS AIRES II	NO REGISTRA
19437	CT-TOR	CIUDAD BOLIVAR	19	BUENOS AIRES A.S.D.	NO REGISTRA
19438	CT-TOR	CIUDAD BOLIVAR	19	BUENOS AIRES II	NO REGISTRA
19439	CT-TOR	CIUDAD BOLIVAR	19	BUENOS AIRES II	NO REGISTRA
19440	CT-TOR	CIUDAD BOLIVAR	19	BUENOS AIRES II	NO REGISTRA
19441	CT-TOR	USME	05	BARRIO DANUBIO AZUL	DG 60 SUR 2 21 ESTE
19442	CT-TOR	USME	05	BARRIO DANUBIO AZUL	DG 60 SUR 2 15 ESTE
19443	CT-TOR	USME	05	BARRIO DANUBIO AZUL	DG 60 SUR 2 09 ESTE
19444	CT-TOR	CIUDAD BOLIVAR	19	BARRIO LA ESTRELLA DEL SUR	NO REGISTRA
19445	CT-TOR	CIUDAD BOLIVAR	19	BARRIO LA ESTRELLA DEL SUR	NO REGISTRA
19446	CT-TOR	CIUDAD BOLIVAR	19	BARRIO LA ESTRELLA DEL SUR	NO REGISTRA
19447	CT-TOR	CIUDAD BOLIVAR	19	BARRIO LA ESTRELLA DEL SUR	NO REGISTRA
19448	CT-TOR	CIUDAD BOLIVAR	19	BARRIO LA ESTRELLA DEL SUR	NO REGISTRA
19449	CT-TOR	CIUDAD BOLIVAR	19	BARRIO LA ESTRELLA DEL SUR	NO REGISTRA
19450	CT-TOR	CIUDAD BOLIVAR	19	BARRIO LA ESTRELLA DEL SUR	NO REGISTRA
19451	CT-TOR	CIUDAD BOLIVAR	19	BARRIO LA ESTRELLA DEL SUR	NO REGISTRA
19452	CT-TOR	CIUDAD BOLIVAR	19	BARRIO LA ESTRELLA DEL SUR	NO REGISTRA
19453	CT-TOR	CIUDAD BOLIVAR	19	BARRIO LA ESTRELLA DEL SUR	NO REGISTRA
19454	CT-TOR	CIUDAD BOLIVAR	19	BARRIO LA ESTRELLA DEL SUR	NO REGISTRA
19455	CT-TOR	CIUDAD BOLIVAR	19	BARRIO LA ESTRELLA DEL SUR	NO REGISTRA
19456	CT-TOR	CIUDAD BOLIVAR	19	BARRIO LA ESTRELLA DEL SUR	NO REGISTRA
19457	CT-TOR	CIUDAD BOLIVAR	19	BARRIO LA ESTRELLA DEL SUR	NO REGISTRA
19458	CT-TOR	CIUDAD BOLIVAR	19	BARRIO LA ESTRELLA DEL SUR	NO REGISTRA
19459	CT-TOR	CIUDAD BOLIVAR	19	BARRIO LA ESTRELLA DEL SUR	NO REGISTRA
19460	CT-TOR	CIUDAD BOLIVAR	19	BARRIO LA ESTRELLA DEL SUR	NO REGISTRA
19461	CT-TOR	CIUDAD BOLIVAR	19	BARRIO LA ESTRELLA DEL SUR	NO REGISTRA
19462	CT-TOR	CIUDAD BOLIVAR	19	BARRIO LA ESTRELLA DEL SUR	NO REGISTRA
19463	CT-TOR	CIUDAD BOLIVAR	19	BARRIO LA ESTRELLA DEL SUR	NO REGISTRA
19464	CT-TOR	CIUDAD BOLIVAR	19	BARRIO LA ESTRELLA DEL SUR	NO REGISTRA
19465	CT-TOR	CIUDAD BOLIVAR	19	BARRIO LA ESTRELLA DEL SUR	NO REGISTRA
19466	CT-TOR	CIUDAD BOLIVAR	19	EL CONSUELO	NO REGISTRA
19467	CT-TOR	CIUDAD BOLIVAR	19	BARRIO LA ESTRELLA DEL SUR	NO REGISTRA
19468	CT-TOR	CIUDAD BOLIVAR	19	BARRIO LA ESTRELLA DEL SUR	NO REGISTRA
19469	CT-TOR	CIUDAD BOLIVAR	19	EL CONSUELO	NO REGISTRA
19470	CT-TOR	CIUDAD BOLIVAR	19	EL CONSUELO	NO REGISTRA
19471	CT-TOR	CIUDAD BOLIVAR	19	BUENOS AIRES II	NO REGISTRA
19472	CT-TOR	CIUDAD BOLIVAR	19	BUENOS AIRES II	NO REGISTRA
19473	CT-TOR	CIUDAD BOLIVAR	19	EL TESORO	NO REGISTRA
19474	CT-TOR	CIUDAD BOLIVAR	19	EL TESORO	NO REGISTRA
19475	CT-TOR	CIUDAD BOLIVAR	19	EL TESORO	NO REGISTRA
19476	CT-TOR	CIUDAD BOLIVAR	19	EL TESORO	NO REGISTRA
19477	CT-TOR	CIUDAD BOLIVAR	19	EL TESORO	NO REGISTRA
19478	CT-TOR	CIUDAD BOLIVAR	19	EL TESORO	NO REGISTRA
19479	CT-TOR	CIUDAD BOLIVAR	19	EL TESORO	NO REGISTRA
19480	CT-TOR	CIUDAD BOLIVAR	19	ALVARO BERNAL SEGURA	NO REGISTRA
19481	CT-TOR	CIUDAD BOLIVAR	19	BARRIO LA ESTRELLA DEL SUR	NO REGISTRA
19482	CT-TOR	CIUDAD BOLIVAR	19	BARRIO EL DIVINO NIÑO	CL 78C SUR 16 53
19483	CT-TOR	CIUDAD BOLIVAR	19	BARRIO EL DIVINO NIÑO	CL 78C BIS SUR 16 99
19484	CT-TOR	CIUDAD BOLIVAR	19	BARRIO EL DIVINO NIÑO	CL 78C BIS SUR 16 95
19485	CT-TOR	CIUDAD BOLIVAR	19	BARRIO EL DIVINO NIÑO	CL 78C BIS SUR 16 91
19486	CT-TOR	CIUDAD BOLIVAR	19	BARRIO EL DIVINO NIÑO	CL 78D SUR 16 96
19487	CT-TOR	CIUDAD BOLIVAR	19	BARRIO EL DIVINO NIÑO	CL 78D SUR 16 94
19488	CT-TOR	CIUDAD BOLIVAR	19	BARRIO EL DIVINO NIÑO	CL 78D SUR 16 88

ANEXO 2 ZONAS DE ALTO RIESGO NO MITIGABLE

ID	DOCUMENTO	LocNombre	LocCodigo	BARRIO	DIRECCION
19489	CT-TOR	CIUDAD BOLIVAR	19	BARRIO EL DIVINO NIÑO	CL 78D SUR 16 99
19490	CT-TOR	CIUDAD BOLIVAR	19	BARRIO EL DIVINO NIÑO	CL 78D 16 95
19491	CT-TOR	CIUDAD BOLIVAR	19	BARRIO EL DIVINO NIÑO	CL 78D SUR 16 89
19492	CT-TOR	CIUDAD BOLIVAR	19	BARRIO EL DIVINO NIÑO	CL 79 SUR 16 98 MJ
19493	CT-TOR	CIUDAD BOLIVAR	19	BARRIO EL DIVINO NIÑO	CL 79 S 16 92 MJ
19494	CT-TOR	CIUDAD BOLIVAR	19	BARRIO EL DIVINO NIÑO	CL 79 SUR 16 88
19495	CT-TOR	CIUDAD BOLIVAR	19	BARRIO EL DIVINO NIÑO	CL 79 SUR 16 82
19496	CT-TOR	CIUDAD BOLIVAR	19	BARRIO EL DIVINO NIÑO	CL 79 SUR 16 86
19497	CT-TOR	CIUDAD BOLIVAR	19	BARRIO EL DIVINO NIÑO	CL 79 SUR 16 99
19498	CT-TOR	CIUDAD BOLIVAR	19	BARRIO EL DIVINO NIÑO	CL 79 SUR 16 95
19499	CT-TOR	CIUDAD BOLIVAR	19	BARRIO EL DIVINO NIÑO	CL 79 SUR 16 91
19500	CT-TOR	CIUDAD BOLIVAR	19	BARRIO EL DIVINO NIÑO	CL 79 SUR 16 87
19501	CT-TOR	CIUDAD BOLIVAR	19	BARRIO EL DIVINO NIÑO	CL 79 SUR 16 83
19502	CT-TOR	CIUDAD BOLIVAR	19	BARRIO EL DIVINO NIÑO	CL 79 SUR 16 79
19503	CT-TOR	CIUDAD BOLIVAR	19	BARRIO EL DIVINO NIÑO	KR 16 BIS B 79 13 SUR
19504	CT-TOR	CIUDAD BOLIVAR	19	BARRIO EL DIVINO NIÑO	CL 79 BIS A SUR 16 92
19505	CT-TOR	CIUDAD BOLIVAR	19	BARRIO EL DIVINO NIÑO	CL 79 BIS A SUR 16 86
19506	CT-TOR	CIUDAD BOLIVAR	19	BARRIO EL DIVINO NIÑO	CL 79 BIS A SUR 16 82
19507	CT-TOR	CIUDAD BOLIVAR	19	BARRIO EL DIVINO NIÑO	KR 16 BIS B 79 19 SUR
19508	CT-TOR	CIUDAD BOLIVAR	19	BARRIO EL DIVINO NIÑO	KR 16 BIS B 79 25 SUR
19509	CT-TOR	CIUDAD BOLIVAR	19	BARRIO EL DIVINO NIÑO	CL 79 BIS A SUR 16 77
19510	CT-TOR	CIUDAD BOLIVAR	19	BARRIO EL DIVINO NIÑO	CL 80 BIS A SUR 16 71
19511	CT-TOR	CIUDAD BOLIVAR	19	BARRIO EL DIVINO NIÑO	CL 79 BIS A SUR 16 65
19512	CT-TOR	CIUDAD BOLIVAR	19	BARRIO EL DIVINO NIÑO	CL 79 BIS A SUR 16 59
19513	CT-TOR	CIUDAD BOLIVAR	19	BARRIO EL DIVINO NIÑO	CL 80 BIS SUR 16 96
19514	CT-TOR	CIUDAD BOLIVAR	19	BARRIO EL DIVINO NIÑO	CL 80 BIS SUR 16 90
19515	CT-TOR	CIUDAD BOLIVAR	19	BARRIO EL DIVINO NIÑO	CL 80 BIS SUR 16 84
19516	CT-TOR	CIUDAD BOLIVAR	19	BARRIO EL DIVINO NIÑO	CL 80 BIS SUR 16 78
19517	CT-TOR	CIUDAD BOLIVAR	19	BARRIO EL DIVINO NIÑO	CL 80 BIS SUR 16 72
19518	CT-TOR	CIUDAD BOLIVAR	19	BARRIO EL DIVINO NIÑO	CL 80 BIS SUR 16 66
19519	CT-TOR	CIUDAD BOLIVAR	19	BARRIO EL DIVINO NIÑO	CL 80 BIS SUR 16 60
19520	CT-TOR	CIUDAD BOLIVAR	19	BARRIO EL DIVINO NIÑO	CL 80 BIS A SUR 16 88
19521	CT-TOR	CIUDAD BOLIVAR	19	BARRIO EL DIVINO NIÑO	CL 80 BIS A SUR 16 84
19522	CT-TOR	CIUDAD BOLIVAR	19	BARRIO EL DIVINO NIÑO	CL 80 BIS SUR 16 83
19523	CT-TOR	CIUDAD BOLIVAR	19	BARRIO EL DIVINO NIÑO	CL 80 BIS SUR 16 73
19524	CT-TOR	CIUDAD BOLIVAR	19	BARRIO EL DIVINO NIÑO	CL 80 BIS A SUR 16 80
19525	CT-TOR	CIUDAD BOLIVAR	19	BARRIO EL DIVINO NIÑO	CL 80 BIS A SUR 16 76
19526	CT-TOR	CIUDAD BOLIVAR	19	BARRIO EL DIVINO NIÑO	KR 16 BIS B 80 13 SUR
19527	CT-TOR	CIUDAD BOLIVAR	19	BARRIO EL DIVINO NIÑO	CL 80A SUR 16 86
19528	CT-TOR	CIUDAD BOLIVAR	19	BARRIO EL DIVINO NIÑO	CL 80 BIS A SUR 16 59
19529	CT-TOR	CIUDAD BOLIVAR	19	BARRIO EL DIVINO NIÑO	CL 80A SUR 16 82
19530	CT-TOR	CIUDAD BOLIVAR	19	BARRIO EL DIVINO NIÑO	CL 80A SUR 16 78
19531	CT-TOR	CIUDAD BOLIVAR	19	BARRIO EL DIVINO NIÑO	KR 16A 80A 04 SUR
19532	CT-TOR	CIUDAD BOLIVAR	19	BARRIO EL DIVINO NIÑO	CL 80 A SUR 16 70
19533	CT-TOR	CIUDAD BOLIVAR	19	BARRIO EL DIVINO NIÑO	KR 16 BIS B 80 11 SUR
19534	CT-TOR	CIUDAD BOLIVAR	19	BARRIO EL DIVINO NIÑO	CL 80A SUR 16 66
19535	CT-TOR	CIUDAD BOLIVAR	19	BARRIO EL DIVINO NIÑO	CL 80 BIS A SUR 16 43
19536	CT-TOR	CIUDAD BOLIVAR	19	BARRIO EL DIVINO NIÑO	KR 16 BIS C 80A 03 SUR
19537	CT-TOR	CIUDAD BOLIVAR	19	BARRIO EL DIVINO NIÑO	CL 80 BIS A SUR 16 39
19538	CT-TOR	CIUDAD BOLIVAR	19	BARRIO EL DIVINO NIÑO	CL 80A SUR 16 60
19539	CT-TOR	CIUDAD BOLIVAR	19	BARRIO EL DIVINO NIÑO	CL 80 BIS A SUR 16 27
19540	CT-TOR	CIUDAD BOLIVAR	19	BARRIO EL DIVINO NIÑO	KR 16 BIS C 80A 09 SUR
19541	CT-TOR	CIUDAD BOLIVAR	19	BARRIO EL DIVINO NIÑO	CL 80 BIS A SUR 16 23
19542	CT-TOR	CIUDAD BOLIVAR	19	BARRIO EL DIVINO NIÑO	CL 80 BIS A SUR 16 19
19543	CT-TOR	CIUDAD BOLIVAR	19	BARRIO EL DIVINO NIÑO	CL 80 BIS A SUR 16 13
19544	CT-TOR	CIUDAD BOLIVAR	19	BARRIO EL DIVINO NIÑO	KR 16 BIS C 80A 15 SUR
19545	CT-TOR	CIUDAD BOLIVAR	19	BARRIO EL DIVINO NIÑO	CL 80A SUR 16 40
19546	CT-TOR	CIUDAD BOLIVAR	19	BARRIO EL DIVINO NIÑO	CL 80 BIS A SUR 16 09
19547	CT-TOR	CIUDAD BOLIVAR	19	BARRIO EL DIVINO NIÑO	CL 80A SUR 16 36
19548	CT-TOR	CIUDAD BOLIVAR	19	BARRIO EL DIVINO NIÑO	CL 80 BIS A SUR 16 05
19549	CT-TOR	CIUDAD BOLIVAR	19	BARRIO EL DIVINO NIÑO	CL 80A SUR 16 46
19550	CT-TOR	CIUDAD BOLIVAR	19	VISTA HERMOSA MODIFICACION PLANO NO. CB4/4-4 MA	NO REGISTRA
19551	CT-TOR	CIUDAD BOLIVAR	19	VISTA HERMOSA MODIFICACION PLANO NO. CB4/4-4 MA	NO REGISTRA
19552	CT-TOR	CIUDAD BOLIVAR	19	VISTA HERMOSA MODIFICACION PLANO NO. CB4/4-4 MA	NO REGISTRA
19553	CT-TOR	CIUDAD BOLIVAR	19	VISTA HERMOSA MODIFICACION PLANO NO. CB4/4-4 MA	NO REGISTRA
19554	CT-TOR	CIUDAD BOLIVAR	19	VISTA HERMOSA MODIFICACION PLANO NO. CB4/4-4 MA	NO REGISTRA
19555	CT-TOR	CIUDAD BOLIVAR	19	VISTA HERMOSA MODIFICACION PLANO NO. CB4/4-4 MA	NO REGISTRA
19556	CT-TOR	CIUDAD BOLIVAR	19	VISTA HERMOSA MODIFICACION PLANO NO. CB4/4-4 MA	NO REGISTRA
19557	CT-TOR	CIUDAD BOLIVAR	19	VISTA HERMOSA MODIFICACION PLANO NO. CB4/4-4 MA	NO REGISTRA
19558	CT-TOR	CIUDAD BOLIVAR	19	VISTA HERMOSA MODIFICACION PLANO NO. CB4/4-4 MA	NO REGISTRA
19559	CT-TOR	CIUDAD BOLIVAR	19	VISTA HERMOSA MODIFICACION PLANO NO. CB4/4-4 MA	NO REGISTRA
19560	CT-TOR	CIUDAD BOLIVAR	19	VISTA HERMOSA MODIFICACION PLANO NO. CB4/4-4 MA	NO REGISTRA

ANEXO 2 ZONAS DE ALTO RIESGO NO MITIGABLE

ID	DOCUMENTO	LocNombre	LocCodigo	BARRIO		DIRECCION
19561	CT-TOR	CIUDAD BOLIVAR	19	VISTA HERMOSA MODIFICACION PLANO NO. CB4/4-4 MA		NO REGISTRA
19562	CT-TOR	CIUDAD BOLIVAR	19	VISTA HERMOSA MODIFICACION PLANO NO. CB4/4-4 MA		NO REGISTRA
19563	CT-TOR	CIUDAD BOLIVAR	19	VISTA HERMOSA MODIFICACION PLANO NO. CB4/4-4 MA		NO REGISTRA
19564	CT-TOR	CIUDAD BOLIVAR	19	VISTA HERMOSA MODIFICACION PLANO NO. CB4/4-4 MA		NO REGISTRA
19565	CT-TOR	CIUDAD BOLIVAR	19	VISTA HERMOSA MODIFICACION PLANO NO. CB4/4-4 MA		NO REGISTRA
19566	CT-TOR	CIUDAD BOLIVAR	19	VISTA HERMOSA MODIFICACION PLANO NO. CB4/4-4 MA		NO REGISTRA
19567	CT-TOR	CIUDAD BOLIVAR	19	VISTA HERMOSA MODIFICACION PLANO NO. CB4/4-4 MA		NO REGISTRA
19568	CT-TOR	CIUDAD BOLIVAR	19	VISTA HERMOSA MODIFICACION PLANO NO. CB4/4-4 MA		NO REGISTRA
19569	CT-TOR	CIUDAD BOLIVAR	19	VISTA HERMOSA MODIFICACION PLANO NO. CB4/4-4 MA		NO REGISTRA
19570	CT-TOR	CIUDAD BOLIVAR	19	VISTA HERMOSA MODIFICACION PLANO NO. CB4/4-4 MA		NO REGISTRA
19571	CT-TOR	CIUDAD BOLIVAR	19	VISTA HERMOSA MODIFICACION PLANO NO. CB4/4-4 MA		NO REGISTRA
19572	CT-TOR	CIUDAD BOLIVAR	19	VISTA HERMOSA MODIFICACION PLANO NO. CB4/4-4 MA		NO REGISTRA
19573	CT-TOR	CIUDAD BOLIVAR	19	VISTA HERMOSA MODIFICACION PLANO NO. CB4/4-4 MA		NO REGISTRA
19574	CT-TOR	CIUDAD BOLIVAR	19	VISTA HERMOSA MODIFICACION PLANO NO. CB4/4-4 MA		NO REGISTRA
19575	CT-TOR	CIUDAD BOLIVAR	19	VISTA HERMOSA MODIFICACION PLANO NO. CB4/4-4 MA		NO REGISTRA
19576	CT-TOR	CIUDAD BOLIVAR	19	VISTA HERMOSA MODIFICACION PLANO NO. CB4/4-4 MA		NO REGISTRA
19577	CT-TOR	CIUDAD BOLIVAR	19	VISTA HERMOSA MODIFICACION PLANO NO. CB4/4-4 MA		NO REGISTRA
19578	CT-TOR	CIUDAD BOLIVAR	19	VISTA HERMOSA MODIFICACION PLANO NO. CB4/4-4 MA		NO REGISTRA
19579	CT-TOR	CIUDAD BOLIVAR	19	VISTA HERMOSA MODIFICACION PLANO NO. CB4/4-4 MA		NO REGISTRA
19580	CT-TOR	CIUDAD BOLIVAR	19	PUERTA DEL PARAISO		NO REGISTRA
19581	CT-TOR	USME	05	PANORAMA		NO REGISTRA
19582	CT-TOR	USME	05	PANORAMA		NO REGISTRA
19583	CT-TOR	CIUDAD BOLIVAR	19	URBANIZACIÓN SAN FRANCISCO 1-T	SECTOR	NO REGISTRA
19584	CT-TOR	CIUDAD BOLIVAR	19	URBANIZACIÓN SAN FRANCISCO 1-T	SECTOR	NO REGISTRA
19585	CT-TOR	CIUDAD BOLIVAR	19	URBANIZACIÓN SAN FRANCISCO 1-T	SECTOR	NO REGISTRA
19586	CT-TOR	CIUDAD BOLIVAR	19	URBANIZACIÓN SAN FRANCISCO 1-T	SECTOR	NO REGISTRA
19587	CT-TOR	CIUDAD BOLIVAR	19	URBANIZACIÓN SAN FRANCISCO 1-T	SECTOR	NO REGISTRA
19588	CT-TOR	CIUDAD BOLIVAR	19	URBANIZACIÓN SAN FRANCISCO 1-T	SECTOR	NO REGISTRA
19589	CT-TOR	CIUDAD BOLIVAR	19	URBANIZACIÓN SAN FRANCISCO 1-T	SECTOR	NO REGISTRA
19590	CT-TOR	CIUDAD BOLIVAR	19	URBANIZACIÓN SAN FRANCISCO 1-T	SECTOR	NO REGISTRA
19591	CT-TOR	CIUDAD BOLIVAR	19	URBANIZACIÓN SAN FRANCISCO 1-T	SECTOR	NO REGISTRA
19592	CT-TOR	CIUDAD BOLIVAR	19	URBANIZACIÓN SAN FRANCISCO 1-T	SECTOR	NO REGISTRA
19593	CT-TOR	CIUDAD BOLIVAR	19	URBANIZACIÓN SAN FRANCISCO 1-T	SECTOR	NO REGISTRA
19594	CT-TOR	CIUDAD BOLIVAR	19	URBANIZACIÓN SAN FRANCISCO 1-T	SECTOR	NO REGISTRA
19595	CT-TOR	CIUDAD BOLIVAR	19	URBANIZACIÓN SAN FRANCISCO 1-T	SECTOR	NO REGISTRA
19596	CT-TOR	CIUDAD BOLIVAR	19	URBANIZACIÓN SAN FRANCISCO 1-T	SECTOR	NO REGISTRA
19597	CT-TOR	CIUDAD BOLIVAR	19	URBANIZACIÓN SAN FRANCISCO 1-T	SECTOR	NO REGISTRA
19598	CT-TOR	CIUDAD BOLIVAR	19	URBANIZACIÓN SAN FRANCISCO 1-T	SECTOR	NO REGISTRA
19599	CT-TOR	CIUDAD BOLIVAR	19	JUAN PABLO II		NO REGISTRA
19600	CT-TOR	CIUDAD BOLIVAR	19	JUAN PABLO II		NO REGISTRA
19601	CT-TOR	CIUDAD BOLIVAR	19	JUAN PABLO II		NO REGISTRA
19602	CT-TOR	CIUDAD BOLIVAR	19	JUAN PABLO II		NO REGISTRA
19603	CT-TOR	CIUDAD BOLIVAR	19	JUAN PABLO II		NO REGISTRA
19604	CT-TOR	CIUDAD BOLIVAR	19	EL TRIUNFO SUR		NO REGISTRA
19605	CT-TOR	CIUDAD BOLIVAR	19	JUAN PABLO II		NO REGISTRA
19606	CT-TOR	CIUDAD BOLIVAR	19	JUAN PABLO II		NO REGISTRA
19607	CT-TOR	CIUDAD BOLIVAR	19	JUAN PABLO II		NO REGISTRA
19608	CT-TOR	CIUDAD BOLIVAR	19	JUAN PABLO II		NO REGISTRA
19609	CT-TOR	CIUDAD BOLIVAR	19	JUAN PABLO II		NO REGISTRA
19610	CT-TOR	SAN CRISTOBAL	04	LOS LIBERTADORES		KR 9A E 56 15 S
19611	CT-TOR	SAN CRISTOBAL	04	LOS LIBERTADORES		KR 9A E 56 21 S
19612	CT-TOR	SAN CRISTOBAL	04	LOS LIBERTADORES		KR 9A E 56 27 S
19613	CT-TOR	SAN CRISTOBAL	04	LOS LIBERTADORES		KR 9A E 56 36 S
19614	CT-TOR	SAN CRISTOBAL	04	LOS LIBERTADORES		KR 10 E 56 37 S
19615	CT-TOR	SAN CRISTOBAL	04	LOS LIBERTADORES		KR 10 ESTE 56 45 ESTE
19616	CT-TOR	SAN CRISTOBAL	04	LOS LIBERTADORES		KR 9A E 56 44 S
19617	CT-TOR	SAN CRISTOBAL	04	LOS LIBERTADORES		KR 10 E 56 53 S
19618	CT-TOR	SAN CRISTOBAL	04	LOS LIBERTADORES		KR 10 E 56 61 S
19619	CT-TOR	SAN CRISTOBAL	04	LOS LIBERTADORES		KR 10 E 56 67 S
19620	CT-TOR	SAN CRISTOBAL	04	LA BELLEZA		KR 9A ESTE 62 14 SUR
19621	CT-TOR	CIUDAD BOLIVAR	19	BARRIO EL DIVINO NIÑO		KR 16 BIS C 80A 12 SUR
19622	CT-TOR	CIUDAD BOLIVAR	19	BARRIO EL DIVINO NIÑO		CL 80A SUR 16 28
19623	CT-TOR	CIUDAD BOLIVAR	19	BARRIO EL DIVINO NIÑO		CL 80A SUR 16 24
19624	CT-TOR	CIUDAD BOLIVAR	19	BARRIO EL DIVINO NIÑO		KR 16 BIS B 80A 13 SUR
19625	CT-TOR	CIUDAD BOLIVAR	19	BARRIO EL DIVINO NIÑO		CL 80A SUR 16 16
19626	CT-TOR	CIUDAD BOLIVAR	19	BARRIO EL DIVINO NIÑO		CL 80A BIS A SUR 16 82
19627	CT-TOR	CIUDAD BOLIVAR	19	BARRIO EL DIVINO NIÑO		CL 80A SUR 16 08
19628	CT-TOR	CIUDAD BOLIVAR	19	BARRIO EL DIVINO NIÑO		CL 80A SUR 16 04
19629	CT-TOR	CIUDAD BOLIVAR	19	BARRIO EL DIVINO NIÑO		CL 80A SUR 16 61
19630	CT-TOR	CIUDAD BOLIVAR	19	BARRIO EL DIVINO NIÑO		CL 80A BIS A SUR 16 68
19631	CT-TOR	CIUDAD BOLIVAR	19	BARRIO EL DIVINO NIÑO		CL 80A SUR 16 39 MJ
19632	CT-TOR	CIUDAD BOLIVAR	19	BARRIO EL DIVINO NIÑO		CL 80A SUR 16 35

ANEXO 2 ZONAS DE ALTO RIESGO NO MITIGABLE

ID	DOCUMENTO	LocNombre	LocCodigo	BARRIO	DIRECCION
19633	CT-TOR	CIUDAD BOLIVAR	19	BARRIO EL DIVINO NIÑO	CL 80A SUR 16 29
19634	CT-TOR	CIUDAD BOLIVAR	19	BARRIO EL DIVINO NIÑO	CL 80A SUR 16 17
19635	CT-TOR	CIUDAD BOLIVAR	19	BARRIO EL DIVINO NIÑO	CL 80A SUR 16 11
19636	CT-TOR	CIUDAD BOLIVAR	19	BARRIO EL DIVINO NIÑO	CL 80A SUR 16 05
19637	CT-TOR	CIUDAD BOLIVAR	19	BARRIO EL DIVINO NIÑO	CL 80A BIS A SUR 16 54
19638	CT-TOR	CIUDAD BOLIVAR	19	BARRIO EL DIVINO NIÑO	NO REGISTRA
19639	CT-TOR	CIUDAD BOLIVAR	19	BARRIO EL DIVINO NIÑO	NO REGISTRA
19640	CT-TOR	CIUDAD BOLIVAR	19	BARRIO EL DIVINO NIÑO	NO REGISTRA
19641	CT-TOR	CIUDAD BOLIVAR	19	BARRIO EL DIVINO NIÑO	CL 80A BIS A SUR 16 48
19642	CT-TOR	CIUDAD BOLIVAR	19	BARRIO EL DIVINO NIÑO	CL 80A BIS A SUR 16 42
19643	CT-TOR	CIUDAD BOLIVAR	19	BARRIO EL DIVINO NIÑO	CL 80A BIS A SUR 16 36
19644	CT-TOR	CIUDAD BOLIVAR	19	BARRIO EL DIVINO NIÑO	CL 80A BIS A SUR 16 30
19645	CT-TOR	CIUDAD BOLIVAR	19	BARRIO EL DIVINO NIÑO	CL 80A BIS A SUR 16 24
19646	CT-TOR	CIUDAD BOLIVAR	19	BARRIO EL DIVINO NIÑO	CL 80A BIS A SUR 16 16
19647	CT-TOR	CIUDAD BOLIVAR	19	BARRIO EL DIVINO NIÑO	KR 16 80A 15 SUR
19648	CT-TOR	CIUDAD BOLIVAR	19	BARRIO EL DIVINO NIÑO	KR 16 80A 21 SUR
19649	CT-TOR	CIUDAD BOLIVAR	19	BARRIO EL DIVINO NIÑO	KR 16 80A 27 SUR
19650	CT-TOR	CIUDAD BOLIVAR	19	BARRIO EL DIVINO NIÑO	KR 16 80A 33 SUR
19651	CT-TOR	CIUDAD BOLIVAR	19	BARRIO EL DIVINO NIÑO	CL 80A BIS A SUR 15 36
19652	CT-TOR	CIUDAD BOLIVAR	19	BARRIO EL DIVINO NIÑO	CL 80A BIS A SUR 15 24
19653	CT-TOR	CIUDAD BOLIVAR	19	BARRIO EL DIVINO NIÑO	CL 80A BIS A SUR 15 14
19654	CT-TOR	CIUDAD BOLIVAR	19	BARRIO EL DIVINO NIÑO	CL 80A BIS SUR 15 06
19655	CT-TOR	CIUDAD BOLIVAR	19	BARRIO EL DIVINO NIÑO	CL 78D BIS SUR 16A 53
19656	CT-TOR	CIUDAD BOLIVAR	19	BARRIO EL DIVINO NIÑO	KR 17A 78D 04 SUR
19657	CT-TOR	CIUDAD BOLIVAR	19	BARRIO EL DIVINO NIÑO	CL 78D BIS SUR 16A 49
19658	CT-TOR	CIUDAD BOLIVAR	19	BARRIO EL DIVINO NIÑO	CL 78D BIS SUR 16A 45
19659	CT-TOR	CIUDAD BOLIVAR	19	BARRIO EL DIVINO NIÑO	CL 78D BIS SUR 16A 41
19660	CT-TOR	CIUDAD BOLIVAR	19	BARRIO EL DIVINO NIÑO	CL 78D BIS SUR 16A 37
19661	CT-TOR	CIUDAD BOLIVAR	19	BARRIO EL DIVINO NIÑO	CL 78D BIS SUR 16A 33
19662	CT-TOR	CIUDAD BOLIVAR	19	BARRIO EL DIVINO NIÑO	CL 78D BIS SUR 16A 29
19663	CT-TOR	CIUDAD BOLIVAR	19	BARRIO EL DIVINO NIÑO	CL 78D BIS SUR 16A 25
19664	CT-TOR	CIUDAD BOLIVAR	19	BARRIO EL DIVINO NIÑO	CL 79 BIS SUR 16A 36
19665	CT-TOR	CIUDAD BOLIVAR	19	BARRIO EL DIVINO NIÑO	CL 79 BIS SUR 16A 32
19666	CT-TOR	CIUDAD BOLIVAR	19	BARRIO EL DIVINO NIÑO	CL 79 BIS SUR 16A 17
19667	CT-TOR	CIUDAD BOLIVAR	19	BARRIO EL DIVINO NIÑO	CL 79 BIS SUR 16A 13
19668	CT-TOR	CIUDAD BOLIVAR	19	LOS DUQUES	KR 17A 81 26 SUR
19669	CT-TOR	CIUDAD BOLIVAR	19	ARABIA	CL 81F SUR 18G 51
19670	CT-TOR	CIUDAD BOLIVAR	19	ARABIA	KR 18H 81D 69 SUR
19671	CT-TOR	CIUDAD BOLIVAR	19	ARABIA	TV 18G 81F 95 SUR
19672	CT-TOR	CIUDAD BOLIVAR	19	ARABIA	KR 18H 81D 69 SUR IN 2
19673	CT-TOR	CIUDAD BOLIVAR	19	ARABIA	CL 82A SUR 18G 10
19674	CT-TOR	CIUDAD BOLIVAR	19	ARABIA	KR 18C BIS 82B 27 SUR
19675	CT-TOR	CIUDAD BOLIVAR	19	ARABIA	KR 18C BIS 82B 51 SUR
19676	CT-TOR	CIUDAD BOLIVAR	19	ARABIA	CL 83 SUR 18F 48
19677	CT-TOR	CIUDAD BOLIVAR	19	ARABIA	NO REGISTRA
19678	CT-TOR	CIUDAD BOLIVAR	19	ARABIA	NO REGISTRA
19679	CT-TOR	CIUDAD BOLIVAR	19	BARRIO EL DIVINO NIÑO	NO REGISTRA
19680	CT-TOR	CIUDAD BOLIVAR	19	BARRIO LA ESTRELLA DEL SUR	NO REGISTRA
19681	CT-TOR	CIUDAD BOLIVAR	19	BOGOTA SUR LA ESPERANZA	NO REGISTRA
19682	CT-TOR	CIUDAD BOLIVAR	19	CEDRITOS SUR I SECTOR	NO REGISTRA
19683	CT-TOR	CIUDAD BOLIVAR	19	CEDRITOS SUR I SECTOR	NO REGISTRA
19684	CT-TOR	CIUDAD BOLIVAR	19	CEDRITOS SUR I SECTOR	NO REGISTRA
19685	CT-TOR	CIUDAD BOLIVAR	19	CEDRITOS SUR I SECTOR	NO REGISTRA
19686	CT-TOR	CIUDAD BOLIVAR	19	CEDRITOS SUR I SECTOR	NO REGISTRA
19687	CT-TOR	CIUDAD BOLIVAR	19	CEDRITOS SUR I SECTOR	NO REGISTRA
19688	CT-TOR	CIUDAD BOLIVAR	19	CEDRITOS SUR I SECTOR	NO REGISTRA
19689	CT-TOR	CIUDAD BOLIVAR	19	CEDRITOS SUR I SECTOR	NO REGISTRA
19690	CT-TOR	CIUDAD BOLIVAR	19	CEDRITOS SUR I SECTOR	NO REGISTRA
19691	CT-TOR	CIUDAD BOLIVAR	19	CEDRITOS SUR I SECTOR	NO REGISTRA
19692	CT-TOR	CIUDAD BOLIVAR	19	CEDRITOS DEL SUR 2_T SECTOR	NO REGISTRA
19693	CT-TOR	CIUDAD BOLIVAR	19	CEDRITOS DEL SUR 2_T SECTOR	NO REGISTRA
19694	CT-TOR	CIUDAD BOLIVAR	19	CEDRITOS DEL SUR 2_T SECTOR	NO REGISTRA
19695	CT-TOR	CIUDAD BOLIVAR	19	CEDRITOS DEL SUR 2_T SECTOR	NO REGISTRA
19696	CT-TOR	CIUDAD BOLIVAR	19	BUENOS AIRES II	NO REGISTRA
19697	CT-TOR	USME	05	BARRIO DANUBIO AZUL	DG 60 SUR 2 03 ESTE
19698	CT-TOR	USME	05	BARRIO DANUBIO AZUL	DG 59 SUR 0 51
19699	CT-TOR	USME	05	BARRIO DANUBIO AZUL	DG 59 SUR 0 55
19700	CT-TOR	USME	05	BARRIO DANUBIO AZUL	DG 59 SUR 0 59
19701	CT-TOR	USME	05	BARRIO DANUBIO AZUL	DG 59 SUR 0 63
19702	CT-TOR	CIUDAD BOLIVAR	19	EL TESORO	NO REGISTRA
19703	CT-TOR	CIUDAD BOLIVAR	19	EL TESORO	NO REGISTRA
19704	CT-TOR	CIUDAD BOLIVAR	19	EL TESORO	NO REGISTRA

ANEXO 2 ZONAS DE ALTO RIESGO NO MITIGABLE

ID	DOCUMENTO	LocNombre	LocCodigo	BARRIO	DIRECCION
19705	CT-TOR	CIUDAD BOLIVAR	19	EL TESORO	NO REGISTRA
19706	CT-TOR	CIUDAD BOLIVAR	19	EL TESORO	NO REGISTRA
19707	CT-TOR	CIUDAD BOLIVAR	19	BUENOS AIRES II	NO REGISTRA
19708	CT-TOR	CIUDAD BOLIVAR	19	BUENOS AIRES II	NO REGISTRA
19709	CT-TOR	CIUDAD BOLIVAR	19	BUENOS AIRES II	NO REGISTRA
19710	CT-TOR	CIUDAD BOLIVAR	19	BUENOS AIRES II	NO REGISTRA
19711	CT-TOR	CIUDAD BOLIVAR	19	BUENOS AIRES II	NO REGISTRA
19712	CT-TOR	CIUDAD BOLIVAR	19	BUENOS AIRES II	NO REGISTRA
19713	CT-TOR	CIUDAD BOLIVAR	19	BUENOS AIRES II	NO REGISTRA
19714	CT-TOR	CIUDAD BOLIVAR	19	BUENOS AIRES II	NO REGISTRA
19715	CT-TOR	CIUDAD BOLIVAR	19	BUENOS AIRES II	NO REGISTRA
19716	CT-TOR	CIUDAD BOLIVAR	19	BUENOS AIRES II	NO REGISTRA
19717	CT-TOR	CIUDAD BOLIVAR	19	BUENOS AIRES II	NO REGISTRA
19718	CT-TOR	CIUDAD BOLIVAR	19	BUENOS AIRES II	NO REGISTRA
19719	CT-TOR	USME	05	BARRIO DANUBIO AZUL	DG 59 SUR 0 65
19720	CT-TOR	USME	05	BARRIO DANUBIO AZUL	DG 59 SUR 0 71
19721	CT-TOR	CIUDAD BOLIVAR	19	VILLAS DEL PROGRESO	NO REGISTRA
19722	CT-TOR	CIUDAD BOLIVAR	19	VILLAS DEL PROGRESO	NO REGISTRA
19723	CT-TOR	USME	05	BARRIO DANUBIO AZUL	DG 60 SUR 0 06
19724	CT-TOR	USME	05	BARRIO DANUBIO AZUL	DG 60 SUR 0 08
19725	CT-TOR	USME	05	BARRIO DANUBIO AZUL	DG 60 SUR 0 12 MJ
19726	CT-TOR	USME	05	BARRIO DANUBIO AZUL	DG 59 SUR 0 79
19727	CT-TOR	USME	05	BARRIO DANUBIO AZUL	CL 65 SUR 2A 06 ESTE
19728	CT-TOR	CIUDAD BOLIVAR	19	VILLAS DEL PROGRESO	NO REGISTRA
19729	CT-TOR	CIUDAD BOLIVAR	19	VILLAS DEL PROGRESO	NO REGISTRA
19730	CT-TOR	CIUDAD BOLIVAR	19	TIERRA LINDA	NO REGISTRA
19731	CT-TOR	CIUDAD BOLIVAR	19	TIERRA LINDA	NO REGISTRA
19732	CT-TOR	CIUDAD BOLIVAR	19	NACIONES UNIDAS SECTOR CHAPARRO	NO REGISTRA
19733	CT-TOR	CIUDAD BOLIVAR	19	NACIONES UNIDAS SECTOR CHAPARRO	NO REGISTRA
19734	CT-TOR	CIUDAD BOLIVAR	19	NACIONES UNIDAS SECTOR CHAPARRO	NO REGISTRA
19735	CT-TOR	CIUDAD BOLIVAR	19	NACIONES UNIDAS SECTOR CHAPARRO	NO REGISTRA
19736	CT-TOR	CIUDAD BOLIVAR	19	NACIONES UNIDAS SECTOR CHAPARRO	NO REGISTRA
19737	CT-TOR	CIUDAD BOLIVAR	19	NACIONES UNIDAS SECTOR CHAPARRO	NO REGISTRA
19738	CT-TOR	CIUDAD BOLIVAR	19	NACIONES UNIDAS SECTOR CHAPARRO	NO REGISTRA
19739	CT-TOR	CIUDAD BOLIVAR	19	NACIONES UNIDAS SECTOR CHAPARRO	NO REGISTRA
19740	CT-TOR	CIUDAD BOLIVAR	19	NACIONES UNIDAS SECTOR CHAPARRO	NO REGISTRA
19741	CT-TOR	CIUDAD BOLIVAR	19	NACIONES UNIDAS SECTOR CHAPARRO	NO REGISTRA
19742	CT-TOR	CIUDAD BOLIVAR	19	NACIONES UNIDAS SECTOR CHAPARRO	NO REGISTRA
19743	CT-TOR	CIUDAD BOLIVAR	19	NACIONES UNIDAS SECTOR CHAPARRO	NO REGISTRA
19744	CT-TOR	CIUDAD BOLIVAR	19	NACIONES UNIDAS SECTOR CHAPARRO	NO REGISTRA
19745	CT-TOR	CIUDAD BOLIVAR	19	NACIONES UNIDAS SECTOR CHAPARRO	NO REGISTRA
19746	CT-TOR	CIUDAD BOLIVAR	19	NACIONES UNIDAS SECTOR CHAPARRO	NO REGISTRA
19747	CT-TOR	CIUDAD BOLIVAR	19	NACIONES UNIDAS SECTOR CHAPARRO	NO REGISTRA
19748	CT-TOR	CIUDAD BOLIVAR	19	NACIONES UNIDAS SECTOR CHAPARRO	NO REGISTRA
19749	CT-TOR	CIUDAD BOLIVAR	19	NACIONES UNIDAS SECTOR CHAPARRO	NO REGISTRA
19750	CT-TOR	CIUDAD BOLIVAR	19	NACIONES UNIDAS SECTOR CHAPARRO	NO REGISTRA
19751	CT-TOR	CIUDAD BOLIVAR	19	NACIONES UNIDAS SECTOR CHAPARRO	NO REGISTRA
19752	CT-TOR	CIUDAD BOLIVAR	19	NACIONES UNIDAS SECTOR CHAPARRO	NO REGISTRA
19753	CT-TOR	CIUDAD BOLIVAR	19	NACIONES UNIDAS SECTOR CHAPARRO	NO REGISTRA
19754	CT-TOR	CIUDAD BOLIVAR	19	NACIONES UNIDAS SECTOR CHAPARRO	NO REGISTRA
19755	CT-TOR	CIUDAD BOLIVAR	19	NACIONES UNIDAS SECTOR CHAPARRO	NO REGISTRA
19756	CT-TOR	CIUDAD BOLIVAR	19	NACIONES UNIDAS SECTOR CHAPARRO	NO REGISTRA
19757	CT-TOR	CIUDAD BOLIVAR	19	NACIONES UNIDAS SECTOR CHAPARRO	NO REGISTRA
19758	CT-TOR	CIUDAD BOLIVAR	19	NACIONES UNIDAS SECTOR CHAPARRO	NO REGISTRA
19759	CT-TOR	CIUDAD BOLIVAR	19	NACIONES UNIDAS SECTOR CHAPARRO	NO REGISTRA
19760	CT-TOR	CIUDAD BOLIVAR	19	NACIONES UNIDAS SECTOR CHAPARRO	NO REGISTRA
19761	CT-TOR	CIUDAD BOLIVAR	19	NACIONES UNIDAS SECTOR CHAPARRO	NO REGISTRA
19762	CT-TOR	CIUDAD BOLIVAR	19	NACIONES UNIDAS SECTOR CHAPARRO	NO REGISTRA
19763	CT-TOR	CIUDAD BOLIVAR	19	NACIONES UNIDAS SECTOR CHAPARRO	NO REGISTRA
19764	CT-TOR	CIUDAD BOLIVAR	19	NACIONES UNIDAS SECTOR CHAPARRO	NO REGISTRA
19765	CT-TOR	CIUDAD BOLIVAR	19	VISTA HERMOSA MODIFICACION PLANO NO. CB4/4-4 MA	NO REGISTRA
19766	CT-TOR	CIUDAD BOLIVAR	19	VISTA HERMOSA MODIFICACION PLANO NO. CB4/4-4 MA	NO REGISTRA
19767	CT-TOR	CIUDAD BOLIVAR	19	VISTA HERMOSA MODIFICACION PLANO NO. CB4/4-4 MA	NO REGISTRA
19768	CT-TOR	CIUDAD BOLIVAR	19	VISTA HERMOSA MODIFICACION PLANO NO. CB4/4-4 MA	NO REGISTRA
19769	CT-TOR	CIUDAD BOLIVAR	19	VISTA HERMOSA MODIFICACION PLANO NO. CB4/4-4 MA	NO REGISTRA
19770	CT-TOR	CIUDAD BOLIVAR	19	VISTA HERMOSA MODIFICACION PLANO NO. CB4/4-4 MA	NO REGISTRA
19771	CT-TOR	CIUDAD BOLIVAR	19	VISTA HERMOSA MODIFICACION PLANO NO. CB4/4-4 MA	NO REGISTRA
19772	CT-TOR	CIUDAD BOLIVAR	19	VISTA HERMOSA MODIFICACION PLANO NO. CB4/4-4 MA	NO REGISTRA
19773	CT-TOR	CIUDAD BOLIVAR	19	VISTA HERMOSA	NO REGISTRA
19774	CT-TOR	CIUDAD BOLIVAR	19	VISTA HERMOSA	NO REGISTRA
19775	CT-TOR	CIUDAD BOLIVAR	19	VISTA HERMOSA	NO REGISTRA
19776	CT-TOR	CIUDAD BOLIVAR	19	VISTA HERMOSA	NO REGISTRA

ANEXO 2 ZONAS DE ALTO RIESGO NO MITIGABLE

[illegible]

ANEXO 2 ZONAS DE ALTO RIESGO NO MITIGABLE

[illegible]

ANEXO 2 ZONAS DE ALTO RIESGO NO MITIGABLE

ID	DOCUMENTO	LocNombre	LocCodigo	BARRIO	DIRECCION
19921	CT-TOR	CIUDAD BOLIVAR	19	BARRIO LA ESTRELLA DEL SUR	NO REGISTRA
19922	CT-TOR	CIUDAD BOLIVAR	19	BARRIO LA ESTRELLA DEL SUR	NO REGISTRA
19923	CT-TOR	CIUDAD BOLIVAR	19	BARRIO LA ESTRELLA DEL SUR	NO REGISTRA
19924	CT-TOR	CIUDAD BOLIVAR	19	BARRIO LA ESTRELLA DEL SUR	NO REGISTRA
19925	CT-TOR	CIUDAD BOLIVAR	19	BARRIO LA ESTRELLA DEL SUR	NO REGISTRA
19926	CT-TOR	CIUDAD BOLIVAR	19	BARRIO LA ESTRELLA DEL SUR	NO REGISTRA
19927	CT-TOR	CIUDAD BOLIVAR	19	BARRIO LA ESTRELLA DEL SUR	NO REGISTRA
19928	CT-TOR	CIUDAD BOLIVAR	19	BARRIO LA ESTRELLA DEL SUR	NO REGISTRA
19929	CT-TOR	CIUDAD BOLIVAR	19	BARRIO LA ESTRELLA DEL SUR	NO REGISTRA
19930	CT-TOR	CIUDAD BOLIVAR	19	BARRIO LA ESTRELLA DEL SUR	NO REGISTRA
19931	CT-TOR	CIUDAD BOLIVAR	19	BARRIO LA ESTRELLA DEL SUR	NO REGISTRA
19932	CT-TOR	CIUDAD BOLIVAR	19	BARRIO LA ESTRELLA DEL SUR	NO REGISTRA
19933	CT-TOR	CIUDAD BOLIVAR	19	BARRIO LA ESTRELLA DEL SUR	NO REGISTRA
19934	CT-TOR	CIUDAD BOLIVAR	19	BARRIO LA ESTRELLA DEL SUR	NO REGISTRA
19935	CT-TOR	CIUDAD BOLIVAR	19	BARRIO LA ESTRELLA DEL SUR	NO REGISTRA
19936	CT-TOR	CIUDAD BOLIVAR	19	BARRIO LA ESTRELLA DEL SUR	NO REGISTRA
19937	CT-TOR	CIUDAD BOLIVAR	19	BARRIO LA ESTRELLA DEL SUR	NO REGISTRA
19938	CT-TOR	CIUDAD BOLIVAR	19	BARRIO LA ESTRELLA DEL SUR	NO REGISTRA
19939	CT-TOR	CIUDAD BOLIVAR	19	BARRIO LA ESTRELLA DEL SUR	NO REGISTRA
19940	CT-TOR	CIUDAD BOLIVAR	19	BARRIO LA ESTRELLA DEL SUR	NO REGISTRA
19941	CT-TOR	CIUDAD BOLIVAR	19	BARRIO LA ESTRELLA DEL SUR	NO REGISTRA
19942	CT-TOR	SANTA FE	03	JULIO CESAR TURBAY AYALA (EGIPTO ALTO)	AK 1 11 70
19943	CT-TOR	CIUDAD BOLIVAR	19	CARACOLI	NO REGISTRA
19944	CT-TOR	CIUDAD BOLIVAR	19	CARACOLI	NO REGISTRA
19945	CT-TOR	USME	05	BARRIO DANUBIO AZUL	CL 65 SUR 2A 06 ESTE
19946	CT-TOR	USME	05	PANORAMA	KR 4 ESTE 56 81 SUR IN 94
19947	CT-TOR	USME	05	LA FISCALA SECTOR CENTRO	CL 63 SUR 4 47 ESTE
19948	CT-TOR	USME	05	LA FISCALA SECTOR CENTRO	CL 63 SUR 4 39 ESTE
19949	CT-TOR	CIUDAD BOLIVAR	19	BUENOS AIRES II	NO REGISTRA
19950	CT-TOR	CIUDAD BOLIVAR	19	BARRIO LA ESTRELLA DEL SUR	NO REGISTRA
19951	CT-TOR	USME	05	BARRIO DANUBIO AZUL	NO REGISTRA
19952	CT-TOR	USME	05	BARRIO DANUBIO AZUL	NO REGISTRA
19953	CT-TOR	USME	05	BARRIO DANUBIO AZUL	NO REGISTRA
19954	CT-TOR	USME	05	BARRIO DANUBIO AZUL	NO REGISTRA
19955	CT-TOR	USME	05	BARRIO DANUBIO AZUL	NO REGISTRA
19956	CT-TOR	CIUDAD BOLIVAR	19	EL TESORO	NO REGISTRA
19957	CT-TOR	CIUDAD BOLIVAR	19	EL TESORITO	NO REGISTRA
19958	CT-TOR	CIUDAD BOLIVAR	19	BUENOS AIRES II	NO REGISTRA
19959	CT-TOR	CIUDAD BOLIVAR	19	BUENOS AIRES II	NO REGISTRA
19960	CT-TOR	CIUDAD BOLIVAR	19	BUENOS AIRES II	NO REGISTRA
19961	CT-TOR	CIUDAD BOLIVAR	19	SAN JOSE DE LOS SAUCES	NO REGISTRA
19962	CT-TOR	CIUDAD BOLIVAR	19	SAN JOSE DE LOS SAUCES	NO REGISTRA
19963	CT-TOR	USME	05	PANORAMA	NO REGISTRA
19964	CT-TOR	USME	05	LA FISCALA SECTOR CENTRO	NO REGISTRA
19965	CT-TOR	USME	05	PANORAMA	NO REGISTRA
19966	CT-TOR	CIUDAD BOLIVAR	19	VISTA HERMOSA MODIFICACION PLANO NO. CB4/4-4 MA	NO REGISTRA
19967	CT-TOR	CIUDAD BOLIVAR	19	VISTA HERMOSA MODIFICACION PLANO NO. CB4/4-4 MA	NO REGISTRA
19968	CT-TOR	CIUDAD BOLIVAR	19	SAN JOSE DE LOS SAUCES	NO REGISTRA
19969	CT-TOR	CIUDAD BOLIVAR	19	SAN JOSE DE LOS SAUCES	NO REGISTRA
19970	CT-TOR	CIUDAD BOLIVAR	19	BARRIO LA ESTRELLA DEL SUR	NO REGISTRA
19971	CT-TOR	CIUDAD BOLIVAR	19	BARRIO LA ESTRELLA DEL SUR	NO REGISTRA
19972	CT-TOR	CIUDAD BOLIVAR	19	BARRIO LA ESTRELLA DEL SUR	NO REGISTRA
19973	CT-TOR	CIUDAD BOLIVAR	19	LAS VEGAS DE POTOSI	NO REGISTRA
19974	CT-TOR	CIUDAD BOLIVAR	19	JERUSALEN	NO REGISTRA
19975	CT-TOR	CIUDAD BOLIVAR	19	JERUSALEN	NO REGISTRA
19976	CT-TOR	CIUDAD BOLIVAR	19	JERUSALEN	NO REGISTRA
19977	CT-TOR	CIUDAD BOLIVAR	19	JERUSALEN	NO REGISTRA
19978	CT-TOR	CIUDAD BOLIVAR	19	JERUSALEN	NO REGISTRA
19979	CT-TOR	CIUDAD BOLIVAR	19	JERUSALEN	NO REGISTRA
19980	CT-TOR	CIUDAD BOLIVAR	19	JERUSALEN	NO REGISTRA
19981	CT-TOR	CIUDAD BOLIVAR	19	JERUSALEN	NO REGISTRA
19982	CT-TOR	CIUDAD BOLIVAR	19	JERUSALEN	NO REGISTRA
19983	CT-TOR	CIUDAD BOLIVAR	19	JERUSALEN	NO REGISTRA
19984	CT-TOR	CIUDAD BOLIVAR	19	JERUSALEN	NO REGISTRA
19985	CT-TOR	CIUDAD BOLIVAR	19	JERUSALEN	NO REGISTRA
19986	CT-TOR	CIUDAD BOLIVAR	19	JERUSALEN	NO REGISTRA
19987	CT-TOR	CIUDAD BOLIVAR	19	JERUSALEN	NO REGISTRA
19988	CT-TOR	CIUDAD BOLIVAR	19	JERUSALEN	NO REGISTRA
19989	CT-TOR	CIUDAD BOLIVAR	19	JERUSALEN	NO REGISTRA
19990	CT-TOR	CIUDAD BOLIVAR	19	JERUSALEN	NO REGISTRA
19991	CT-TOR	CIUDAD BOLIVAR	19	JERUSALEN	NO REGISTRA
19992	CT-TOR	USME	05	URBANIZACION LA FISCALA-LOTE NO. 12 Y LOTE NO.20	KR 4F ESTE 63 39 SUR

ANEXO 2 ZONAS DE ALTO RIESGO NO MITIGABLE

ID	DOCUMENTO	LocNombre	LocCodigo	BARRIO		DIRECCION
19993	CT-TOR	USME	05	LA FISCALA SECTOR CENTRO		TV 2C ESTE 64 12 SUR IN 3
19994	CT-TOR	USME	05	LA FISCALA SECTOR CENTRO		TV 2C ESTE 64 12 SUR IN 2
19995	CT-TOR	USME	05	LA FISCALA SECTOR CENTRO		TV 2C ESTE 64 30 SUR IN 4
19996	CT-TOR	USME	05	LA FISCALA SECTOR CENTRO		TV 2C ESTE 64 40 SUR
19997	CT-TOR	CANDELARIA	17	EGIPTO		CL 10A 4A 44 ESTE
19998	CT-TOR	USME	05	LA FISCALA SECTOR CENTRO		CL 65 SUR 4A 36 ESTE IN 10
19999	CT-TOR	USME	05	LA FISCALA SECTOR CENTRO		CL 65 SUR 4A 36 ESTE IN 11
20000	CT-TOR	USME	05	LA FISCALA SECTOR CENTRO		CL 64 SUR 5 01 ESTE IN 1
20001	CT-TOR	USME	05	LA FISCALA SECTOR CENTRO		CL 65 SUR 5 20 ESTE
20002	CT-TOR	USME	05	LA FISCALA SECTOR CENTRO		TV 4C ESTE 64 07 SUR
20003	CT-TOR	USME	05	LA FISCALA SECTOR CENTRO		TV 4A BIS A ESTE 63A 20 SUR
20004	CT-TOR	USME	05	LA FISCALA SECTOR CENTRO		TV 4A BIS A ESTE 63A 20 SUR
20005	CT-TOR	USME	05	LA FISCALA SECTOR CENTRO		CL 635 5B 80 IN 1
20006	CT-TOR	USME	05	LA FISCALA SECTOR CENTRO		TV 4A ESTE 64 27 SUR
20007	CT-TOR	USME	05	LA FISCALA SECTOR CENTRO		TV 4A ESTE 64 33 SUR
20008	CT-TOR	USME	05	LA FISCALA SECTOR CENTRO		NO REGISTRA
20009	CT-TOR	USME	05	LA FISCALA SECTOR CENTRO		NO REGISTRA
20010	CT-TOR	USME	05	LA FISCALA SECTOR CENTRO		NO REGISTRA
20011	CT-TOR	USME	05	LA FISCALA SECTOR CENTRO		NO REGISTRA
20012	CT-TOR	USME	05	LA FISCALA SECTOR CENTRO		NO REGISTRA
20013	CT-TOR	USME	05	LA FISCALA SECTOR CENTRO		NO REGISTRA
20014	CT-TOR	USME	05	LA FISCALA SECTOR CENTRO		NO REGISTRA
20015	CT-TOR	USME	05	LA FISCALA SECTOR CENTRO		NO REGISTRA
20016	CT-TOR	USME	05	LA FISCALA SECTOR CENTRO		NO REGISTRA
20017	CT-TOR	USME	05	LA FISCALA SECTOR CENTRO		NO REGISTRA
20018	CT-TOR	USME	05	LA FISCALA SECTOR CENTRO		NO REGISTRA
20019	CT-TOR	USME	05	LA FISCALA SECTOR CENTRO		NO REGISTRA
20020	CT-TOR	USME	05	LA FISCALA SECTOR CENTRO		NO REGISTRA
20021	CT-TOR	USME	05	LA FISCALA SECTOR CENTRO		NO REGISTRA
20022	CT-TOR	USME	05	LA FISCALA SECTOR CENTRO		NO REGISTRA
20023	CT-TOR	USME	05	LA FISCALA SECTOR CENTRO		TV 4A ESTE 64A 66 SUR
20024	CT-TOR	CIUDAD BOLIVAR	19	URBANIZACIÓN SAN FRANCISCO 1T	SECTOR	CL 67 SUR 20A 51
20025	CT-TOR	USME	05	LA FISCALA SECTOR CENTRO		TV 2C ESTE 64 42 SUR
20026	CT-TOR	USME	05	LA FISCALA SECTOR CENTRO		TV 2C ESTE 64 48 SUR MJ
20027	CT-TOR	USME	05	LA FISCALA SECTOR CENTRO		TV 2C ESTE 64 62 SUR
20028	CT-TOR	USME	05	LA FISCALA SECTOR CENTRO		NO REGISTRA
20029	CT-TOR	CIUDAD BOLIVAR	19	ALVARO BERNAL SEGURA		CL 69D SUR 18D 04 IN 10
20030	CT-TOR	CIUDAD BOLIVAR	19	URBANIZACIÓN SAN FRANCISCO 1T	SECTOR	NO REGISTRA
20031	CT-TOR	CIUDAD BOLIVAR	19	URBANIZACIÓN SAN FRANCISCO 1T	SECTOR	NO REGISTRA
20032	CT-TOR	CIUDAD BOLIVAR	19	URBANIZACIÓN SAN FRANCISCO 1T	SECTOR	NO REGISTRA
20033	CT-TOR	CIUDAD BOLIVAR	19	URBANIZACIÓN SAN FRANCISCO 1T	SECTOR	NO REGISTRA
20034	CT-TOR	CIUDAD BOLIVAR	19	URBANIZACIÓN SAN FRANCISCO 1T	SECTOR	NO REGISTRA
20035	CT-TOR	CIUDAD BOLIVAR	19	URBANIZACIÓN SAN FRANCISCO 1T	SECTOR	NO REGISTRA
20036	CT-TOR	CIUDAD BOLIVAR	19	URBANIZACIÓN SAN FRANCISCO 1T	SECTOR	NO REGISTRA
20037	CT-TOR	CIUDAD BOLIVAR	19	URBANIZACIÓN SAN FRANCISCO 1T	SECTOR	NO REGISTRA
20038	CT-TOR	CIUDAD BOLIVAR	19	URBANIZACIÓN SAN FRANCISCO 1T	SECTOR	NO REGISTRA
20039	CT-TOR	CIUDAD BOLIVAR	19	URBANIZACIÓN SAN FRANCISCO 1T	SECTOR	NO REGISTRA
20040	CT-TOR	CIUDAD BOLIVAR	19	URBANIZACIÓN SAN FRANCISCO 1T	SECTOR	NO REGISTRA
20041	CT-TOR	CIUDAD BOLIVAR	19	URBANIZACIÓN SAN FRANCISCO 1T	SECTOR	NO REGISTRA
20042	CT-TOR	CIUDAD BOLIVAR	19	URBANIZACIÓN SAN FRANCISCO 1T	SECTOR	NO REGISTRA
20043	CT-TOR	CIUDAD BOLIVAR	19	URBANIZACIÓN SAN FRANCISCO 1T	SECTOR	NO REGISTRA
20044	CT-TOR	CIUDAD BOLIVAR	19	URBANIZACIÓN SAN FRANCISCO 1T	SECTOR	NO REGISTRA
20045	CT-TOR	CIUDAD BOLIVAR	19	URBANIZACIÓN SAN FRANCISCO 1T	SECTOR	NO REGISTRA
20046	CT-TOR	CIUDAD BOLIVAR	19	URBANIZACIÓN SAN FRANCISCO 1T	SECTOR	NO REGISTRA
20047	CT-TOR	CIUDAD BOLIVAR	19	URBANIZACIÓN SAN FRANCISCO 1T	SECTOR	NO REGISTRA
20048	CT-TOR	CIUDAD BOLIVAR	19	URBANIZACIÓN SAN FRANCISCO 1T	SECTOR	NO REGISTRA
20049	CT-TOR	CIUDAD BOLIVAR	19	URBANIZACIÓN SAN FRANCISCO 1T	SECTOR	NO REGISTRA
20050	CT-TOR	CIUDAD BOLIVAR	19	URBANIZACIÓN SAN FRANCISCO 1T	SECTOR	NO REGISTRA
20051	CT-TOR	CIUDAD BOLIVAR	19	URBANIZACIÓN SAN FRANCISCO 1T	SECTOR	NO REGISTRA
20052	CT-TOR	CIUDAD BOLIVAR	19	URBANIZACIÓN SAN FRANCISCO 1T	SECTOR	NO REGISTRA
20053	CT-TOR	CIUDAD BOLIVAR	19	URBANIZACIÓN SAN FRANCISCO 1T	SECTOR	NO REGISTRA
20054	CT-TOR	CIUDAD BOLIVAR	19	URBANIZACIÓN SAN FRANCISCO 1T	SECTOR	NO REGISTRA
20055	CT-TOR	CIUDAD BOLIVAR	19	URBANIZACIÓN SAN FRANCISCO 1T	SECTOR	NO REGISTRA
20056	CT-TOR	CIUDAD BOLIVAR	19	URBANIZACIÓN SAN FRANCISCO 1T	SECTOR	NO REGISTRA
20057	CT-TOR	CIUDAD BOLIVAR	19	URBANIZACIÓN SAN FRANCISCO 1T	SECTOR	NO REGISTRA
20058	CT-TOR	CIUDAD BOLIVAR	19	URBANIZACIÓN SAN FRANCISCO 1T	SECTOR	NO REGISTRA
20059	CT-TOR	CIUDAD BOLIVAR	19	URBANIZACIÓN SAN FRANCISCO 1T	SECTOR	NO REGISTRA
20060	CT-TOR	CIUDAD BOLIVAR	19	URBANIZACIÓN SAN FRANCISCO 1T	SECTOR	NO REGISTRA
20061	CT-TOR	CIUDAD BOLIVAR	19	URBANIZACIÓN SAN FRANCISCO 1T	SECTOR	NO REGISTRA
20062	CT-TOR	CIUDAD BOLIVAR	19	URBANIZACIÓN SAN FRANCISCO 1T	SECTOR	NO REGISTRA
20063	CT-TOR	CIUDAD BOLIVAR	19	URBANIZACIÓN SAN FRANCISCO 1T	SECTOR	NO REGISTRA
20064	CT-TOR	CIUDAD BOLIVAR	19	URBANIZACIÓN SAN FRANCISCO 1T	SECTOR	NO REGISTRA

ANEXO 2 ZONAS DE ALTO RIESGO NO MITIGABLE

ID	DOCUMENTO	LocNombre	LocCodigo	BARRIO	DIRECCION
20065	CT-TOR	CIUDAD BOLIVAR	19	URBANIZACIÓN SAN FRANCISCO 1T	SECTOR
20066	CT-TOR	CIUDAD BOLIVAR	19	URBANIZACIÓN SAN FRANCISCO 1T	SECTOR
20067	CT-TOR	CIUDAD BOLIVAR	19	URBANIZACIÓN SAN FRANCISCO 1T	SECTOR
20068	CT-TOR	CIUDAD BOLIVAR	19	URBANIZACIÓN SAN FRANCISCO 1T	SECTOR
20069	CT-TOR	CIUDAD BOLIVAR	19	URBANIZACIÓN SAN FRANCISCO 1T	SECTOR
20070	CT-TOR	CIUDAD BOLIVAR	19	URBANIZACIÓN SAN FRANCISCO 1T	SECTOR
20071	CT-TOR	CIUDAD BOLIVAR	19	URBANIZACIÓN SAN FRANCISCO 1T	SECTOR
20072	CT-TOR	CIUDAD BOLIVAR	19	URBANIZACIÓN SAN FRANCISCO 1T	SECTOR
20073	CT-TOR	CIUDAD BOLIVAR	19	URBANIZACIÓN SAN FRANCISCO 1T	SECTOR
20074	CT-TOR	CIUDAD BOLIVAR	19	URBANIZACIÓN SAN FRANCISCO 1T	SECTOR
20075	CT-TOR	CIUDAD BOLIVAR	19	URBANIZACIÓN SAN FRANCISCO 1T	SECTOR
20076	CT-TOR	CIUDAD BOLIVAR	19	URBANIZACIÓN SAN FRANCISCO 1T	SECTOR
20077	CT-TOR	CIUDAD BOLIVAR	19	URBANIZACIÓN SAN FRANCISCO 1T	SECTOR
20078	CT-TOR	CIUDAD BOLIVAR	19	URBANIZACIÓN SAN FRANCISCO 1T	SECTOR
20079	CT-TOR	CIUDAD BOLIVAR	19	URBANIZACIÓN SAN FRANCISCO 1T	SECTOR
20080	CT-TOR	CIUDAD BOLIVAR	19	URBANIZACIÓN SAN FRANCISCO 1T	SECTOR
20081	CT-TOR	CIUDAD BOLIVAR	19	URBANIZACIÓN SAN FRANCISCO 1T	SECTOR
20082	CT-TOR	CIUDAD BOLIVAR	19	URBANIZACIÓN SAN FRANCISCO 1T	SECTOR
20083	CT-TOR	CIUDAD BOLIVAR	19	URBANIZACIÓN SAN FRANCISCO 1T	SECTOR
20084	CT-TOR	CIUDAD BOLIVAR	19	URBANIZACIÓN SAN FRANCISCO 1T	SECTOR
20085	CT-TOR	CIUDAD BOLIVAR	19	URBANIZACIÓN SAN FRANCISCO 1T	SECTOR
20086	CT-TOR	CIUDAD BOLIVAR	19	URBANIZACIÓN SAN FRANCISCO 1T	SECTOR
20087	CT-TOR	CIUDAD BOLIVAR	19	URBANIZACIÓN SAN FRANCISCO 1T	SECTOR
20088	CT-TOR	CIUDAD BOLIVAR	19	URBANIZACIÓN SAN FRANCISCO 1T	SECTOR
20089	CT-TOR	CIUDAD BOLIVAR	19	JUAN JOSE RONDON	NO REGISTRA
20090	CT-TOR	CIUDAD BOLIVAR	19	JUAN JOSE RONDON - SECTOR LA CASONA LOS COORDINA	NO REGISTRA
20091	CT-TOR	CIUDAD BOLIVAR	19	JUAN JOSE RONDON - SECTOR LA CASONA LOS COORDINA	NO REGISTRA
20092	CT-TOR	CIUDAD BOLIVAR	19	JUAN JOSE RONDON - SECTOR LA CASONA LOS COORDINA	NO REGISTRA
20093	CT-TOR	CIUDAD BOLIVAR	19	URBANIZACIÓN SAN FRANCISCO 1T	SECTOR
20094	CT-TOR	CIUDAD BOLIVAR	19	URBANIZACIÓN SAN FRANCISCO 1T	SECTOR
20095	CT-TOR	CIUDAD BOLIVAR	19	URBANIZACIÓN SAN FRANCISCO 1T	SECTOR
20096	CT-TOR	CIUDAD BOLIVAR	19	URBANIZACIÓN SAN FRANCISCO 1T	SECTOR
20097	CT-TOR	CIUDAD BOLIVAR	19	URBANIZACIÓN SAN FRANCISCO 1T	SECTOR
20098	CT-TOR	CIUDAD BOLIVAR	19	URBANIZACIÓN SAN FRANCISCO 1T	SECTOR
20099	CT-TOR	CIUDAD BOLIVAR	19	URBANIZACIÓN SAN FRANCISCO 1T	SECTOR
20100	CT-TOR	CIUDAD BOLIVAR	19	URBANIZACIÓN SAN FRANCISCO 1T	SECTOR
20101	CT-TOR	CIUDAD BOLIVAR	19	URBANIZACIÓN SAN FRANCISCO 1T	SECTOR
20102	CT-TOR	CIUDAD BOLIVAR	19	LOS SAUCES SECTOR LAS HORTALIZAS Y EL RECUERDO	NO REGISTRA
20103	CT-TOR	CIUDAD BOLIVAR	19	LOS SAUCES SECTOR LAS HORTALIZAS Y EL RECUERDO	NO REGISTRA
20104	CT-TOR	CIUDAD BOLIVAR	19	LOS SAUCES SECTOR LAS HORTALIZAS Y EL RECUERDO	NO REGISTRA
20105	CT-TOR	CIUDAD BOLIVAR	19	LOS SAUCES SECTOR LAS HORTALIZAS Y EL RECUERDO	NO REGISTRA
20106	CT-TOR	CIUDAD BOLIVAR	19	LOS SAUCES SECTOR LAS HORTALIZAS Y EL RECUERDO	NO REGISTRA
20107	CT-TOR	CIUDAD BOLIVAR	19	URBANIZACION VILLA GLORIA	NO REGISTRA
20108	CT-TOR	CIUDAD BOLIVAR	19	MARANDU	NO REGISTRA
20109	CT-TOR	CIUDAD BOLIVAR	19	MARANDU	NO REGISTRA
20110	CT-TOR	CIUDAD BOLIVAR	19	MARANDU	NO REGISTRA
20111	CT-TOR	CIUDAD BOLIVAR	19	MARANDU	NO REGISTRA
20112	CT-TOR	CIUDAD BOLIVAR	19	MARANDU	NO REGISTRA
20113	CT-TOR	CIUDAD BOLIVAR	19	MARANDU	NO REGISTRA
20114	CT-TOR	CIUDAD BOLIVAR	19	MARANDU	NO REGISTRA
20115	CT-TOR	CIUDAD BOLIVAR	19	MARANDU	NO REGISTRA
20116	CT-TOR	CIUDAD BOLIVAR	19	MARANDU	NO REGISTRA
20117	CT-TOR	CIUDAD BOLIVAR	19	MARANDU	NO REGISTRA
20118	CT-TOR	CIUDAD BOLIVAR	19	URBANIZACION VILLA GLORIA	NO REGISTRA
20119	CT-TOR	CIUDAD BOLIVAR	19	JUAN PABLO II	NO REGISTRA
20120	CT-TOR	CIUDAD BOLIVAR	19	JUAN PABLO II	NO REGISTRA
20121	CT-TOR	CIUDAD BOLIVAR	19	VILLAS EL DIAMANTE	NO REGISTRA
20122	CT-TOR	CIUDAD BOLIVAR	19	JUAN PABLO II	NO REGISTRA
20123	CT-TOR	CIUDAD BOLIVAR	19	JUAN PABLO II	NO REGISTRA
20124	CT-TOR	CIUDAD BOLIVAR	19	JUAN PABLO II	NO REGISTRA
20125	CT-TOR	CIUDAD BOLIVAR	19	JUAN PABLO II	NO REGISTRA
20126	CT-TOR	CIUDAD BOLIVAR	19	JUAN PABLO II	NO REGISTRA
20127	CT-TOR	CIUDAD BOLIVAR	19	URBANIZACION VILLA GLORIA	NO REGISTRA
20128	CT-TOR	CIUDAD BOLIVAR	19	URBANIZACION VILLA GLORIA	NO REGISTRA
20129	CT-TOR	CIUDAD BOLIVAR	19	JUAN PABLO II	NO REGISTRA
20130	CT-TOR	CIUDAD BOLIVAR	19	JUAN PABLO II	NO REGISTRA
20131	CT-TOR	CIUDAD BOLIVAR	19	JUAN PABLO II	NO REGISTRA
20132	CT-TOR	CIUDAD BOLIVAR	19	JUAN PABLO II	NO REGISTRA
20133	CT-TOR	CIUDAD BOLIVAR	19	JUAN PABLO II	NO REGISTRA
20134	CT-TOR	CIUDAD BOLIVAR	19	VILLAS EL DIAMANTE	NO REGISTRA
20135	CT-TOR	CIUDAD BOLIVAR	19	EL TRIUNFO SUR	NO REGISTRA
20136	CT-TOR	CIUDAD BOLIVAR	19	EL TRIUNFO SUR	NO REGISTRA

ANEXO 2 ZONAS DE ALTO RIESGO NO MITIGABLE

ID	DOCUMENTO	LocNombre	LocCodigo	BARRIO	DIRECCION
20137	CT-TOR	CIUDAD BOLIVAR	19	VILLAS EL DIAMANTE	NO REGISTRA
20138	CT-TOR	CIUDAD BOLIVAR	19	URBANIZACION VILLA GLORIA	NO REGISTRA
20139	CT-TOR	CIUDAD BOLIVAR	19	VILLAS EL DIAMANTE	NO REGISTRA
20140	CT-TOR	CIUDAD BOLIVAR	19	EL TRIUNFO SUR	NO REGISTRA
20141	CT-TOR	CIUDAD BOLIVAR	19	EL TRIUNFO SUR	NO REGISTRA
20142	CT-TOR	CIUDAD BOLIVAR	19	VILLAS EL DIAMANTE	NO REGISTRA
20143	CT-TOR	CIUDAD BOLIVAR	19	EL TRIUNFO SUR	NO REGISTRA
20144	CT-TOR	CIUDAD BOLIVAR	19	URBANIZACION VILLA GLORIA	NO REGISTRA
20145	CT-TOR	CIUDAD BOLIVAR	19	VILLAS EL DIAMANTE	NO REGISTRA
20146	CT-TOR	CIUDAD BOLIVAR	19	EL TRIUNFO SUR	NO REGISTRA
20147	CT-TOR	CIUDAD BOLIVAR	19	EL TRIUNFO SUR	NO REGISTRA
20148	CT-TOR	CIUDAD BOLIVAR	19	EL TRIUNFO SUR	NO REGISTRA
20149	CT-TOR	CIUDAD BOLIVAR	19	EL TRIUNFO SUR	NO REGISTRA
20150	CT-TOR	CIUDAD BOLIVAR	19	EL TRIUNFO SUR	NO REGISTRA
20151	CT-TOR	CIUDAD BOLIVAR	19	VILLAS EL DIAMANTE	NO REGISTRA
20152	CT-TOR	CIUDAD BOLIVAR	19	VILLAS EL DIAMANTE	NO REGISTRA
20153	CT-TOR	CIUDAD BOLIVAR	19	VILLAS EL DIAMANTE	NO REGISTRA
20154	CT-TOR	CIUDAD BOLIVAR	19	VILLAS EL DIAMANTE	NO REGISTRA
20155	CT-TOR	CIUDAD BOLIVAR	19	VILLAS EL DIAMANTE	NO REGISTRA
20156	CT-TOR	CIUDAD BOLIVAR	19	VILLAS EL DIAMANTE	NO REGISTRA
20157	CT-TOR	CIUDAD BOLIVAR	19	VILLAS EL DIAMANTE	NO REGISTRA
20158	CT-TOR	CIUDAD BOLIVAR	19	VILLAS EL DIAMANTE	NO REGISTRA
20159	CT-TOR	CIUDAD BOLIVAR	19	SAN JOSE DE LOS SAUCES	NO REGISTRA
20160	CT-TOR	CIUDAD BOLIVAR	19	SAN JOSE DE LOS SAUCES	NO REGISTRA
20161	CT-TOR	CIUDAD BOLIVAR	19	SAN JOSE DE LOS SAUCES	NO REGISTRA
20162	CT-TOR	CIUDAD BOLIVAR	19	SAN JOSE DE LOS SAUCES	NO REGISTRA
20163	CT-TOR	CIUDAD BOLIVAR	19	SAN JOSE DE LOS SAUCES	NO REGISTRA
20164	CT-TOR	CIUDAD BOLIVAR	19	SAN JOSE DE LOS SAUCES	NO REGISTRA
20165	CT-TOR	CIUDAD BOLIVAR	19	SAN JOSE DE LOS SAUCES	NO REGISTRA
20166	CT-TOR	CIUDAD BOLIVAR	19	SAN JOSE DE LOS SAUCES	NO REGISTRA
20167	CT-TOR	CIUDAD BOLIVAR	19	SAN JOSE DE LOS SAUCES	NO REGISTRA
20168	CT-TOR	CIUDAD BOLIVAR	19	SAN JOSE DE LOS SAUCES	NO REGISTRA
20169	CT-TOR	CIUDAD BOLIVAR	19	ALVARO BERNAL SEGURA	NO REGISTRA
20170	CT-TOR	CIUDAD BOLIVAR	19	ALVARO BERNAL SEGURA	NO REGISTRA
20171	CT-TOR	CIUDAD BOLIVAR	19	SAN JOSE DE LOS SAUCES	NO REGISTRA
20172	CT-TOR	CIUDAD BOLIVAR	19	BELLA FLOR	NO REGISTRA
20173	CT-TOR	CIUDAD BOLIVAR	19	SAN JOSE DE LOS SAUCES	NO REGISTRA
20174	CT-TOR	CIUDAD BOLIVAR	19	BELLA FLOR	NO REGISTRA
20175	CT-TOR	CIUDAD BOLIVAR	19	BELLA FLOR	NO REGISTRA
20176	CT-TOR	CIUDAD BOLIVAR	19	BELLA FLOR	NO REGISTRA
20177	CT-TOR	CIUDAD BOLIVAR	19	BELLA FLOR	NO REGISTRA
20178	CT-TOR	CIUDAD BOLIVAR	19	BELLA FLOR	NO REGISTRA
20179	CT-TOR	CIUDAD BOLIVAR	19	BELLA FLOR	NO REGISTRA
20180	CT-TOR	CIUDAD BOLIVAR	19	BELLA FLOR	NO REGISTRA
20181	CT-TOR	CIUDAD BOLIVAR	19	BELLA FLOR	NO REGISTRA
20182	CT-TOR	CIUDAD BOLIVAR	19	BELLA FLOR	NO REGISTRA
20183	CT-TOR	CIUDAD BOLIVAR	19	BELLA FLOR	NO REGISTRA
20184	CT-TOR	CIUDAD BOLIVAR	19	BELLA FLOR	NO REGISTRA
20185	CT-TOR	CIUDAD BOLIVAR	19	BELLA FLOR	NO REGISTRA
20186	CT-TOR	CIUDAD BOLIVAR	19	BELLA FLOR	NO REGISTRA
20187	CT-TOR	CIUDAD BOLIVAR	19	BELLA FLOR	NO REGISTRA
20188	CT-TOR	CIUDAD BOLIVAR	19	BELLA FLOR	NO REGISTRA
20189	CT-TOR	CIUDAD BOLIVAR	19	BELLA FLOR	NO REGISTRA
20190	CT-TOR	CIUDAD BOLIVAR	19	BELLA FLOR	NO REGISTRA
20191	CT-TOR	CIUDAD BOLIVAR	19	BELLA FLOR	NO REGISTRA
20192	CT-TOR	CIUDAD BOLIVAR	19	BELLA FLOR	NO REGISTRA
20193	CT-TOR	CIUDAD BOLIVAR	19	BELLA FLOR	NO REGISTRA
20194	CT-TOR	CIUDAD BOLIVAR	19	BELLA FLOR	NO REGISTRA
20195	CT-TOR	CIUDAD BOLIVAR	19	BELLA FLOR	NO REGISTRA
20196	CT-TOR	CIUDAD BOLIVAR	19	BELLA FLOR	NO REGISTRA
20197	CT-TOR	CIUDAD BOLIVAR	19	BELLA FLOR	NO REGISTRA
20198	CT-TOR	CIUDAD BOLIVAR	19	BELLA FLOR	NO REGISTRA
20199	CT-TOR	CIUDAD BOLIVAR	19	BELLA FLOR	NO REGISTRA
20200	CT-TOR	CIUDAD BOLIVAR	19	BELLA FLOR	NO REGISTRA
20201	CT-TOR	CIUDAD BOLIVAR	19	BELLA FLOR	NO REGISTRA
20202	CT-TOR	CIUDAD BOLIVAR	19	BELLA FLOR	NO REGISTRA
20203	CT-TOR	CIUDAD BOLIVAR	19	BELLA FLOR	NO REGISTRA
20204	CT-TOR	CIUDAD BOLIVAR	19	BELLA FLOR	NO REGISTRA
20205	CT-TOR	CIUDAD BOLIVAR	19	BELLA FLOR	NO REGISTRA
20206	CT-TOR	CIUDAD BOLIVAR	19	URBANIZACIÓN SAN FRANCISCO 1T SECTOR	NO REGISTRA
20207	CT-TOR	CIUDAD BOLIVAR	19	SAN JOSE DE LOS SAUCES	NO REGISTRA
20208	CT-TOR	CIUDAD BOLIVAR	19	SAN JOSE DE LOS SAUCES	NO REGISTRA

ANEXO 2 ZONAS DE ALTO RIESGO NO MITIGABLE

ID	DOCUMENTO	LocNombre	LocCodigo	BARRIO	DIRECCION
20209	CT-TOR	CIUDAD BOLIVAR	19	BELLA FLOR	NO REGISTRA
20210	CT-TOR	CIUDAD BOLIVAR	19	BELLA FLOR	NO REGISTRA
20211	CT-TOR	CIUDAD BOLIVAR	19	BELLA FLOR	NO REGISTRA
20212	CT-TOR	CIUDAD BOLIVAR	19	BELLA FLOR	NO REGISTRA
20213	CT-TOR	CIUDAD BOLIVAR	19	BELLA FLOR	NO REGISTRA
20214	CT-TOR	CIUDAD BOLIVAR	19	BELLA FLOR	NO REGISTRA
20215	CT-TOR	CIUDAD BOLIVAR	19	BELLA FLOR	NO REGISTRA
20216	CT-TOR	CIUDAD BOLIVAR	19	BELLA FLOR	NO REGISTRA
20217	CT-TOR	CIUDAD BOLIVAR	19	SAN JOSE DE LOS SAUCES	NO REGISTRA
20218	CT-TOR	CIUDAD BOLIVAR	19	SAN JOSE DE LOS SAUCES	NO REGISTRA
20219	CT-TOR	CIUDAD BOLIVAR	19	SAN JOSE DE LOS SAUCES	NO REGISTRA
20220	CT-TOR	CIUDAD BOLIVAR	19	SAN JOSE DE LOS SAUCES	NO REGISTRA
20221	CT-TOR	CIUDAD BOLIVAR	19	SAN JOSE DE LOS SAUCES	NO REGISTRA
20222	CT-TOR	CIUDAD BOLIVAR	19	SAN JOSE DE LOS SAUCES	NO REGISTRA
20223	CT-TOR	CIUDAD BOLIVAR	19	SAN JOSE DE LOS SAUCES	NO REGISTRA
20224	CT-TOR	CIUDAD BOLIVAR	19	SAN JOSE DE LOS SAUCES	NO REGISTRA
20225	CT-TOR	CIUDAD BOLIVAR	19	SAN JOSE DE LOS SAUCES	NO REGISTRA
20226	CT-TOR	CIUDAD BOLIVAR	19	SAN JOSE DE LOS SAUCES	NO REGISTRA
20227	CT-TOR	CIUDAD BOLIVAR	19	SAN JOSE DE LOS SAUCES	NO REGISTRA
20228	CT-TOR	CIUDAD BOLIVAR	19	SAN JOSE DE LOS SAUCES	NO REGISTRA
20229	CT-TOR	CIUDAD BOLIVAR	19	SAN JOSE DE LOS SAUCES	NO REGISTRA
20230	CT-TOR	CIUDAD BOLIVAR	19	SAN JOSE DE LOS SAUCES	NO REGISTRA
20231	CT-TOR	CIUDAD BOLIVAR	19	SAN JOSE DE LOS SAUCES	NO REGISTRA
20232	CT-TOR	CIUDAD BOLIVAR	19	SAN JOSE DE LOS SAUCES	NO REGISTRA
20233	CT-TOR	CIUDAD BOLIVAR	19	SAN JOSE DE LOS SAUCES	NO REGISTRA
20234	CT-TOR	CIUDAD BOLIVAR	19	SAN JOSE DE LOS SAUCES	NO REGISTRA
20235	CT-TOR	CIUDAD BOLIVAR	19	SAN JOSE DE LOS SAUCES	NO REGISTRA
20236	CT-TOR	CIUDAD BOLIVAR	19	SAN JOSE DE LOS SAUCES	NO REGISTRA
20237	CT-TOR	CIUDAD BOLIVAR	19	URBANIZACIÓN SAN FRANCISCO 1 ^{er} SECTOR	NO REGISTRA
20238	CT-TOR	CIUDAD BOLIVAR	19	URBANIZACIÓN SAN FRANCISCO 1 ^{er} SECTOR	NO REGISTRA
20239	CT-TOR	CIUDAD BOLIVAR	19	BELLA FLOR	NO REGISTRA
20240	CT-TOR	CIUDAD BOLIVAR	19	SAN JOSE DE LOS SAUCES	NO REGISTRA
20241	CT-TOR	CIUDAD BOLIVAR	19	SAN JOSE DE LOS SAUCES	NO REGISTRA
20242	CT-TOR	CIUDAD BOLIVAR	19	SAN JOSE DE LOS SAUCES	NO REGISTRA
20243	CT-TOR	CIUDAD BOLIVAR	19	SAN JOSE DE LOS SAUCES	NO REGISTRA
20244	CT-TOR	CIUDAD BOLIVAR	19	SAN JOSE DE LOS SAUCES	NO REGISTRA
20245	CT-TOR	CIUDAD BOLIVAR	19	SAN JOSE DE LOS SAUCES	NO REGISTRA
20246	CT-TOR	CIUDAD BOLIVAR	19	SAN JOSE DE LOS SAUCES	NO REGISTRA
20247	CT-TOR	CIUDAD BOLIVAR	19	SAN JOSE DE LOS SAUCES	NO REGISTRA
20248	CT-TOR	CIUDAD BOLIVAR	19	SAN JOSE DE LOS SAUCES	NO REGISTRA
20249	CT-TOR	CIUDAD BOLIVAR	19	SAN JOSE DE LOS SAUCES	NO REGISTRA
20250	CT-TOR	CIUDAD BOLIVAR	19	SAN JOSE DE LOS SAUCES	NO REGISTRA
20251	CT-TOR	CIUDAD BOLIVAR	19	SAN JOSE DE LOS SAUCES	NO REGISTRA
20252	CT-TOR	CIUDAD BOLIVAR	19	SAN JOSE DE LOS SAUCES	NO REGISTRA
20253	CT-TOR	CANDELARIA	17	EGIPTO	KR 4B ESTE 10A 21
20254	CT-TOR	CIUDAD BOLIVAR	19	CARACOLI	CL 77 D SUR 73C 15 MJ1
20255	CT-TOR	CIUDAD BOLIVAR	19	LUCERO SUR BAJO	CL 69C SUR 18 40
20256	CT-TOR	CIUDAD BOLIVAR	19	CARACOLI	NO REGISTRA
20257	CT-TOR	CIUDAD BOLIVAR	19	LAS VEGAS DE POTOSI	NO REGISTRA
20258	CT-TOR	CIUDAD BOLIVAR	19	LAS VEGAS DE POTOSI	KR 47 82B 50 SUR
20259	CT-TOR	CIUDAD BOLIVAR	19	LAS VEGAS DE POTOSI	KR 47 82B 56 SUR
20260	CT-TOR	CIUDAD BOLIVAR	19	CARACOLI	KR 74B 77 90 SUR
20261	CT-TOR	CIUDAD BOLIVAR	19	PUERTA DEL PARAISO	NO REGISTRA
20262	CT-TOR	CIUDAD BOLIVAR	19	SAN JOSE DE LOS SAUCES	NO REGISTRA
20263	CT-TOR	CIUDAD BOLIVAR	19	PUERTA DEL PARAISO	NO REGISTRA
20264	CT-TOR	CIUDAD BOLIVAR	19	CARACOLI	KR 74A 77 87 SUR
20265	CT-TOR	CIUDAD BOLIVAR	19	CARACOLI	KR 73L 77 98 SUR
20266	CT-TOR	CIUDAD BOLIVAR	19	LAS VEGAS DE POTOSI	TV 46A 82D 10 SUR
20267	CT-TOR	CIUDAD BOLIVAR	19	LAS VEGAS DE POTOSI	TV 46A 82D 16 SUR
20268	CT-TOR	CIUDAD BOLIVAR	19	LAS VEGAS DE POTOSI	TV 46A 82D 28 SUR
20269	CT-TOR	CIUDAD BOLIVAR	19	CARACOLI	TV 46A 82D 34 SUR MJ
20270	CT-TOR	CIUDAD BOLIVAR	19	LAS VEGAS DE POTOSI	KR 46A 82B 35 SUR
20271	CT-TOR	CIUDAD BOLIVAR	19	LAS VEGAS DE POTOSI	KR 46A 82B 41 SUR
20272	CT-TOR	CANDELARIA	17	EGIPTO	CL 10A 4B 12 ESTE
20273	CT-TOR	CIUDAD BOLIVAR	19	CARACOLI	TV 46A 82D 46 SUR
20274	CT-TOR	CIUDAD BOLIVAR	19	LAS VEGAS DE POTOSI	KR 46A 82B 47 SUR
20275	CT-TOR	CIUDAD BOLIVAR	19	LAS VEGAS DE POTOSI	KR 46A 82C 31 SUR
20276	CT-TOR	CIUDAD BOLIVAR	19	CARACOLI	TV 46A 82D 52 SUR
20277	CT-TOR	CIUDAD BOLIVAR	19	CARACOLI	TV 46A 82D 58 SUR
20278	CT-TOR	CIUDAD BOLIVAR	19	CARACOLI	NO REGISTRA
20279	CT-TOR	CIUDAD BOLIVAR	19	CARACOLI	NO REGISTRA
20280	CT-TOR	CIUDAD BOLIVAR	19	CARACOLI	NO REGISTRA

ANEXO 2 ZONAS DE ALTO RIESGO NO MITIGABLE

ID	DOCUMENTO	LocNombre	LocCodigo	BARRIO	DIRECCION
20281	CT-TOR	CIUDAD BOLIVAR	19	LAS VEGAS DE POTOSI	NO REGISTRA
20282	CT-TOR	CIUDAD BOLIVAR	19	CARACOLI	NO REGISTRA
20283	CT-TOR	CIUDAD BOLIVAR	19	LAS VEGAS DE POTOSI	NO REGISTRA
20284	CT-TOR	CIUDAD BOLIVAR	19	LAS VEGAS DE POTOSI	NO REGISTRA
20285	CT-TOR	CIUDAD BOLIVAR	19	CARACOLI	NO REGISTRA
20286	CT-TOR	CIUDAD BOLIVAR	19	CARACOLI	KR 75A 77 68 SUR
20287	CT-TOR	SANTA FE	03	JULIO CESAR TURBAY AYALA (EGIPTO ALTO)	CL 10 5 62 ESTE
20288	CT-TOR	CIUDAD BOLIVAR	19	CARACOLI	KR 75 77 67 SUR
20289	CT-TOR	CIUDAD BOLIVAR	19	CARACOLI	KR 74G 77 67 SUR
20290	CT-TOR	CIUDAD BOLIVAR	19	CARACOLI	KR 73F 77 55 SUR
20291	CT-TOR	CIUDAD BOLIVAR	19	CARACOLI	NO REGISTRA
20292	CT-TOR	CIUDAD BOLIVAR	19	CARACOLI	NO REGISTRA
20293	CT-TOR	CIUDAD BOLIVAR	19	CARACOLI	NO REGISTRA
20294	CT-TOR	CIUDAD BOLIVAR	19	CARACOLI	NO REGISTRA
20295	CT-TOR	CIUDAD BOLIVAR	19	CARACOLI	NO REGISTRA
20296	CT-TOR	CIUDAD BOLIVAR	19	CARACOLI	NO REGISTRA
20297	CT-TOR	CIUDAD BOLIVAR	19	CARACOLI	KR 75A 77 79 SUR
20298	CT-TOR	CIUDAD BOLIVAR	19	CARACOLI	KR 73F 77 61 SUR
20299	CT-TOR	CIUDAD BOLIVAR	19	CARACOLI	KR 74G 77 80 SUR
20300	CT-TOR	CIUDAD BOLIVAR	19	CARACOLI	KR 74F 77 75 SUR
20301	CT-TOR	CIUDAD BOLIVAR	19	CARACOLI	KR 73C 77 57 SUR
20302	CT-TOR	CIUDAD BOLIVAR	19	CARACOLI	KR 75A 77 85 SUR
20303	CT-TOR	CIUDAD BOLIVAR	19	CARACOLI	KR 74F 77 81 SUR
20304	CT-TOR	CIUDAD BOLIVAR	19	CARACOLI	KR 74F 77 87 SUR
20305	CT-TOR	CIUDAD BOLIVAR	19	CARACOLI	NO REGISTRA
20306	CT-TOR	CIUDAD BOLIVAR	19	CARACOLI	NO REGISTRA
20307	CT-TOR	CIUDAD BOLIVAR	19	CARACOLI	NO REGISTRA
20308	CT-TOR	CIUDAD BOLIVAR	19	CARACOLI	NO REGISTRA
20309	CT-TOR	CIUDAD BOLIVAR	19	CARACOLI	NO REGISTRA
20310	CT-TOR	CIUDAD BOLIVAR	19	CARACOLI	NO REGISTRA
20311	CT-TOR	CIUDAD BOLIVAR	19	CARACOLI	NO REGISTRA
20312	CT-TOR	CIUDAD BOLIVAR	19	CARACOLI	NO REGISTRA
20313	CT-TOR	CIUDAD BOLIVAR	19	CARACOLI	KR 74F 77 96 SUR
20314	CT-TOR	CIUDAD BOLIVAR	19	CARACOLI	KR 74D 77 69 SUR
20315	CT-TOR	CIUDAD BOLIVAR	19	CARACOLI	KR 73H BIS 77 58 SUR
20316	CT-TOR	CIUDAD BOLIVAR	19	CARACOLI	KR 73H BIS 77 62 SUR
20317	CT-TOR	CIUDAD BOLIVAR	19	CARACOLI	KR 74C 77 73 SUR
20318	CT-TOR	CIUDAD BOLIVAR	19	CARACOLI	NO REGISTRA
20319	CT-TOR	CIUDAD BOLIVAR	19	CARACOLI	NO REGISTRA
20320	CT-TOR	CIUDAD BOLIVAR	19	CARACOLI	NO REGISTRA
20321	CT-TOR	CIUDAD BOLIVAR	19	CARACOLI	NO REGISTRA
20322	CT-TOR	CIUDAD BOLIVAR	19	CARACOLI	KR 74C 77 78 SUR
20323	CT-TOR	CIUDAD BOLIVAR	19	CARACOLI	KR 73H BIS 77 73 SUR
20324	CT-TOR	CIUDAD BOLIVAR	19	CARACOLI	KR 74C 77 82 SUR
20325	CT-TOR	CIUDAD BOLIVAR	19	CARACOLI	KR 74C 77 86 SUR
20326	CT-TOR	CIUDAD BOLIVAR	19	CARACOLI	KR 73I 77 82 SUR
20327	CT-TOR	CIUDAD BOLIVAR	19	CARACOLI	KR 74B 77 85 SUR
20328	CT-TOR	CIUDAD BOLIVAR	19	LAS VEGAS DE POTOSI	KR 47 82B 44 SUR
20329	CT-TOR	CIUDAD BOLIVAR	19	CARACOLI	NO REGISTRA
20330	CT-TOR	CIUDAD BOLIVAR	19	JERUSALEN	TV 47A 77B 20 SUR
20331	CT-TOR	CIUDAD BOLIVAR	19	JERUSALEN	TV 44 BIS A 76B 80 SUR
20332	CT-TOR	CIUDAD BOLIVAR	19	JERUSALEN	NO REGISTRA
20333	CT-TOR	CIUDAD BOLIVAR	19	JERUSALEN	NO REGISTRA
20334	CT-TOR	SANTA FE	03	JULIO CESAR TURBAY AYALA (EGIPTO ALTO)	CL 9C 5A 90 ESTE IN 1
20335	CT-TOR	SANTA FE	03	JULIO CESAR TURBAY AYALA (EGIPTO ALTO)	CL 9C 5 26 ESTE
20336	CT-TOR	CIUDAD BOLIVAR	19	BELLA FLOR	NO REGISTRA
20337	CT-TOR	CIUDAD BOLIVAR	19	BELLA FLOR	NO REGISTRA
20338	CT-TOR	SANTA FE	03	JULIO CESAR TURBAY AYALA (EGIPTO ALTO)	CL 9C 5 46E MJ
20339	CT-TOR	SANTA FE	03	JULIO CESAR TURBAY AYALA (EGIPTO ALTO)	NO REGISTRA
20340	CT-TOR	SANTA FE	03	JULIO CESAR TURBAY AYALA (EGIPTO ALTO)	TV 5A ESTE 9C 21
20341	CT-TOR	CIUDAD BOLIVAR	19	BELLA FLOR	NO REGISTRA
20342	CT-TOR	CIUDAD BOLIVAR	19	BELLA FLOR	NO REGISTRA
20343	CT-TOR	CIUDAD BOLIVAR	19	BELLA FLOR	NO REGISTRA
20344	CT-TOR	CIUDAD BOLIVAR	19	BELLA FLOR	NO REGISTRA
20345	CT-TOR	CIUDAD BOLIVAR	19	BELLA FLOR	NO REGISTRA
20346	CT-TOR	CIUDAD BOLIVAR	19	BELLA FLOR	NO REGISTRA
20347	CT-TOR	CIUDAD BOLIVAR	19	BELLA FLOR	NO REGISTRA
20348	CT-TOR	SANTA FE	03	JULIO CESAR TURBAY AYALA (EGIPTO ALTO)	TV 5A ESTE 9C 31
20349	CT-TOR	SANTA FE	03	JULIO CESAR TURBAY AYALA (EGIPTO ALTO)	TV 6A ESTE 9B 76
20350	CT-TOR	SANTA FE	03	JULIO CESAR TURBAY AYALA (EGIPTO ALTO)	CL 9B 6A 34 ESTE
20351	CT-TOR	SANTA FE	03	JULIO CESAR TURBAY AYALA (EGIPTO ALTO)	CL 9B 6A 34 ESTE IN 3
20352	CT-TOR	SANTA FE	03	JULIO CESAR TURBAY AYALA (EGIPTO ALTO)	CL 9B 6A 34 ESTE IN 4

ANEXO 2 ZONAS DE ALTO RIESGO NO MITIGABLE

ID	DOCUMENTO	LocNombre	LocCodigo	BARRIO	DIRECCION
20353	CT-TOR	SANTA FE	03	JULIO CESAR TURBAY AYALA (EGIPTO ALTO)	CL 9B 6A 34 ESTE IN 2
20354	CT-TOR	SANTA FE	03	JULIO CESAR TURBAY AYALA (EGIPTO ALTO)	CL 9B 6A 34 ESTE IN 5
20355	CT-TOR	SANTA FE	03	JULIO CESAR TURBAY AYALA (EGIPTO ALTO)	NO REGISTRA
20356	CT-TOR	SANTA FE	03	JULIO CESAR TURBAY AYALA (EGIPTO ALTO)	NO REGISTRA
20357	CT-TOR	SANTA FE	03	JULIO CESAR TURBAY AYALA (EGIPTO ALTO)	NO REGISTRA
20358	CT-TOR	SANTA FE	03	JULIO CESAR TURBAY AYALA (EGIPTO ALTO)	KR 5 BIS ESTE 9 06
20359	CT-TOR	CIUDAD BOLIVAR	19	CARACOLI	NO REGISTRA
20360	CT-TOR	CIUDAD BOLIVAR	19	EL PARAISO	NO REGISTRA
20361	CT-TOR	CIUDAD BOLIVAR	19	EL PARAISO	NO REGISTRA
20362	CT-TOR	CIUDAD BOLIVAR	19	EL PARAISO	NO REGISTRA
20363	CT-TOR	USME	05	PANORAMA	NO REGISTRA
20364	CT-TOR	CIUDAD BOLIVAR	19	SAN JOSE DE LOS SAUCES	NO REGISTRA
20365	CT-TOR	CIUDAD BOLIVAR	19	SAN JOSE DE LOS SAUCES	NO REGISTRA
20366	CT-TOR	USME	05	LA FISCALA SECTOR CENTRO	NO REGISTRA
20367	CT-TOR	USME	05	LA FISCALA SECTOR CENTRO	NO REGISTRA
20368	CT-TOR	CIUDAD BOLIVAR	19	CARACOLI	NO REGISTRA
20369	CT-TOR	CIUDAD BOLIVAR	19	JERUSALEN	KR 46A 79D 15 SUR
20370	CT-TOR	CIUDAD BOLIVAR	19	JERUSALEN	KR 45A 76B 50 SUR
20371	CT-TOR	CIUDAD BOLIVAR	19	JERUSALEN	KR 44B 75A 18 SUR
20372	CT-TOR	CIUDAD BOLIVAR	19	JERUSALEN	NO REGISTRA
20373	CT-TOR	CIUDAD BOLIVAR	19	JERUSALEN	NO REGISTRA
20374	CT-TOR	CIUDAD BOLIVAR	19	SAN JOSE DE LOS SAUCES	NO REGISTRA
20375	CT-TOR	CIUDAD BOLIVAR	19	SAN JOSE DE LOS SAUCES	NO REGISTRA
20376	CT-TOR	CIUDAD BOLIVAR	19	JUAN JOSE RONDON	TV 20F 69B 12 SUR
20377	CT-TOR	SAN CRISTOBAL	04	LA BELLEZA	KR 8A BIS ESTE 62 20 SUR
20378	CT-TOR	SAN CRISTOBAL	04	LA BELLEZA	TV 11 ESTE 62 47 SUR
20379	CT-TOR	SAN CRISTOBAL	04	LA BELLEZA	TV 11 ESTE 62 59 SUR
20380	CT-TOR	SAN CRISTOBAL	04	LA BELLEZA	TV 11 ESTE 62 50 SUR
20381	CT-TOR	SAN CRISTOBAL	04	LA BELLEZA	TV 11 ESTE 62 74 SUR
20382	CT-TOR	SAN CRISTOBAL	04	LOS LIBERTADORES	KR 9 ESTE 55A 60 SUR
20383	CT-TOR	SAN CRISTOBAL	04	LOS LIBERTADORES	KR 9 A ESTE 55 91 SUR
20384	CT-TOR	SAN CRISTOBAL	04	LOS LIBERTADORES	KR 9 ESTE 55A 66 SUR
20385	CT-TOR	SAN CRISTOBAL	04	LA BELLEZA	KR 9 ESTE 62 05 SUR
20386	CT-TOR	SAN CRISTOBAL	04	LA BELLEZA	KR 9 ESTE 62 09 SUR
20387	CT-TOR	SAN CRISTOBAL	04	LOS LIBERTADORES	KR 9A ESTE 55 99 SUR
20388	CT-TOR	SAN CRISTOBAL	04	LOS LIBERTADORES	KR 9 ESTE 55A 72 SUR
20389	CT-TOR	SAN CRISTOBAL	04	LA BELLEZA	KR 9 ESTE 62 13 SUR
20390	CT-TOR	SAN CRISTOBAL	04	LOS LIBERTADORES	KR 9A E 56 03 S
20391	CT-TOR	SAN CRISTOBAL	04	LOS LIBERTADORES	KR 9 A ESTE 56 09 SUR
20392	CT-TOR	SAN CRISTOBAL	04	LA BELLEZA	CL 62 SUR 9 31 ESTE
20393	CT-TOR	SAN CRISTOBAL	04	LA BELLEZA	KR 10A ESTE 62 15 SUR
20394	CT-TOR	SAN CRISTOBAL	04	LOS LIBERTADORES	KR 10A E 59 34 S
20395	CT-TOR	SAN CRISTOBAL	04	LA BELLEZA	KR 10A ESTE 62 42 SUR
20396	CT-TOR	SAN CRISTOBAL	04	LA BELLEZA	KR 10A ESTE 62 42 SUR IN 2
20397	CT-TOR	SAN CRISTOBAL	04	LA BELLEZA	KR 10A ESTE 62 42 SUR IN 4
20398	CT-TOR	SAN CRISTOBAL	04	LOS LIBERTADORES	KR 10A E 59 72 S
20399	CT-TOR	SAN CRISTOBAL	04	LA BELLEZA	KR 10B ESTE 62 57 SUR
20400	CT-TOR	SAN CRISTOBAL	04	LA BELLEZA	CL 63 SUR 10B 36 ESTE
20401	CT-TOR	SAN CRISTOBAL	04	LA BELLEZA	CL 63 SUR 10B 46 ESTE
20402	CT-TOR	SAN CRISTOBAL	04	LOS LIBERTADORES	KR 11 E 60 81 S
20403	CT-TOR	SAN CRISTOBAL	04	LOS LIBERTADORES	KR 11A ESTE 61A 05 SUR
20404	CT-TOR	SAN CRISTOBAL	04	LA BELLEZA	TV 11A ESTE 62 20 SUR
20405	CT-TOR	SAN CRISTOBAL	04	VALPARAISO	KR 11A BIS ESTE 63 17 SUR
20406	CT-TOR	SAN CRISTOBAL	04	VALPARAISO	CL 63 BIS SUR 11A 25 ESTE
20407	CT-TOR	SAN CRISTOBAL	04	VALPARAISO	CL 63 BIS SUR 11A 27 ESTE
20408	CT-TOR	SAN CRISTOBAL	04	VALPARAISO	NO REGISTRA
20409	CT-TOR	SAN CRISTOBAL	04	VALPARAISO	NO REGISTRA
20410	CT-TOR	SAN CRISTOBAL	04	VALPARAISO	NO REGISTRA
20411	CT-TOR	SAN CRISTOBAL	04	VALPARAISO	CL 63 BIS SUR 11A 52 ESTE
20412	CT-TOR	SAN CRISTOBAL	04	VALPARAISO	CL 64 SUR 11A 68 ESTE
20413	CT-TOR	SAN CRISTOBAL	04	VALPARAISO	CL 64 SUR 11A 70 ESTE
20414	CT-TOR	SAN CRISTOBAL	04	VALPARAISO	CL 64 SUR 11A 82 ESTE MJ
20415	CT-TOR	SAN CRISTOBAL	04	VALPARAISO	CL 64 SUR 11B 04 ESTE MJ 4
20416	CT-TOR	SAN CRISTOBAL	04	VALPARAISO	NO REGISTRA
20417	CT-TOR	SAN CRISTOBAL	04	VALPARAISO	NO REGISTRA
20418	CT-TOR	SAN CRISTOBAL	04	VALPARAISO	NO REGISTRA
20419	CT-TOR	SAN CRISTOBAL	04	VALPARAISO	CL 64 SUR 11B 08 ESTE
20420	CT-TOR	SAN CRISTOBAL	04	VALPARAISO	CL 65 SUR 11B 54 ESTE
20421	CT-TOR	SAN CRISTOBAL	04	VALPARAISO	CL 65 SUR 11B 64 ESTE
20422	CT-TOR	SAN CRISTOBAL	04	VALPARAISO	CL 65 SUR 11C 73 ESTE
20423	CT-TOR	SAN CRISTOBAL	04	JUAN REY	CL 65 SUR 11C 93 ESTE
20424	CT-TOR	SAN CRISTOBAL	04	JUAN REY	CL 65 SUR 11D 13 ESTE

ANEXO 2 ZONAS DE ALTO RIESGO NO MITIGABLE

ID	DOCUMENTO	LocNombre	LocCodigo	BARRIO	DIRECCION
20425	CT-TOR	SAN CRISTOBAL	04	JUAN REY	KR 12 ESTE 65 31 SUR
20426	CT-TOR	SAN CRISTOBAL	04	JUAN REY	CL 65 SUR 12 25 ESTE
20427	CT-TOR	SAN CRISTOBAL	04	JUAN REY	CL 65 SUR 12 33 ESTE
20428	CT-TOR	SAN CRISTOBAL	04	JUAN REY	CL 65 SUR 12 37 ESTE
20429	CT-TOR	SAN CRISTOBAL	04	JUAN REY	CL 65 SUR 12 55 ESTE
20430	CT-TOR	SAN CRISTOBAL	04	JUAN REY	CL 65 SUR 12 73 ESTE
20431	CT-TOR	SAN CRISTOBAL	04	JUAN REY	NO REGISTRA
20432	CT-TOR	SAN CRISTOBAL	04	JUAN REY	CL 65 SUR 13 21 ESTE
20433	CT-TOR	SAN CRISTOBAL	04	JUAN REY	CL 65 SUR 13 41 ESTE
20434	CT-TOR	SAN CRISTOBAL	04	JUAN REY	CL 64A SUR 13B 31 ESTE
20435	CT-TOR	SAN CRISTOBAL	04	JUAN REY	NO REGISTRA
20436	CT-TOR	SAN CRISTOBAL	04	JUAN REY	NO REGISTRA
20437	CT-TOR	SAN CRISTOBAL	04	JUAN REY	NO REGISTRA
20438	CT-TOR	SAN CRISTOBAL	04	LA BELLEZA	CL 62 SUR 9 31 ESTE
20439	CT-TOR	SAN CRISTOBAL	04	LA BELLEZA	CL 62 SUR 9 31 ESTE
20440	CT-TOR	SAN CRISTOBAL	04	LA BELLEZA	CL 62 SUR 9 31 ESTE
20441	CT-TOR	SAN CRISTOBAL	04	LA BELLEZA	CL 62 SUR 9 31 ESTE
20442	CT-TOR	SAN CRISTOBAL	04	LA BELLEZA	CL 62 SUR 9 31 ESTE
20443	CT-TOR	SAN CRISTOBAL	04	LA BELLEZA	CL 62 SUR 9 31 ESTE
20444	CT-TOR	SAN CRISTOBAL	04	LA BELLEZA	CL 62 SUR 9 31 ESTE
20445	CT-TOR	SAN CRISTOBAL	04	LA BELLEZA	CL 62 SUR 9 31 ESTE
20446	CT-TOR	SAN CRISTOBAL	04	LA BELLEZA	KR 8A BIS ESTE 62 20 SUR
20447	CT-TOR	SAN CRISTOBAL	04	LA BELLEZA	KR 8A BIS ESTE 62 20 SUR
20448	CT-TOR	SAN CRISTOBAL	04	LA BELLEZA	KR 8A BIS ESTE 62 20 SUR
20449	CT-TOR	SAN CRISTOBAL	04	LA BELLEZA	KR 8A BIS ESTE 62 20 SUR
20450	CT-TOR	SAN CRISTOBAL	04	LA BELLEZA	NO REGISTRA
20451	CT-TOR	SAN CRISTOBAL	04	LA BELLEZA	NO REGISTRA
20452	CT-TOR	SAN CRISTOBAL	04	LA BELLEZA	NO REGISTRA
20453	CT-TOR	SAN CRISTOBAL	04	LA BELLEZA	NO REGISTRA
20454	CT-TOR	SAN CRISTOBAL	04	LA BELLEZA	NO REGISTRA
20455	CT-TOR	SAN CRISTOBAL	04	LA BELLEZA	NO REGISTRA
20456	CT-TOR	CIUDAD BOLIVAR	19	BARRIO EL DIVINO NIÑO	DG 77 SUR 14C 42
20457	CT-7663	SAN CRISTOBAL	04	URBANIZACION NUEVA GLORIA	NO REGISTRA
20458	CT-7663	SAN CRISTOBAL	04	CABANA SECTOR A Y B	NO REGISTRA
20459	CT-7663	SAN CRISTOBAL	04	URBANIZACION NUEVA GLORIA	NO REGISTRA
20460	CT-7663	SAN CRISTOBAL	04	CABANA SECTOR A Y B	NO REGISTRA
20461	CT-7663	SAN CRISTOBAL	04	URBANIZACION NUEVA GLORIA	NO REGISTRA
20462	CT-7663	SAN CRISTOBAL	04	CABANA SECTOR A Y B	NO REGISTRA
20463	CT-7663	SAN CRISTOBAL	04	LA PENINSULA	NO REGISTRA
20464	CT-7663	SAN CRISTOBAL	04	LA PENINSULA	NO REGISTRA
20465	CT-7663	SAN CRISTOBAL	04	BARRIO CANADA (ASD) SECTOR LA GUIRA II SEC	NO REGISTRA
20466	CT-7663	RAFAEL URIBE URIBE	18	DIANA TURBAY	NO REGISTRA
20467	CT-7663	SAN CRISTOBAL	04	BARRIO CANADA (ASD) SECTOR LA GUIRA II SEC	NO REGISTRA
20468	CT-7663	SAN CRISTOBAL	04	BARRIO CANADA (ASD) SECTOR LA GUIRA II SEC	NO REGISTRA
20469	CT-7663	SAN CRISTOBAL	04	BARRIO CANADA (ASD) SECTOR LA GUIRA II SEC	NO REGISTRA
20470	CT-7663	SAN CRISTOBAL	04	BARRIO CANADA (ASD) SECTOR LA GUIRA II SEC	NO REGISTRA
20471	CT-7663	SAN CRISTOBAL	04	BARRIO CANADA (ASD) SECTOR LA GUIRA II SEC	NO REGISTRA
20472	CT-7663	SAN CRISTOBAL	04	BARRIO CANADA (ASD) SECTOR LA GUIRA II SEC	NO REGISTRA
20473	CT-7663	SAN CRISTOBAL	04	BARRIO CANADA (ASD) SECTOR LA GUIRA II SEC	NO REGISTRA
20474	CT-7663	SAN CRISTOBAL	04	BARRIO CANADA (ASD) SECTOR LA GUIRA II SEC	NO REGISTRA
20475	CT-7663	SAN CRISTOBAL	04	BARRIO CANADA (ASD) SECTOR LA GUIRA II SEC	NO REGISTRA
20476	CT-7663	SAN CRISTOBAL	04	URBANIZACION SAN MARTIN	NO REGISTRA
20477	CT-7663	SAN CRISTOBAL	04	DIANA TURBAY	NO REGISTRA
20478	CT-7663	SAN CRISTOBAL	04	URBANIZACION SAN MARTIN	NO REGISTRA
20479	CT-7663	SAN CRISTOBAL	04	BARRIO CANADA (ASD) SECTOR LA GUIRA II SEC	NO REGISTRA
20480	CT-7663	SAN CRISTOBAL	04	LA PENINSULA	NO REGISTRA
20481	CT-7663	RAFAEL URIBE URIBE	18	URBANIZACION SAN MARTIN	NO REGISTRA
20482	CT-7663	SAN CRISTOBAL	04	DIANA TURBAY	NO REGISTRA
20483	CT-7663	SAN CRISTOBAL	04	BARRIO CANADA (ASD) SECTOR LA GUIRA II SEC	NO REGISTRA
20484	CT-7663	SAN CRISTOBAL	04	LA PENINSULA	NO REGISTRA
20485	CT-7663	SAN CRISTOBAL	04	BARRIO CANADA (ASD) SECTOR LA GUIRA II SEC	NO REGISTRA
20486	CT-7663	SAN CRISTOBAL	04	BARRIO CANADA (ASD) SECTOR LA GUIRA II SEC	NO REGISTRA
20487	CT-7663	SAN CRISTOBAL	04	BARRIO LA GLORIA	NO REGISTRA
20488	CT-7663	SAN CRISTOBAL	04	BARRIO LA GLORIA	NO REGISTRA
20489	CT-7663	SAN CRISTOBAL	04	BARRIO LA GLORIA	NO REGISTRA
20490	CT-7663	SAN CRISTOBAL	04	BARRIO LA GLORIA	NO REGISTRA
20491	CT-7663	SAN CRISTOBAL	04	BARRIO LA GLORIA	NO REGISTRA
20492	CT-7663	SAN CRISTOBAL	04	BARRIO LA GLORIA	NO REGISTRA
20493	CT-7663	SAN CRISTOBAL	04	BARRIO LA GLORIA	NO REGISTRA
20494	CT-7663	SAN CRISTOBAL	04	BARRIO LA GLORIA	NO REGISTRA
20495	CT-7663	SAN CRISTOBAL	04	BARRIO LA GLORIA	NO REGISTRA
20496	CT-7663	SAN CRISTOBAL	04	BARRIO LA GLORIA	NO REGISTRA

ANEXO 2 ZONAS DE ALTO RIESGO NO MITIGABLE

[illegible]

ANEXO 2 ZONAS DE ALTO RIESGO NO MITIGABLE

[illegible]

ANEXO 2 ZONAS DE ALTO RIESGO NO MITIGABLE

ID	DOCUMENTO	LocNombre	LocCodigo	BARRIO	DIRECCION
20641	CT-7663	SAN CRISTOBAL	04	URBANIZACION NUEVA GLORIA	NO REGISTRA
20642	CT-7663	SAN CRISTOBAL	04	URBANIZACION NUEVA GLORIA	NO REGISTRA
20643	CT-7663	SAN CRISTOBAL	04	URBANIZACION NUEVA GLORIA	NO REGISTRA
20644	CT-7663	SAN CRISTOBAL	04	BARRIO ALTAMIRA	NO REGISTRA
20645	CT-7663	SAN CRISTOBAL	04	URBANIZACION NUEVA GLORIA	NO REGISTRA
20646	CT-7663	SAN CRISTOBAL	04	URBANIZACION NUEVA GLORIA	NO REGISTRA
20647	CT-7663	SAN CRISTOBAL	04	BARRIO ALTAMIRA	NO REGISTRA
20648	CT-7663	SAN CRISTOBAL	04	URBANIZACION NUEVA GLORIA	NO REGISTRA
20649	CT-7663	SAN CRISTOBAL	04	URBANIZACION NUEVA GLORIA	NO REGISTRA
20650	CT-7663	SAN CRISTOBAL	04	BARRIO ALTAMIRA	NO REGISTRA
20651	CT-7663	SAN CRISTOBAL	04	MIRAFLORES	NO REGISTRA
20652	CT-7663	SAN CRISTOBAL	04	URBANIZACION NUEVA GLORIA	NO REGISTRA
20653	CT-7663	SAN CRISTOBAL	04	BARRIO ALTAMIRA	NO REGISTRA
20654	CT-7663	SAN CRISTOBAL	04	MIRAFLORES	NO REGISTRA
20655	CT-7663	SAN CRISTOBAL	04	URBANIZACION NUEVA GLORIA	NO REGISTRA
20656	CT-7663	SAN CRISTOBAL	04	URBANIZACION NUEVA GLORIA	NO REGISTRA
20657	CT-7663	SAN CRISTOBAL	04	URBANIZACION NUEVA GLORIA	NO REGISTRA
20658	CT-7663	SAN CRISTOBAL	04	BARRIO ALTAMIRA	NO REGISTRA
20659	CT-7663	SAN CRISTOBAL	04	URBANIZACION NUEVA GLORIA	NO REGISTRA
20660	CT-7663	SAN CRISTOBAL	04	LOS PUENTES	NO REGISTRA
20661	CT-7663	SAN CRISTOBAL	04	BARRIO ALTAMIRA	NO REGISTRA
20662	CT-7663	SAN CRISTOBAL	04	BARRIO ALTAMIRA	NO REGISTRA
20663	CT-7663	SAN CRISTOBAL	04	EL QUINDIO	NO REGISTRA
20664	CT-7663	SAN CRISTOBAL	04	BARRIO ALTAMIRA	NO REGISTRA
20665	CT-7663	SAN CRISTOBAL	04	BARRIO ALTAMIRA	NO REGISTRA
20666	CT-7663	SAN CRISTOBAL	04	BARRIO ALTAMIRA	NO REGISTRA
20667	CT-7663	SAN CRISTOBAL	04	BARRIO ALTAMIRA	NO REGISTRA
20668	CT-7663	SAN CRISTOBAL	04	BARRIO ALTAMIRA	NO REGISTRA
20669	CT-7663	SAN CRISTOBAL	04	BARRIO ALTAMIRA	NO REGISTRA
20670	CT-7663	SAN CRISTOBAL	04	BARRIO ALTAMIRA	NO REGISTRA
20671	CT-7663	SAN CRISTOBAL	04	BARRIO ALTAMIRA	NO REGISTRA
20672	CT-7663	SAN CRISTOBAL	04	BARRIO ALTAMIRA	NO REGISTRA
20673	CT-7663	SAN CRISTOBAL	04	BARRIO ALTAMIRA	NO REGISTRA
20674	CT-7663	SAN CRISTOBAL	04	EL QUINDIO	NO REGISTRA
20675	CT-7663	SAN CRISTOBAL	04	EL QUINDIO	NO REGISTRA
20676	CT-7663	SAN CRISTOBAL	04	EL QUINDIO	NO REGISTRA
20677	CT-7663	SAN CRISTOBAL	04	BARRIO ALTAMIRA	NO REGISTRA
20678	CT-7663	SAN CRISTOBAL	04	EL QUINDIO	NO REGISTRA
20679	CT-7663	SAN CRISTOBAL	04	BARRIO ALTAMIRA	NO REGISTRA
20680	CT-7663	SAN CRISTOBAL	04	EL QUINDIO	NO REGISTRA
20681	CT-7663	SAN CRISTOBAL	04	BARRIO ALTAMIRA	NO REGISTRA
20682	CT-7663	SAN CRISTOBAL	04	MIRAFLORES	NO REGISTRA
20683	CT-7663	SAN CRISTOBAL	04	BARRIO ALTAMIRA	NO REGISTRA
20684	CT-7663	SAN CRISTOBAL	04	LOS PUENTES	NO REGISTRA
20685	CT-7663	SAN CRISTOBAL	04	MIRAFLORES	NO REGISTRA
20686	CT-7663	SAN CRISTOBAL	04	MIRAFLORES	NO REGISTRA
20687	CT-7663	SAN CRISTOBAL	04	BARRIO ALTAMIRA	NO REGISTRA
20688	CT-7663	SAN CRISTOBAL	04	LOS PUENTES	NO REGISTRA
20689	CT-7663	SAN CRISTOBAL	04	BARRIO ALTAMIRA	NO REGISTRA
20690	CT-7663	SAN CRISTOBAL	04	BARRIO ALTAMIRA	NO REGISTRA
20691	CT-7663	SAN CRISTOBAL	04	EL QUINDIO	NO REGISTRA
20692	CT-7663	SAN CRISTOBAL	04	EL QUINDIO	NO REGISTRA
20693	CT-7663	SAN CRISTOBAL	04	BARRIO ALTAMIRA	NO REGISTRA
20694	CT-7663	SAN CRISTOBAL	04	EL QUINDIO	NO REGISTRA
20695	CT-7663	SAN CRISTOBAL	04	BARRIO ALTAMIRA	NO REGISTRA
20696	CT-7663	SAN CRISTOBAL	04	EL QUINDIO	NO REGISTRA
20697	CT-7663	SAN CRISTOBAL	04	EL QUINDIO	NO REGISTRA
20698	CT-7663	SAN CRISTOBAL	04	BARRIO ALTAMIRA	NO REGISTRA
20699	CT-7663	SAN CRISTOBAL	04	BARRIO ALTAMIRA	NO REGISTRA
20700	CT-7663	SAN CRISTOBAL	04	EL QUINDIO	NO REGISTRA
20701	CT-7663	SAN CRISTOBAL	04	EL QUINDIO	NO REGISTRA
20702	CT-7663	SAN CRISTOBAL	04	BARRIO ALTAMIRA	NO REGISTRA
20703	CT-7663	SAN CRISTOBAL	04	BARRIO ALTAMIRA	NO REGISTRA
20704	CT-7663	SAN CRISTOBAL	04	EL QUINDIO	NO REGISTRA
20705	CT-7663	SAN CRISTOBAL	04	BARRIO ALTAMIRA	NO REGISTRA
20706	CT-7663	SAN CRISTOBAL	04	BARRIO ALTAMIRA	NO REGISTRA
20707	CT-7663	SAN CRISTOBAL	04	BARRIO ALTAMIRA	NO REGISTRA
20708	CT-7663	SAN CRISTOBAL	04	BARRIO ALTAMIRA	NO REGISTRA
20709	CT-7663	SAN CRISTOBAL	04	EL QUINDIO	NO REGISTRA
20710	CT-7663	SAN CRISTOBAL	04	EL QUINDIO	NO REGISTRA
20711	CT-7663	SAN CRISTOBAL	04	EL QUINDIO	NO REGISTRA
20712	CT-7663	SAN CRISTOBAL	04	BARRIO ALTAMIRA	NO REGISTRA

ANEXO 2 ZONAS DE ALTO RIESGO NO MITIGABLE

ID	DOCUMENTO	LocNombre	LocCodigo	BARRIO	DIRECCION
20713	CT-7663	SAN CRISTOBAL	04	EL QUINDIO	NO REGISTRA
20714	CT-7663	SAN CRISTOBAL	04	EL QUINDIO	NO REGISTRA
20715	CT-7663	SAN CRISTOBAL	04	EL QUINDIO	NO REGISTRA
20716	CT-7663	SAN CRISTOBAL	04	EL QUINDIO	NO REGISTRA
20717	CT-7663	SAN CRISTOBAL	04	EL QUINDIO	NO REGISTRA
20718	CT-7663	SAN CRISTOBAL	04	EL QUINDIO	NO REGISTRA
20719	CT-7663	SAN CRISTOBAL	04	BARRIO ALTAMIRA	NO REGISTRA
20720	CT-7663	SAN CRISTOBAL	04	BARRIO ALTAMIRA	NO REGISTRA
20721	CT-7663	SAN CRISTOBAL	04	EL QUINDIO	NO REGISTRA
20722	CT-7663	SAN CRISTOBAL	04	EL QUINDIO	NO REGISTRA
20723	CT-7663	SAN CRISTOBAL	04	EL QUINDIO	NO REGISTRA
20724	CT-7663	SAN CRISTOBAL	04	EL QUINDIO	NO REGISTRA
20725	CT-7663	SAN CRISTOBAL	04	BARRIO ALTAMIRA	NO REGISTRA
20726	CT-7663	SAN CRISTOBAL	04	EL QUINDIO	NO REGISTRA
20727	CT-7663	SAN CRISTOBAL	04	EL QUINDIO	NO REGISTRA
20728	CT-7663	SAN CRISTOBAL	04	EL QUINDIO	NO REGISTRA
20729	CT-7663	SAN CRISTOBAL	04	EL QUINDIO	NO REGISTRA
20730	CT-7663	SAN CRISTOBAL	04	EL QUINDIO	NO REGISTRA
20731	CT-7663	SAN CRISTOBAL	04	EL QUINDIO	NO REGISTRA
20732	CT-7663	SAN CRISTOBAL	04	EL QUINDIO	NO REGISTRA
20733	CT-7663	SAN CRISTOBAL	04	EL QUINDIO	NO REGISTRA
20734	CT-7663	TUNJUELITO	06	SAN BENITO	NO REGISTRA
20735	CT-7663	TUNJUELITO	06	SAN BENITO	NO REGISTRA
20736	CT-7663	TUNJUELITO	06	SAN BENITO	NO REGISTRA
20737	CT-7663	TUNJUELITO	06	SAN BENITO	NO REGISTRA
20738	CT-7663	RAFAEL URIBE URIBE	18	EL ROSAL	NO REGISTRA
20739	CT-7663	RAFAEL URIBE URIBE	18	URBANIZACION LOS MOLINOS 1ER SECTOR	NO REGISTRA
20740	CT-7663	RAFAEL URIBE URIBE	18	EL ROSAL	NO REGISTRA
20741	CT-7663	RAFAEL URIBE URIBE	18	EL ROSAL	NO REGISTRA
20742	CT-7663	RAFAEL URIBE URIBE	18	URBANIZACION LOS MOLINOS 1ER SECTOR	NO REGISTRA
20743	CT-7663	RAFAEL URIBE URIBE	18	URBANIZACION LOS MOLINOS	NO REGISTRA
20744	CT-7663	RAFAEL URIBE URIBE	18	URBANIZACION LOS MOLINOS	NO REGISTRA
20745	CT-7663	RAFAEL URIBE URIBE	18	EL BOSQUE DE LOS MOLINOS	NO REGISTRA
20746	CT-7663	RAFAEL URIBE URIBE	18	URBANIZACION LOS MOLINOS	NO REGISTRA
20747	CT-7663	RAFAEL URIBE URIBE	18	URBANIZACION LOS MOLINOS	NO REGISTRA
20748	CT-7663	RAFAEL URIBE URIBE	18	URBANIZACION LOS MOLINOS	NO REGISTRA
20749	CT-7663	RAFAEL URIBE URIBE	18	URBANIZACION LOS MOLINOS	NO REGISTRA
20750	CT-7663	RAFAEL URIBE URIBE	18	URBANIZACION LOS MOLINOS	NO REGISTRA
20751	CT-7663	RAFAEL URIBE URIBE	18	LOS PUENTES	NO REGISTRA
20752	CT-7663	RAFAEL URIBE URIBE	18	BARRIO SAN AGUSTIN	NO REGISTRA
20753	CT-7663	RAFAEL URIBE URIBE	18	BARRIO SAN AGUSTIN	NO REGISTRA
20754	CT-7663	RAFAEL URIBE URIBE	18	URBANIZACION LOS MOLINOS	NO REGISTRA
20755	CT-7663	RAFAEL URIBE URIBE	18	URBANIZACION LOS MOLINOS	NO REGISTRA
20756	CT-7663	RAFAEL URIBE URIBE	18	BARRIO SAN AGUSTIN	NO REGISTRA
20757	CT-7663	RAFAEL URIBE URIBE	18	BARRIO SAN AGUSTIN	NO REGISTRA
20758	CT-7663	RAFAEL URIBE URIBE	18	BARRIO SAN AGUSTIN	NO REGISTRA
20759	CT-7663	RAFAEL URIBE URIBE	18	BARRIO SAN AGUSTIN	NO REGISTRA
20760	CT-7663	RAFAEL URIBE URIBE	18	LOS PUENTES	NO REGISTRA
20761	CT-7663	RAFAEL URIBE URIBE	18	BARRIO SAN AGUSTIN	NO REGISTRA
20762	CT-7663	RAFAEL URIBE URIBE	18	BARRIO SAN AGUSTIN	NO REGISTRA
20763	CT-7663	RAFAEL URIBE URIBE	18	BARRIO SAN AGUSTIN	NO REGISTRA
20764	CT-7663	RAFAEL URIBE URIBE	18	BARRIO SAN AGUSTIN	NO REGISTRA
20765	CT-7663	SAN CRISTOBAL	04	BARRIO LA GLORIA	NO REGISTRA
20766	CT-7663	SAN CRISTOBAL	04	CABANA SECTOR A Y B	NO REGISTRA
20767	CT-7663	SAN CRISTOBAL	04	URBANIZACION NUEVA GLORIA	NO REGISTRA
20768	CT-7663	SAN CRISTOBAL	04	BARRIO ALTAMIRA	NO REGISTRA
20769	CT-7663	SAN CRISTOBAL	04	BARRIO ALTAMIRA	NO REGISTRA
20770	CT-8371	CIUDAD BOLIVAR	19	La Cumbre (Antes El Recuerdo Sur)	NO REGISTRA
20771	CT-8370	CIUDAD BOLIVAR	19	8 de Diciembre	KR 18R 78B SUR
20772	CT-8370	CIUDAD BOLIVAR	19	8 de Diciembre	KR 18R 78A SUR
20773	CT-8383	SAN CRISTOBAL	04	URBANIZACIÓN MANAGUA	CL 39A SUR 7A BIS
20774	CT-8379	CIUDAD BOLIVAR	19	PEÑON DEL CORTIJO	NO REGISTRA
20775	CT-8362	CIUDAD BOLIVAR	19	LA ESMERALDA SUR	NO REGISTRA
20776	CT-6631	USME	05	LA FISCALA NORTE	NO REGISTRA
20777	CT-6631	USME	05	LA FISCALA NORTE	NO REGISTRA
20778	CT-6631	USME	05	LA FISCALA NORTE	NO REGISTRA
20779	CT-6631	USME	05	LA FISCALA NORTE	NO REGISTRA
20780	CT-6631	USME	05	LA FISCALA NORTE	NO REGISTRA
20781	CT-4488	CHAPINERO	02	SAN LUIS ALTOS DEL CABO RURAL II	NO REGISTRA
20782	CT-TOR	CIUDAD BOLIVAR	19	CERRO COLORADO	TV 20D 69G 14 SUR IN 2
20783	CT-TOR	CIUDAD BOLIVAR	19	CERRO COLORADO	TV 20D 69G 14 SUR IN 3
20784	CT-TOR	CIUDAD BOLIVAR	19	EL MIRADOR	TV 20D 69G 14 SUR IN 3

ANEXO 2 ZONAS DE ALTO RIESGO NO MITIGABLE

ID	DOCUMENTO	LocNombre	LocCodigo	BARRIO	DIRECCION
20785	CT-TOR	CIUDAD BOLIVAR	19	JUAN JOSE RONDON	DG 69 SUR 19F 02
20786	CT-TOR	CIUDAD BOLIVAR	19	SAN FRANCISCO	KR 19B 68H 16 SUR
20787	CT-TOR	CIUDAD BOLIVAR	19	EL MIRADOR	NO REGISTRA
20788	CT-TOR	CIUDAD BOLIVAR	19	EL MIRADOR	NO REGISTRA
20789	CT-TOR	CIUDAD BOLIVAR	19	EL MOCHUELO II NORTE	NO REGISTRA
20790	CT-TOR	CIUDAD BOLIVAR	19	QUIBA RURAL	KR 17A 81G 25 SUR
20791	CT-TOR	CIUDAD BOLIVAR	19	QUIBA BAJO	NO REGISTRA
20792	CT-TOR	CIUDAD BOLIVAR	19	CASA DE TEJA	CL 77 SUR 15C 30
20793	CT-TOR	CIUDAD BOLIVAR	19	BELLAVISTA LUCERO ALTO	CL 68 SUR 18 49
20794	CT-TOR	CIUDAD BOLIVAR	19	SAN RAFAEL	CL 70P BIS SUR 18M 03
20795	CT-TOR	CIUDAD BOLIVAR	19	SAN RAFAEL	CL 70P BIS SUR 18N 09
20796	CT-TOR	CIUDAD BOLIVAR	19	SAN RAFAEL	CL 70P BIS SUR 18N 15
20797	CT-TOR	CIUDAD BOLIVAR	19	SAN RAFAEL	CL 70P BIS SUR 18N 23
20798	CT-TOR	CIUDAD BOLIVAR	19	SAN RAFAEL	CL 70P BIS SUR 18N 27
20799	CT-TOR	CIUDAD BOLIVAR	19	SAN RAFAEL	CL 70P BIS SUR 18N 33
20800	CT-TOR	CIUDAD BOLIVAR	19	SAN RAFAEL	CL 70P BIS SUR 18N 39
20801	CT-TOR	CIUDAD BOLIVAR	19	EL TESORO	NO REGISTRA
20802	CT-TOR	SAN CRISTOBAL	04	LA BELLEZA	NO REGISTRA
20803	CT-TOR	CIUDAD BOLIVAR	19	SAN RAFAEL	TV 18J BIS B 70P 12 SUR IN 1
20804	CT-TOR	CIUDAD BOLIVAR	19	SAN RAFAEL	TV 18J BIS B 70P 06 SUR
20805	CT-TOR	CIUDAD BOLIVAR	19	SAN RAFAEL	TV 18J BIS B 70P 12 SUR
20806	CT-TOR	SAN CRISTOBAL	04	JUAN REY (LA PAZ)	TV 14 ESTE 65 02 SUR
20807	CT-TOR	CIUDAD BOLIVAR	19	QUIBA	NO REGISTRA
20808	CT-TOR	SAN CRISTOBAL	04	LA BELLEZA	CL 62 BIS SUR 8A 10 ESTE
20809	CT-TOR	CIUDAD BOLIVAR	19	EL MOCHUELO II NORTE	CL 82D BIS S 18 M 30 MJ 1
20810	CT-TOR	CIUDAD BOLIVAR	19	EL MOCHUELO II NORTE	CL 82D BIS S 18 M 22 MJ 1
20811	CT-TOR	CIUDAD BOLIVAR	19	EL MOCHUELO II NORTE	CL 82D BIS S 18 M 18 MJ 1
20812	CT-TOR	CIUDAD BOLIVAR	19	EL MINUTO DE MARIA	KR 17A 80A 90 SUR
20813	CT-TOR	CIUDAD BOLIVAR	19	QUIBA	NO REGISTRA
20814	CT-TOR	CIUDAD BOLIVAR	19	QUIBA	NO REGISTRA
20815	CT-TOR	CIUDAD BOLIVAR	19	EL TESORO	NO REGISTRA
20816	CT-TOR	USME	05	PORVENIR	NO REGISTRA
20817	CT-TOR	USME	05	PORVENIR	NO REGISTRA
20818	CT-TOR	CIUDAD BOLIVAR	19	EL MINUTO DE MARIA	CL 78D BIS SUR 16A 20
20819	CT-TOR	CIUDAD BOLIVAR	19	EL MINUTO DE MARIA	KR 17A 81C 74 SUR
20820	CT-TOR	CIUDAD BOLIVAR	19	EL MOCHUELO II NORTE	CL 82C BIS S 18 M 11 MJ 1
20821	CT-TOR	CIUDAD BOLIVAR	19	EL MOCHUELO II NORTE	NO REGISTRA
20822	CT-TOR	CIUDAD BOLIVAR	19	EL MOCHUELO II NORTE	NO REGISTRA
20823	CT-TOR	CIUDAD BOLIVAR	19	QUIBA RURAL	KR 17A 81F 15 SUR
20824	CT-TOR	CIUDAD BOLIVAR	19	QUIBA RURAL	KR 18C 81G 32 SUR
20825	CT-TOR	CIUDAD BOLIVAR	19	EL MOCHUELO II NORTE	NO REGISTRA
20826	CT-TOR	CIUDAD BOLIVAR	19	EL MOCHUELO II NORTE	NO REGISTRA
20827	CT-TOR	CIUDAD BOLIVAR	19	EL MOCHUELO II NORTE	NO REGISTRA
20828	CT-TOR	CIUDAD BOLIVAR	19	QUIBA	NO REGISTRA
20829	CT-TOR	CIUDAD BOLIVAR	19	QUIBA	NO REGISTRA
20830	CT-TOR	CIUDAD BOLIVAR	19	LOS ALPES SUR	NO REGISTRA
20831	CT-TOR	CIUDAD BOLIVAR	19	LOS ALPES SUR	NO REGISTRA
20832	CT-TOR	CIUDAD BOLIVAR	19	ESTRELLA DEL SUR	NO REGISTRA
20833	CT-TOR	CIUDAD BOLIVAR	19	SOTAVENTO	NO REGISTRA
20834	CT-TOR	CIUDAD BOLIVAR	19	SOTAVENTO	NO REGISTRA
20835	CT-TOR	CIUDAD BOLIVAR	19	SOTAVENTO	NO REGISTRA
20836	CT-TOR	CIUDAD BOLIVAR	19	SOTAVENTO	NO REGISTRA
20837	CT-TOR	CIUDAD BOLIVAR	19	SOTAVENTO	NO REGISTRA
20838	CT-TOR	CIUDAD BOLIVAR	19	SOTAVENTO	NO REGISTRA
20839	CT-TOR	USME	05	LA FISCALA	CL 63 SUR 4 35 ESTE IN 2
20840	CT-TOR	USME	05	PORVENIR	NO REGISTRA
20841	CT-TOR	CIUDAD BOLIVAR	19	EL TESORO	NO REGISTRA
20842	CT-TOR	CIUDAD BOLIVAR	19	NACIONES UNIDAS	NO REGISTRA
20843	CT-TOR	CIUDAD BOLIVAR	19	NACIONES UNIDAS	NO REGISTRA
20844	CT-TOR	CIUDAD BOLIVAR	19	NACIONES UNIDAS	NO REGISTRA
20845	CT-TOR	CIUDAD BOLIVAR	19	NACIONES UNIDAS	NO REGISTRA
20846	CT-TOR	CIUDAD BOLIVAR	19	NACIONES UNIDAS	NO REGISTRA
20847	CT-TOR	CIUDAD BOLIVAR	19	NACIONES UNIDAS	NO REGISTRA
20848	CT-TOR	CIUDAD BOLIVAR	19	NACIONES UNIDAS	NO REGISTRA
20849	CT-TOR	CIUDAD BOLIVAR	19	NACIONES UNIDAS	NO REGISTRA
20850	CT-TOR	CIUDAD BOLIVAR	19	NACIONES UNIDAS	NO REGISTRA
20851	CT-TOR	CIUDAD BOLIVAR	19	NACIONES UNIDAS	NO REGISTRA
20852	CT-TOR	CIUDAD BOLIVAR	19	NACIONES UNIDAS	NO REGISTRA
20853	CT-TOR	USME	05	FISCALA ALTA	LOT30B PT LT30 PARC LA FISCALA
20854	CT-TOR	USME	05	PORVENIR	NO REGISTRA
20855	CT-TOR	USME	05	PORVENIR	NO REGISTRA
20856	CT-TOR	USME	05	PORVENIR	NO REGISTRA

ANEXO 2 ZONAS DE ALTO RIESGO NO MITIGABLE

ID	DOCUMENTO	LocNombre	LocCodigo	BARRIO	DIRECCION
20857	CT-TOR	USME	05	PORVENIR	NO REGISTRA
20858	CT-TOR	USME	05	ARRAYANES V	NO REGISTRA
20859	CT-TOR	USME	05	ARRAYANES V	CL 64 SUR 5F 05 ESTE
20860	CT-TOR	USME	05	FISCALA ALTA	LOTE 27 PARC LA FISCALA
20861	CT-TOR	USME	05	FISCALA ALTA	LT 26 PARC. LA FISCALA
20862	CT-TOR	USME	05	FISCALA ALTA	AGUA BONITA PTE LT 30B LA FISCALA
20863	CT-TOR	USME	05	FISCALA ALTA	PARC HDA LA FISCALA PTE LT 2
20864	CT-TOR	USME	05	FISCALA ALTA	LOTE EL JARDIN PARC LA FISCALA
20865	CT-TOR	USME	05	FISCALA ALTA	LOTE 33 PARC LA FISCALA
20866	CT-TOR	USME	05	FISCALA ALTA	PARC LA FISCALA PARTE LT 33 LA
20867	CT-TOR	USME	05	FISCALA ALTA	LOTE 32 PARC LA FISCALA
20868	CT-TOR	USME	05	FISCALA ALTA	NO REGISTRA
20869	CT-TOR	USME	05	FISCALA ALTA	NO REGISTRA
20870	CT-TOR	USME	05	FISCALA ALTA	LOT30A PT LT 30 PARC LA FISCAL
20871	CT-TOR	CIUDAD BOLIVAR	19	EL SATELITE	NO REGISTRA
20872	CT-TOR	CIUDAD BOLIVAR	19	EL SATELITE	NO REGISTRA
20873	CT-TOR	CIUDAD BOLIVAR	19	EL SATELITE	NO REGISTRA
20874	CT-TOR	CIUDAD BOLIVAR	19	EL SATELITE	NO REGISTRA
20875	CT-TOR	CIUDAD BOLIVAR	19	EL SATELITE	NO REGISTRA
20876	CT-TOR	CIUDAD BOLIVAR	19	EL SATELITE	NO REGISTRA
20877	CT-TOR	CIUDAD BOLIVAR	19	EL SATELITE	NO REGISTRA
20878	CT-TOR	CIUDAD BOLIVAR	19	EL SATELITE	NO REGISTRA
20879	CT-TOR	CIUDAD BOLIVAR	19	SAN FRANCISCO	NO REGISTRA
20880	CT-TOR	CIUDAD BOLIVAR	19	EL MIRADOR	NO REGISTRA
20881	CT-TOR	CIUDAD BOLIVAR	19	EL MIRADOR	NO REGISTRA
20882	CT-TOR	CIUDAD BOLIVAR	19	EL MIRADOR	NO REGISTRA
20883	CT-TOR	CIUDAD BOLIVAR	19	CIUDAD BOLIVAR	DG 81 SUR 37 01
20884	CT-TOR	CIUDAD BOLIVAR	19	BELLA FLOR SUR	NO REGISTRA
20885	CT-TOR	CIUDAD BOLIVAR	19	BELLA FLOR SUR	NO REGISTRA
20886	CT-TOR	CIUDAD BOLIVAR	19	EL MIRADOR	NO REGISTRA
20887	CT-TOR	CIUDAD BOLIVAR	19	BELLA FLOR SUR	NO REGISTRA
20888	CT-TOR	CIUDAD BOLIVAR	19	EL MIRADOR	NO REGISTRA
20889	CT-TOR	CIUDAD BOLIVAR	19	BELLA FLOR SUR	NO REGISTRA
20890	CT-TOR	CIUDAD BOLIVAR	19	EL MIRADOR	NO REGISTRA
20891	CT-TOR	CIUDAD BOLIVAR	19	EL MIRADOR	NO REGISTRA
20892	CT-TOR	CIUDAD BOLIVAR	19	EL MIRADOR	NO REGISTRA
20893	CT-TOR	CIUDAD BOLIVAR	19	EL MIRADOR	NO REGISTRA
20894	CT-TOR	CIUDAD BOLIVAR	19	BELLA FLOR SUR	NO REGISTRA
20895	CT-TOR	CIUDAD BOLIVAR	19	BELLA FLOR	NO REGISTRA
20896	CT-TOR	CIUDAD BOLIVAR	19	BELLA FLOR	NO REGISTRA
20897	CT-TOR	CIUDAD BOLIVAR	19	BELLA FLOR SUR	NO REGISTRA
20898	CT-TOR	CIUDAD BOLIVAR	19	BELLA FLOR SUR	NO REGISTRA
20899	CT-TOR	CIUDAD BOLIVAR	19	BELLA FLOR SUR	NO REGISTRA
20900	CT-TOR	CIUDAD BOLIVAR	19	BELLA FLOR SUR	NO REGISTRA
20901	CT-TOR	CIUDAD BOLIVAR	19	BELLA FLOR SUR	NO REGISTRA
20902	CT-TOR	CIUDAD BOLIVAR	19	BELLA FLOR SUR	NO REGISTRA
20903	CT-TOR	CIUDAD BOLIVAR	19	BELLA FLOR SUR	NO REGISTRA
20904	CT-TOR	CIUDAD BOLIVAR	19	LA TORRE	NO REGISTRA
20905	CT-TOR	CIUDAD BOLIVAR	19	BELLA FLOR SUR	NO REGISTRA
20906	CT-TOR	CIUDAD BOLIVAR	19	LA TORRE	NO REGISTRA
20907	CT-TOR	CIUDAD BOLIVAR	19	SAN FRANCISCO	NO REGISTRA
20908	CT-TOR	CIUDAD BOLIVAR	19	BELLA FLOR SUR	NO REGISTRA
20909	CT-TOR	CIUDAD BOLIVAR	19	BELLA FLOR SUR	NO REGISTRA
20910	CT-TOR	CIUDAD BOLIVAR	19	BELLA FLOR SUR	NO REGISTRA
20911	CT-TOR	CIUDAD BOLIVAR	19	BELLA FLOR	NO REGISTRA
20912	CT-TOR	CIUDAD BOLIVAR	19	BELLA FLOR	NO REGISTRA
20913	CT-TOR	CANDELARIA	17	SAN FRANCISCO RURAL	CL 10A 4B 02 ESTE
20914	CT-TOR	CIUDAD BOLIVAR	19	EL MIRADOR	NO REGISTRA
20915	CT-TOR	SANTA FE	03	SAN FRANCISCO RURAL	CL 10 5 34 ESTE
20916	CT-TOR	SANTA FE	03	SAN FRANCISCO RURAL	CL 10 5 52 ESTE
20917	CT-TOR	SANTA FE	03	SAN FRANCISCO RURAL	CL 10 5 28 ESTE
20918	CT-TOR	CIUDAD BOLIVAR	19	BELLA FLOR SUR	NO REGISTRA
20919	CT-TOR	SANTA FE	03	PARQUE NACIONAL ORIENTAL	NO REGISTRA
20920	CT-TOR	SANTA FE	03	SAN FRANCISCO RURAL	CL 10B 4 59 ESTE
20921	CT-TOR	CIUDAD BOLIVAR	19	QUIBA BAJO	NO REGISTRA
20922	CT-TOR	CIUDAD BOLIVAR	19	QUIBA BAJO	NO REGISTRA
20923	CT-TOR	CIUDAD BOLIVAR	19	QUIBA BAJO	NO REGISTRA
20924	CT-TOR	CIUDAD BOLIVAR	19	QUIBA BAJO	NO REGISTRA
20925	CT-TOR	CIUDAD BOLIVAR	19	QUIBA BAJO	NO REGISTRA
20926	CT-TOR	CIUDAD BOLIVAR	19	QUIBA BAJO	NO REGISTRA
20927	CT-TOR	CIUDAD BOLIVAR	19	QUIBA BAJO	NO REGISTRA
20928	CT-TOR	CIUDAD BOLIVAR	19	QUIBA BAJO	NO REGISTRA

ANEXO 2 ZONAS DE ALTO RIESGO NO MITIGABLE

ID	DOCUMENTO	LocNombre	LocCodigo	BARRIO	DIRECCION
20929	CT-TOR	CIUDAD BOLIVAR	19	CIUDAD BOLIVAR	NO REGISTRA
20930	CT-TOR	USME	05	FISCALA ALTA	PTE LOT LA FISCALA LA ESMERALDA
20931	CT-TOR	USME	05	FISCALA ALTA	DG 64A SUR 7A 49 ESTE
20932	CT-TOR	USME	05	ARRAYANES V	NO REGISTRA
20933	CT-TOR	USME	05	FISCALA ALTA	LT 32B SAN ANTONIO
20934	CT-TOR	USME	05	FISCALA ALTA	LOTE 38 PARC. LA FISCALA
20935	CT-TOR	USME	05	FISCALA ALTA	DG 64A SUR 8 20 ESTE
20936	CT-TOR	USME	05	FISCALA ALTA	LOTE 38A LA ESPERANZA
20937	CT-TOR	USME	05	FISCALA ALTA	LOTE 41 PARC. LA FISCALA
20938	CT-TOR	USME	05	FISCALA ALTA	STA TERESA PTE LOTE 39 FISCALA
20939	CT-TOR	USME	05	FISCALA ALTA	LOTE 02 PARCE LA FISCALA
20940	CT-TOR	USME	05	FISCALA ALTA	LOTE T PARC LA FISCALA
20941	CT-TOR	USME	05	FISCALA ALTA	NO REGISTRA
20942	CT-TOR	USME	05	FISCALA ALTA	NO REGISTRA
20943	CT-TOR	USME	05	FISCALA ALTA	LOTE 47A PARC. LA FISCALA
20944	CT-TOR	USME	05	FISCALA ALTA	LOTE 47B PARC LA FICALA
20945	CT-TOR	USME	05	FISCALA ALTA	NO REGISTRA
20946	CT-TOR	USME	05	FISCALA ALTA	LOTE 40 PARC LA FISCALA
20947	CT-TOR	USME	05	FISCALA ALTA	LOTE 0.1. PARTE LA FISCALA
20948	CT-TOR	USME	05	FISCALA ALTA	NO REGISTRA
20949	CT-TOR	USME	05	FISCALA ALTA	LOTE 39 PARC LA FISCALA
20950	CT-TOR	USME	05	FISCALA ALTA	NO REGISTRA
20951	CT-TOR	USME	05	FISCALA ALTA	CAMPO ALEGRE LOTE 39 LA FISCALA
20952	CT-TOR	USME	05	FISCALA ALTA	PT LT 32 PARCELACION LA FISCALA
20953	CT-TOR	USME	05	ARRAYANES V	LT 2 SN EMILIANO PT LA FISCALA
20954	CT-TOR	USME	05	FISCALA ALTA	LOTE T PARC LA FISCALA
20955	CT-TOR	SANTA FE	03	SAN FRANCISCO RURAL	NO REGISTRA
20956	CT-TOR	USME	05	ARRAYANES V	NO REGISTRA
20957	CT-TOR	USME	05	ARRAYANES V	LT 3 STA ISABEL PTE LA FISCALA
20958	CT-TOR	USME	05	FISCALA ALTA	LT 1 SAN MIGUEL PT LA FISCALA
20959	CT-TOR	USME	05	FISCALA ALTA	LOTE 32 EL RECUERDO PARC F
20960	CT-TOR	USME	05	FISCALA ALTA	EL PORTAL LOTE 32 LA FISCALA
20961	CT-TOR	USME	05	FISCALA ALTA	LOTE 38A LA ESPERANZA
20962	CT-TOR	USME	05	FISCALA ALTA	LT 42 PC LA FISCALA
20963	CT-TOR	USME	05	FISCALA ALTA	LOTE 44 PARTE LA FISCALA
20964	CT-TOR	USME	05	FISCALA ALTA	LOTE 45 PARTE LA FISCALA
20965	CT-TOR	USME	05	FISCALA ALTA	CL 75B SUR 7 12 ESTE IN 12
20966	CT-TOR	SAN CRISTOBAL	04	LA BELLEZA	CL 55 SUR 4B 25 ESTE
20967	CT-TOR	SAN CRISTOBAL	04	LA BELLEZA	CL 55 SUR 4B 05 ESTE
20968	CT-TOR	SAN CRISTOBAL	04	LA BELLEZA	CL 55 SUR 5 17 ESTE
20969	CT-TOR	SAN CRISTOBAL	04	LA BELLEZA	CL 55 SUR 8A 11 ESTE
20970	CT-TOR	SAN CRISTOBAL	04	LA BELLEZA	CL 55 SUR 8A 15 ESTE
20971	CT-TOR	SAN CRISTOBAL	04	LA BELLEZA	CL 55 SUR 8A 27 ESTE
20972	CT-TOR	SAN CRISTOBAL	04	LA BELLEZA	KR 8A ESTE 63 20 SUR
20973	CT-TOR	SAN CRISTOBAL	04	LA BELLEZA	CL 55 SUR 8A 41 ESTE IN 9
20974	CT-TOR	SAN CRISTOBAL	04	LA BELLEZA	CL 62 BIS SUR 8A 19 ESTE
20975	CT-TOR	SAN CRISTOBAL	04	LA BELLEZA	CL 62 BIS SUR 8A 29 ESTE
20976	CT-TOR	SAN CRISTOBAL	04	LA BELLEZA	NO REGISTRA
20977	CT-TOR	SAN CRISTOBAL	04	LA BELLEZA	CL 62 BIS SUR 8A 10 ESTE
20978	CT-TOR	SAN CRISTOBAL	04	LA BELLEZA	CL 62 BIS SUR 8A 40 ESTE
20979	CT-7663	SAN CRISTOBAL	04	ALTOS DEL ZUQUE	NO REGISTRA
20980	CT-7663	SAN CRISTOBAL	04	ALTOS DEL ZUQUE	NO REGISTRA
20981	CT-7663	SAN CRISTOBAL	04	ALTOS DEL ZUQUE	NO REGISTRA
20982	CT-7663	SAN CRISTOBAL	04	ALTOS DEL ZUQUE	NO REGISTRA
20983	CT-7663	SAN CRISTOBAL	04	ALTOS DEL ZUQUE	NO REGISTRA
20984	CT-7663	SAN CRISTOBAL	04	ALTOS DEL ZUQUE	NO REGISTRA
20985	CT-7663	TUNJUELITO	06	TUNJUELITO	NO REGISTRA
20986	CT-7663	TUNJUELITO	06	TUNJUELITO	NO REGISTRA
20987	CT-7663	TUNJUELITO	06	TUNJUELITO	NO REGISTRA
20988	CT-7663	TUNJUELITO	06	TUNJUELITO	NO REGISTRA
20989	CT-7663	TUNJUELITO	06	TUNJUELITO	NO REGISTRA
20990	CT-7663	TUNJUELITO	06	TUNJUELITO	NO REGISTRA
20991	CT-7663	TUNJUELITO	06	ABRAHAM LINCOLN	NO REGISTRA
20992	CT-7663	TUNJUELITO	06	TUNJUELITO	NO REGISTRA
20993	CT-7663	TUNJUELITO	06	TUNJUELITO	NO REGISTRA
20994	CT-7663	TUNJUELITO	06	TUNJUELITO	NO REGISTRA
20995	CT-7663	TUNJUELITO	06	TUNJUELITO	NO REGISTRA
20996	CT-7663	TUNJUELITO	06	TUNJUELITO	NO REGISTRA
20997	CT-7663	TUNJUELITO	06	TUNJUELITO	NO REGISTRA
20998	CT-7663	TUNJUELITO	06	ABRAHAM LINCOLN	NO REGISTRA
20999	CT-7663	TUNJUELITO	06	TUNJUELITO	NO REGISTRA
21000	CT-7663	TUNJUELITO	06	TUNJUELITO	NO REGISTRA

ANEXO 2 ZONAS DE ALTO RIESGO NO MITIGABLE

[illegible]

ANEXO 2 ZONAS DE ALTO RIESGO NO MITIGABLE

ID	DOCUMENTO	LocNombre	LocCodigo	BARRIO	DIRECCION
21073	CT-7663	SAN CRISTOBAL	04	ALTOS DEL ZUQUE	NO REGISTRA
21074	CT-7663	SAN CRISTOBAL	04	ALTOS DEL ZUQUE	NO REGISTRA
21075	CT-7663	SAN CRISTOBAL	04	ALTOS DEL ZUQUE	NO REGISTRA
21076	CT-7663	SAN CRISTOBAL	04	ALTOS DEL ZUQUE	NO REGISTRA
21077	CT-7663	SAN CRISTOBAL	04	ALTOS DEL ZUQUE	NO REGISTRA
21078	CT-7663	SAN CRISTOBAL	04	ALTOS DEL ZUQUE	NO REGISTRA
21079	CT-7663	SAN CRISTOBAL	04	ALTOS DEL ZUQUE	NO REGISTRA
21080	CT-7663	SAN CRISTOBAL	04	ALTOS DEL ZUQUE	NO REGISTRA
21081	CT-7663	SAN CRISTOBAL	04	ALTOS DEL ZUQUE	NO REGISTRA
21082	CT-7663	SAN CRISTOBAL	04	EL PINAR	NO REGISTRA
21083	CT-7663	SAN CRISTOBAL	04	EL PINAR	NO REGISTRA
21084	CT-7663	SAN CRISTOBAL	04	EL PINAR	NO REGISTRA
21085	CT-7663	SAN CRISTOBAL	04	EL PINAR	NO REGISTRA
21086	CT-7663	SAN CRISTOBAL	04	EL PINAR	NO REGISTRA
21087	CT-7663	SAN CRISTOBAL	04	EL PINAR	NO REGISTRA
21088	CT-7663	SAN CRISTOBAL	04	EL PINAR	NO REGISTRA
21089	CT-7663	SAN CRISTOBAL	04	EL PINAR	NO REGISTRA
21090	CT-7663	SAN CRISTOBAL	04	EL PINAR	NO REGISTRA
21091	CT-7663	SAN CRISTOBAL	04	EL PINAR	NO REGISTRA
21092	CT-7663	SAN CRISTOBAL	04	QUINDIO	NO REGISTRA
21093	CT-7663	SAN CRISTOBAL	04	EL PINAR	NO REGISTRA
21094	CT-7663	SAN CRISTOBAL	04	EL PINAR	NO REGISTRA
21095	CT-7663	SAN CRISTOBAL	04	EL PINAR	NO REGISTRA
21096	CT-7663	SAN CRISTOBAL	04	QUINDIO	NO REGISTRA
21097	CT-7663	SAN CRISTOBAL	04	QUINDIO	NO REGISTRA
21098	CT-7663	SAN CRISTOBAL	04	QUINDIO	NO REGISTRA
21099	CT-7663	SAN CRISTOBAL	04	EL PINAR	NO REGISTRA
21100	CT-7663	SAN CRISTOBAL	04	LAS GAVIOTAS	NO REGISTRA
21101	CT-7663	SAN CRISTOBAL	04	LAS GAVIOTAS	NO REGISTRA
21102	CT-7663	SAN CRISTOBAL	04	LAS GAVIOTAS	NO REGISTRA
21103	CT-7663	SAN CRISTOBAL	04	LAS GAVIOTAS	NO REGISTRA
21104	CT-7663	TUNJUELITO	06	TUNJUELITO	NO REGISTRA
21105	CT-7663	TUNJUELITO	06	TUNJUELITO	NO REGISTRA
21106	CT-7663	TUNJUELITO	06	TUNJUELITO	NO REGISTRA
21107	CT-7663	TUNJUELITO	06	TUNJUELITO	NO REGISTRA
21108	CT-7663	TUNJUELITO	06	TUNJUELITO	NO REGISTRA
21109	CT-7663	TUNJUELITO	06	TUNJUELITO	NO REGISTRA
21110	CT-7663	TUNJUELITO	06	TUNJUELITO	NO REGISTRA
21111	CT-7663	TUNJUELITO	06	TUNJUELITO	NO REGISTRA
21112	CT-7663	TUNJUELITO	06	TUNJUELITO	NO REGISTRA
21113	CT-7663	TUNJUELITO	06	TUNJUELITO	NO REGISTRA
21114	CT-7663	TUNJUELITO	06	TUNJUELITO	NO REGISTRA
21115	CT-7663	TUNJUELITO	06	TUNJUELITO	NO REGISTRA
21116	CT-7663	TUNJUELITO	06	TUNJUELITO	NO REGISTRA
21117	CT-7663	TUNJUELITO	06	TUNJUELITO	NO REGISTRA
21118	CT-7663	TUNJUELITO	06	TUNJUELITO	NO REGISTRA
21119	CT-7663	TUNJUELITO	06	TUNJUELITO	NO REGISTRA
21120	CT-7663	TUNJUELITO	06	TUNJUELITO	NO REGISTRA
21121	CT-7663	TUNJUELITO	06	TUNJUELITO	NO REGISTRA
21122	CT-7663	TUNJUELITO	06	TUNJUELITO	NO REGISTRA
21123	CT-7663	TUNJUELITO	06	TUNJUELITO	NO REGISTRA
21124	CT-7663	TUNJUELITO	06	TUNJUELITO	NO REGISTRA
21125	CT-7663	TUNJUELITO	06	TUNJUELITO	NO REGISTRA
21126	CT-7663	TUNJUELITO	06	TUNJUELITO	NO REGISTRA
21127	CT-7663	TUNJUELITO	06	TUNJUELITO	NO REGISTRA
21128	CT-7663	TUNJUELITO	06	TUNJUELITO	NO REGISTRA
21129	CT-7663	TUNJUELITO	06	TUNJUELITO	NO REGISTRA
21130	CT-7663	TUNJUELITO	06	TUNJUELITO	NO REGISTRA
21131	CT-7663	TUNJUELITO	06	TUNJUELITO	NO REGISTRA
21132	CT-7663	TUNJUELITO	06	TUNJUELITO	NO REGISTRA
21133	CT-7663	TUNJUELITO	06	ABRAHAM LINCOLN	NO REGISTRA
21134	CT-7663	TUNJUELITO	06	ABRAHAM LINCOLN	NO REGISTRA
21135	CT-7663	TUNJUELITO	06	TUNJUELITO	NO REGISTRA
21136	CT-7663	TUNJUELITO	06	TUNJUELITO	NO REGISTRA
21137	CT-7663	TUNJUELITO	06	ABRAHAM LINCOLN	NO REGISTRA
21138	CT-7663	TUNJUELITO	06	TUNJUELITO	NO REGISTRA
21139	CT-7663	TUNJUELITO	06	ABRAHAM LINCOLN	NO REGISTRA
21140	CT-7663	TUNJUELITO	06	ABRAHAM LINCOLN	NO REGISTRA
21141	CT-7663	TUNJUELITO	06	TUNJUELITO	NO REGISTRA
21142	CT-7663	TUNJUELITO	06	ABRAHAM LINCOLN	NO REGISTRA
21143	CT-7663	TUNJUELITO	06	ABRAHAM LINCOLN	NO REGISTRA
21144	CT-7663	TUNJUELITO	06	ABRAHAM LINCOLN	NO REGISTRA

ANEXO 2 ZONAS DE ALTO RIESGO NO MITIGABLE

[illegible]

ANEXO 2 ZONAS DE ALTO RIESGO NO MITIGABLE

ID	DOCUMENTO	LocNombre	LocCodigo	BARRIO	DIRECCION
21217	CT-7663	TUNJUELITO	06	ABRAHAM LINCOLN	NO REGISTRA
21218	CT-7663	TUNJUELITO	06	ABRAHAM LINCOLN	NO REGISTRA
21219	CT-7663	TUNJUELITO	06	ABRAHAM LINCOLN	NO REGISTRA
21220	CT-7663	TUNJUELITO	06	ABRAHAM LINCOLN	NO REGISTRA
21221	CT-7663	TUNJUELITO	06	ABRAHAM LINCOLN	NO REGISTRA
21222	CT-7663	TUNJUELITO	06	ABRAHAM LINCOLN	NO REGISTRA
21223	CT-7663	TUNJUELITO	06	ABRAHAM LINCOLN	NO REGISTRA
21224	CT-7663	TUNJUELITO	06	ABRAHAM LINCOLN	NO REGISTRA
21225	CT-7663	TUNJUELITO	06	ABRAHAM LINCOLN	NO REGISTRA
21226	CT-7663	TUNJUELITO	06	ABRAHAM LINCOLN	NO REGISTRA
21227	CT-7663	TUNJUELITO	06	ABRAHAM LINCOLN	NO REGISTRA
21228	CT-7663	TUNJUELITO	06	ABRAHAM LINCOLN	NO REGISTRA
21229	CT-7663	TUNJUELITO	06	ABRAHAM LINCOLN	NO REGISTRA
21230	CT-7663	TUNJUELITO	06	ABRAHAM LINCOLN	NO REGISTRA
21231	CT-7663	TUNJUELITO	06	ABRAHAM LINCOLN	NO REGISTRA
21232	CT-7663	TUNJUELITO	06	ABRAHAM LINCOLN	NO REGISTRA
21233	CT-7663	TUNJUELITO	06	ABRAHAM LINCOLN	NO REGISTRA
21234	CT-7663	TUNJUELITO	06	ABRAHAM LINCOLN	NO REGISTRA
21235	CT-7663	TUNJUELITO	06	ABRAHAM LINCOLN	NO REGISTRA
21236	CT-7663	TUNJUELITO	06	ABRAHAM LINCOLN	NO REGISTRA
21237	CT-7663	TUNJUELITO	06	ABRAHAM LINCOLN	NO REGISTRA
21238	CT-7663	TUNJUELITO	06	ABRAHAM LINCOLN	NO REGISTRA
21239	CT-7663	TUNJUELITO	06	AREA ARTILLERIA	NO REGISTRA
21240	CT-7663	RAFAEL URIBE URIBE	18	MOLINOS DEL SUR	NO REGISTRA
21241	CT-7663	RAFAEL URIBE URIBE	18	LA PICOTA	NO REGISTRA
21242	CT-7663	RAFAEL URIBE URIBE	18	SAN AGUSTIN	NO REGISTRA
21243	CT-7663	RAFAEL URIBE URIBE	18	MARRUECOS	NO REGISTRA
21244	CT-7663	RAFAEL URIBE URIBE	18	MARRUECOS	NO REGISTRA
21245	CT-7663	RAFAEL URIBE URIBE	18	SAN AGUSTIN	NO REGISTRA
21246	CT-7663	RAFAEL URIBE URIBE	18	SAN AGUSTIN	NO REGISTRA
21247	CT-7663	RAFAEL URIBE URIBE	18	SAN AGUSTIN	NO REGISTRA
21248	CT-7663	RAFAEL URIBE URIBE	18	SAN AGUSTIN	NO REGISTRA
21249	CT-7663	RAFAEL URIBE URIBE	18	SAN AGUSTIN	NO REGISTRA
21250	CT-7663	RAFAEL URIBE URIBE	18	SAN AGUSTIN	NO REGISTRA
21251	CT-7663	RAFAEL URIBE URIBE	18	CERROS DE ORIENTE	NO REGISTRA
21252	CT-7663	RAFAEL URIBE URIBE	18	MARRUECOS	NO REGISTRA
21253	CT-7663	RAFAEL URIBE URIBE	18	MARRUECOS	NO REGISTRA
21254	CT-7663	RAFAEL URIBE URIBE	18	MARRUECOS	NO REGISTRA
21255	CT-7663	RAFAEL URIBE URIBE	18	SAN AGUSTIN	NO REGISTRA
21256	CT-7663	RAFAEL URIBE URIBE	18	SAN AGUSTIN	NO REGISTRA
21257	CT-7663	RAFAEL URIBE URIBE	18	SAN AGUSTIN	NO REGISTRA
21258	CT-7663	RAFAEL URIBE URIBE	18	SAN AGUSTIN	NO REGISTRA
21259	CT-7663	RAFAEL URIBE URIBE	18	SAN AGUSTIN	NO REGISTRA
21260	CT-7663	RAFAEL URIBE URIBE	18	SAN AGUSTIN	NO REGISTRA
21261	CT-7663	RAFAEL URIBE URIBE	18	SAN AGUSTIN	NO REGISTRA
21262	CT-7663	RAFAEL URIBE URIBE	18	MARRUECOS	NO REGISTRA
21263	CT-7663	TUNJUELITO	06	MEISSEN	NO REGISTRA
21264	CT-7663	TUNJUELITO	06	MEISSEN	NO REGISTRA
21265	CT-7663	TUNJUELITO	06	MEISSEN	NO REGISTRA
21266	CT-7663	TUNJUELITO	06	ABRAHAM LINCOLN	NO REGISTRA
21267	CT-7663	TUNJUELITO	06	TUNJUELITO	NO REGISTRA
21268	CT-7663	SAN CRISTOBAL	04	ALTOS DEL ZUQUE	NO REGISTRA
21269	CT-7663	SAN CRISTOBAL	04	ALTOS DEL ZUQUE	NO REGISTRA
21270	CT-7663	SAN CRISTOBAL	04	ALTOS DEL ZUQUE	NO REGISTRA
21271	CT-7663	SAN CRISTOBAL	04	ALTOS DEL ZUQUE	NO REGISTRA
21272	CT-7663	SAN CRISTOBAL	04	ALTOS DEL ZUQUE	NO REGISTRA
21273	CT-7663	SAN CRISTOBAL	04	ALTOS DEL ZUQUE	NO REGISTRA
21274	CT-8354	USME	05	CASALOMA II SECTOR	NO REGISTRA
21275	Polig_Res_SDP	SAN CRISTOBAL	04	TRIANGULO ALTO	NO REGISTRA