

10 ENE. 2019

RESOLUCIÓN No. 002.9 DE 20__

"Por medio de la cual se aprueba el permiso para la localización e instalación de los elementos que conforman una Estación Radioeléctrica denominada "BTA NEWSITE 018", ubicada en la CARRERA 73 N° 160-44 (PARQUE VECINAL URBANIZACIÓN BURGOS - BRITALIA), Localidad de Suba, de la ciudad de Bogotá D.C., considerado ESPACIO PÚBLICO."

EL SUBSECRETARIO DE PLANEACIÓN TERRITORIAL

Con fundamento en lo dispuesto en los Decretos Distritales 397 y 472 de 2017, el artículo 12 literal h del 016 de 2013, el artículo 13 literal h de la Resolución 655 de 2015, la Resolución 062 de 2016 y la Resolución 1959 del 21 de noviembre de 2017, y

CONSIDERANDO:

1. Que a través del Decreto Distrital 397 de 2017 corregido parcialmente por el Decreto Distrital 472 de 2017 fue reglamentado el procedimiento, normas urbanísticas, arquitectónicas y técnicas a tenerse en cuenta para la localización, instalación, regularización y control de Estaciones Radioeléctricas en Bogotá D.C. a implantarse en las zonas autorizadas por la referida disposición normativa, cuyo Anexo Técnico "*Manual de Mimetización y Camuflaje de las Estaciones Radioeléctricas para Bogotá Distrito Capital.*", hace parte integral del citado Decreto.
2. Que el permiso de instalación en los términos del numeral 4.28. del artículo 4° del Decreto 397 de 2017, constituye un acto administrativo expedido por la Secretaría Distrital de Planeación bajo el cual se otorga el permiso para la instalación de la estación radioeléctrica, el cual de conformidad con el artículo 5° *Ibídem* se requerirá para la localización e instalación de la respectiva estación radioeléctrica.
3. Que el párrafo 1°, artículo 22 del Decreto Distrital 397 de 2017 establece que "(...) las estaciones radioeléctricas solo podrán ser instaladas cuando el solicitante cuente con el respectivo permiso expedido por parte de la Secretaría Distrital de Planeación.", cuyo acto administrativo deberá emitir esta Entidad en un plazo no mayor a dos (2) meses contados a partir de la fecha en que el solicitante haya radicado la solicitud de permiso para la instalación de determinada estación radioeléctrica, de conformidad con el artículo 30 *Ibídem*.
4. Que de acuerdo con el artículo 32 del Decreto Distrital 397 de 2017 los permisos de instalación de las Estaciones Radioeléctricas para bienes localizados en espacio público, bienes de uso público, bienes privados afectos al uso público y en bienes fiscales, tendrán una vigencia de cinco (5) años con posibilidad de renovación por términos iguales al inicial de cinco (5) años, solamente por una vez, siempre que se mantengan las condiciones técnicas y urbanísticas consideradas para la expedición del permiso inicial y que el destinatario del permiso solicite la renovación dentro de los seis (6) meses anteriores a la

Carrera 30 N. 25 - 90.
Código Postal 111311
Pisos 1, 5, 8 y 13
PBX 335 8000
www.sdp.gov.co
Info.: Línea 195



SC-CER259292



CO-SC-CER259292



GP-CER259293

**BOGOTÁ
MEJOR
PARA TODOS**



ALCALDÍA MAYOR
DE BOGOTÁ D.C.
SECRETARÍA DE PLANEACIÓN

10 FNF. 2019

0029

Continuación de la Resolución No.

DE 20__

Pág. No. 2 de 17

*"Por medio de la cual se aprueba el permiso para la localización e instalación de los elementos que conforman una Estación Radioeléctrica denominada **"BTA NEWSITE 018"**, ubicada en la CARRERA 73 N° 160-44 (PARQUE VECINAL URBANIZACIÓN BURGOS - BRITALIA), Localidad de Suba, de la ciudad de Bogotá D.C., considerado ESPACIO PÚBLICO."*

expiración del término de su vigencia o prórroga.

5. Que el artículo 25 del Decreto Distrital 397 de 2017 señala que dentro de los dos (2) meses siguientes a la expedición del concepto de factibilidad para la instalación de Estaciones Radioeléctricas o de su prórroga, según corresponda, el interesado deberá radicar la solicitud del permiso para la instalación de Estaciones Radioeléctricas, aportando los documentos y requisitos establecidos en el Título IV *"Del permiso para la instalación de estaciones radioeléctricas"*, esto es, aquellos previstos por el artículo 26 *Ibídem*.
6. Que la Sociedad **GOLDEN COMUNICACIONES S.A.S** identificada con el NIT. 900.407.173-9 representada legalmente por el señor RICARDO JOSE GARZÓN RODRIGUEZ, identificada con la cédula de ciudadanía No. 79.729.481 de Bogotá D.C, mediante formulario M-FO-014 *"Solicitud de Factibilidad para la Ubicación de los Elementos que Conforman una Estación Radioeléctrica"* con número de referencia 1-2018-43664 del 02 de agosto del 2.018, presentó a través de su Apoderada, la señora ANGELICA BARRIOS PIEDRAHITA identificada con la cédula de ciudadanía No. 1.094.922.606 de Armenia, solicitud de factibilidad para la localización de los elementos que conforman la estación radioeléctrica denominada **"BTA NEWSITE 018"**, a localizarse en la CARRERA 73 N° 160-44 (PARQUE VECINAL URBANIZACIÓN BURGOS -BRITALIA), de la Localidad de SUBA, de la ciudad de Bogotá D.C., considerado **ESPACIO PÚBLICO**.
7. Que con ocasión de la publicación realizada en la sección de Edictos del diario El Espectador, fechada el lunes 13 de agosto de 2018, en cumplimiento de lo que trata el numeral 17.3.5. del artículo 17 del Decreto Distrital 397 de 2017; realizada por parte de la Sociedad **GOLDEN COMUNICACIONES S.A.S.**, no hubo intervención de terceros dentro de la solicitud de estudio de factibilidad arriba mencionada.
8. Que la Dirección de Vías, Transporte y Servicios Públicos en aplicación del Parágrafo 2º, artículo 16 del Decreto 397 de 2017, solicitó ante el INSTITUTO DISTRITAL DE RECREACIÓN Y DEPORTE – IDRD-, mediante Oficio con radicado No. 2-2018-48143 del 14 de agosto de 2018 emitir concepto técnico tendiente a *"(...) a la localización e instalación de los elementos que conforman una estación radioeléctrica denominada **"BTA NEWSITE 018"**, determinar si es viable técnicamente localizar e instalar la respectiva en la CARRERA 73 N° 160-44 (PARQUE VECINAL URBANIZACIÓN BURGOS -BRITALIA)"*.
9. Que en respuesta al anterior requerimiento el INSTITUTO DISTRITAL DE RECREACIÓN Y DEPORTE, entidad administradora del elemento del espacio público objeto de estudio, esto es, **"BTA NEWSITE 018"** mediante Oficio No. 20184100142921 y radicado SDP 1-2018-52405 del 11 de septiembre de 2018, definió las siguientes recomendaciones a tenerse en

Carrera 30 N. 25 - 90
Código Postal 111311
Pisos 1, 5, 8 y 13
PBX: 335 8000
www.sdp.gov.co
Info.: Línea 195



SC-CER259292



CO-SC-CER259292



GP-CER259293

**BOGOTÁ
MEJOR
PARA TODOS**



ALCALDÍA MAYOR
DE BOGOTÁ D.C.

SECRETARÍA DE PLANEACIÓN

10 ENE. 2019

Continuación de la Resolución No. 0029 DE 20__

Pág. No. 3 de 17

*"Por medio de la cual se aprueba el permiso para la localización e instalación de los elementos que conforman una Estación Radioeléctrica denominada **"BTA NEWSITE 018"**, ubicada en la CARRERA 73 N° 160-44 (PARQUE VECINAL URBANIZACIÓN BURGOS - BRITALIA), Localidad de Suba, de la ciudad de Bogotá D.C., considerado **ESPACIO PÚBLICO**."*

cuenta por parte del interesado durante la instalación, construcción y desinstalación de la respectiva estación radioeléctrica, las cuales serán de obligatorio cumplimiento por parte del titular de la presente Resolución:

"(...)"

De acuerdo a su solicitud queremos informarle lo siguiente:

1. El INSTITUTO DISTRITAL DE RECREACION Y DEPORTES - IDRD- es la entidad administradora del espacio público mencionado, el cual es identificado como el parque vecinal URBANIZACIÓN BURGOS - BRITALIA, código 11-058.
2. De acuerdo con lo estipulado en el Decreto 397 de 2017 La Secretaría Distrital de Planeación revisará la viabilidad urbanística, técnica y jurídica para la instalación de estaciones radioeléctricas, conforme con lo establecido en los requisitos contemplados en dicho Decreto.
3. Tener en cuenta las siguientes recomendaciones:
 - a) Que para evitar la proliferación de ésta infraestructura al interior del Parque Vecinal URBANIZACIÓN BURGOS - BRITALIA, se solicite la compartición de infraestructura con otros operadores.
 - b) Que se garantice la subterranización total de las redes eléctricas
 - c) Que realice todos los trámites y permisos necesarios durante la instalación, mantenimiento y desinstalación, y se garantice el mantenimiento de la zona de afectación en el espacio público por efecto de la implementación de la estación radioeléctrica".
10. Que mediante formulario M-FO-157 "Factibilidad para la instalación de una estación radioeléctrica en espacio público y/o bien de uso público" con número de radicado 2-2018-57680 de 24 de septiembre del 2018, la Dirección de Vías, Transporte y Servicios Públicos emitió concepto favorable de factibilidad para la localización de los elementos que conforman la Estación Radioeléctrica denominada **"BTA NEWSITE 018"**, a ubicarse en la CARRERA 73 N° 160-44 (PARQUE VECINAL URBANIZACIÓN BURGOS -BRITALIA), considerado ESPACIO PÚBLICO, dentro del cual fue aprobado la propuesta de mimetización y camuflaje contenida en los planos No. PLANO 1-1 "Diseño de Mimetización, Planta, Alzado Poste, Cuadro de Áreas, Localización, Levantamiento Topográfico" que hacen parte integral de la solicitud de factibilidad con número de radicado 1-2018-43664 del 02 de agosto de 2018.
11. Que el artículo cuarto del formulario M-FO-157 "Factibilidad para la instalación de una estación radioeléctrica en espacio público y/o bien de uso público" con número de radicado 2-2018-57680 de 24 de septiembre del 2018 al liquidar la retribución económica causada por la localización e instalación de la estación radioeléctrica **"BTA NEWSITE 018"** señaló que corresponde a un valor mensual de DOS MILLONES SEISCIENTOS NUEVE MIL

Carrera 30 N. 25 - 90
Código Postal 111311
Pisos 1, 5, 8 y 13
PBX: 335 8000
www.sdp.gov.co
Info.: Línea 195



SC-CER259292



CO-SC-CER259292



GP-CER259293

**BOGOTÁ
MEJOR
PARA TODOS**

"Por medio de la cual se aprueba el permiso para la localización e instalación de los elementos que conforman una Estación Radioeléctrica denominada "BTA NEWSITE 018", ubicada en la CARRERA 73 N° 160-44 (PARQUE VECINAL URBANIZACIÓN BURGOS - BRITALIA), Localidad de Suba, de la ciudad de Bogotá D.C., considerado ESPACIO PÚBLICO."

TRESCIENTOS SETENTA Y CUATRO PESOS MDA/CTE (\$2.609.374=), no obstante, es de precisar que a partir del primero de enero de cada anualidad dicho valor incrementará con base en el salario mínimo legal mensual vigente (SMLMV) que sea definido para cada anualidad a efectos que el interesado realice su pago con el incremento medido en términos de SMLLV.

12. Que por lo anterior, la sociedad **GOLDEN COMUNICACIONES S.A.S.** mediante escrito radicado bajo el número 1-2018-57487 del 01 de octubre del 2018, presentó en los términos del artículo 25 y siguientes del Decreto Distrital 397 de 2017, la solicitud de permiso para la instalación de los elementos que conforman la Estación Radioeléctrica denominada **"BTA NEWSITE 018"**, a ubicarse en la CARRERA 73 N° 160-44 (PARQUE VECINAL URBANIZACIÓN BURGOS -BRITALIA), considerado ESPACIO PÚBLICO.
13. Que en razón a que el concepto de factibilidad fue notificado el día 25 de septiembre de 2018, de manera personal a la señora JESSICA TATIANA MOGOLLON MANTILLA identificada con cédula de ciudadanía No. 1.094.277.048 expedida en Pamplona - Norte de Santander, en su calidad de autorizada, quedando ejecutoriado el día 09 de octubre de 2018, fecha a partir de la cual empieza a contabilizarse el término de vigencia del concepto de factibilidad, esto es, dos (2) meses, se evidencia que la solicitud del permiso de instalación radicado el 1-2018-57487 del 01 de octubre del 2018, fue presentado dentro del término de vigencia de que trata los artículos 23 y 25 *Ibídem*.
14. Que en ese orden mediante radicados 1-2018-57487 del 01 de octubre del 2018 y 1-2018-67055 del 16 de noviembre del 2018 la sociedad **GOLDEN COMUNICACIONES S.A.S.**, presentó la totalidad de la documentación general requerida por los numerales 26.1., 26.2. y 26.3. del artículo 26 del Decreto 397 de 2017 y la documentación específica de que trata el artículo 27 *Ibídem*, los cuales hacen parte de la actuación administrativa de la referencia y que se enlistan a continuación:

Documentación general y específica		SI	NO	N/A
I	Formulario M-FO-143 Permiso debidamente diligenciado (última versión)	X		
II	Urbanístico (Art. 26 numeral 26.1 del Decreto 397 de 2017)			
26.1.	Autorización de Altura de Estación Expedido por la Aeronáutica Civil. Por medio del radicado 4109.085-2018037192, del 24 de agosto de 2018 expedido por la Unidad Especial de Aeronáutica -UAEAC-, el cual determina la altura máxima permitida para la estación BTA NEWSITE 018 de 25 metros, con coordenadas latitud 4°44'44.99" (N) y Longitud 74°04'01.02" (W), incluyendo pararrayos.	X		



ALCALDÍA MAYOR
DE BOGOTÁ D.C.

SECRETARÍA DE PLANEACIÓN

10 ENE. 2019

002.9

Continuación de la Resolución No.

DE 20__

Pág. No. 5 de 17

"Por medio de la cual se aprueba el permiso para la localización e instalación de los elementos que conforman una Estación Radioeléctrica denominada "BTA NEWSITE 018", ubicada en la CARRERA 73 N° 160-44 (PARQUE VECINAL URBANIZACIÓN BURGOS - BRITALIA), Localidad de Suba, de la ciudad de Bogotá D.C., considerado ESPACIO PÚBLICO."

III. Técnico (Art. 26, numeral 26.2, del Decreto 397 de 2017):				
26.2.1.	Estudio del diseño eléctrico.	X		
	Planos del diseño eléctrico.	X		
	Acta de responsabilidad suscrita por el especialista	X		
	Copia de la matrícula profesional vigente (no mayor a 60 días)	X		
26.2.1. Estaciones radioeléctricas en espacio público adheridas al suelo:				
	Levantamiento de redes secas y húmedas con sus respectivos planos, en donde se evidencie que no existe interferencia entre las redes existentes y la red propuesta por el solicitante, y en caso de que existiera interferencia entre las redes, se deberá presentar la aprobación de modificación de las mismas expedida por la empresa de servicios públicos que corresponda.	X		
26.2.2.	Copia de la Declaración de Conformidad de Emisión Radioeléctrica en los plazos establecidos en el artículo 2.2.2.5.2.3, del Decreto Nacional 1078 de 2015.			X
IV. Jurídicos (Art. 26, numeral 26.3, del Decreto 397 de 2017):				
26.3.1.	Acreditación del registro TIC de que trata la Ley 1341 de 2009 como Proveedor de Redes y Servicios de Telecomunicaciones o como permisionario de uso del Espectro Radioeléctrico, según sea el caso. En caso de que éste o aquel no sean de titularidad del interesado sino de un tercero, se debe acreditar sumariamente que ese tercero pretende instalar la Estación Radioeléctrica en el predio respectivo.	X		
26.3.2.	Copia de la póliza general que asegure por responsabilidad civil extracontractual la totalidad de la infraestructura de propiedad del operador solicitante del permiso.	X		
	Copia de la póliza de responsabilidad civil que cubra todos los riesgos durante la construcción, instalación y operación de la estación radioeléctrica.	X		
V. Otros:				
Art. 28	Pago correspondiente a la retribución económica del espacio público efectuado ante las autoridades administradoras del espacio público de conformidad con el artículo 40 del Decreto Distrital 397 de 2017.	X		

15. Que la Sociedad **GOLDEN COMUNICACIONES S.A.S.** en aplicación del artículo 40 del Decreto Distrital 397 de 2017 corregido por el artículo 2° del Decreto Distrital 472 de 2017, acreditó a través de comprobante de consignación de fecha 27 de septiembre de 2018 el pago anticipado a favor del INSTITUTO DISTRITAL DE RECREACIÓN Y DEPORTE – IDRD-, por valor de **SIETE MILLONES OCHOCIENTOS VEINTIOCHO MIL CIENTO VEINTIDOS PESOS MDA/CTE (\$7.828.122.=)** por concepto de retribución económica por el uso del espacio público correspondiente a los tres (3) meses que restan del año 2018, de acuerdo con la liquidación establecida en el artículo cuarto del concepto de factibilidad No 2-2018-57680 de fecha 24 de septiembre de 2018.
16. Que para la solicitud del permiso de instalación de la estación radioeléctrica denominada

Carrera 30 N. 25 - 90
Código Postal 111311
Pisos 1, 5, 8 y 13
PBX 335 8000
www.sdp.gov.co
Info: Línea 195



SC-CER259292



CO-SC-CER259292



GP-CER259293

**BOGOTÁ
MEJOR
PARA TODOS**



ALCALDÍA MAYOR
DE BOGOTÁ D.C.
SECRETARÍA DE PLANEACIÓN

10 ENE. 2019

Continuación de la Resolución No. **002.9** DE 20__

Pág. No. 6 de 17

*"Por medio de la cual se aprueba el permiso para la localización e instalación de los elementos que conforman una Estación Radioeléctrica denominada **"BTA NEWSITE 018"**, ubicada en la CARRERA 73 N° 160-44 (PARQUE VECINAL URBANIZACIÓN BURGOS - BRITALIA), Localidad de Suba, de la ciudad de Bogotá D.C., considerado **ESPACIO PÚBLICO**."*

"BTA NEWSITE 018", a ubicarse en la CARRERA 73 N° 160-44 (PARQUE VECINAL URBANIZACIÓN BURGOS -BRITALIA), mediante radicado 1-2018-57487 del 01 de octubre de 2018, la Sociedad **GOLDEN COMUNICACIONES S.A.S.** aportó la Póliza de seguro de Responsabilidad Civil Extracontractual No. 7245 expedida por la Aseguradora Berkley International Seguros Colombia S.A. que incluye responsabilidad civil extracontractual derivada de la ejecución del permiso de instalación con un período de cobertura desde el 15 de octubre de 2018 hasta el 28 de febrero de 2019, y la póliza de responsabilidad civil N° 1023 expedida por Chubb Seguros Colombia S.A., con vigencia del 28 de noviembre de 2018 al 30 de junio de 2019, cuyos beneficiarios son la Secretaría Distrital de Planeación y el Instituto Distrital de Recreación y Deporte, no obstante, dichas garantías deberán renovarse anualmente hasta la expiración de la vigencia del permiso de instalación o su renovación, según corresponda, obligación que recaerá en la Sociedad **GOLDEN COMUNICACIONES S.A.S.**

17. Que la sociedad **GOLDEN COMUNICACIONES S.A.S.**, presentó los estudios técnicos de suelos, cimentación, estructural del poste de 25.0 metros, estudio de anclajes, estudio estructural de soporte de equipos de forma subterránea, soportes elementos de mimetización para la localización de los elementos que conforman la Estación Radioeléctrica denominada **"BTA NEWSITE 018"**, que acreditan el cumplimiento de las Normas de Construcción Sismo Resistente NSR-2010. Así como las cartas de responsabilidad firmadas por los ingenieros civiles, con matrícula profesional y COPNIA vigente.
18. Que la Dirección de Vías, Transporte y Servicios Públicos mediante memorando interno 3-2018-21910 del 22 de octubre 2018 solicitó a la Dirección de Taller del Espacio Público emitir concepto *"(...) respecto de la exigencia de licencias de intervención y ocupación del espacio público para la instalación de este tipo de infraestructura a ubicarse de manera definitiva en la CARRERA 73 N° 160-44 (PARQUE VECINAL URBANIZACIÓN BURGOS -BRITALIA)"*, el cual fue contestado a través del memorando interno No. 3-2018-23101 del 08 de noviembre de 2018 determinando lo siguiente:

"En los términos establecidos en el decreto 1077 de 2015, (...) 2.1 La construcción, rehabilitación, reparación, sustitución, modificación y/o ampliación de instalaciones y redes para la provisión de servicios públicos domiciliarios y de telecomunicaciones. (...)", no corresponde con los tipos de Licencia de Intervención cuyo estudio y aprobación está a cargo de este despacho.

Sin embargo, es importante aclarar que aun cuando no sea un requisito adelantar ningún trámite ante esta oficina, para cualquier intervención en el espacio público debe atender los lineamientos

Carrera 30 N. 25 - 90
Código Postal 111311
Pisos 1,5,8 y 13
PBX 335 8000
www.sdp.gov.co
Info.: Línea 195



SC-CER259282



CO-SC-CER259282



GP-CER259283

**BOGOTÁ
MEJOR
PARA TODOS**



ALCALDÍA MAYOR
DE BOGOTÁ D.C.
SECRETARÍA DE PLANEACIÓN

10 ENE. 2019

002.9

Continuación de la Resolución No.

DE 20__

Pág. No. 7 de 17

"Por medio de la cual se aprueba el permiso para la localización e instalación de los elementos que conforman una Estación Radioeléctrica denominada "BTA NEWSITE 018", ubicada en la CARRERA 73 N° 160-44 (PARQUE VECINAL URBANIZACIÓN BURGOS - BRITALIA), Localidad de Suba, de la ciudad de Bogotá D.C., considerado ESPACIO PÚBLICO."

sobre espacios peatonales contenidos en el Decreto 190 de 2004 y las especificaciones técnicas establecidas en las Cartillas de Andenes Decreto Distrital 308 de 2008 y de Mobiliario Urbano Decreto Distrital 603 de 2007.

"(...)

Adicionalmente, el Decreto Distrital 190 de 2004 establece:

Artículo 258,

"(...) Los parques vecinales existentes y los que se generen como producto de los procesos de urbanización, deben contar con el proyecto específico respectivo (...)"

Artículo 277. Mantenimiento, dotación, administración y preservación del espacio público

"(...) 1. Parques de escala regional El Departamento Técnico Administrativo del Medio Ambiente (DAMA), en coordinación con la Corporación Autónoma Regional de Cundinamarca, elaborará un plan de mantenimiento, dotación, administración y preservación para estos parques, en el término de dos (2) años, contado a partir de la fecha de entrada en vigencia de la presente revisión, con el fin de garantizar la construcción, permanencia y mantenimiento de sus componentes.

2. Parques de escala metropolitana y zonal El Instituto Distrital para la Recreación y el Deporte (IDRD) elaborará un programa de mantenimiento, dotación, administración y preservación de estos parques, en el término de dos (2) años, contado a partir de la fecha de entrada en vigencia de la presente revisión, con el fin de garantizar la construcción, permanencia y mantenimiento de sus componentes.

3. Parques de escala vecinal y de bolsillo El Instituto Distrital para la Recreación y el Deporte (IDRD) deberá formular un programa de mantenimiento, dotación, administración y preservación de este tipo de espacios públicos, dentro de los tres (3) años siguientes a la fecha de entrada en vigencia del presente Plan.

4. Alamedas, paseos peatonales, separadores, andenes, puentes, enlaces y zonas de control ambiental El Instituto de Desarrollo Urbano (IDU) deberá elaborar un plan de administración, mantenimiento, dotación y preservación de este tipo de espacios públicos. (...)"

De lo anterior se concluye, que en lo concerniente a la intervención en parques corresponde al Instituto Distrital de Recreación y Deporte – IDRD conforme a sus competencias, evaluar las condiciones de las mismas en el marco de los instrumentos de planeamiento correspondientes."

19. Que en razón a que el permiso para la instalación de estaciones radioeléctricas en espacio público, bienes de uso público, bienes privados afectos al uso público y en bienes fiscales, tendrá una vigencia de cinco (5) años con posibilidad de renovación por términos iguales al inicialmente otorgado en sujeción a lo establecido en el artículo 32 del Decreto Distrital 397 de 2017, la retribución económica que se cause para el año 2019 y siguientes durante el

Carrera 30 N. 25 - 90
Código Postal 111311
Pisos 1, 5, 8 y 13
PBX: 335 8000
www.sdp.gov.co
Info.: Línea 195



SC-CER259292



CO-SC-CER259292



GP-CER259293

**BOGOTÁ
MEJOR
PARA TODOS**



ALCALDÍA MAYOR
DE BOGOTÁ D.C.
SECRETARÍA DE PLANEACIÓN

10 ENE. 2019

Continuación de la Resolución No. 002.9 DE 20__

Pág. No. 8 de 17

"Por medio de la cual se aprueba el permiso para la localización e instalación de los elementos que conforman una Estación Radioeléctrica denominada "BTA NEWSITE 018", ubicada en la CARRERA 73 N° 160-44 (PARQUE VECINAL URBANIZACIÓN BURGOS - BRITALIA), Localidad de Suba, de la ciudad de Bogotá D.C., considerado ESPACIO PÚBLICO."

término que reste de vigencia del permiso o su renovación, según corresponda, será liquidado por la entidad administradora del espacio público con base en el salario mínimo legal mensual vigente (SMLMV) definido para cada anualidad a efectos que el interesado realice su pago con el incremento medido en términos de SMMLV, de acuerdo con lo establecido en el artículo 2° del Decreto Distrital 472 de 2017. El valor de la retribución económica será pagado en pesos colombianos y por disposición de lo establecido en el artículo 32 del Decreto Distrital 456 de 2013 deberá pagarse de forma anticipada.

20. Que las características técnicas generales y la localización de la estación radioeléctrica "BTA NEWSITE 018", corresponden a las siguientes:

002.9

10 ENE. 2019

Carrera 30 N. 25 - 90
Código Postal 111311
Pisos 1,5,8 y 13
PBX: 335 8000
www.sdp.gov.co
Info.: Línea 195



SC-CER259292



CO-SC-CER259292



GP-CER259293

BOGOTÁ
MEJOR
PARA TODOS



ALCALDÍA MAYOR
DE BOGOTÁ D.C.

SECRETARÍA DE PLANEACIÓN

10 ENE. 20:9

002.9
DE 20__

Continuación de la Resolución No.

Pág. No. 9 de 17

"Por medio de la cual se aprueba el permiso para la localización e instalación de los elementos que conforman una Estación Radioeléctrica denominada "BTA NEWSITE 018", ubicada en la CARRERA 73 N° 160-44 (PARQUE VECINAL URBANIZACIÓN BURGOS - BRITALIA), Localidad de Suba, de la ciudad de Bogotá D.C., considerado ESPACIO PÚBLICO."

NOMBRE DE LA ESTACIÓN		ESTACIONES RADIOELÉCTRICAS EN ESPACIO PÚBLICO		BOGOTÁ MEJOR PARA TODOS	
BTA NEWSITE 018					
LOCALIZACIÓN Y IDENTIFICACIÓN DEL PROYECTO					
LOCALIZACIÓN		CONDICIÓN DE LA ESTACIÓN		RESUMEN DE IDENTIFICACIÓN Y CATEGORÍA	
Catálisis	Suba	Registración		Se instalará una estructura tipo monopolo de 35.00 metros de altura (incluida antena) de acero galvanizado en gris, los equipos y el cableado estarán al interior del poste. Cables de transmisión estarán aislados por un sistema en polietileno.	
Coordenadas de la estación	LATITUD: 46°44'44.00" LONGITUD: 74°04'15.00"	Temporal			
Dirección	CARRERA 73 N° 160-44	Definitiva	X	Módulo de Ingreso	
UBICACIÓN DE LA ESTACIÓN EN ESPACIO PÚBLICO				Suba (28 Mts de altura)	
Antena principal	N/A				
Al interior (Parque, Plaza o Pícnico)	N/A				
AUTORIZACIÓN DE ESPACIO PÚBLICO		CARACTERÍSTICAS TÉCNICAS			
INTENDADO APROPIADO PARA EL ESPACIO PÚBLICO (TODOS)					
Miembro Parque Metropolitano	N/A	Altura aprobada Aeronáutica Civil	25.00 Metros	Altura aprobada SDP	25.00 Metros
Miembro Parque Zonal	N/A	CARACTERÍSTICAS		CANTIDAD	Tipo de estructura de elevación y material
Miembro Parque Local	N/A	Estructura	1	Poste	MSO
Miembro Parque Barrio	N/A	Pararrayos	1	Pararrayos 5 puntas	MSO
DETALLE DE AUTORIZACIÓN DEL ESPACIO PÚBLICO (TODOS)		Antena TV	32	Panel	MSO
Plano y planillo (Antena principal o interior)		Antena RRU	N/A	N/A	N/A
Puentes peatonales		Antena Tereciter	N/A	N/A	N/A
Red de drenaje, vías peatonales y puentes peatonales		Antena De observación a estructura de soporte	15	Perforación de 1500mm	MSO
Zonas libres de las personas vehiculares y peatonales		Estructura Antena	1	Peso Verde Corrosión A/B	MSO
Separador (Entre el o interior)	X	Estructura y Elementos de Montaje	3	Stalact	MSO
Orchídea			4	Batallas	MSO
DETALLE DE AUTORIZACIÓN DEL ESPACIO PÚBLICO (TODOS)			1	Caja de Alarma	MSO
Plano de Búsqueda	N/A	Otros (Especifique) Equipos al interior de Poste	1	Equipo de Control de Iluminación	MSO
Equipos de comunicación pública (DADIZ)	N/A		1	Tubo de Protección	MSO
DETALLE DE AUTORIZACIÓN DEL ESPACIO PÚBLICO (TODOS)			1	Modulo de Control	MSO
Orchídea de los edificios cercanos al sistema de transporte público	N/A		2	Equipo de Fuerza	MSO
OBSERVACIONES:					

Carrera 30 N. 25 - 90
Código Postal 111311
Pisos 1, 5, 8 y 13
PBX-335 8000
www.sdp.gov.co
Info.: Línea 195



SC-CER259292



CO-SC-CER259292



GP-CER259293

BOGOTÁ
MEJOR
PARA TODOS

10 ENE. 20.9

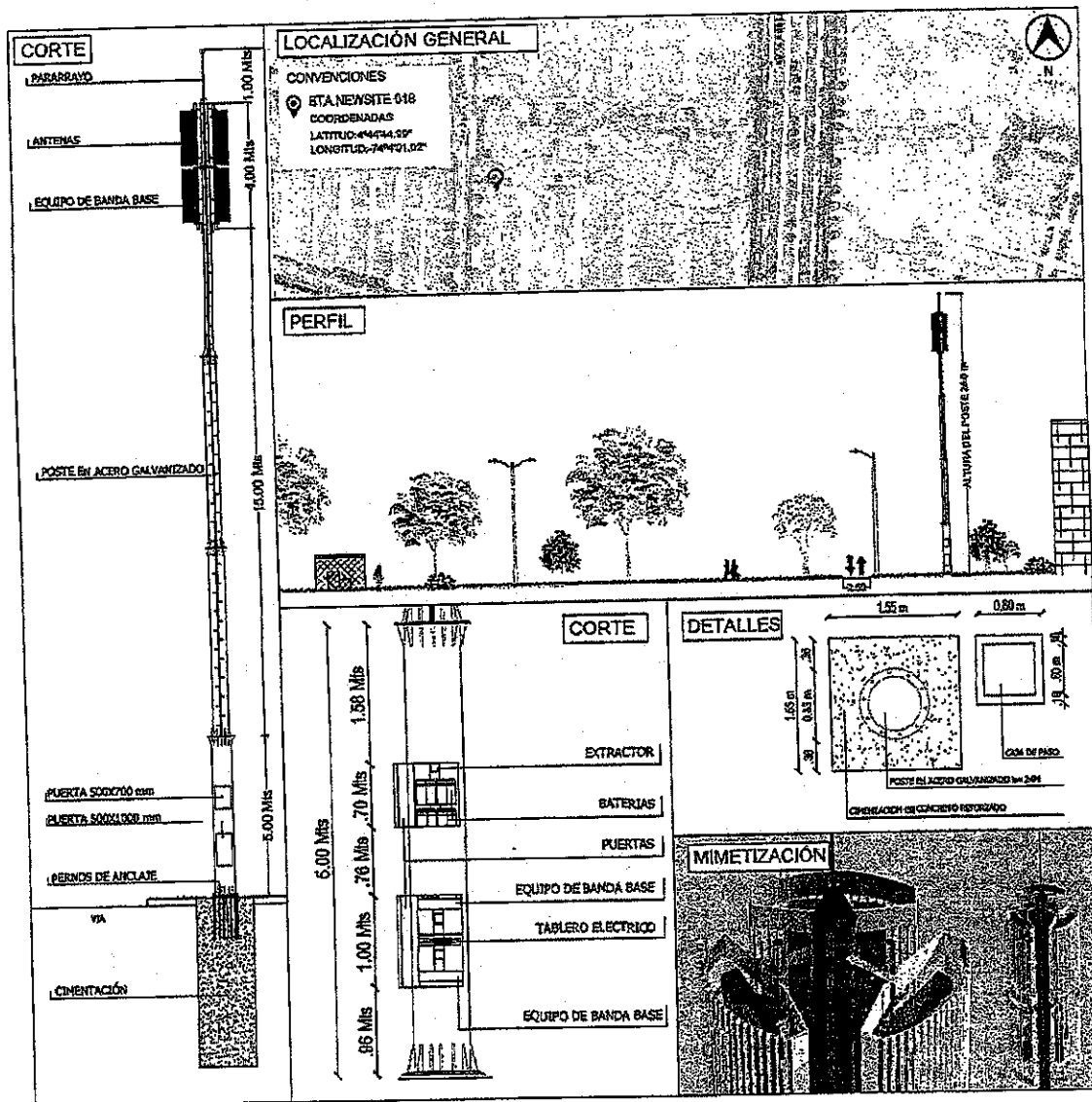
0.0 2.9

DE 20

Pág. No. 10 de 17

Continuación de la Resolución No.

"Por medio de la cual se aprueba el permiso para la localización e instalación de los elementos que conforman una Estación Radioeléctrica denominada "BTA NEWSITE 018", ubicada en la CARRERA 73 N° 160-44 (PARQUE VECINAL URBANIZACIÓN BURGOS - BRITALIA), Localidad de Suba, de la ciudad de Bogotá D.C., considerado ESPACIO PÚBLICO."



Carrera 30 N. 25 - 90
Código Postal 111311
Pisos 1,5,8 y 13
PBX 335 8000
www.sdp.gov.co
Info.: Línea 195



SC-CER259292



CO-SC-CER259292



GP-CER259293

**BOGOTÁ
MEJOR
PARA TODOS**



ALCALDÍA MAYOR
DE BOGOTÁ D.C.

SECRETARÍA DE PLANEACIÓN

10 ENE. 2019

0029

Continuación de la Resolución No.

DE 20__

Pág. No. 11 de 17

*"Por medio de la cual se aprueba el permiso para la localización e instalación de los elementos que conforman una Estación Radioeléctrica denominada **"BTA NEWSITE 018"**, ubicada en la CARRERA 73 N° 160-44 (PARQUE VECINAL URBANIZACIÓN BURGOS - BRITALIA), Localidad de Suba, de la ciudad de Bogotá D.C., considerado **ESPACIO PÚBLICO**."*

21. Que con ocasión a la expedición de la Resolución No. 1959 del 21 de noviembre de 2017 *"Por la cual se delegan unas funciones a la Subsecretaría de Planeación Territorial de la Secretaría Distrital de Planeación."*, fue delegado en el Subsecretario de Planeación Territorial de la Secretaría Distrital de Planeación, la facultad de expedir los actos administrativos relacionados con la aprobación, negación, modificación, desistimiento, prórroga y estudio del recurso de reposición de las solicitudes de permisos de instalación de las estaciones radioeléctricas a ser utilizadas en la prestación de los servicios públicos de TIC en Bogotá D.C., en los términos del Decreto Distrital 397 de 2017 o la norma que lo modifique, complemente o sustituya.
22. Que teniendo en cuenta, por una parte, lo establecido en el artículo 5° de la Ley 1341 de 2009 conforme el cual las entidades del orden nacional y territorial "(...) promoverán, coordinarán y ejecutarán planes, programas y proyectos tendientes a garantizar el acceso y uso de la población, las empresas y las entidades públicas a las Tecnologías de la Información y las Comunicaciones (...)" e incentivarán "(...) la ubicación estratégica de terminales y equipos que permitan realmente a los ciudadanos acceder a las aplicaciones tecnológicas que benefician a los ciudadanos, en especial a los vulnerables y de zonas marginadas del país." y de otra parte, que el interesado cuenta con el concepto de factibilidad 2-2018-57680 de 24 de septiembre del 2018, el Subsecretario de Planeación Territorial de la Secretaría Distrital de Planeación, considera reunidas las condiciones previstas en el Decreto Distrital 397 de 2017 para aprobar el permiso para la localización e instalación de la estación radioeléctrica **"BTA NEWSITE 018"** en **ESPACIO PÚBLICO**.

En mérito de lo expuesto,

RESUELVE:

ARTÍCULO PRIMERO: APROBAR a favor de la Sociedad **GOLDEN COMUNICACIONES S.A.S** identificada con el NIT. 900.407.173-9 representada legalmente por, el señor **RICARDO JOSE GARZÓN RODRIGUEZ** quien se identifica con la cédula de ciudadanía No. 79.729.481 de Bogotá, el permiso para la localización e instalación de la estación radioeléctrica denominada **"BTA NEWSITE 018"**, en la CARRERA 73 N° 160-44 (PARQUE VECINAL URBANIZACIÓN BURGOS -BRITALIA), determinada con las coordenadas LATITUD: 04°44'44.988" N, LONGITUD: 74°04'01.02" W, localidad de SUBA, de la ciudad de Bogotá D.C., considerado **ESPACIO PÚBLICO**, de acuerdo con las razones expuestas en la parte motiva de esta Resolución.

Carrera 30 N. 25 - 90
Código Postal 111311
Pisos 1,5,8 y 13
PBX-335 8000
www.sdp.gov.co
Info: Línea 195



SC-CER259292



CO-SC-CER259292



GP-CER259293

**BOGOTÁ
MEJOR
PARA TODOS**



ALCALDÍA MAYOR
DE BOGOTÁ D.C.
SECRETARÍA DE PLANEACIÓN

10 ENE. 2019

Continuación de la Resolución No. 0029 DE 2019

Pág. No. 12 de 17

"Por medio de la cual se aprueba el permiso para la localización e instalación de los elementos que conforman una Estación Radioeléctrica denominada "BTA NEWSITE 018", ubicada en la CARRERA 73 N° 160-44 (PARQUE VECINAL URBANIZACIÓN BURGOS - BRITALIA), Localidad de Suba, de la ciudad de Bogotá D.C., considerado ESPACIO PÚBLICO."

PARAGRAFO: Hace parte del Permiso de Instalación aprobado el Plano Arquitectónico No. **PLANO 1-1** "Planta, Alzado Poste y Cuadro de Áreas, Localización, Levantamiento Topográfico, Alzado Poste y Cuadro de Áreas, Diseño de Mimetización", **1 Plano** "Secciones, Detalles, Especificaciones y Cantidades", **Plano 1/2** "Poste Tubular Brindado de 25 m Tramo 4, 5 y Anclaje" **Plano 1/2** "Poste Tubular Brindado de 25 m Tramo 1, Tramo 2 y Tramo 3", **Plano GO-SM-01** "Soportes para mimetización 3 Sectores para 3 Antenas", **Plano 1-1** "Red baja tensión 6KVA Serie 4".

ARTÍCULO SEGUNDO: El término de vigencia del presente permiso será de cinco (5) años contados a partir de su ejecutoria, de conformidad con el artículo 32 del Decreto Distrital 397 de 2017, el cual podrá renovarse por un término igual siempre que se mantengan las condiciones técnicas y urbanísticas consideradas para la expedición del permiso inicial y que el titular del permiso solicite la renovación dentro de los seis (6) meses anteriores a la expiración del término de su vigencia.

ARTICULO TERCERO: A través de la presente Resolución se determinan las siguientes obligaciones a cargo del titular del permiso para la localización e instalación de la estación radioeléctrica denominada **"BTA NEWSITE 018"** las cuales deben cumplir en su totalidad:

3.1. Instalar una placa metálica fijada a la estructura de elevación propuesta en el espacio público aquí mencionado que permita identificar la estación radioeléctrica por su nombre, número de resolución del permiso de instalación aprobado y el nombre del titular del permiso.

3.2. Implementar de manera inmediata la mimetización de la infraestructura y elementos de la Estación Radioeléctrica **"BTA NEWSITE 018"** cumpliendo con la propuesta de mimetización y camuflaje cuyo diseño se encuentra establecido en el Plano No. **PLANO 1-1** "Planta, Alzado Poste y Cuadro de Áreas, Localización, Levantamiento Topográfico, Alzado Poste y Cuadro de Áreas, Diseño de Mimetización", una vez sean ejecutadas las obras de instalación de este tipo de infraestructura

3.3. La entidad administradora del espacio público mediante Acta de Entrega establecerá las condiciones en que se encuentra el respectivo espacio público y realizará la entrega material del mismo a favor del titular del permiso, por el término de vigencia del presente permiso o su renovación, según corresponda. Recaerá en el titular del permiso la obligación de coordinar con la Dirección Técnica de Administración de Infraestructura del INSTITUTO DISTRITAL DE RECREACIÓN Y DEPORTE – IDRD- la entrega material del espacio público.

Carrera 30 N. 25 - 90
Código Postal 111311
Pisos 1, 5, 8 y 13
PBX: 335 8000
www.sdp.gov.co
Info: Línea 195



SC-CER259292



CO-SC-CER259292



GP-CER259293

**BOGOTÁ
MEJOR
PARA TODOS**



ALCALDÍA MAYOR
DE BOGOTÁ D.C.

0029

10 ENE. 2019

Continuación de la Resolución No.

DE 20

Pág. No. 13 de 17

*"Por medio de la cual se aprueba el permiso para la localización e instalación de los elementos que conforman una Estación Radioeléctrica denominada **"BTA NEWSITE 018"**, ubicada en la CARRERA 73 N° 160-44 (PARQUE VECINAL URBANIZACIÓN BURGOS - BRITALIA), Localidad de Suba, de la ciudad de Bogotá D.C., considerado **ESPACIO PÚBLICO**."*

- 3.4. Realizar el pago por concepto de retribución económica por la localización e instalación de la estación radioeléctrica **"BTA NEWSITE 018"** a favor del INSTITUTO DISTRITAL DE RECREACIÓN Y DEPORTE – IDRD-, cuyo valor mensual corresponde a **DOS MILLONES SEISCIENTOS NUEVE MIL TRECIENTOS SETENTA Y CUATRO PESOS MDA/CTE (\$2.609.374=)** más el incremento que se causará a partir del primero de enero de cada anualidad con base en el salario mínimo legal mensual vigente (SMLMV) que sea definido para cada anualidad. Para el año 2019 y siguientes, durante el término que reste de vigencia del permiso o su renovación, el valor de la retribución económica será liquidada e informada al titular del permiso por la entidad administradora del espacio público para que realice su pago con el incremento medido en términos de SMLMV, de acuerdo con lo establecido en el artículo 2° del Decreto Distrital 472 de 2017. El valor de la retribución económica será pagado en pesos colombianos y por disposición de lo establecido en el artículo 32 del Decreto Distrital 456 de 2013 deberá pagarse de forma anticipada.
- 3.5. El titular del permiso deberá supeditarse a los lineamientos técnicos para la acometida de redes que sean establecidos por el administrador del espacio público en la visita técnica prevista para tal efecto en cumplimiento de la normatividad vigente.
- 3.6. El titular del permiso deberá garantizar y ejecutar el mantenimiento de la zona intervenida del espacio público.
- 3.7. En los casos de intervención en zonas verdes, andenes, vías peatonales o vehiculares, o cualquier otro espacio público, el titular del permiso deberá restituirlo totalmente en condiciones técnicas y constructivas óptimas en cumplimiento de la normatividad vigente.
- 3.8. La ubicación de estaciones radioeléctricas en el espacio público debe garantizar la uniformidad a nivel visual y material y en ningún caso puede obstaculizar la función principal de cada uno de los elementos del mobiliario urbano.
- 3.9. Los elementos distintos a las antenas deberán ser instalados bajo el nivel del piso o en el interior del elemento de mobiliario, de modo que no sean visibles desde el exterior. Los cableados entre la estación radioeléctrica y el elemento radiante deberán ser instalados en su interior, cumpliendo con la normatividad vigente.
- 3.10. Se deberá cumplir en cualquier caso con las normas referentes a límites de campos electromagnéticos expedidas por la ANE.

Carrera 30 N. 25 - 90
Código Postal 111311
Pisos 1, 5, 8 y 13
PBX 335 8000
www.sdp.gov.co
Info.: Línea 195



SC-CER259292



CO-SC-CER259292



GF-CER259293

**BOGOTÁ
MEJOR
PARA TODOS**



ALCALDÍA MAYOR
DE BOGOTÁ D.C.
SECRETARÍA DE PLANEACIÓN

10 ENE. 2019

Continuación de la Resolución N.º 0029 DE 2019

Pág. No. 14 de 17

"Por medio de la cual se aprueba el permiso para la localización e instalación de los elementos que conforman una Estación Radioeléctrica denominada "BTA NEWSITE 018", ubicada en la CARRERA 73 N° 160-44 (PARQUE VECINAL URBANIZACIÓN BURGOS - BRITALIA), Localidad de Suba, de la ciudad de Bogotá D.C., considerado ESPACIO PÚBLICO."

3.11. En todo caso se debe cumplir con lo establecido en la normatividad nacional y distrital en lo relacionado con emisiones de ruido y ruido ambiental.

3.12. La seguridad de los elementos que conforman la estación radioeléctrica en todo caso será responsabilidad del titular del permiso y deberá ser evaluada por él mismo en la factibilidad del estudio.

3.13. Previamente a la instalación de la estación radioeléctrica será responsabilidad del titular del permiso tramitar las autorizaciones y/o permisos a que haya lugar, ante las autoridades distritales competentes y/o empresas prestadoras del servicio público respectivo en cumplimiento de lo dispuesto en el Parágrafo 2º, artículo 26 del Decreto 397 de 2017, entre ellos la correspondiente licencia de excavación. Así mismo, deberá tramitar un plan de manejo de tránsito (PMT) conforme a lo dispuesto en el Código Nacional de Tránsito (Ley 769 de 2002) ante la Secretaría Distrital de Movilidad, que permita disminuir el impacto en la movilidad durante la instalación y también para el desmonte de la antena.

3.14. En el evento en que el monto de las garantías no resulte suficiente por cualquier causa, incluyendo eventos tales como que las mismas se hubiesen afectado con indemnizaciones precedentes o porque contemplen algún tipo de deducible, el titular del permiso no se liberará de la obligación de cubrir con su patrimonio el excedente no cubierto por dichas pólizas. Los deducibles que se presenten por concepto de las reclamaciones que se deriven de las pólizas serán asumidos en su totalidad por parte del titular del permiso.

3.15. Las garantías establecidas por el artículo 26 del Decreto Distrital 397 de 2017 se renovarán automáticamente a su vencimiento hasta la expiración de la respectiva vigencia del permiso de instalación o su renovación, según corresponda, más tres (3) meses adicionales, plazo dentro del cual deberá acreditarse el retiro de la estación conforme el parágrafo 3º, artículo 35 del Decreto Distrital 397 de 2017 y, no podrán ser revocadas por el titular del permiso sin previa autorización de los beneficiarios. Para tales efectos, el titular del permiso de instalación tendrá diez (10) días calendario contados a partir de la renovación de las pólizas para radicar ante la Secretaría Distrital de Planeación y ante el Alcalde Local de Suba copias legibles de las mismas.

3.16. El titular del permiso en cumplimiento a lo dispuesto por el artículo 2.2.2.5.4 del Decreto Nacional 1078 de 2015 subrogado por el artículo 1º del Decreto Nacional 1370 del 2 de agosto de 2018 deberá asegurar que, en las distintas zonas de exposición a campos electromagnéticos, los niveles de emisión de la estación radioeléctrica no excedan los límites

Carrera 30 N. 25 - 90
Código Postal 111311
Pisos 1, 5, 8 y 13
PBX 335 8000
www.sdp.gov.co
Info.: Línea 195



SC-CER259292



CQ-SC-CER259292



GP-CER259293

**BOGOTÁ
MEJOR
PARA TODOS**



ALCALDÍA MAYOR
DE BOGOTÁ D.C.
SECRETARÍA DE PLANEACIÓN

10 ENE. 2019

Continuación de la Resolución No.

0029
DE 20__

Pág. No. 15 de 17

"Por medio de la cual se aprueba el permiso para la localización e instalación de los elementos que conforman una Estación Radioeléctrica denominada "BTA NEWSITE 018", ubicada en la CARRERA 73 N° 160-44 (PARQUE VECINAL URBANIZACIÓN BURGOS - BRITALIA), Localidad de Suba, de la ciudad de Bogotá D.C., considerado ESPACIO PÚBLICO."

máximos de exposición a campos electromagnéticos que establezca la Agencia Nacional del Espectro -ANE-.

3.17. En cumplimiento a lo establecido por el artículo 2.2.2.5.6. del Decreto Nacional 1077 de 2015 subrogado por el artículo 1° del Decreto Nacional 1370 del 2 de agosto de 2018, el titular del presente permiso, como responsable de la operación de redes de telecomunicaciones que hace uso del espectro radioeléctrico, cuya estación de radiocomunicaciones genere campos electromagnéticos, deberán presentar y/o actualizar, según corresponda, la Declaración de Conformidad de Emisiones Radioeléctricas (DCER) en los plazos y términos reglamentados por la Agencia Nacional del Espectro.

3.18. En el evento en que la estación radioeléctrica determinada en la presente Resolución genere campos electromagnéticos, será responsabilidad del titular del permiso demostrar el cumplimiento de los límites de exposición de la referida estación radioeléctrica de conformidad con lo dispuesto por el artículo 2.2.2.5.2.1. del Decreto Nacional 1078 de 2015 subrogado por el artículo 1° del Decreto Nacional 1370 del 2 de agosto de 2018 o la norma que lo modifique, adicione, complemente o sustituya.

3.19. El titular del permiso en cumplimiento a lo establecido por el artículo 2.2.2.5.2.3. del Decreto Nacional 1078 de 2015 subrogado por el artículo 1° del Decreto Nacional 1370 del 2 de agosto de 2018, o la norma que lo modifique, adicione, complemente o sustituya deberá entregar al Ministerio de Tecnologías de la Información y las Comunicaciones en un plazo no superior a dos (2) años la Declaración de Conformidad de Emisión Radioeléctrica de la respectiva estación radioeléctrica, contados a partir de su puesta en operación y en cumplimiento a lo señalado por el inciso 2°, párrafo 1°, del artículo 26 del Decreto Distrital 397 de 2017 deberá allegar ante la Secretaría Distrital de Planeación dentro del mismo término, la respectiva Declaración.

3.20. Dar cumplimiento a las demás disposiciones contenidas en el Código de Buenas Prácticas para el despliegue de infraestructura de redes de comunicaciones expedido por la Comisión de Regulación de Comunicaciones -CRC- y la Agencia Nacional del Espectro -ANE-, las Resoluciones Nos. 000387 de 2016 modificada por la Resolución No. 000647 de 2016 y 000754 de 2016 expedidas por la Agencia Nacional del Espectro, Decreto Distrital 397 de 2017 y el Decreto Nacional 1370 de 2018 o las normas que lo modifiquen, sustituyan, complementen o adicionen.

3.21. Allegar ante la Secretaría Distrital de Planeación dentro de un término no mayor a dos

Carrera 30 N. 25 - 90
Código Postal 111311
Pisos 1, 5, 8 y 13
PBX: 335 8000
www.sdp.gov.co
Info.: Línea 195



SC-CER259292



CO-SC-CER259292



GP-CER259293

BOGOTÁ
MEJOR
PARA TODOS



ALCALDÍA MAYOR
DE BOGOTÁ D.C.
SECRETARÍA DE PLANEACIÓN

10 ENE. 2019

0029

Continuación de la Resolución No.

DE 20__

Pág. No. 16 de 17

"Por medio de la cual se aprueba el permiso para la localización e instalación de los elementos que conforman una Estación Radioeléctrica denominada "BTA NEWSITE 018", ubicada en la CARRERA 73 N° 160-44 (PARQUE VECINAL URBANIZACIÓN BURGOS - BRITALIA), Localidad de Suba, de la ciudad de Bogotá D.C., considerado ESPACIO PÚBLICO."

(2) años contados a partir de la puesta en operación de la estación radioeléctrica, el acto administrativo referente a la medición de exposición a campos electromagnéticos que emita la Agencia Nacional del Espectro en cumplimiento de las disposiciones establecidas en la Resolución No. 754 de 2016 y las normas que lo modifiquen, adicionen, complementen o sustituyan.

3.22. Dar cumplimiento a las disposiciones contenidas en el Decreto Distrital 397 de 2017 o la norma que lo modifique, sustituya, complemente o adicione.

Parágrafo: En todo caso, las entidades del Distrito quedarán libres de responsabilidad ante las situaciones que se puedan presentar por la instalación de las estaciones radioeléctricas.

ARTÍCULO CUARTO: En los términos del artículo 33 del Decreto Distrital 397 de 2017 y en concordancia con el Parágrafo 3°, artículo 43 *Ibidem*, los siguientes constituirán CONDICIÓN RESOLUTORIA de la presente Resolución, caso en el cual, corresponde al titular del presente permiso retirar la infraestructura dentro de los dos (2) meses siguientes a la ocurrencia del hecho:

4.1. El incumplimiento por parte del titular del permiso de instalación de las obligaciones definidas en el Artículo Tercero de la presente Resolución.

4.2. En el caso de estaciones ubicadas en bienes fiscales, bienes de uso público o bienes afectos al uso público, el incumplimiento de las condiciones aprobadas en el permiso otorgado por la Secretaría Distrital de Planeación o en las condiciones establecidas en el instrumento de retribución económica respectivo dará lugar a la condición resolutoria del permiso, terminación del vínculo generado por la firma del instrumento de retribución económica y al retiro de la o las antenas y/o estaciones radioeléctricas correspondientes.

4.3. Por interés público cuando se verifique la necesidad, entre otras, de ampliación de la infraestructura de vías, espacio público y servicios públicos sobre el sitio en el cual se encuentre localizada la estación radioeléctrica.

ARTÍCULO QUINTO: Notificar el contenido de la presente Resolución al Representante Legal de la Sociedad **GOLDEN COMUNICACIONES S.A.S.**, o su Apoderada en los términos establecidos en los artículos 66 y siguientes del Código de Procedimiento Administrativo y de lo Contencioso Administrativo (Ley 1437 de 2011), indicándoles que contra el presente acto administrativo procede el recurso de reposición ante el Subsecretario de Planeación

Carrera 30 N. 25 - 90
Código Postal 111311
Pisos 1,5,8 y 13
PBX: 335 8000
www.sdp.gov.co
Info.: Línea 195



SC-CER259292



CO-SC-CER259292



GP-CER259293

**BOGOTÁ
MEJOR
PARA TODOS**



ALCALDÍA MAYOR
DE BOGOTÁ D.C.
SECRETARÍA DE PLANEACIÓN

10 ENE. 2019

Continuación de la Resolución No.

002.9
DE 20__

Pág. No. 17 de 17

"Por medio de la cual se aprueba el permiso para la localización e instalación de los elementos que conforman una Estación Radioeléctrica denominada "BTA NEWSITE 018", ubicada en la CARRERA 73 N° 160-44 (PARQUE VECINAL URBANIZACIÓN BURGOS - BRITALIA), Localidad de Suba, de la ciudad de Bogotá D.C., considerado ESPACIO PÚBLICO."

Territorial de la Secretaría Distrital de Planeación, y el de apelación ante la Comisión de Regulación de Comunicaciones CRC, de acuerdo con el numeral 18 del artículo 22 de la Ley 1341 de 2009, los cuales deberán ser interpuestos dentro de los diez (10) días hábiles siguientes a la notificación personal o a la notificación por aviso, conforme lo establece la Ley 1437 de 2011.

ARTÍCULO SEXTO: Comunicar el contenido de la presente Resolución a la Subdirección Técnica de Parques del INSTITUTO DISTRITAL DE RECREACIÓN Y DEPORTE – IDRD-, entidad administradora del espacio público al que hace mención esta Resolución.

ARTÍCULO SEPTIMO: Comunicar el contenido de la presente Resolución al Alcalde Local de SUBA, para realizar en ejercicio de sus funciones y competencias el respectivo control urbano de conformidad con lo dispuesto en el artículo 43 del Decreto Distrital 397 de 2017 en concordancia con el numeral 6°, artículo 86 del Decreto Ley 1421 de 1993 -Estatuto Orgánico de Bogotá-.

ARTÍCULO OCTAVO: Publicar en la página web de la Secretaría Distrital de Planeación, link <http://portal.sdp.gov.co/transparencia/normatividad/actos-administrativos>, sobre la aprobación del presente permiso de instalación en ESPACIO PÚBLICO en cumplimiento del deber de información contenido en el artículo 39 del Decreto Distrital 397 de 2017.

NOTIFÍQUESE, COMUNÍQUESE, PUBLÍQUESE Y CÚMPLASE 10 ENE. 2019

Dado en Bogotá, D.C., a los _____ () días del mes de _____ de dos mil ____ (20__).

LEÓN DARIO ESPINOZA RESTREPO
SUBSECRETARIO DE PLANEACIÓN TERRITORIAL(E)

Revisó: Ingeniero Pedro José Espada Figueroa -- Director de Vías, Transporte y Servicios Públicos. (E)

Carrera 30 N. 25 - 90
Código Postal 111311
Pisos 1,5,8 y 13
PBX: 335 8000
www.sdp.gov.co
Info.: Línea 195



SC-CER259292




CO-SC-CER259292



GP-CER259293

**BOGOTÁ
MEJOR
PARA TODOS**



Proyecto: -

[illegible]

Historial:

- TUJO EN ACERO GALVANIZADO
- LAMINA DE ACERO PARA ANCLAJE DE ESTRUCTURA
- DE NOBILITACION
- ADNETIZACION EN PVC
- ANCLAJES METALICOS
- ESQUELETA TUBULAR METALICA

CONTIENES:
PLANTA -
ALZADO P
CURADOR I

Calculation of D_{max} :

Continued

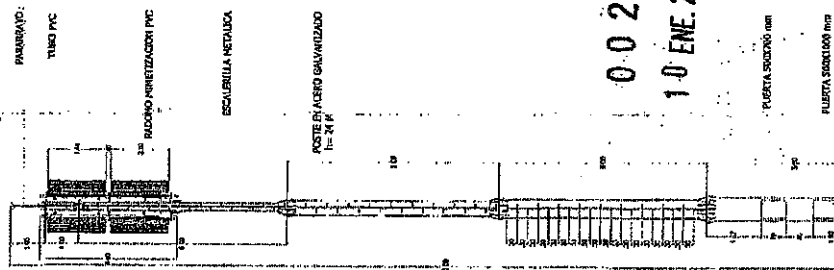
Arg. Hasto Andres Miranda Moreno

GOVERNMENT OF CANADA

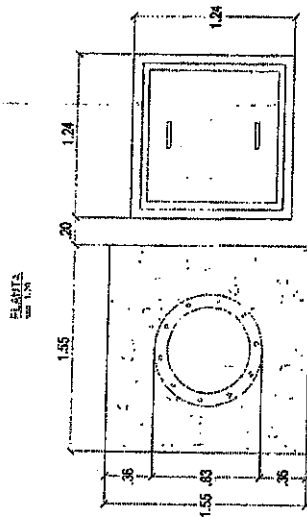

Approved Client:

Fecha: .

Plano:	Código Proprietor:
I-1	ATA Mensur. 018



0029
10 FIVE 2019



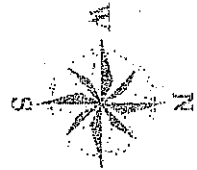
CAJA DE PASO

POSTE EN ACERO GALVANIZADO N° 29M

CIMENTACION EN CONCRETO REFORZADO

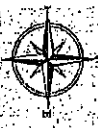
CUADRO DE AREAS			
OCUPACION ESPACIO PUBLICO			
AREA	M2	M3	DESCRIPCION
Cinacacilin	2'40	12.01 m3	1.55*1.55*5.00+50 Mejoramiento + solado .05
TOTAL	2.40	12.01 m3	

COORDENADAS PLANAS CARTESIANAS EPOCA 1995.4				
	NORTE	ESTE	ALTURA	PUNTO
	116603.624	101160.393	2558.000	GPS011
	116555.349	101204.237	2558.086	GPS071



CARRERA 73

LOCALIZACIÓN POSTE



NORTE = 41/5830
ESTE = 7408695

LOCALIZACIÓN POSTE

1.55 m

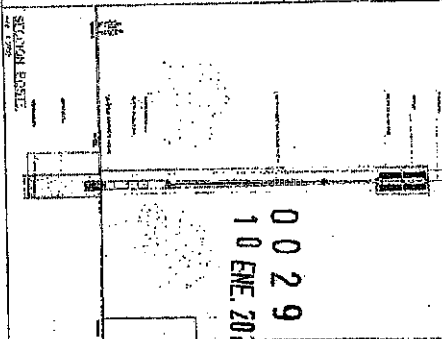
Ocupación Espacio Público			
ÁREA	Nº	DESCRIPCIÓN	
Comunidad	2.40	1.55 x 1.55 m + 50 m de separación	
TOTAL	2.40	12.00 m²	



PLANTA

COORDENADAS DE LAS CANTONALES PARA LAS 4			
MONTE	ESTE	AVANZA	PERO
1555.50	7408.695	2.40 m	12.00 m²

CONTENIDORES PLANTA
Lámpara
Caja eléctrica
Pera de agua
Aseo
Vía
Cinturón



0029
10 ENE 2019

GOLDEN
COMUNICACIONES

Coordenadas Postales
Carrera 73
Barrio 1000
Código Postal: 1000000
Tel: +57 41 85097
Email: golden@golden.com
Web: www.golden.com

Proyecto: 0029

Control de cambios	
Fecha	Descripción
01/01/2019	Creación del documento

Historial:
1.0
2.0
3.0
4.0
5.0
6.0
7.0
8.0
9.0
10.0
11.0
12.0
13.0
14.0
15.0
16.0
17.0
18.0
19.0
20.0
21.0
22.0
23.0
24.0
25.0
26.0
27.0
28.0
29.0
30.0
31.0
32.0
33.0
34.0
35.0
36.0
37.0
38.0
39.0
40.0
41.0
42.0
43.0
44.0
45.0
46.0
47.0
48.0
49.0
50.0
51.0
52.0
53.0
54.0
55.0
56.0
57.0
58.0
59.0
60.0
61.0
62.0
63.0
64.0
65.0
66.0
67.0
68.0
69.0
70.0
71.0
72.0
73.0
74.0
75.0
76.0
77.0
78.0
79.0
80.0
81.0
82.0
83.0
84.0
85.0
86.0
87.0
88.0
89.0
90.0
91.0
92.0
93.0
94.0
95.0
96.0
97.0
98.0
99.0
100.0


Ubicación:
LOCALIZACIÓN
LUGAR DE INTERÉS
ALZADO POSTE
CARRERA 73

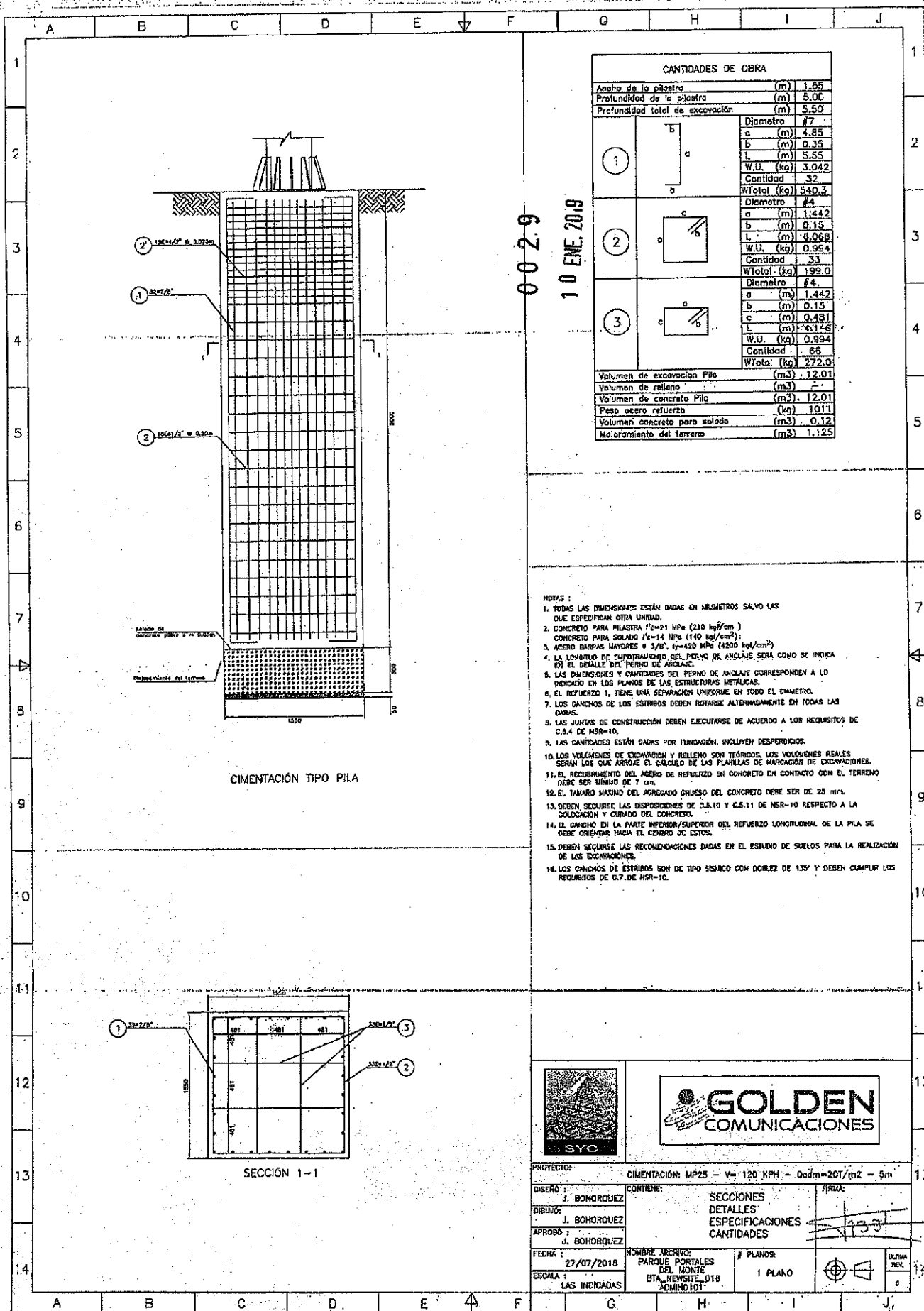
Cliente y Nombre:
Ing. Jairo Botero

Organismo:
HONOR PÓLIZA
Ave. María Antea Miranda Balcón
Calle 100 No. 100-100
Bogotá, D.C. 1000000

Fecha:
11/01/2019

Nombre:
1.1





0029
10 ENE 2019



PROYECTO: CIMENTACIÓN MP25 - V= 120 KPH - Oad=207/m² - 5m

DISER: J. BOHORQUEZ
DIBUJO: J. BOHORQUEZ
APROBÓ: J. BOHORQUEZ

FECHA: 27/07/2018
ESCALA: LAS INDICADAS

CONTIENE: SECCIONES, DETALLES, ESPECIFICACIONES, CANTIDADES

NOMBRE ARCHIVO: PARQUE PORTALES DEL MONTE
BTA_NEWSITE_018
ADMIN0101

PLANO: 1 PLANO

ULTIMA REV: 0

5401 501 UNIVERSITY STREET, NEW YORK, NEW YORK 10017
 212 697-1100
 212 697-1101
 212 697-1102
 212 697-1103
 212 697-1104
 212 697-1105
 212 697-1106
 212 697-1107
 212 697-1108
 212 697-1109
 212 697-1110
 212 697-1111
 212 697-1112
 212 697-1113
 212 697-1114
 212 697-1115
 212 697-1116
 212 697-1117
 212 697-1118
 212 697-1119
 212 697-1120
 212 697-1121
 212 697-1122
 212 697-1123
 212 697-1124
 212 697-1125
 212 697-1126
 212 697-1127
 212 697-1128
 212 697-1129
 212 697-1130
 212 697-1131
 212 697-1132
 212 697-1133
 212 697-1134
 212 697-1135
 212 697-1136
 212 697-1137
 212 697-1138
 212 697-1139
 212 697-1140
 212 697-1141
 212 697-1142
 212 697-1143
 212 697-1144
 212 697-1145
 212 697-1146
 212 697-1147
 212 697-1148
 212 697-1149
 212 697-1150
 212 697-1151
 212 697-1152
 212 697-1153
 212 697-1154
 212 697-1155
 212 697-1156
 212 697-1157
 212 697-1158
 212 697-1159
 212 697-1160
 212 697-1161
 212 697-1162
 212 697-1163
 212 697-1164
 212 697-1165
 212 697-1166
 212 697-1167
 212 697-1168
 212 697-1169
 212 697-1170
 212 697-1171
 212 697-1172
 212 697-1173
 212 697-1174
 212 697-1175
 212 697-1176
 212 697-1177
 212 697-1178
 212 697-1179
 212 697-1180
 212 697-1181
 212 697-1182
 212 697-1183
 212 697-1184
 212 697-1185
 212 697-1186
 212 697-1187
 212 697-1188
 212 697-1189
 212 697-1190
 212 697-1191
 212 697-1192
 212 697-1193
 212 697-1194
 212 697-1195
 212 697-1196
 212 697-1197
 212 697-1198
 212 697-1199
 212 697-1200
 212 697-1201
 212 697-1202
 212 697-1203
 212 697-1204
 212 697-1205
 212 697-1206
 212 697-1207
 212 697-1208
 212 697-1209
 212 697-1210
 212 697-1211
 212 697-1212
 212 697-1213
 212 697-1214
 212 697-1215
 212 697-1216
 212 697-1217
 212 697-1218
 212 697-1219
 212 697-1220
 212 697-1221
 212 697-1222
 212 697-1223
 212 697-1224
 212 697-1225
 212 697-1226
 212 697-1227
 212 697-1228
 212 697-1229
 212 697-1230
 212 697-1231
 212 697-1232
 212 697-1233
 212 697-1234
 212 697-1235
 212 697-1236
 212 697-1237
 212 697-1238
 212 697-1239
 212 697-1240
 212 697-1241
 212 697-1242
 212 697-1243
 212 697-1244
 212 697-1245
 212 697-1246
 212 697-1247
 212 697-1248
 212 697-1249
 212 697-1250
 212 697-1251
 212 697-1252
 212 697-1253
 212 697-1254
 212 697-1255
 212 697-1256
 212 697-1257
 212 697-1258
 212 697-1259
 212 697-1260
 212 697-1261
 212 697-1262
 212 697-1263
 212 697-1264
 212 697-1265
 212 697-1266
 212 697-1267
 212 697-1268
 212 697-1269
 212 697-1270
 212 697-1271
 212 697-1272
 212 697-1273
 212 697-1274
 212 697-1275
 212 697-1276
 212 697-1277
 212 697-1278
 212 697-1279
 212 697-1280
 212 697-1281
 212 697-1282
 212 697-1283
 212 697-1284
 212 697-1285
 212 697-1286
 212 697-1287
 212 697-1288
 212 697-1289
 212 697-1290
 212 697-1291
 212 697-1292
 212 697-1293
 212 697-1294
 212 697-1295
 212 697-1296
 212 697-1297
 212 697-1298
 212 697-1299
 212 697-1300
 212 697-1301
 212 697-1302
 212 697-1303
 212 697-1304
 212 697-1305
 212 697-1306
 212 697-1307
 212 697-1308
 212 697-1309
 212 697-1310
 212 697-1311
 212 697-1312
 212 697-1313
 212 697-1314
 212 697-1315
 212 697-1316
 212 697-1317
 212 697-1318
 212 697-1319
 212 697-1320
 212 697-1321
 212 697-1322
 212 697-1323
 212 697-1324
 212 697-1325
 212 697-1326
 212 697-1327
 212 697-1328
 212 697-1329
 212 697-1330
 212 697-1331
 212 697-1332
 212 697-1333
 212 697-1334
 212 697-1335
 212 697-1336
 212 697-1337
 212 697-1338
 212

WALTON, JOHN	1908	1910	1912	1914	1916	1918	1920	1922	1924	1926	1928	1930	1932	1934	1936	1938	1940	1942	1944	1946	1948	1950	1952	1954	1956	1958	1960	1962	1964	1966	1968	1970	1972	1974	1976	1978	1980	1982	1984	1986	1988	1990	1992	1994	1996	1998	2000	2002	2004	2006	2008	2010	2012	2014	2016	2018	2020	2022	2024	2026	2028	2030	2032	2034	2036	2038	2040	2042	2044	2046	2048	2050	2052	2054	2056	2058	2060	2062	2064	2066	2068	2070	2072	2074	2076	2078	2080	2082	2084	2086	2088	2090	2092	2094	2096	2098	2100	2102	2104	2106	2108	2110	2112	2114	2116	2118	2120	2122	2124	2126	2128	2130	2132	2134	2136	2138	2140	2142	2144	2146	2148	2150	2152	2154	2156	2158	2160	2162	2164	2166	2168	2170	2172	2174	2176	2178	2180	2182	2184	2186	2188	2190	2192	2194	2196	2198	2200	2202	2204	2206	2208	2210	2212	2214	2216	2218	2220	2222	2224	2226	2228	2230	2232	2234	2236	2238	2240	2242	2244	2246	2248	2250	2252	2254	2256	2258	2260	2262	2264	2266	2268	2270	2272	2274	2276	2278	2280	2282	2284	2286	2288	2290	2292	2294	2296	2298	2300	2302	2304	2306	2308	2310	2312	2314	2316	2318	2320	2322	2324	2326	2328	2330	2332	2334	2336	2338	2340	2342	2344	2346	2348	2350	2352	2354	2356	2358	2360	2362	2364	2366	2368	2370	2372	2374	2376	2378	2380	2382	2384	2386	2388	2390	2392	2394	2396	2398	2400	2402	2404	2406	2408	2410	2412	2414	2416	2418	2420	2422	2424	2426	2428	2430	2432	2434	2436	2438	2440	2442	2444	2446	2448	2450	2452	2454	2456	2458	2460	2462	2464	2466	2468	2470	2472	2474	2476	2478	2480	2482	2484	2486	2488	2490	2492	2494	2496	2498	2500	2502	2504	2506	2508	2510	2512	2514	2516	2518	2520	2522	2524	2526	2528	2530	2532	2534	2536	2538	2540	2542	2544	2546	2548	2550	2552	2554	2556	2558	2560	2562	2564	2566	2568	2570	2572	2574	2576	2578	2580	2582	2584	2586	2588	2590	2592	2594	2596	2598	2600	2602	2604	2606	2608	2610	2612	2614	2616	2618	2620	2622	2624	2626	2628	2630	2632	2634	2636	2638	2640	2642	2644	2646	2648	2650	2652	2654	2656	2658	2660	2662	2664	2666	2668	2670	2672	2674	2676	2678	2680	2682	2684	2686	2688	2690	2692	2694	2696	2698	2700	2702	2704	2706	2708	2710	2712	2714	2716	2718	2720	2722
--------------	------	------	------	------	------	------	------	------	------	------	------	------	------	------	------	------	------	------	------	------	------	------	------	------	------	------	------	------	------	------	------	------	------	------	------	------	------	------	------	------	------	------	------	------	------	------	------	------	------	------	------	------	------	------	------	------	------	------	------	------	------	------	------	------	------	------	------	------	------	------	------	------	------	------	------	------	------	------	------	------	------	------	------	------	------	------	------	------	------	------	------	------	------	------	------	------	------	------	------	------	------	------	------	------	------	------	------	------	------	------	------	------	------	------	------	------	------	------	------	------	------	------	------	------	------	------	------	------	------	------	------	------	------	------	------	------	------	------	------	------	------	------	------	------	------	------	------	------	------	------	------	------	------	------	------	------	------	------	------	------	------	------	------	------	------	------	------	------	------	------	------	------	------	------	------	------	------	------	------	------	------	------	------	------	------	------	------	------	------	------	------	------	------	------	------	------	------	------	------	------	------	------	------	------	------	------	------	------	------	------	------	------	------	------	------	------	------	------	------	------	------	------	------	------	------	------	------	------	------	------	------	------	------	------	------	------	------	------	------	------	------	------	------	------	------	------	------	------	------	------	------	------	------	------	------	------	------	------	------	------	------	------	------	------	------	------	------	------	------	------	------	------	------	------	------	------	------	------	------	------	------	------	------	------	------	------	------	------	------	------	------	------	------	------	------	------	------	------	------	------	------	------	------	------	------	------	------	------	------	------	------	------	------	------	------	------	------	------	------	------	------	------	------	------	------	------	------	------	------	------	------	------	------	------	------	------	------	------	------	------	------	------	------	------	------	------	------	------	------	------	------	------	------	------	------	------	------	------	------	------	------	------	------	------	------	------	------	------	------	------	------	------	------	------	------	------	------	------	------	------	------	------	------	------	------	------	------	------	------	------	------	------	------	------	------	------	------	------	------	------	------	------	------	------	------	------	------	------

SO FINE, J. (1996) 25.9.96

10-10-68

1171

DISCÓN V'CAICUN:

ING. Jaime Gutierrez C.
T.P. 25202-45957 CND

1000

AKG. Mano miranda.

Revised: _____ : | Revision: _____

Ing. J.G.C. 0

APROBÓ:

Golden Operaciones

CONTENTS:

DESPIECE POSTE TUBULAR
BRIDADO DE 25 m
TRAMO 4, 5 y ANCLAJE

GC EST 018

Golden
Comunicaciones

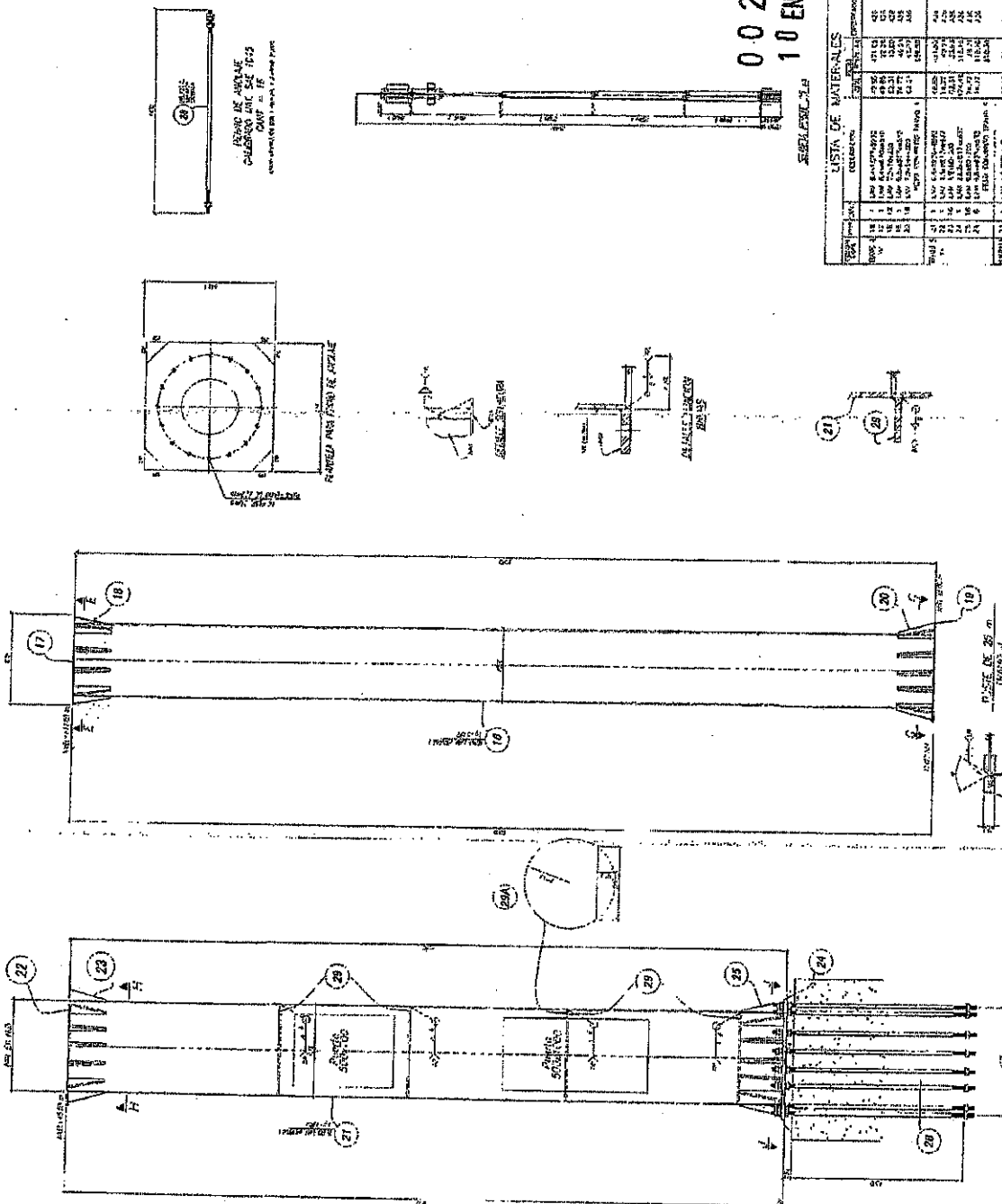
ಮೈ ೨೦೧೮

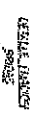
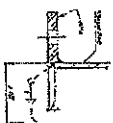
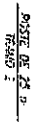
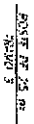
100

112

0029
10 ENE 209

ITEM	DESCRIPTION	QUANTITY	UNIT	PRICE	TOTAL	REMARKS
1	1000	1000	1000	1000	1000	
2	1000	1000	1000	1000	1000	
3	1000	1000	1000	1000	1000	
4	1000	1000	1000	1000	1000	
5	1000	1000	1000	1000	1000	
6	1000	1000	1000	1000	1000	
7	1000	1000	1000	1000	1000	
8	1000	1000	1000	1000	1000	
9	1000	1000	1000	1000	1000	
10	1000	1000	1000	1000	1000	
11	1000	1000	1000	1000	1000	
12	1000	1000	1000	1000	1000	
13	1000	1000	1000	1000	1000	
14	1000	1000	1000	1000	1000	
15	1000	1000	1000	1000	1000	
16	1000	1000	1000	1000	1000	
17	1000	1000	1000	1000	1000	
18	1000	1000	1000	1000	1000	
19	1000	1000	1000	1000	1000	
20	1000	1000	1000	1000	1000	
21	1000	1000	1000	1000	1000	
22	1000	1000	1000	1000	1000	
23	1000	1000	1000	1000	1000	
24	1000	1000	1000	1000	1000	
25	1000	1000	1000	1000	1000	
26	1000	1000	1000	1000	1000	
27	1000	1000	1000	1000	1000	
28	1000	1000	1000	1000	1000	
29	1000	1000	1000	1000	1000	
30	1000	1000	1000	1000	1000	
31	1000	1000	1000	1000	1000	
32	1000	1000	1000	1000	1000	
33	1000	1000	1000	1000	1000	
34	1000	1000	1000	1000	1000	
35	1000	1000	1000	1000	1000	
36	1000	1000	1000	1000	1000	
37	1000	1000	1000	1000	1000	
38	1000	1000	1000	1000	1000	
39	1000	1000	1000	1000	1000	
40	1000	1000	1000	1000	1000	
41	1000	1000	1000	1000	1000	
42	1000	1000	1000	1000	1000	
43	1000	1000	1000	1000	1000	
44	1000	1000	1000	1000	1000	
45	1000	1000	1000	1000	1000	
46	1000	1000	1000	1000	1000	
47	1000	1000	1000	1000	1000	
48	1000	1000	1000	1000	1000	
49	1000	1000	1000	1000	1000	
50	1000	1000	1000	1000	1000	
51	1000	1000	1000	1000	1000	
52	1000	1000	1000	1000	1000	
53	1000	1000	1000	1000	1000	
54	1000	1000	1000	1000	1000	
55	1000	1000	1000	1000	1000	
56	1000	1000	1000	1000	1000	
57	1000	1000	1000	1000	1000	
58	1000	1000	1000	1000	1000	
59	1000	1000	1000	1000	1000	
60	1000	1000	1000	1000	1000	
61	1000	1000	1000	1000	1000	
62	1000	1000	1000	1000	1000	
63	1000	1000	1000	1000	1000	
64	1000	1000	1000	1000	1000	
65	1000	1000	1000	1000	1000	
66	1000	1000	1000	1000	1000	
67	1000	1000	1000	1000	1000	
68	1000	1000	1000	1000	1000	
69	1000	1000	1000	1000	1000	
70	1000	1000	1000	1000	1000	
71	1000	1000	1000	1000	1000	
72	1000	1000	1000	1000	1000	
73	1000	1000	1000	1000	1000	
74	1000	1000	1000	1000	1000	
75	1000	1000	1000	1000	1000	
76	1000	1000	1000	1000	1000	
77	1000	1000	1000	1000	1000	
78	1000	1000	1000	1000	1000	
79	1000	1000	1000	1000	1000	
80	1000	1000	1000	1000	1000	
81	1000	1000	1000	1000	1000	
82	1000	1000	1000	1000	1000	
83	1000	1000	1000	1000	1000	
84	1000	1000	1000	1000	1000	
85	1000	1000	1000	1000	1000	
86	1000	1000	1000	1000	1000	
87	1000	1000	1000	1000	1000	
88	1000	1000	1000	1000	1000	
89	1000	1000	1000	1000	1000	
90	1000	1000	1000	1000	1000	
91	1000	1000	1000	1000	1000	
92	1000	1000	1000	1000	1000	
93	1000	1000	1000	1000	1000	
94	1000	1000	1000	1000	1000	
95	1000	1000	1000	1000	1000	
96	1000	1000	1000	1000	1000	
97	1000	1000	1000	1000	1000	
98	1000	1000	1000	1000	1000	
99	1000	1000	1000	1000	1000	
100	1000	1000	1000	1000	1000	



[illegible]Sixty Nine

0025

10 FEB 20 1968

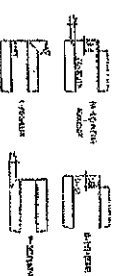
NOTAS GENERALES

1. "THESE" REFERS TO THE FACTORS THAT THE COURT HAS SPECIALLY IN ADDRESSING A CASE. A COURT SHOULD CONSIDER THE FACTORS THAT ARE RELEVANT TO THE CASE, AND NOT THE FACTORS THAT ARE RELEVANT TO THE CASE. THE COURT SHOULD CONSIDER THE FACTORS THAT ARE RELEVANT TO THE CASE, AND NOT THE FACTORS THAT ARE RELEVANT TO THE CASE.

CONVENTIONS

- [illegible]

UNCLASSIFIED//NOFORN



DISEÑO Y CÁLCULO:

ING. Jaime Gutierrez C
T.F. 25202-45957 CND

ARQ. Mario Miranda
TP 23412018.98337A13

REVISED:	REVISION:
----------	-----------

Ing. J. G. C.

Golden Operaciones

CONTINUED

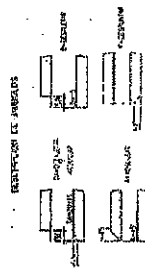
DESPIECE POSTE TUBULAR
BRIDADO DE 25^m
TRAMO 1, TRAMO 2 y TRAMO 3

GC EST 018



Julio de 2018

2/2

[illegible][illegible]

DISEÑO Y CÁLCULO:

ING. Jaime Gutierrez C.
T.F. 25202-45957 CND

பொருள்:

Pilar Giraldo

REVISION:	REVIEW:
-----------	---------

REVISION:

ಸುರಕ್ಷಿತ:

Golden Operaciones

CONTIENE:


3 SECTORES PARA 3 ANTENAS

[Signature]

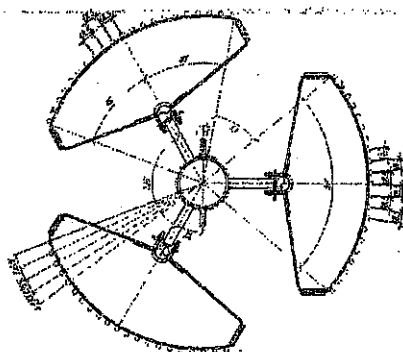
Golden Comunicaciones

July 2018

GO-SMP-01



SECTION 4 - A
EN UNDO DE POSTE

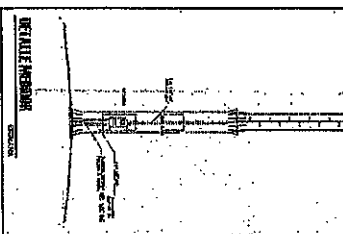
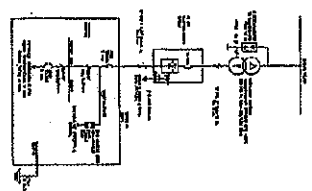




LISTA DE PLACAS
MANUTENCAO POSTE

AC 1275 147
 ELIZABETH TAYLOR

0029

10 FEB 20 9



TIPO DE LÍNEA	TIPO DE CABLE	TIPO DE CONECTOR	TIPO DE AISLAMIENTO
LINEA DE TRANSMISIÓN	CABLE DE ALUMINIO	CONECTOR DE ALUMINIO	ALUMINIO
LINEA DE DISTRIBUCIÓN	CABLE DE ALUMINIO	CONECTOR DE ALUMINIO	ALUMINIO
LINEA DE COMUNICACIÓN	CABLE DE COBRE	CONECTOR DE COBRE	COBRE

0029
14 ENE 2019

LISTA DE CABLES

TIPO DE CABLE	TIPO DE CONECTOR	TIPO DE AISLAMIENTO
CABLE DE ALUMINIO	CONECTOR DE ALUMINIO	ALUMINIO
CABLE DE COBRE	CONECTOR DE COBRE	COBRE

LISTA DE EQUIPOS

TIPO DE EQUIPO	TIPO DE CONECTOR	TIPO DE AISLAMIENTO
EQUIPO DE TRANSMISIÓN	CONECTOR DE ALUMINIO	ALUMINIO
EQUIPO DE DISTRIBUCIÓN	CONECTOR DE ALUMINIO	ALUMINIO
EQUIPO DE COMUNICACIÓN	CONECTOR DE COBRE	COBRE

LISTA DE MATERIALES

TIPO DE MATERIAL	TIPO DE CONECTOR	TIPO DE AISLAMIENTO
MATERIAL DE TRANSMISIÓN	CONECTOR DE ALUMINIO	ALUMINIO
MATERIAL DE DISTRIBUCIÓN	CONECTOR DE ALUMINIO	ALUMINIO
MATERIAL DE COMUNICACIÓN	CONECTOR DE COBRE	COBRE

POSTE TELECOMUNICACIONES

RED BOLA TENSION BOLA

PLANTA GENERAL DE LOCALIZACIÓN

BRUNNEN, 019

SELO DE DESPACHO