



ALCALDÍA MAYOR
DE BOGOTÁ D.C.
SECRETARÍA DE PLANEACIÓN

17 ENE. 2019

RESOLUCIÓN No. 0065 DE 20__

"Por medio de la cual se aprueba el permiso para la localización e instalación de los elementos que conforman una Estación Radioeléctrica denominada "BTA NEWSITE 165", ubicada en el separador de la AVENIDA CALLE 26 CON CARRERA 67 (Malla Vial Arterial V-0) Localidad de Teusaquillo, de la ciudad de Bogotá D.C., considerado ESPACIO PÚBLICO."

EL SUBSECRETARIO DE PLANEACIÓN TERRITORIAL

Con fundamento en lo dispuesto en los Decretos Distritales 397 y 472 de 2017, el artículo 12 literal h del 016 de 2013, el artículo 13 literal h de la Resolución 655 de 2015, la Resolución 062 de 2016 y la Resolución 1959 del 21 de noviembre de 2017, y

CONSIDERANDO:

1. Que a través del Decreto Distrital 397 de 2017 corregido parcialmente por el Decreto Distrital 472 de 2017 fue reglamentado el procedimiento, normas urbanísticas, arquitectónicas y técnicas a tenerse en cuenta para la localización, instalación, regularización y control de Estaciones Radioeléctricas en Bogotá D.C. a implantarse en las zonas autorizadas por la referida disposición normativa, cuyo Anexo Técnico "Manual de Mimetización y Camuflaje de las Estaciones Radioeléctricas para Bogotá Distrito Capital.", hace parte integral del citado Decreto.
2. Que el permiso de instalación en los términos del numeral 4.28 del artículo 4º del Decreto 397 de 2017, constituye un acto administrativo expedido por la Secretaría Distrital de Planeación bajo el cual se otorga el permiso para la instalación de la estación radioeléctrica, el cual de conformidad con el artículo 5º *Ibidem* se requerirá para la localización e instalación de la respectiva estación radioeléctrica.
3. Que el párrafo 1º, artículo 22 del Decreto Distrital 397 de 2017 establece que "(...) las estaciones radioeléctricas solo podrán ser instaladas cuando el solicitante cuente con el respectivo permiso expedido por parte de la Secretaría Distrital de Planeación.", cuyo acto administrativo deberá emitir esta Entidad en un plazo no mayor a dos (2) meses contados a partir de la fecha en que el solicitante haya radicado la solicitud de permiso para la instalación de determinada estación radioeléctrica, de conformidad con el artículo 30 *Ibidem*.
4. Que de acuerdo con el artículo 32 del Decreto Distrital 397 de 2017 los permisos de instalación de las Estaciones Radioeléctricas para bienes localizados en espacio público, bienes de uso público, bienes privados afectos al uso público y en bienes fiscales, tendrán una vigencia de cinco (5) años con posibilidad de renovación por términos iguales al inicial de cinco (5) años, solamente por una vez, siempre que se mantengan las condiciones técnicas y urbanísticas consideradas para la expedición del permiso inicial y que el destinatario del permiso solicite la renovación dentro de los seis (6) meses anteriores a la expiración del término de su vigencia o prórroga.

Carrera 30 N. 25 - 90
Código Postal 111311
Pisos 1, 5, 8 y 13
PBX 335 8000
www.sdp.gov.co
Info.: Línea 195



SC-CER259292



CO-SC-CER259292



GP-CER259293

BOGOTÁ
MEJOR
PARA TODOS



ALCALDÍA MAYOR
DE BOGOTÁ D.C.
SECRETARÍA DE PLANEACIÓN

0065

17 ENE. 2019

Continuación de la Resolución No.

DE 20__

Pág. No. 2 de 17

*"Por medio de la cual se aprueba el permiso para la localización e instalación de los elementos que conforman una Estación Radioeléctrica denominada **"BTA NEWSITE 165"**, ubicada en el separador de la AVENIDA CALLE 26 CON CARRERA 67 (Malla Vial Arterial V-0) Localidad de Teusaquillo, de la ciudad de Bogotá D.C., considerado **ESPACIO PÚBLICO**."*

5. Que el artículo 25 del Decreto Distrital 397 de 2017 señala que dentro de los dos (2) meses siguientes a la expedición del concepto de factibilidad para la instalación de Estaciones Radioeléctricas o de su prórroga, según corresponda, el interesado deberá radicar la solicitud del permiso para la instalación de Estaciones Radioeléctricas, aportando los documentos y requisitos establecidos en el Título IV *"Del permiso para la instalación de estaciones radioeléctricas"*, esto es, aquellos previstos por el artículo 26 *Ibídem*.
6. Que la Sociedad **GOLDEN COMUNICACIONES S.A.S** identificada con el NIT. 900.407.173-9 representada legalmente por el señor RICARDO JOSE GARZÓN RODRIGUEZ, identificada con la cédula de ciudadanía No. 79.729.481 de Bogotá D.C, mediante formulario M-FO-014 *"Solicitud de Factibilidad para la Ubicación de los Elementos que Conforman una Estación Radioeléctrica"* con números de referencia 1-2018-40555 del 18 de julio del 2.018, presentó a través de su Apoderada, la señora ANGELICA BARRIOS PIEDRAHITA, identificada con la cédula de ciudadanía No. 1.094.922.606 de Armenia, solicitud de factibilidad para la localización de los elementos que conforman la estación radioeléctrica denominada **"BTA NEWSITE 165"**, a localizarse en el separador de la AVENIDA CALLE 26 CON CARRERA 67 (Malla Vial Arterial V-0), de la Localidad de TEUSAQUILLO, de la ciudad de Bogotá D.C., considerado **ESPACIO PÚBLICO**.
7. Que con ocasión de la publicación realizada en la sección de Edictos del diario El Espectador, fechada el jueves 9 de agosto de 2018, en cumplimiento de lo que trata el numeral 17.3.5. del artículo 17 del Decreto Distrital 397 de 2017; realizada por parte de la Sociedad **GOLDEN COMUNICACIONES S.A.S.**, no hubo intervención de terceros dentro de la solicitud de estudio de factibilidad arriba mencionada.
8. Que la Dirección de Vías, Transporte y Servicios Públicos en aplicación del Parágrafo 2º, artículo 16 del Decreto 397 de 2017, solicitó ante INSTITUTO DE DESARROLLO URBANO – IDU-, mediante Oficio con radicado No. 2-2018-44773 del 27 de julio del 2018 para emitir concepto técnico tendiente a *"(...) a la localización e instalación de los elementos que conforman una estación radioeléctrica denominada **"BTA NEWSITE 165"**, determinar si es viable técnicamente localizar e instalar la respectiva en el separador de la AVENIDA CALLE 26 CON CARRERA 67 en Malla Vial Arterial V-0"*.
9. Que en respuesta al anterior requerimiento el INSTITUTO DE DESARROLLO URBANO – IDU, entidad administradora del elemento del espacio público objeto de estudio, esto es, **"BTA NEWSITE 165"** mediante Oficio No. 20193750018091 y radicado SDP 1-2019-01691 del 14 de enero de 2019, definió las siguientes recomendaciones a tenerse en cuenta por parte del

Carrera 30 N. 25 - 90
Código Postal 111311
Pisos 1, 5, 8 y 13
PBX-335 8000
www.sdp.gov.co
Info: Línea 195



SC-CER259292



CO-SC-CER259292



GP-CER259293

**BOGOTÁ
MEJOR
PARA TODOS**



ALCALDÍA MAYOR
DE BOGOTÁ D.C.
SECRETARÍA DE PLANEACIÓN

17 ENE 2013

2

Continuación de la Resolución No.

DE 20__

0065

Pág. No. 3 de 17

*"Por medio de la cual se aprueba el permiso para la localización e instalación de los elementos que conforman una Estación Radioeléctrica denominada **"BTA NEWSITE 165"**, ubicada en el separador de la AVENIDA CALLE 26 CON CARRERA 67 (Malla Vial Arterial V-0) Localidad de Teusaquillo, de la ciudad de Bogotá D.C., considerado **ESPACIO PÚBLICO**."*

interesado durante la instalación, construcción y desinstalación de la respectiva estación radioeléctrica, las cuales serán de obligatorio cumplimiento por parte del titular de la presente Resolución:

"(...) Hacemos las siguientes precisiones:

- a) *El Decreto 190 de 2004 Artículo 277 establece que el Instituto de Desarrollo Urbano (IDU) es el administrador de los siguientes elementos de espacio público: Alamedas, paseos peatonales, separadores, andenes, puentes, enlaces y zonas de control ambiental.*
- b) *El Decreto 552 de 2018 Artículo 11 establece que el IDU es el administrador de: Alamedas, plazas y plazoletas, Controles ambientales, Espacio aéreo, Puentes peatonales, Red de andenes, vías peatonales y pasos peatonales, Zonas bajas de los puentes vehiculares y peatonales.*

Con respecto a las recomendaciones para la instalación de un elemento de mobiliario urbano, aportamos las siguientes:

1. *Para la construcción de las acometidas eléctricas y datos para la instalación de antenas radioeléctricas que afecten el espacio público será necesario dar trámite a una licencia de excavación de acuerdo con el procedimiento establecido en la página web www.idu.gov.co sección trámites y servicios/trámites de espacio público/ Licencia de Excavación*

Este trámite se realizará en la Dirección Técnica de Administración de Infraestructura del IDU (Calle 20 N° 9-22 Piso 4), sin costo y su tiempo máximo para la expedición es de 45 días hábiles.

2. *Las condiciones en que se encuentra el espacio público serán consignadas en el acta de entrega que se suscribirá entre el particular y el IDU, y en esas mismas condiciones deberá ser entregado al Distrito atendiendo las especificaciones técnicas consignadas en la Guía GU-CI-01 versión 3.0 de licencias de excavación.*
3. *Debe tramitar un plan de manejo de tránsito (PMT) conforme a lo dispuesto en el Código Nacional de Tránsito (Ley 769 de 2002) ante la Secretaría Distrital de Movilidad, que permita disminuir el impacto en la movilidad durante la instalación y también para el desmonte de la antena; en el cual también se deben incluir las medidas de seguridad a utilizar para salvaguardar la vida de los peatones y conductores que transitan por la vía, así como proteger los bienes públicos y privados.*
4. *En aquellos casos que se requiera la intervención de andenes, separadores, sobre anchos, alamedas, vías peatonales o demás elementos del espacio público construido para la instalación de postes, es necesario tramitar la licencia de intervención y ocupación de espacio público ante el Taller del Espacio Público de la SDP.*

Carrera 30 N. 25 - 90
Código Postal 111311
Pisos 1, 5, 8 y 13
PBX 335 8000
www.sdp.gov.co
Info.: Línea 195



SC-CER258292



CO-SC-CER259292



GP-CER259293

**BOGOTÁ
MEJOR
PARA TODOS**

"Por medio de la cual se aprueba el permiso para la localización e instalación de los elementos que conforman una Estación Radioeléctrica denominada "BTA NEWSITE 165", ubicada en el separador de la AVENIDA CALLE 26 CON CARRERA 67 (Malla Vial Arterial V-0) Localidad de Teusaquillo, de la ciudad de Bogotá D.C., considerado ESPACIO PÚBLICO."

5. Los estudios y permisos que se requieran en cumplimiento de las normas técnicas como estudios de suelos, cálculos estructurales, pavimentos, cimentación, redes de servicios públicos, topografía, Ambiental, SST, Forestal, Social, Espacio Público y Arqueología, serán total responsabilidad del beneficiario del permiso.
6. Es responsabilidad del beneficiario consultar con las ESP la existencia de las redes que puedan verse afectadas por la intervención y determinar con ellas los requisitos, normas y procedimientos a aplicar.
7. En casos específicos de mobiliarios, señalización, instalaciones y demás elementos en el espacio público que se puedan ver afectadas por la intervención se debe consultar con la entidad responsable del elemento.
8. En la recuperación o intervención del espacio público se deberá tener en cuenta la cartilla de espacio público y las especificaciones técnicas del IDU Guía GU-CI-01 versión 3.0 de licencias de excavación.
9. Para la instalación de antenas no se permitirá modificar la geometría vial y de espacio público ni los elementos de mobiliario urbano, arborización, señalización etc.
10. Las entidades del Distrito quedarán libres de responsabilidad ante las situaciones que se puedan presentar por la instalación de las antenas
11. Teniendo en cuenta que la ciudad está en constante construcción de nuevos proyectos de desarrollo urbano, consideramos que, en la factibilidad de todas las estaciones, radioeléctricas, debe incluirse una cláusula en la cual se ordena que en caso de que requiera el uso del espacio en el cual se encuentra la estación radioeléctrica, ésta debe ser retirada y/o reubicado a costo del particular a quien se otorgue el permiso por parte de la SDP, previo concepto del Distrito.

Teniendo en cuenta las anteriores observaciones, el IDU no tiene objeción en la instalación de la estación radioeléctrica en avenida calle 26 con carrera 67 (separador).

Cabe mencionar que en cumplimiento del instructivo para el pago de la retribución por la instalación de estaciones radioeléctricas en espacio público del IDU, el valor total de la retribución debe pagarse en la cuenta de ahorros del Banco de Occidente No. 256853557 a nombre del Instituto de Desarrollo Urbano. En referencia 1 incluir el número de Nit y en referencia 2, los últimos 7 dígitos de acuerdo con el instructivo de pago que expide la Dirección Técnica de Administración de Infraestructura del IDU."

10. Que mediante formato M-FO-157 "Factibilidad para la instalación de una estación radioeléctrica en espacio público y/o bien de uso público" y número de radicado 2-2018-48150 de 14 de agosto de 2018, la Dirección de Vías, Transporte y Servicios Públicos emitió concepto



ALCALDÍA MAYOR
DE BOGOTÁ D.C.
SECRETARÍA DE PLANEACIÓN

17 ENE. 2019

Continuación de la Resolución No.

DE 20__

0065

Pág. No. 5 de 17

*"Por medio de la cual se aprueba el permiso para la localización e instalación de los elementos que conforman una Estación Radioeléctrica denominada **"BTA NEWSITE 165"**, ubicada en el separador de la AVENIDA CALLE 26 CON CARRERA 67 (Malla Vial Arterial V-0) Localidad de Teusaquillo, de la ciudad de Bogotá D.C., considerado **ESPACIO PÚBLICO**."*

favorable de factibilidad para la localización de los elementos que conforman la Estación Radioeléctrica denominada **"BTA NEWSITE 165"**, a ubicarse en el separador de la AVENIDA CALLE 26 CON CARRERA 67 (Malla Vial Arterial V-0), considerado **ESPACIO PÚBLICO**, dentro del cual fue aprobado la propuesta de mimetización y camuflaje contenida en los planos No. **PLANO 1-1 "Diseño de Mimetización"** que hacen parte integral de la solicitud de factibilidad con número de radicado 1-2018-40555 del 18 de julio de 2018.

11. Que el artículo cuarto del formulario M-FO-157 *"Factibilidad para la instalación de una estación radioeléctrica en espacio público y/o bien de uso público"* con número de radicado 2-2018-48150 de 14 de agosto de 2018 al liquidar la retribución económica causada por la localización e instalación de la estación radioeléctrica **"BTA NEWSITE 165"** señaló que corresponde a un valor mensual de **DOS MILLONES SEISCIENTOS NUEVE MIL TRESCIENTOS SETENTA Y CUATRO PESOS MDA/CTE (\$2.609.374=)**, no obstante, es de precisar que a partir del primero de enero de cada anualidad dicho valor incrementará con base en el salario mínimo legal mensual vigente (SMLMV) que sea definido para cada anualidad a efectos que el interesado realice su pago con el incremento medido en términos de SMLMV.
12. Que por lo anterior, la sociedad **GOLDEN COMUNICACIONES S.A.S.**, mediante escrito radicado bajo el número 1-2018-53010 del 12 de septiembre de 2018, presentó en los términos del artículo 25 y siguientes del Decreto Distrital 397 de 2017, la solicitud de permiso para la instalación de los elementos que conforman la Estación Radioeléctrica denominada **"BTA NEWSITE 165"**, a ubicarse en el separador de la en el separador de la AVENIDA CALLE 26 CON CARRERA 67 (Malla Vial Arterial V-0), considerado **ESPACIO PÚBLICO**.
13. Que en razón a que el concepto de factibilidad fue notificado el día 22 de agosto de 2018, de manera personal a la señora JESSICA MARIA SALAZAR GOMEZ identificada con cédula de ciudadanía No. 1.018.459.546 expedida en Bogotá, en su calidad de autorizada, quedando ejecutoriado el día 10 de septiembre de 2018, fecha a partir de la cual empieza a contabilizarse el término de vigencia del concepto de factibilidad, esto es, dos (2) meses, se evidencia que la solicitud del permiso de instalación radicado el 1-2018-53010 del 12 de septiembre de 2018, fue presentado dentro del término de vigencia de que trata los artículos 23 y 25 *Ibídem*.
14. Que en ese orden mediante radicados 1-2018-53010 del 12 de septiembre del 2.018 y 1-2018-64693 del 02 de noviembre del 2.018, 1-2018-67055 del 16 noviembre del 2.018 la sociedad **GOLDEN COMUNICACIONES S.A.S.**, presentó la totalidad de la documentación general requerida por los numerales 26.1., 26.2. y 26.3 del artículo 26 del Decreto 397 de 2017 y la documentación específica de qué trata el artículo 27 *Ibídem*, los cuales hacen parte de la actuación administrativa de la referencia y que se enlistan a continuación:

Carrera 30 N. 25 - 90
Código Postal 111311
Pisos 1, 5, 8 y 13
PBX 335-8000
www.sdp.gov.co
Info: Línea 195



SC-CER259292



CO-SC-CER259292



GP-CER259293

**BOGOTÁ
MEJOR
PARA TODOS**

*"Por medio de la cual se aprueba el permiso para la localización e instalación de los elementos que conforman una Estación Radioeléctrica denominada **"BTA NEWSITE 165"**, ubicada en el separador de la AVENIDA CALLE 26 CON CARRERA 67 (Malla Vial Arterial V-0) Localidad de Teusaquillo, de la ciudad de Bogotá D.C., considerado **ESPACIO PÚBLICO**."*

Documentación general y específica		SI	O	N/A
I	Formulario M-FO-143 Permiso debidamente diligenciado (última versión)	X		
II	Urbanístico (Art. 26 numeral 26.1 del Decreto 397 de 2017)			
26.1.	Autorización de Altura de Estación Expedido por la Aeronáutica Civil. Por medio del radicado 4109.085-2018030225, del 11 de julio de 2018 expedido por la Unidad Especial de Aeronáutica – UAEAC-, el cual determina la altura máxima permitida para la estación BTA NEWSITE 165 de 25 metros, con coordenadas latitud 04°38'39.69" (N) y Longitud 74°05'53.08" (W), incluyendo para rayos.	X		
III	Técnico (Art. 26 numeral 26.2 del Decreto 397 de 2017)			
26.2.1.	Estudio del diseño eléctrico.	X		
	Planos del diseño eléctrico.	X		
	Acta de responsabilidad suscrita por el especialista	X		
	Copia de la matrícula profesional vigente (no mayor a 60 días)	X		
26.2.1.	Estaciones radioeléctricas en espacio público adheridas al suelo:			
	Levantamiento de redes secas y húmedas con sus respectivos planos, en donde se evidencie que no existe interferencia entre las redes existentes y la red propuesta por el solicitante, y en caso de que existiera interferencia entre las redes, se deberá presentar la aprobación de modificación de las mismas expedida por la empresa de servicios públicos que corresponda.	X		
26.2.2.	Copia de la Declaración de Conformidad de Emisión Radioeléctrica en los plazos establecidos en el artículo 2.2.2.5.2.3, del Decreto Nacional 1078 de 2015.			X
IV	Jurídicos (Art. 26 numeral 26.3 del Decreto 397 de 2017)			
26.3.1.	Acreditación del registro TIC de que trata la Ley 1341 de 2009 como Proveedor de Redes y Servicios de Telecomunicaciones o como permisatario de uso del Espectro Radioeléctrico, según sea el caso. En caso de que éste o aquel no sean de titularidad del interesado sino de un tercero, se debe acreditar sumariamente que ese tercero pretende instalar la Estación Radioeléctrica en el predio respectivo.	X		
26.3.2.	Copia de la póliza general que asegure por responsabilidad civil extracontractual la totalidad de la infraestructura de propiedad del operador solicitante del permiso.	X		
	Copia de la póliza de responsabilidad civil que cubra todos los riesgos durante la construcción, instalación y operación de la estación radioeléctrica.	X		
V	Otros:			
Art. 28	Pago correspondiente a la retribución económica del espacio público efectuado ante las autoridades administradoras del espacio público de conformidad con el artículo 40 del Decreto Distrital 397 de 2017.	X		



ALCALDÍA MAYOR
DE BOGOTÁ D.C.
SECRETARÍA DE PLANEACIÓN

17 ENE. 2019

4

Continuación de la Resolución No.

DE 20__

0065

Pág. No. 7 de 17

*"Por medio de la cual se aprueba el permiso para la localización e instalación de los elementos que conforman una Estación Radioeléctrica denominada **"BTA NEWSITE 165"**, ubicada en el separador de la AVENIDA CALLE 26 CON CARRERA 67 (Malla Vial Arterial V-0) Localidad de Teusaquillo, de la ciudad de Bogotá D.C., considerado **ESPACIO PÚBLICO**."*

15. Que la Sociedad **GOLDEN COMUNICACIONES S.A.S.** en aplicación del artículo 40 del Decreto Distrital 397 de 2017 corregido por el artículo 2º del Decreto Distrital 472 de 2017, acreditó a través de comprobante de consignación de fecha 27 de agosto de 2018 el pago anticipado a favor del INSTITUTO DE DESARROLLO URBANO - IDU-, por valor de **DIEZ MILLONES CUATROCIENTOS TREINTA Y SIETE MIL CUATROCIENTOS NOVENTA Y SEIS PESOS MDA/CTE (\$10.437.496.=)** por concepto de retribución económica por el uso del espacio público correspondiente a los cuatro (04) meses que restan del año 2018, de acuerdo con la liquidación establecida en el artículo cuarto del concepto de factibilidad No. 2-2018-48150 de fecha 14 de agosto de 2018.
16. Que para la solicitud del permiso de instalación de la estación radioeléctrica denominada **"BTA NEWSITE 165"**, a ubicarse en el separador de la AVENIDA CALLE 26 CON CARRERA 67 (Malla Vial Arterial V-0), mediante radicado 1-2018-53010 del 12 de septiembre de 2018, la Sociedad **GOLDEN COMUNICACIONES S.A.S.** aportó la Póliza de seguro de Responsabilidad Civil Extracontractual No. 7245 expedida por la Aseguradora Berkley International Seguros Colombia S.A. que incluye responsabilidad civil extracontractual derivada de la ejecución del permiso de instalación con un período de cobertura desde el 10 de septiembre de 2018 hasta el 28 de febrero de 2019, y la póliza de responsabilidad civil N° 1023 expedida por Chubb Seguros Colombia, con vigencia del 28 de noviembre de 2018 al 30 de junio 2019, cuyos beneficiarios son la Secretaría Distrital de Planeación y el Instituto de Desarrollo Urbano - IDU, no obstante, dichas garantías deberán renovarse anualmente hasta la expiración de la vigencia del permiso de instalación o su renovación, según corresponda, obligación que recaerá en la Sociedad **GOLDEN COMUNICACIONES S.A.S.**
17. Que la sociedad **GOLDEN COMUNICACIONES S.A.S.** presentó los estudios técnicos de suelos, cimentación, estructural del poste de 25.0 metros, estudio de anclajes, estudio estructural de soporte de equipos de forma subterránea, soportes elementos de mimetización para la localización de los elementos que conforman la Estación Radioeléctrica denominada **"BTA NEWSITE 165"**, a ubicarse en el separador de la AVENIDA CALLE 26 CON CARRERA 67 (Malla Vial Arterial V-0), que acreditan el cumplimiento de las Normas de Construcción Sismo Resistente NSR-2010. Así como las cartas de responsabilidad firmadas por los ingenieros civiles, con matrícula profesional y COPNIA vigente.
18. Que la Dirección de Vías, Transporte y Servicios Públicos mediante memorando interno 3-2018-17194 del 21 de agosto 2018 solicitó a la Dirección de Taller del Espacio Público emitir concepto "(...) respecto de la exigencia de licencias de intervención y ocupación del espacio público para la instalación de este tipo de infraestructura a ubicarse de manera definitiva en el separador de la AVENIDA CALLE 26 CON CARRERA 67 en Malla Vial Arterial V-0", el cual fue contestado a través del memorando interno No. 3-2018-17938 del 30 de agosto de 2018

Carrera 30 N. 25 - 90
Código Postal 111311
Pisos 1, 5, 8 y 13
PBX-335 8000
www.sdp.gov.co
Info: Línea 195



SC-CER259292



CO-SC-CER259292



GP-CER259293

**BOGOTÁ
MEJOR
PARA TODOS**

W

*"Por medio de la cual se aprueba el permiso para la localización e instalación de los elementos que conforman una Estación Radioeléctrica denominada **"BTA NEWSITE 165"**, ubicada en el separador de la AVENIDA CALLE 26 CON CARRERA 67 (Malla Vial Arterial Y-0) Localidad de Teusaquillo, de la ciudad de Bogotá D.C., considerado **ESPACIO PÚBLICO**."*

determinando lo siguiente:

"En atención al comunicado de la referencia, ésta Dirección en el marco de las competencias establecidas mediante el Decreto Distrital 016 de 2013 informa:

Dentro de las modalidades de Licencia de Intervención del Espacio Público contempladas en el Artículo 2.2.6.1.1.13 del Decreto 1077 de 2015 encontramos:

"(...) 2.1 La construcción, rehabilitación, reparación, sustitución, modificación y/o ampliación de instalaciones y redes para la provisión de servicios públicos domiciliarios y de telecomunicaciones. (...)"

Dicha modalidad de intervención corresponde a las licencias de excavación definidas en el artículo 186 del Decreto Distrital 190 de 2004, cuyo estudio y expedición es adelantado por el Instituto de Desarrollo Urbano – IDU.

Sin embargo, es importante aclarar que aun cuando no sea un requisito adelantar ningún trámite ante esta oficina, para cualquier intervención en el espacio público debe atender las especificaciones técnicas establecidas en las Cartillas de Andenes Decreto Distrital 308 de 2008 y de Mobiliario Urbano Decreto Distrital 603 de 2007.

19. Que en razón a que el permiso para la instalación de estaciones radioeléctricas en espacio público, bienes de uso público, bienes privados afectos al uso público y en bienes fiscales, tendrá una vigencia de cinco (5) años con posibilidad de renovación por términos iguales al inicialmente otorgado en sujeción a lo establecido en el artículo 32 del Decreto Distrital 397 de 2017, la retribución económica que se cause para el año 2019 y siguientes durante el término que reste de vigencia del permiso o su renovación, según corresponda, será liquidado por la entidad administradora del espacio público con base en el salario mínimo legal mensual vigente (SMLMV) definido para cada anualidad a efectos que el interesado realice su pago con el incremento medido en términos de SMLMV, de acuerdo con lo establecido en el artículo 2º del Decreto Distrital 472 de 2017. El valor de la retribución económica será pagado en pesos colombianos y por disposición de lo establecido en el artículo 32 del Decreto Distrital 456 de 2013 deberá pagarse de forma anticipada.
20. Que las características técnicas generales y de localización de la estación radioeléctrica **"BTA NEWSITE 165"**, corresponden a las siguientes:



ALCALDÍA MAYOR
DE BOGOTÁ D.C.
SECRETARÍA DE PLANEACIÓN

0065

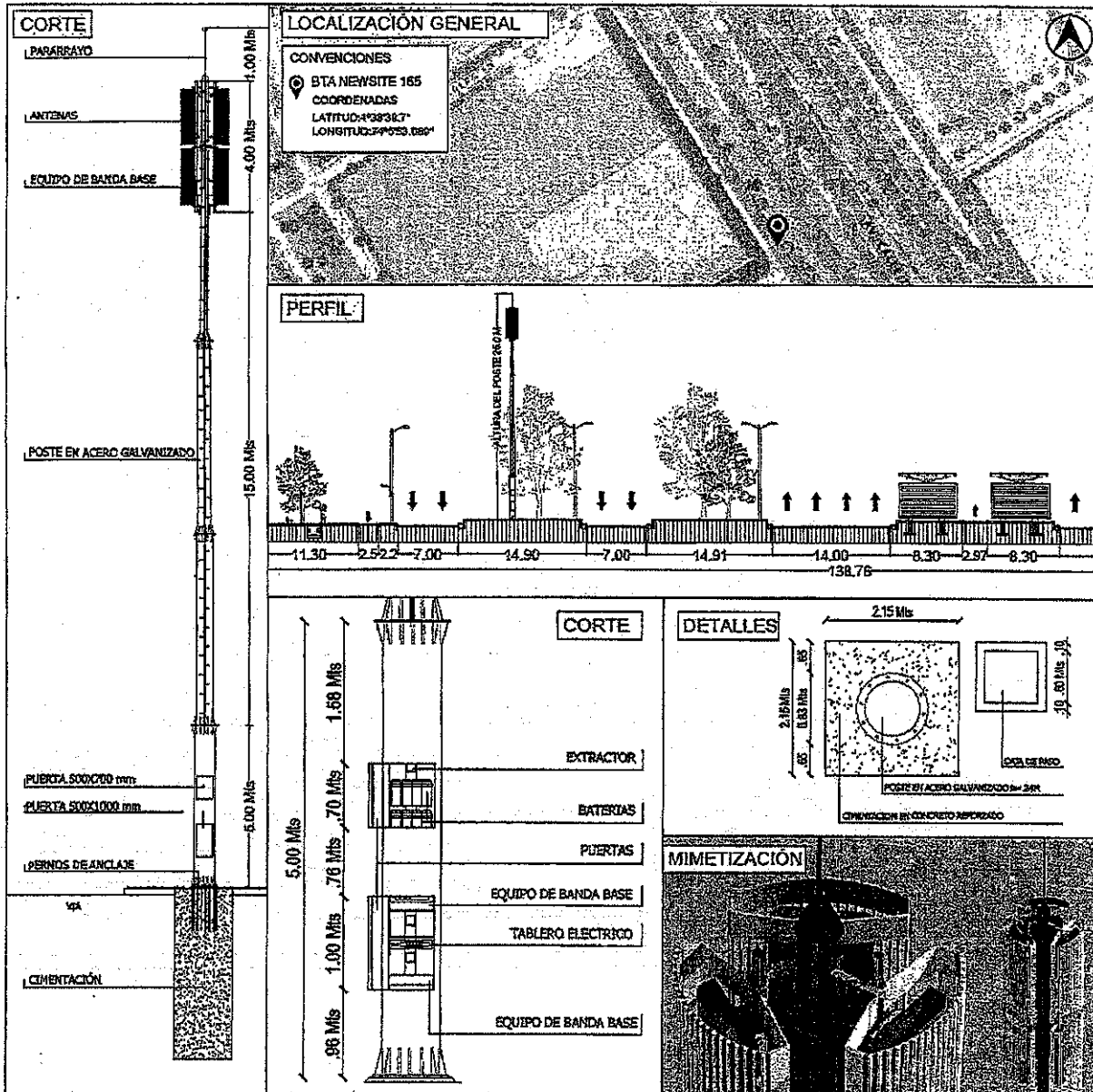
17 ENE. 2013

Continuación de la Resolución No.

DE 20__

Pág. No. 10 de 17

"Por medio de la cual se aprueba el permiso para la localización e instalación de los elementos que conforman una Estación Radioeléctrica denominada **"BTA NEWSITE 165"**, ubicada en el separador de la AVENIDA CALLE 26 CON CARRERA 67 (Malla Vial Arterial Y-0) Localidad de Teusaquillo, de la ciudad de Bogotá D.C., considerado **ESPACIO PÚBLICO**."



Carrera 30 N. 25 - 90
Código Postal 111311
Pisos 1, 5, 8 y 13
PBX-335 8000
www.sdp.gov.co
Info: Línea 195



SC-CER259292



CO-SC-CER259292



GP-CER259292

**BOGOTÁ
MEJOR
PARA TODOS**



ALCALDÍA MAYOR
DE BOGOTÁ D.C.
SECRETARÍA DE PLANEACIÓN

17 ENE. 2019

0065

Continuación de la Resolución No.

DE 20__

Pág. No. 11 de 17

*"Por medio de la cual se aprueba el permiso para la localización e instalación de los elementos que conforman una Estación Radioeléctrica denominada **"BTA NEWSITE 165"**, ubicada en el separador de la AVENIDA CALLE 26 CON CARRERA 67 (Malla Vial Arterial V-0) Localidad de Teusaquillo, de la ciudad de Bogotá D.C., considerado **ESPACIO PÚBLICO**."*

21. Que con ocasión a la expedición de la Resolución No. 1959 del 21 de noviembre de 2017 *"Por la cual se delegan unas funciones a la Subsecretaría de Planeación Territorial de la Secretaría Distrital de Planeación."*, fue delegado en el Subsecretario de Planeación Territorial de la Secretaría Distrital de Planeación, la facultad de expedir los actos administrativos relacionados con la aprobación, negación, modificación, desistimiento, prórroga y estudio del recurso de reposición de las solicitudes de permisos de instalación de las estaciones radioeléctricas a ser utilizadas en la prestación de los servicios públicos de TIC en Bogotá D.C., en los términos del Decreto Distrital 397 de 2017 o la norma que lo modifique, complemente o sustituya.
22. Que teniendo en cuenta, por una parte, lo establecido en el artículo 5º de la Ley 1341 de 2009 conforme el cual las entidades del orden nacional y territorial *"(...) promoverán, coordinarán y ejecutarán planes, programas y proyectos tendientes a garantizar el acceso y uso de la población, las empresas y las entidades públicas a las Tecnologías de la Información y las Comunicaciones (...)"* e incentivarán *"(...) la ubicación estratégica de terminales y equipos que permitan realmente a los ciudadanos acceder a las aplicaciones tecnológicas que benefician a los ciudadanos, en especial a los vulnerables y de zonas marginadas del país."* y de otra parte, que el interesado cuenta con el concepto de factibilidad 2-2018-48150 de 14 de agosto de 2018, el Subsecretario de Planeación Territorial de la Secretaría Distrital de Planeación, considera reunidas las condiciones previstas en el Decreto Distrital 397 de 2017 para aprobar el permiso para la localización e instalación de la estación radioeléctrica **"BTA NEWSITE 165"** en **ESPACIO PÚBLICO**.

En mérito de lo expuesto,

RESUELVE:

ARTÍCULO PRIMERO: APROBAR a favor de la Sociedad **GOLDEN COMUNICACIONES S.A.S.** identificada con el NIT. 900.407.173-9 representada legalmente por el señor **RICARDO JOSE GARZÓN RODRIGUEZ** quien se identifica con la cédula de ciudadanía No. 79.729.481 de Bogotá, el permiso para la localización e instalación de la estación radioeléctrica denominada **"BTA NEWSITE 165"**, en el separador de la AVENIDA CALLE 26 CON CARRERA 67 (Malla Vial Arterial V-0), determinado con las coordenadas LATITUD: 04°38'39.7" N, LONGITUD: 74°5'53.09" W, localidad de TEUSAQUILLO, de la ciudad de Bogotá D.C., considerado **ESPACIO PÚBLICO**, de acuerdo con las razones expuestas en la parte motiva de esta Resolución.

Carrera 30 N. 25 - 90
Código Postal 111311
Pisos 1, 5, 8 y 13
PBX-335 8000
www.sdp.gov.co
Info: Línea 195



SC-CER259292



CO-SC-CER259292



GP-CER259293

**BOGOTÁ
MEJOR
PARA TODOS**



0065

17 ENE. 2019

Continuación de la Resolución No.

DE 20__

Pág. No. 12 de 17

*"Por medio de la cual se aprueba el permiso para la localización e instalación de los elementos que conforman una Estación Radioeléctrica denominada **"BTA NEWSITE 165"**, ubicada en el separador de la AVENIDA CALLE 26 CON CARRERA 67 (Malla Vial Arterial Y-0) Localidad de Teusaquillo, de la ciudad de Bogotá D.C., considerado **ESPACIO PÚBLICO**."*

PARAGRAFO: Hace parte del Permiso de Instalación aprobado el Plano Arquitectónico No. **PLANO 1-1 "Diseño de Mimetización"**, **PLANO 1-1 "Planta, Alzado Poste, Cuadro de Áreas"**, **PLANO 1-1 "Localización, Levantamiento Topográfico, Alzado Poste, Cuadro de Áreas"**, Planos Estructurales Nos. **1 PLANO "Secciones, Detalles, Especificaciones, Cantidades"**, Plano No. **GO-SMP-01 "Soporte para Mimetización 3 Sectores para 3 Antenas"**, Plano **1/2 "Despiece Poste Tubular, Bridado de 25 m Tramo 4, Tramo 5 y Anclaje Plano No. 2/2 "Despiece Poste Tubular, Bridado de 25 m Tramo 1, Tramo 2 y Tramo 3"**."

ARTÍCULO SEGUNDO: El término de vigencia del presente permiso será de cinco (5) años contados a partir de su ejecutoria, de conformidad con el artículo 32 del Decreto Distrital 397 de 2017, el cual podrá renovarse por un término igual siempre que se mantengan las condiciones técnicas y urbanísticas consideradas para la expedición del permiso inicial y que el titular del permiso solicite la renovación dentro de los seis (6) meses anteriores a la expiración del término de su vigencia.

ARTICULO TERCERO: A través de la presente Resolución se determinan las siguientes obligaciones a cargo del titular del permiso para la localización e instalación de la estación radioeléctrica denominada **"BTA NEWSITE 165"**, las cuales deben cumplir en su totalidad:

3.1. Instalar una placa metálica fijada a la estructura de elevación propuesta en el espacio público aquí mencionado que permita identificar la estación radioeléctrica por su nombre, número de resolución del permiso de instalación aprobado y el nombre del titular del permiso.

3.2. Implementar de manera inmediata la mimetización de la infraestructura y elementos de la Estación Radioeléctrica **"BTA NEWSITE 165"** cumpliendo con la propuesta de mimetización y camuflaje cuyo diseño se encuentra establecido en el Plano No. **PLANO 1 "Diseño de Mimetización"**, una vez sean ejecutadas las obras de instalación de este tipo de infraestructura.

3.3. La entidad administradora del espacio público mediante Acta de Entrega establecerá las condiciones en que se encuentra el respectivo espacio público y realizará la entrega material del mismo a favor del titular del permiso, por el término de vigencia del presente permiso o su renovación, según corresponda. Recaerá en el titular del permiso la obligación de coordinar con la Dirección Técnica de Administración de Infraestructura del INSTITUTO DE DESARROLLO URBANO – IDU- la entrega material del espacio público.

3.4. Realizar el pago por concepto de retribución económica por la localización e instalación de la estación radioeléctrica **"BTA NEWSITE 165"** a favor del INSTITUTO DE DESARROLLO URBANO – IDU-, cuyo valor mensual corresponde a **DOS MILLONES SEISCIENTOS NUEVE**

Carrera 30 N. 25 - 90
Código Postal 111311
Pisos 1, 5, 8 y 13
PBX. 335 8000
www.sdp.gov.co
Info: Línea 195



SC-CER259292



CO-SC-CER259292



GP-CER259293

**BOGOTÁ
MEJOR
PARA TODOS**



ALCALDÍA MAYOR
DE BOGOTÁ D.C.
SECRETARÍA DE PLANEACIÓN

0065

17 ENE. 2019

Continuación de la Resolución No.

DE 20____

Pág. No. 13 de 17

"Por medio de la cual se aprueba el permiso para la localización e instalación de los elementos que conforman una Estación Radioeléctrica denominada "BTA NEWSITE 165", ubicada en el separador de la AVENIDA CALLE 26 CON CARRERA 67 (Malla Vial Arterial V-0) Localidad de Teusaquillo, de la ciudad de Bogotá D.C., considerado ESPACIO PÚBLICO."

MIL TRESCIENTOS SETENTA Y CUATRO PESOS MDA/CTE (\$2.609.374=) más el incremento que se causará a partir del primero de enero de cada anualidad con base en el salario mínimo legal mensual vigente (SMLMV) que sea definido para cada anualidad. Para el año 2019 y siguientes, durante el término que reste de vigencia del permiso o su renovación, el valor de la retribución económica será liquidada e informada al titular del permiso por la entidad administradora del espacio público para que realice su pago con el incremento medido en términos de SMLMV, de acuerdo con lo establecido en el artículo 2º del Decreto Distrital 472 de 2017. El valor de la retribución económica será pagado en pesos colombianos y por disposición de lo establecido en el artículo 32 del Decreto Distrital 456 de 2013 deberá pagarse de forma anticipada.

3.5. El titular del permiso deberá supeditarse a los lineamientos técnicos para la acometida de redes que sean establecidos por el administrador del espacio público en la visita técnica prevista para tal efecto en cumplimiento de la normatividad vigente.

3.6. El titular del permiso deberá garantizar y ejecutar el mantenimiento de la zona intervenida del espacio público.

3.7. En los casos de intervención en zonas verdes, andenes, vías peatonales o vehiculares, o cualquier otro espacio público, el titular del permiso deberá restituirlo totalmente en condiciones técnicas y constructivas óptimas en cumplimiento de la normatividad vigente.

3.8. La ubicación de estaciones radioeléctricas en el espacio público debe garantizar la uniformidad a nivel visual y material y en ningún caso puede obstaculizar la función principal de cada uno de los elementos del mobiliario urbano.

3.9. Los elementos distintos a las antenas deberán ser instalados bajo el nivel del piso o en el interior del elemento de mobiliario, de modo que no sean visibles desde el exterior. Los cableados entre la estación radioeléctrica y el elemento radiante deberán ser instalados en su interior, cumpliendo con la normatividad vigente.

3.10. Se deberá cumplir en cualquier caso con las normas referentes a límites de campos electromagnéticos expedidas por la ANE.

3.11. En todo caso se debe cumplir con lo establecido en la normatividad nacional y distrital en lo relacionado con emisiones de ruido y ruido ambiental.

3.12. La seguridad de los elementos que conforman la estación radioeléctrica en todo caso será responsabilidad del titular del permiso y deberá ser evaluada por él mismo en la factibilidad del estudio.

Carrera 30 N. 25 - 90
Código Postal 111311
Pisos 1, 5, 8 y 13
PBX 335 8000
www.sdp.gov.co
Info: Línea 195



SC-CER259292



CO-SC-CER259292



GP-CER259293

BOGOTÁ
MEJOR
PARA TODOS



17 ENE. 2019

0065

Continuación de la Resolución No.

DE 20__

Pág. No. 14 de 17

*"Por medio de la cual se aprueba el permiso para la localización e instalación de los elementos que conforman una Estación Radioeléctrica denominada **"BTA NEWSITE 165"**, ubicada en el separador de la AVENIDA CALLE 26 CON CARRERA 67 (Malla Vial Arterial Y-0) Localidad de Teusaquillo, de la ciudad de Bogotá D.C., considerado **ESPACIO PÚBLICO**."*

3.13. Previamente a la instalación de la estación radioeléctrica será responsabilidad del titular del permiso tramitar las autorizaciones y/o permisos a que haya lugar, ante las autoridades distritales competentes y/o empresas prestadoras del servicio público respectivo en cumplimiento de lo dispuesto en el Parágrafo 2º, artículo 26 del Decreto 397 de 2017, entre ellos la correspondiente licencia de excavación. Así mismo, deberá tramitar un plan de manejo de tránsito (PMT) conforme a lo dispuesto en el Código Nacional de Tránsito (Ley 769 de 2002) ante la Secretaría Distrital de Movilidad, que permita disminuir el impacto en la movilidad durante la instalación y también para el desmonte de la antena.

3.14. En el evento en que el monto de las garantías no resulte suficiente por cualquier causa, incluyendo eventos tales como que las mismas se hubiesen afectado con indemnizaciones precedentes o porque contemplen algún tipo de deducible, el titular del permiso no se liberará de la obligación de cubrir con su patrimonio el excedente no cubierto por dichas pólizas. Los deducibles que se presenten por concepto de las reclamaciones que se deriven de las pólizas serán asumidos en su totalidad por parte del titular del permiso.

3.15. Las garantías establecidas por el artículo 26 del Decreto Distrital 397 de 2017 se deberán renovar automáticamente a su vencimiento hasta la expiración de la respectiva vigencia del permiso de instalación o su renovación, según corresponda, más tres (3) meses adicionales, plazo dentro del cual deberá acreditarse el retiro de la estación conforme el parágrafo 3º, artículo 35 del Decreto Distrital 397 de 2017 y, no podrán ser revocadas por el titular del permiso sin previa autorización de los beneficiarios. Para tales efectos, el titular del permiso de instalación tendrá diez (10) días calendario contados a partir de la renovación de las pólizas para radicar ante la Secretaría Distrital de Planeación y ante el Alcalde Local de Teusaquillo copias legibles de las mismas.

3.16. El titular del permiso en cumplimiento a lo dispuesto por el artículo 2.2.2.5.4 del Decreto Nacional 1078 de 2015 subrogado por el artículo 1º del Decreto Nacional 1370 del 2 de agosto de 2018 deberá asegurar que, en las distintas zonas de exposición a campos electromagnéticos, los niveles de emisión de la estación radioeléctrica no excedan los límites máximos de exposición a campos electromagnéticos que establezca la Agencia Nacional del Espectro -ANE-.

3.17. En cumplimiento a lo establecido por el artículo 2.2.2.5.6. del Decreto Nacional 1077 de 2015 subrogado por el artículo 1º del Decreto Nacional 1370 del 2 de agosto de 2018, el titular del presente permiso, como responsable de la operación de redes de telecomunicaciones que hace uso del espectro radioeléctrico, cuya estación de radiocomunicaciones genere campos electromagnéticos, deberán presentar y/o actualizar, según corresponda, la Declaración de Conformidad de Emisiones Radioeléctricas (DCER) en los plazos y términos reglamentados por la Agencia Nacional del Espectro.

Carrera 30 N. 25 - 90
Código Postal 111311
Pisos 1,5,8 y 13
PBX:335 8000
www.sdp.gov.co
Info.: Línea 195



SC-CER259292



CO-SC-CER259292



GP-CER259292

**BOGOTÁ
MEJOR
PARA TODOS**



ALCALDÍA MAYOR
DE BOGOTÁ D.C.
SECRETARÍA DE PLANEACIÓN

0065

17 ENE. 2019

8

Continuación de la Resolución No.

DE 20__

Pág. No. 15 de 17

*"Por medio de la cual se aprueba el permiso para la localización e instalación de los elementos que conforman una Estación Radioeléctrica denominada **"BTA NEWSITE 165"**, ubicada en el separador de la AVENIDA CALLE 26 CON CARRERA 67 (Malla Vial Arterial V-0) Localidad de Teusaquillo, de la ciudad de Bogotá D.C., considerado **ESPACIO PÚBLICO**."*

3.18. En el evento en que la estación radioeléctrica determinada en la presente Resolución genere campos electromagnéticos, será responsabilidad del titular del permiso demostrar el cumplimiento de los límites de exposición de la referida estación radioeléctrica de conformidad con lo dispuesto por el artículo 2.2.2.5.2.1. del Decreto Nacional 1078 de 2015 subrogado por el artículo 1º del Decreto Nacional 1370 del 2 de agosto de 2018 o la norma que lo modifique, adicione, complemente o sustituya.

3.19. El titular del permiso en cumplimiento a lo establecido por el artículo 2.2.2.5.2.3. del Decreto Nacional 1078 de 2015 subrogado por el artículo 1º del Decreto Nacional 1370 del 2 de agosto de 2018, o la norma que lo modifique, adicione, complemente o sustituya deberá entregar al Ministerio de Tecnologías de la Información y las Comunicaciones en un plazo no superior a dos (2) años la Declaración de Conformidad de Emisión Radioeléctrica de la respectiva estación radioeléctrica, contados a partir de su puesta en operación y en cumplimiento a lo señalado por el inciso 2º, parágrafo 1º, del artículo 26 del Decreto Distrital 397 de 2017 deberá allegar ante la Secretaría Distrital de Planeación dentro del mismo término, la respectiva Declaración.

3.20. Dar cumplimiento a las demás disposiciones contenidas en el Código de Buenas Prácticas para el despliegue de infraestructura de redes de comunicaciones expedido por la Comisión de Regulación de Comunicaciones -CRC- y la Agencia Nacional del Espectro -ANE-, las Resoluciones Nos. 000387 de 2016 modificada por la Resolución No. 000647 de 2016 y 000754 de 2016 expedidas por la Agencia Nacional del Espectro, Decreto Distrital 397 de 2017 y el Decreto Nacional 1370 de 2018 o las normas que lo modifiquen, sustituyan, complementen o adicionen.

3.21. Allegar ante la Secretaría Distrital de Planeación dentro de un término no mayor a dos (2) años contados a partir de la puesta en operación de la estación radioeléctrica, el acto administrativo referente a la medición de exposición a campos electromagnéticos que emita la Agencia Nacional del Espectro en cumplimiento de las disposiciones establecidas en la Resolución No. 754 de 2016 y las normas que lo modifiquen, adicionen, complementen o sustituyan.

3.22. Dar cumplimiento a las disposiciones contenidas en el Decreto Distrital 397 de 2017 o la norma que lo modifique, sustituya, complemente o adicione.

Parágrafo: En todo caso, las entidades del Distrito quedarán libres de responsabilidad ante las situaciones que se puedan presentar por la instalación de las estaciones radioeléctricas.

Carrera 30 N. 25 - 90
Código Postal 111311
Pisos 1, 5, 8 y 13
PBX: 335 8000
www.sdp.gov.co
Info.: Línea 195



SC-CER259292



CO-SC-CER259292



GP-CER259293

**BOGOTÁ
MEJOR
PARA TODOS**

*"Por medio de la cual se aprueba el permiso para la localización e instalación de los elementos que conforman una Estación Radioeléctrica denominada **"BTA NEWSITE 165"**, ubicada en el separador de la AVENIDA CALLE 26 CON CARRERA 67 (Malla Vial Arterial Y-0) Localidad de Teusaquillo, de la ciudad de Bogotá D.C., considerado **ESPACIO PÚBLICO**."*

ARTÍCULO CUARTO: En los términos del artículo 33 del Decreto Distrital 397 de 2017 y en concordancia con el Parágrafo 3º, artículo 43 *Ibidem*, los siguientes constituirán **CONDICIÓN RESOLUTORIA** de la presente Resolución, caso en el cual, corresponde al titular del presente permiso retirar la infraestructura dentro de los dos (2) meses siguientes a la ocurrencia del hecho:

4.1. El incumplimiento por parte del titular del permiso de instalación de las obligaciones definidas en el Artículo Tercero de la presente Resolución.

4.2. En el caso de estaciones ubicadas en bienes fiscales, bienes de uso público o bienes afectos al uso público, el incumplimiento de las condiciones aprobadas en el permiso otorgado por la Secretaría Distrital de Planeación o en las condiciones establecidas en el instrumento de retribución económica respectivo dará lugar a la condición resolutoria del permiso, terminación del vínculo generado por la firma del instrumento de retribución económica y al retiro de la o las antenas y/o estaciones radioeléctricas correspondientes.

4.3. Por interés público cuando se verifique la necesidad, entre otras, de ampliación de la infraestructura de vías, espacio público y servicios públicos sobre el sitio en el cual se encuentre localizada la estación radioeléctrica.

ARTÍCULO QUINTO: Notificar el contenido de la presente Resolución al Representante Legal de la Sociedad **GOLDEN COMUNICACIONES S.A.S.**, o su Apoderado en los términos establecidos en los artículos 66 y siguientes del Código de Procedimiento Administrativo y de lo Contencioso Administrativo (Ley 1437 de 2011), indicándoles que contra el presente acto administrativo procede el recurso de reposición ante el Subsecretario de Planeación Territorial de la Secretaría Distrital de Planeación, y el de apelación ante la Comisión de Regulación de Comunicaciones CRC, de acuerdo con el numeral 18 del artículo 22 de la Ley 1341 de 2009, los cuales deberán ser interpuestos dentro de los diez (10) días hábiles siguientes a la notificación personal o a la notificación por aviso, conforme lo establece la Ley 1437 de 2011.

ARTÍCULO SEXTO: Comunicar el contenido de la presente Resolución a la Dirección Técnica de Administración de Infraestructura del **INSTITUTO DE DESARROLLO URBANO – IDU**-, entidad administradora del espacio público al que hace mención esta Resolución.

ARTÍCULO SÉPTIMO: Comunicar el contenido de la presente Resolución al Alcalde Local de **TEUSAQUILLO**, para realizar en ejercicio de sus funciones y competencias el respectivo control urbano de conformidad con lo dispuesto en el artículo 43 del Decreto Distrital 397 de 2017 en



17 ENE. 2013

0065

Continuación de la Resolución No.

DE 20__

Pág. No. 17 de 17

"Por medio de la cual se aprueba el permiso para la localización e instalación de los elementos que conforman una Estación Radioeléctrica denominada "BTA NEWSITE 165", ubicada en el separador de la AVENIDA CALLE 26 CON CARRERA 67 (Malla Vial Arterial Y-0) Localidad de Teusaquillo, de la ciudad de Bogotá D.C., considerado ESPACIO PÚBLICO."

concordancia con el numeral 6º, artículo 86 del Decreto Ley 1421 de 1993 -Estatuto Orgánico de Bogotá-.

ARTÍCULO OCTAVO: Publicar en la página web de la Secretaría Distrital de Planeación, link <http://portal.sdp.gov.co/transparencia/normatividad/actos-administrativos>, sobre la aprobación del presente permiso de instalación en ESPACIO PÚBLICO en cumplimiento del deber de información contenido en el artículo 39 del Decreto Distrital 397 de 2017.

17 ENE. 2013

NOTIFÍQUESE, COMUNÍQUESE, PUBLÍQUESE Y CÚMPLASE

Dado en Bogotá, D.C., a los ____ () días del mes de ____ de dos mil ____ (20__).


MAURICIO ENRIQUE ACOSTA PINILLA
SUBSECRETARIO DE PLANEACIÓN TERRITORIAL

Revisó: Ingeniero Eduardo Nates Morón – Director de Vías, Transporte y Servicios Públicos

Carrera 30 N. 25 - 90
Código Postal 111311
Pisos 1, 5, 8 y 13
PBX: 335 8000
www.sdp.gov.co
Info: Línea 195



SC-CER259292



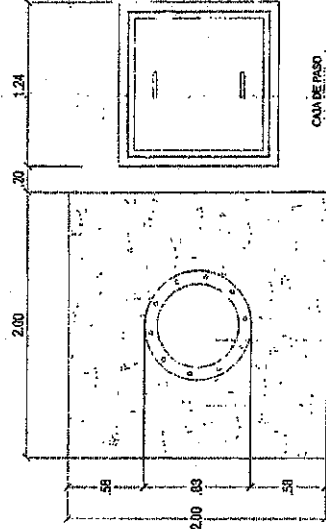
CC-SC-CER259292



GP-CER259293

**BOGOTÁ
MEJOR
PARA TODOS**

PLANTA
Escala 1:50



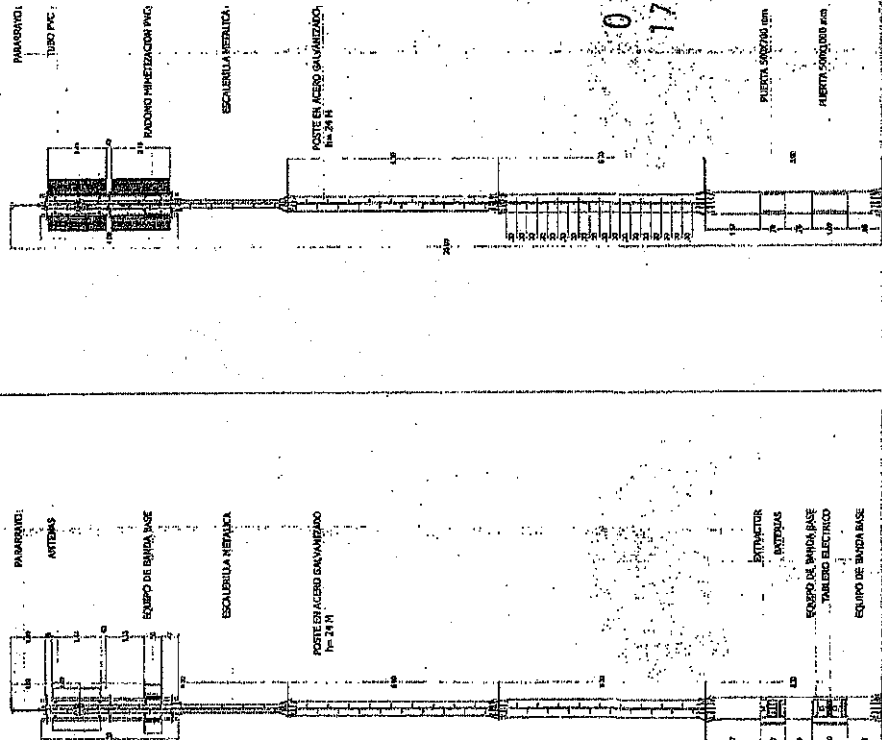
CAJA DE FUSO

POSTE EN ACERO GALVANIZADO H= 24M

CONCRECIÓN EN CONCRETO REFORZADO

CUADRO DE ÁREAS			
Ocupación Espacio Público			
ÁREA	M2	M3	DESCRIPCIÓN
Concreción 2x2	4.00	18 m3	2.00*2.00*4.0 + Mejoramiento .45 + solado .05
TOTAL	4.00	18 m3	

PLANAS CANTERANAS EPOCA 2008-9				
FECHA DE BASTEO	PUNTO	NORTE	ESTE	COTA
29/07/2008	GPS-01-165	105311.743	97709.9387	2547.92564
	GPS-02-165	105371.871	97684.6746	2548.26181



ALZADO
Escala 1:50

SEPARADOR

ALZADO
Escala 1:50

SEPARADOR



Coordenadas Prácticas

Coordenadas Cartesianas
Escala 1:50
Norte 102324.780

Coordenadas UTM
Escala 1:50
Easting 102324.780

Proyecto: GCARQ-105

Control de cambios

Verificación	Fecha	Nombre del cambio
1	02/08/08	
2		
3		
4		
5		
6		
7		
8		
9		
10		

Modificaciones:

- TUBO EN ACERO GALVANIZADO
- LAMINA DE ACERO PARA ANCLAJE DE ESTRUCTURA DE HORIZONTALIZACION
- ANCLAJES EN ACERO
- ANCLAJES METALICOS
- ESCALERILLA TUBULAR METALICA

Contenido:

- PLANTA
- ALZADO POSTE
- CIMBRO DE AREAS

Cálculo y Diseño:

Ing. Jairo Botto Corrales

Dibujado:

Arq. Mario Andres Mena Moreno

Agencia:



Aprobado Cliente:

Fecha:

Edición:

Proyecto:

Plan:

Código Proyecto:

Arq. Mario Andres Mena Moreno

Arq. Mario Andres Mena Moreno

Arq. Mario Andres Mena Moreno

Arq. Mario Andres Mena Moreno

Arq. Mario Andres Mena Moreno

Arq. Mario Andres Mena Moreno

Arq. Mario Andres Mena Moreno

Arq. Mario Andres Mena Moreno

Arq. Mario Andres Mena Moreno

Arq. Mario Andres Mena Moreno

Arq. Mario Andres Mena Moreno

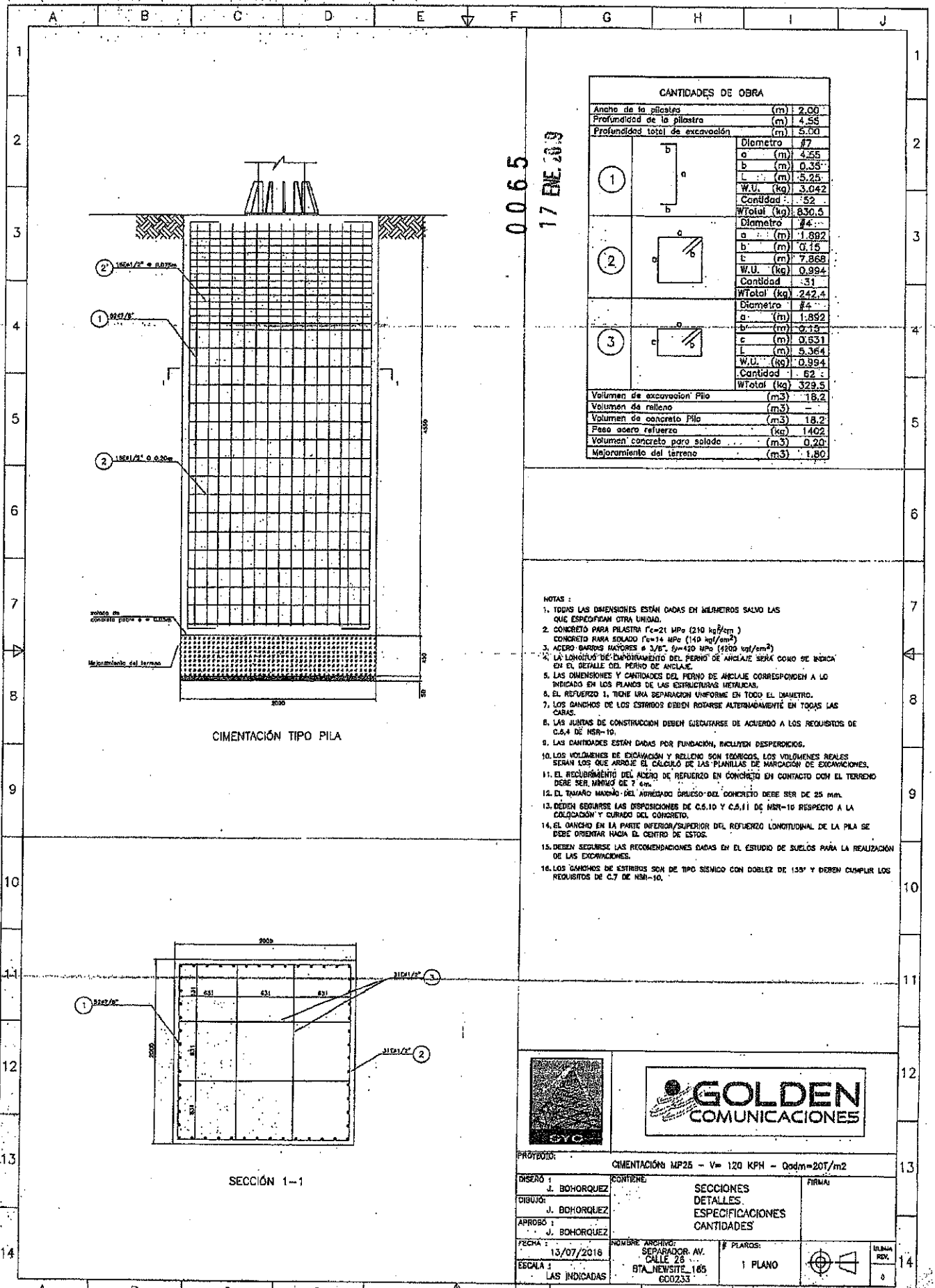
Arq. Mario Andres Mena Moreno

Arq. Mario Andres Mena Moreno

Arq. Mario Andres Mena Moreno

Arq. Mario Andres Mena Moreno

Arq. Mario Andres Mena Moreno



NOTAS GENERALES

1. VER LA ESPECIFICACION DE MATERIALES EN EL DISEÑO DE CADA UNO DE LOS ELEMENTOS DEL SISTEMA.
2. TODOS LOS ELEMENTOS DEBERAN SER FABRICADOS EN CUBIERTA DE ACERO EN SU ENTIDAD DE ORIGEN.
3. TODOS LOS ELEMENTOS DEBERAN SER FABRICADOS EN SU ENTIDAD DE ORIGEN.
4. LOS ELEMENTOS DEBERAN SER FABRICADOS EN SU ENTIDAD DE ORIGEN.
5. LOS ELEMENTOS DEBERAN SER FABRICADOS EN SU ENTIDAD DE ORIGEN.
6. LOS ELEMENTOS DEBERAN SER FABRICADOS EN SU ENTIDAD DE ORIGEN.
7. LOS ELEMENTOS DEBERAN SER FABRICADOS EN SU ENTIDAD DE ORIGEN.
8. LOS ELEMENTOS DEBERAN SER FABRICADOS EN SU ENTIDAD DE ORIGEN.
9. LOS ELEMENTOS DEBERAN SER FABRICADOS EN SU ENTIDAD DE ORIGEN.
10. LOS ELEMENTOS DEBERAN SER FABRICADOS EN SU ENTIDAD DE ORIGEN.

CONVENCIONES

- HUECO #14.2 PARA TUBILLO #12.7
- HUECO #12.7 PARA TUBILLO #10.2
- HUECO #10.2 PARA TUBILLO #7.6
- HUECO #7.6 PARA TUBILLO #5.1
- HUECO #5.1 PARA TUBILLO #2.5
- HUECO #2.5 PARA TUBILLO #1.3
- HUECO #1.3 PARA TUBILLO #0.8
- HUECO #0.8 PARA TUBILLO #0.5
- HUECO #0.5 PARA TUBILLO #0.3
- HUECO #0.3 PARA TUBILLO #0.2
- HUECO #0.2 PARA TUBILLO #0.1
- HUECO #0.1 PARA TUBILLO #0.05
- HUECO #0.05 PARA TUBILLO #0.025
- HUECO #0.025 PARA TUBILLO #0.0125
- HUECO #0.0125 PARA TUBILLO #0.00625
- HUECO #0.00625 PARA TUBILLO #0.003125
- HUECO #0.003125 PARA TUBILLO #0.0015625
- HUECO #0.0015625 PARA TUBILLO #0.00078125
- HUECO #0.00078125 PARA TUBILLO #0.000390625
- HUECO #0.000390625 PARA TUBILLO #0.0001953125
- HUECO #0.0001953125 PARA TUBILLO #0.00009765625
- HUECO #0.00009765625 PARA TUBILLO #0.000048828125
- HUECO #0.000048828125 PARA TUBILLO #0.0000244140625
- HUECO #0.0000244140625 PARA TUBILLO #0.00001220703125
- HUECO #0.00001220703125 PARA TUBILLO #0.000006103515625
- HUECO #0.000006103515625 PARA TUBILLO #0.0000030517578125
- HUECO #0.0000030517578125 PARA TUBILLO #0.00000152587890625
- HUECO #0.00000152587890625 PARA TUBILLO #0.000000762939453125
- HUECO #0.000000762939453125 PARA TUBILLO #0.0000003814697265625
- HUECO #0.0000003814697265625 PARA TUBILLO #0.00000019073486328125
- HUECO #0.00000019073486328125 PARA TUBILLO #0.000000095367431640625
- HUECO #0.000000095367431640625 PARA TUBILLO #0.0000000476837158203125
- HUECO #0.0000000476837158203125 PARA TUBILLO #0.00000002384185791015625
- HUECO #0.00000002384185791015625 PARA TUBILLO #0.000000011920928955078125
- HUECO #0.000000011920928955078125 PARA TUBILLO #0.0000000059604644775390625
- HUECO #0.0000000059604644775390625 PARA TUBILLO #0.00000000298023223876953125
- HUECO #0.00000000298023223876953125 PARA TUBILLO #0.000000001490116119384765625
- HUECO #0.000000001490116119384765625 PARA TUBILLO #0.0000000007450580596923828125
- HUECO #0.0000000007450580596923828125 PARA TUBILLO #0.00000000037252902984619140625
- HUECO #0.00000000037252902984619140625 PARA TUBILLO #0.000000000186264514923095703125
- HUECO #0.000000000186264514923095703125 PARA TUBILLO #0.0000000000931322574615478515625
- HUECO #0.0000000000931322574615478515625 PARA TUBILLO #0.00000000004656612873077392578125
- HUECO #0.00000000004656612873077392578125 PARA TUBILLO #0.000000000023283064365386962890625
- HUECO #0.000000000023283064365386962890625 PARA TUBILLO #0.0000000000116415321826934814453125
- HUECO #0.0000000000116415321826934814453125 PARA TUBILLO #0.00000000000582076609134674072265625
- HUECO #0.00000000000582076609134674072265625 PARA TUBILLO #0.000000000002910383045673036361328125
- HUECO #0.000000000002910383045673036361328125 PARA TUBILLO #0.0000000000014551915228365181806640625
- HUECO #0.0000000000014551915228365181806640625 PARA TUBILLO #0.00000000000072759576141825909033203125
- HUECO #0.00000000000072759576141825909033203125 PARA TUBILLO #0.000000000000363797880709129545166015625
- HUECO #0.000000000000363797880709129545166015625 PARA TUBILLO #0.0000000000001818989403545647725830078125
- HUECO #0.0000000000001818989403545647725830078125 PARA TUBILLO #0.00000000000009094947017728238629150390625
- HUECO #0.00000000000009094947017728238629150390625 PARA TUBILLO #0.000000000000045474735088641313145751953125
- HUECO #0.000000000000045474735088641313145751953125 PARA TUBILLO #0.0000000000000227373675443206565728759765625
- HUECO #0.0000000000000227373675443206565728759765625 PARA TUBILLO #0.00000000000001136868377216032828643798828125
- HUECO #0.00000000000001136868377216032828643798828125 PARA TUBILLO #0.000000000000005684341886080164143218994140625
- HUECO #0.000000000000005684341886080164143218994140625 PARA TUBILLO #0.0000000000000028421709430400820716094720703125
- HUECO #0.0000000000000028421709430400820716094720703125 PARA TUBILLO #0.00000000000000142108547152004103580473603515625
- HUECO #0.00000000000000142108547152004103580473603515625 PARA TUBILLO #0.000000000000000710542735760020517902368017578125
- HUECO #0.000000000000000710542735760020517902368017578125 PARA TUBILLO #0.0000000000000003552713678800102589511840087890625
- HUECO #0.0000000000000003552713678800102589511840087890625 PARA TUBILLO #0.00000000000000017763568394000512947559200439453125
- HUECO #0.00000000000000017763568394000512947559200439453125 PARA TUBILLO #0.000000000000000088817841970002564737796002197265625
- HUECO #0.000000000000000088817841970002564737796002197265625 PARA TUBILLO #0.0000000000000000444089209850012823688980010986328125
- HUECO #0.0000000000000000444089209850012823688980010986328125 PARA TUBILLO #0.00000000000000002220446049250064118444900054931640625
- HUECO #0.00000000000000002220446049250064118444900054931640625 PARA TUBILLO #0.0000000000000000111022302462503205922245002746703125
- HUECO #0.0000000000000000111022302462503205922245002746703125 PARA TUBILLO #0.000000000000000005551115123125160296112250013733515625
- HUECO #0.000000000000000005551115123125160296112250013733515625 PARA TUBILLO #0.00000000000000000277555756156258014805612500068667890625
- HUECO #0.00000000000000000277555756156258014805612500068667890625 PARA TUBILLO #0.000000000000000001387778780781290240280625000343339453125
- HUECO #0.000000000000000001387778780781290240280625000343339453125 PARA TUBILLO #0.00000000000000000069388939039064512014031250001716697265625
- HUECO #0.00000000000000000069388939039064512014031250001716697265625 PARA TUBILLO #0.0000000000000000003469446951953225600701562500008583486328125
- HUECO #0.0000000000000000003469446951953225600701562500008583486328125 PARA TUBILLO #0.000000000000000000173472347597661280035078125000042917431640625
- HUECO #0.000000000000000000173472347597661280035078125000042917431640625 PARA TUBILLO #0.00000000000000000008673617379883064001753906250000214587158203125
- HUECO #0.00000000000000000008673617379883064001753906250000214587158203125 PARA TUBILLO #0.0000000000000000000433680868994153200087695312500001072935791015625
- HUECO #0.0000000000000000000433680868994153200087695312500001072935791015625 PARA TUBILLO #0.00000000000000000002168404344970766000438476562500000536467955078125
- HUECO #0.00000000000000000002168404344970766000438476562500000536467955078125 PARA TUBILLO #0.0000000000000000000108420217248538300021923828125000002682339775390625
- HUECO #0.0000000000000000000108420217248538300021923828125000002682339775390625 PARA TUBILLO #0.0000000000000000000054210108624269150001096191406250000013411698876953125
- HUECO #0.0000000000000000000054210108624269150001096191406250000013411698876953125 PARA TUBILLO #0.000000000000000000002710505431213457500054809570312500000067058494384765625
- HUECO #0.000000000000000000002710505431213457500054809570312500000067058494384765625 PARA TUBILLO #0.00000000000000000000135525271560672875000274047876562500000335292471923828125
- HUECO #0.00000000000000000000135525271560672875000274047876562500000335292471923828125 PARA TUBILLO #0.00000000000000000000067762635780336437500013702393828125000001676462359619140625
- HUECO #0.00000000000000000000067762635780336437500013702393828125000001676462359619140625 PARA TUBILLO #0.000000000000000000000338813178901682187500006851969140625000000838231179805703125
- HUECO #0.000000000000000000000338813178901682187500006851969140625000000838231179805703125 PARA TUBILLO #0.0000000000000000000001694065894508410937500003425984703125000000419115589602890625
- HUECO #0.0000000000000000000001694065894508410937500003425984703125000000419115589602890625 PARA TUBILLO #0.00000000000000000000008470329472542054687500001712992351562500000020955779480451953125
- HUECO #0.00000000000000000000008470329472542054687500001712992351562500000020955779480451953125 PARA TUBILLO #0.0000000000000000000000423516473627102734375000008564961757812500000010477889740225791015625
- HUECO #0.0000000000000000000000423516473627102734375000008564961757812500000010477889740225791015625 PARA TUBILLO #0.0000000000000000000000211758236813551371875000004282480878906250000005238944872011955791015625
- HUECO #0.0000000000000000000000211758236813551371875000004282480878906250000005238944872011955791015625 PARA TUBILLO #0.00000000000000000000001058791184067775685937500002141240439453125000000261947243600597791015625
- HUECO #0.00000000000000000000001058791184067775685937500002141240439453125000000261947243600597791015625 PARA TUBILLO #0.000000000000000000000005293955920338878429687500010706202197265625000001309736218002988955791015625
- HUECO #0.000000000000000000000005293955920338878429687500010706202197265625000001309736218002988955791015625 PARA TUBILLO #0.0000000000000000000000026469779601694392148437500053531010986328125000006548681090149447791015625
- HUECO #0.0000000000000000000000026469779601694392148437500053531010986328125000006548681090149447791015625 PARA TUBILLO #0.000000000000000000000001323488980084719607221875000267655054904747238955791015625
- HUECO #0.000000000000000000000001323488980084719607221875000267655054904747238955791015625 PARA TUBILLO #0.0000000000000000000000006617444900423598036109375000133827527452361947238955791015625
- HUECO #0.0000000000000000000000006617444900423598036109375000133827527452361947238955791015625 PARA TUBILLO #0.000000000000000000000000330872245021179901805468750000669137637126097361947238955791015625
- HUECO #0.000000000000000000000000330872245021179901805468750000669137637126097361947238955791015625 PARA TUBILLO #0.0000000000000000000000001654361225105899509027343750000334568818563048681090149447791015625
- HUECO #0.0000000000000000000000001654361225105899509027343750000334568818563048681090149447791015625 PARA TUBILLO #0.00000000000000000000000008271806125529497545136718750000167284409281243436090149447791015625
- HUECO #0.00000000000000000000000008271806125529497545136718750000167284409281243436090149447791015625 PARA TUBILLO #0.0000000000000000000000000413590306276474877256835937500000836422046406217180451953125
- HUECO #0.0000000000000000000000000413590306276474877256835937500000836422046406217180451953125 PARA TUBILLO #0.0000000000000000000000000206795153138237438628417968750000041821102320308590225791015625
- HUECO #0.0000000000000000000000000206795153138237438628417968750000041821102320308590225791015625 PARA TUBILLO #0.000000000000000000000000010339757656911871931420893750000020910551160152954511953125
- HUECO #0.000000000000000000000000010339757656911871931420893750000020910551160152954511953125 PARA TUBILLO #0.00000000000000000000000000516987882845593596571044687500001045527558007647725791015625
- HUECO #0.00000000000000000000000000516987882845593596571044687500001045527558007647725791015625 PARA TUBILLO #0.00000000000000000000000000258493941422796798285522343750000522763779003823863955791015625
- HUECO #0.00000000000000000000000000258493941422796798285522343750000522763779003823863955791015625 PARA TUBILLO #0.00000000000000000000000000129246970711398399142761171875000026138189501911931955791015625
- HUECO #0.00000000000000000000000000129246970711398399142761171875000026138189501911931955791015625 PARA TUBILLO #0.0000000000000000000000000006462348535569919957138058593750000130690947505559659697791015625
- HUECO #0.0000000000000000000000000006462348535569919957138058593750000130690947505559659697791015625 PARA TUBILLO #0.00000000000000000000000000032311742677849599785690292968750000653454737527798298488955791015625
- HUECO #0.00000000000000000000000000032311742677849599785690292968750000653454737527798298488955791015625 PARA TUBILLO #0.00000000000000000000000000016155871338924799892845146484375000032672736876389149447791015625
- HUECO #0.00000000000000000000000000016155871338924799892845146484375000032672736876389149447791015625 PARA TUBILLO #0.00000000000000000000000000008077935669462399946422573224218750000163363684381947238955791015625
- HUECO #0.00000000000000000000000000008077935669462399946422573224218750000163363684381947238955791015625 PARA TUBILLO #0.00000000000000000000000000004038967834731199973211261109375000008168184219097361947238955791015625
- HUECO #0.00000000000000000000000000004038967834731199973211261109375000008168184219097361947238955791015625 PARA TUBILLO #0.000000000000000000000000000020194839173655999866056305305468750000040840921094868955791015625
- HUECO #0.000000000000000000000000000020194839173655999866056305305468750000040840921094868955791015625 PARA TUBILLO #0.000000000000000000000000000010097419586827999933028152652734375000002042046047243447791015625
- HUECO #0.000000000000000000000000000010097419586827999933028152652734375000002042046047243447791015625 PARA TUBILLO #0.0000000000000000000000000000050487097934139999665140763263671875000010210230236217180451953125
- HUECO #0.0000000000000000000000000000050487097934139999665140763263671875000010210230236217180451953125 PARA TUBILLO #0.00000000000000

