

RESOLUCIÓN No. 0444 DE 2022**(29 de Marzo de 2022)**

*“Por medio del cual se **NIEGA** la viabilidad del concepto de factibilidad para la ubicación de los elementos que conforman una Estación Radioeléctrica denominada **“BOGOTA CALLE 100”**, a localizarse en la CALLE 99 No 10-08 de la localidad de **CHAPINERO**, en la ciudad de Bogotá, D.C., en espacio considerado **BIEN DE PROPIEDAD PRIVADA**”.*

LA DIRECTORA DE VÍAS, TRANSPORTE Y SERVICIOS PÚBLICOS

Con fundamento en lo dispuesto en los Decretos Distritales 397 y 472 de 2017, el literal h del artículo 12 del Decreto 016 de 2013, el literal h del artículo 13 de la Resolución 655 de 2015 y la Resolución 263 del 12 de febrero de 2021;

CONSIDERANDO

1. Que, a través del Decreto Distrital 397 de 2017, corregido por el Decreto Distrital 472 de 2017, y su anexo Técnico *“Manual de Mimetización y Camuflaje de las Estaciones Radioeléctricas para Bogotá Distrito Capital”*, el cual hace parte integral de dichas disposiciones normativas, fue reglamentado el procedimiento, normas urbanísticas, arquitectónicas y técnicas a tenerse en cuenta para la localización, instalación, regularización y control de Estaciones Radioeléctricas en Bogotá D.C.
2. Que, el numeral 4.18 del artículo 4º del Decreto Distrital 397 de 2017 establece que, la factibilidad corresponde a aquella oportunidad para la revisión de *“(…) componentes urbanísticos, técnicos y jurídicos cuyo resultado es el concepto de viabilidad para la instalación de la Estación Radioeléctrica”*.
3. Que, de acuerdo con lo dispuesto en el Decreto Distrital 805 del 24 de diciembre de 2019 *“Por medio del cual se modifica y adiciona el Decreto Distrital 397 de*

EVITE ENGAÑOS: Todo trámite ante esta entidad es gratuito, excepto los costos de reproducción de documentos. Verifique su respuesta en la página www.sdp.gov.co link "Estado Trámite". Denuncie en la línea 195 opción 1 cualquier irregularidad.

Cra. 30 N° 25 -90
pisos 5, 8,13 / SuperCade piso 2

Archivo Central de la SDP
Cra 21 N°69B-80 ext. 9014-9018

PBX: 335 8000
www.sdp.gov.co
Código Postal: 1113111



ALCALDÍA MAYOR
DE BOGOTÁ D.C.

2017, modificado por el Decreto Distrital 472 de 2017, y se dictan otras disposiciones" cuando se trate de solicitudes de estudio para la factibilidad y el permiso de localización e instalación que hayan sido presentadas con anterioridad a la entrada en vigencia de este Decreto, continuarán rigiéndose por las normas vigentes para ese momento, siempre y cuando hayan sido radicadas con la totalidad de los documentos solicitados para su radicación, salvo que el interesado manifieste de manera expresa y escrita su voluntad de acogerse a las normas establecidas en el presente Decreto. Para el caso en particular, se desarrollará el procedimiento de acuerdo con lo contemplado en el Decreto Distrital 397 de 2017.

4. Que, según lo normado por el inciso 2° del artículo 16 Ibídem, la **SECRETARÍA DISTRITAL DE PLANEACIÓN**:

"(...) revisará la viabilidad urbanística, técnica y jurídica para la instalación de estaciones radioeléctricas, conforme con lo establecido en los requisitos contemplados en el presente Decreto, en el Manual de Mimetización y Camuflaje de las estaciones radioeléctricas para el Distrito Capital y en la Cartilla de Espacio Público y las normas que la modifiquen, adicionen o sustituyan".

5. Que, por indicación del párrafo 1° del artículo 16 del Decreto Distrital 397 de 2017, *"El trámite de la factibilidad para la instalación de Estaciones Radioeléctricas será requisito previo para la radicación de la solicitud del permiso para su localización e instalación"* y según el párrafo 1 del artículo 22 Ibídem, *"(...) las estaciones radioeléctricas solo podrán ser instaladas cuando el solicitante cuente con el respectivo permiso expedido por parte de la Secretaría Distrital de Planeación"*.

6. Que, la sociedad **ANDEAN TOWER PARTNERS COLOMBIA S.A.S.**, identificada con NIT 900868635-7, representada legalmente por la señora SAIRA MONICA BALLESTEROS TORO, identificada con la Cédula de Ciudadanía No. 41.950.042, expedida en Armenia, mediante el señor LEO SEBASTIAN SARRIA ASTAIZA, identificado con la Cédula de Ciudadanía No. 1.144.032.473, en calidad de apoderado como consta en el Certificado de Cámara de Comercio de fecha 26 de noviembre de 2019, con código de verificación C19082503CB7C2, mediante formulario M-FO-014, *"Solicitud de Factibilidad para la Ubicación de los*

EVITE ENGAÑOS: Todo trámite ante esta entidad es gratuito, excepto los costos de reproducción de documentos. Verifique su respuesta en la página www.sdp.gov.co link "Estado Trámite". Denuncie en la línea 195 opción 1 cualquier irregularidad.

Cra. 30 N° 25 -90
pisos 5, 8,13 / SuperCade piso 2

Archivo Central de la SDP
Cra 21 N°69B-80 ext. 9014-9018

PBX: 335 8000
www.sdp.gov.co
Código Postal: 1113111



ALCALDÍA MAYOR
DE BOGOTÁ D.C.

Elementos que Conforman una Estación Radioeléctrica", con radicado 1-2020-00980 del 09 de enero de 2020, presentó solicitud de factibilidad para la ubicación de los elementos que conforman la estación radioeléctrica denominada: "**BOGOTA CALLE 100**", a localizarse en la CALLE 99 No 10-08 de la localidad de CHAPINERO, en la ciudad de Bogotá, D.C., en espacio considerado **BIEN DE PROPIEDAD PRIVADA** según la solicitud adelantada.

7. Que la Dirección de Vías, Transporte y Servicios Públicos de la **SECRETARÍA DISTRITAL DE PLANEACIÓN**, una vez revisada la documentación allegada por el solicitante, en virtud de lo dispuesto en el inciso 2° del artículo 21 del Decreto Distrital 397 de 2017, mediante comunicación con radicado 2-2020-01589 del 15 de enero de 2020, requirió complementación de la misma, teniendo en cuenta que se radicó: "(...) *sin la totalidad de los documentos generales establecidos en el Título II "De los criterios y de las normas urbanísticas y arquitectónicas aplicables para la localización de estaciones radioeléctricas y de estructuras de soporte de telecomunicaciones" del citado Decreto y, aquellos específicos señalados en los numerales 17.1.3., 17.2.1., 17.2.2., 17.2.3., 17.3.1., 17.3.3. y 17.3.5, del artículo 17 Ibídem (...)*"
8. Que, la empresa **ANDEAN TOWER PARTNERS COLOMBIA S.A.S.**, mediante radicado 1-2020-08947 del 17 de febrero de 2020 dio alcance y completo a la información quedando en legal y debida forma.
9. Que la **DIRECCIÓN DE VÍAS, TRANSPORTE Y SERVICIOS PÚBLICOS** una vez realizado el respectivo análisis técnico, arquitectónico y jurídico del expediente, a través de la comunicación con radicado 2-2021-64659 del 4 de agosto de 2021, emitió acta de observaciones, otorgando la posibilidad de efectuar actualizaciones, correcciones o aclaraciones consideradas necesarias para resolver de fondo la solicitud, de conformidad con lo dispuesto en el artículo 22 del Decreto Distrital 397 de 2017.
10. Que la sociedad **ANDEAN TOWER PARTNERS COLOMBIA S.A.S.**, mediante radicación No 1-2021-75806 del 30 de agosto de 2021, solicitó ampliación del plazo por un mes (1) para dar respuesta a los requerimientos, solicitud que fue concedida por la **DIRECCIÓN DE VÍAS, TRANSPORTE Y SERVICIOS PÚBLICOS**, por un término de quince (15) días calendario, mediante oficio con radicado No. 2-2021-78462 del 10 de septiembre de 2021, en ese sentido, el

EVITE ENGAÑOS: Todo trámite ante esta entidad es gratuito, excepto los costos de reproducción de documentos. Verifique su respuesta en la página www.sdp.gov.co link "Estado Trámite". Denuncie en la línea 195 opción 1 cualquier irregularidad.

Cra. 30 N° 25 -90
pisos 5, 8,13 / SuperCade piso 2

Archivo Central de la SDP
Cra 21 N°69B-80 ext. 9014-9018

PBX: 335 8000
www.sdp.gov.co
Código Postal: 1113111



ALCALDÍA MAYOR
DE BOGOTÁ D.C.

término concedido se contabilizó hasta el 18 de septiembre de 2021.

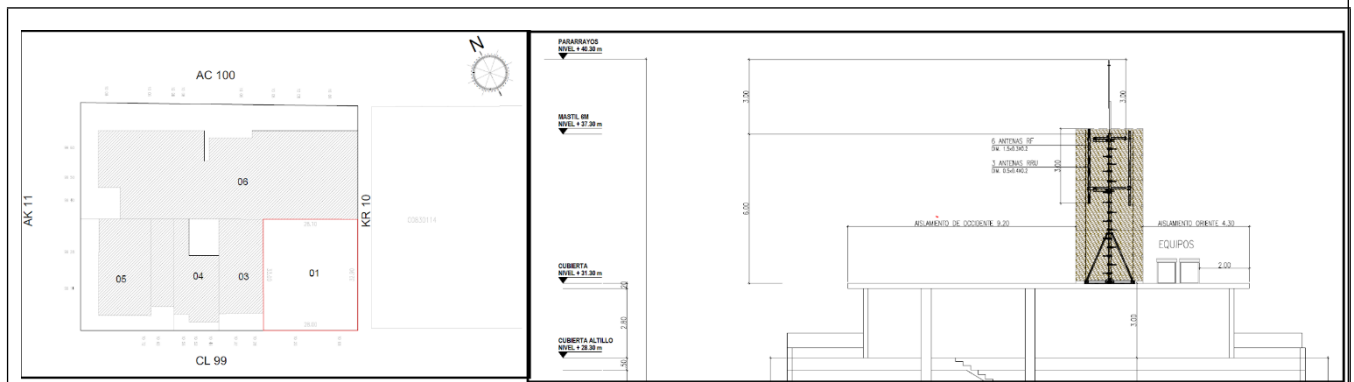
11. Que, la sociedad **ANDEAN TOWER PARTNERS COLOMBIA S.A.S.** mediante escritos con radicados 1-2021-83507 del 17 de septiembre de 2021 y 1-2021-87701 del 29 de septiembre de 2021, atendió al acta de observaciones.
12. Que, la sociedad **ANDEAN TOWER PARTNERS COLOMBIA S.A.S.**, presentó la respuesta al acta de observaciones en término, esto es, el 17 de septiembre de 2021 con radicado 1-2021-83507; el alcance a la misma (radicado SDP 1-2021-87701 del 29 de septiembre de 2021) se presentó de manera extemporánea, sin embargo, la **DIRECCIÓN DE VÍAS, TRANSPORTE Y SERVICIOS PÚBLICOS**, en aras de materializar los principios de eficacia y eficiencia administrativa procedió a realizar el análisis y evaluación de la documentación allegada por el solicitante, encontrando:

1. CARACTERÍSTICAS TÉCNICAS DE LA ESTACIÓN RADIOELÉCTRICA

1.1. CARACTERÍSTICAS GENERALES

ALTURA TOTAL (INCLUIDO PARARRAYOS)	40,30 m	TIPO DE ELEMENTO	MÁSTIL
PUNTAJE – MATRIZ DE MEDICIÓN DE IMPACTO (SOLICITANTE)	52 puntos	NIVEL IMPACTO	MEDIO

1.2. LOCALIZACIÓN GENERAL Y SIMULACIÓN GRÁFICA



1.3. AISLAMIENTOS (Sólo para predio privado)

AISLAMIENTO	NORTE	SUR	ORIENTE	OCCIDENTE
EXIGIDO (mts.)	2 mts	2 mts	2 mts	2 mts

EVITE ENGAÑOS: Todo trámite ante esta entidad es gratuito, excepto los costos de reproducción de documentos. Verifique su respuesta en la página www.sdp.gov.co link "Estado Trámite". Denuncie en la línea 195 opción 1 cualquier irregularidad.

Cra. 30 N° 25 -90
pisos 5, 8,13 / SuperCade piso 2

Archivo Central de la SDP
Cra 21 N°69B-80 ext. 9014-9018

PBX: 335 8000
www.sdp.gov.co
Código Postal: 1113111



ALCALDÍA MAYOR
DE BOGOTÁ D.C.

Este documento es una versión impresa del original que fue generado digitalmente.
Es válido legalmente al amparo del artículo 12 del Decreto 2150 de 1995 y del artículo 7° de la Ley 527 de 1999.



SECRETARÍA DE PLANEACIÓN

SECRETARÍA DISTRITAL DE PLANEACIÓN Folios: 16
Anexos: No
No. Radicación: 3-2022-10910 No. Radicado Inicial: 1-2021-87701
No. Proceso: 1807219 Fecha: 2022-03-29 11:04
Dep. Radicadora: Subsecretaría de Gestión Corporativa
Clase Doc: Interno Tipo Doc: Acto administrativo Consec:

PROPUESTO (mts.)	4.90	2.00	4.30	9.20
------------------	------	------	------	------

1.4. FRANJAS FUNCIONALES DE ESPACIO PÚBLICO (Sólo para espacio público)

EJE VIAL	Pulse aquí para escribir texto.	SEC VIAL	Pulse aquí para escribir texto.	ANCHO VÍA	Pulse aquí para escribir texto.	DIM ANDÉN	Pulse aquí para escribir texto.
FMP	Pulse aquí para escribir texto.	Ø EST.	Pulse aquí para escribir texto.	FCP PEATONAL	Pulse aquí para escribir texto.	ANCHO SEPARADOR	Pulse aquí para escribir texto.

ADMINISTRADOR DEL ESPACIO PÚBLICO	Haga clic aquí y seleccione el Administrador.
-----------------------------------	---

2. ESTUDIO Y REVISIÓN POR COMPONENTE URBANÍSTICO, TÉCNICO Y JURÍDICO

2.1. ESTUDIO Y ANÁLISIS URBANÍSTICO Y ARQUITECTÓNICO

RESPUESTA A ACTA DE OBSERVACIONES RADICADO No.	1-2021-83507	FECHA RECIBIDO EXPEDIENTE	17-sept.-21
--	--------------	---------------------------	-------------

No.	DOCUMENTO	ANÁLISIS DE INFORMACIÓN	OBSERVACIONES (Diligencie este campo según la revisión adelantada)
1	FORMULARIO M-FO-014 DEBIDAMENTE DILIGENCIADO (ÚLTIMA VERSIÓN)	NO CUMPLE	El formulario no es subsanado ya que continúan presentándose de forma incorrecta las siguientes casillas: (B-10), (B-11), (B-18), (C-10), (D-1d),
2	COPIA DEL DOCUMENTO DE IDENTIFICACIÓN DEL SOLICITANTE	CUMPLE.	Se presenta el documento del señor LUIS GREGORIO MARTÍNEZ en 1 folio en el radicado 1-2020-00980 del 9 de enero de 2020.
3	CERTIFICADO DE TRADICIÓN Y MATRÍCULA INMOBILIARIA VIGENTE INMUEBLE – EXPEDIDO POR LA OFICINA DE REGISTRO DE INSTRUMENTOS PÚBLICOS O RUPÍ (REGISTRO ÚNICO DE PATRIMONIO INMOBILIARIO)	CUMPLE	Se presenta el documento para la dirección CALLE 99 N° 10-08 con el número de matrícula 50C-1684901 en 5 folios en el radicado 1-2021-83507 del 17 de septiembre de 2021.
4	CERTIFICACIÓN SOBRE DOMINIO, DESTINO Y USO DE PROPIEDAD INMOBILIARIA DISTRITAL (EN CASO DE BIENES DE USO PÚBLICO, EXPEDIDO POR EL DADEP, IDU Y/O IDRD)	NO APLICA	NO APLICA
5	PLANO URBANÍSTICO O TOPOGRÁFICO	CUMPLE	Se presenta plano urbanístico correspondiente al N° 202/4-17 para la dirección CALLE 99 N° 10-08 de Julio del 1969.
6	PLANO DE MANZANA CATASTRAL PARA INMUEBLES DE PROPIEDAD PRIVADA, BIENES FISCALES, BIENES DE USO PÚBLICO Y BIENES PRIVADOS AFECTOS AL USO PÚBLICO	CUMPLE	Se presenta 1 plano para la dirección CALLE 99 N° 10-08 con fecha de radicación del 17 de septiembre de 2021.
7	CERTIFICADO DE NOMENCLATURA VIGENTE	NO CUMPLE	El documento presentado corresponde a una Oficina, se debe presentar el de la propiedad horizontal de acuerdo con requerimientos realizados en acta de observaciones 2-2021-64659 del 4 de agosto de 2021 con respecto al numeral 1 F que se refiere a la casilla (B-11) del M-FO-014.
8	PLANOS URBANÍSTICOS, ARQUITECTÓNICOS, TÉCNICOS DE LA PROPUESTA Y DE MIMETIZACIÓN	NO CUMPLE	Se presentan 3 planos con firma del profesional: PLANO 004-PM-ATP-01 LOCALIZACIÓN, PLANTA DE CUBIERTA, UBICACIÓN DE PLATAFORMA, CUADROS GENERALES. PLANO 004-PM-ATP-02 CORTE A-A', FACHADAS. PLANO 004-PM-ATP-03 CORTE A-A' FACHADAS, MIMETIZACIÓN. Sin embargo, no se presentan planos técnicos de la mimetización de acuerdo con el artículo 17.1.3 del decreto distrital 397 de 2017, por tanto no se puede evidenciar la estrategia de mimetización y su descripción técnica.
9	PLANOS Y LICENCIA DE CONSTRUCCIÓN EN CUALQUIERA DE LAS MODALIDADES	CUMPLE	Se presenta licencia N°LC 05-5-1031 del 26 de junio de 2007 con licencia de modificación RES N° 08-5-0264 del 22 de mayo de 2008, para la dirección CALLE 99 N° 10-08, con 3 planos que contienen: FACHADA SUR, CORTE B-B y PLANTA PISO 9.

EVITE ENGAÑOS: Todo trámite ante esta entidad es gratuito, excepto los costos de reproducción de documentos. Verifique su respuesta en la página www.sdp.gov.co link "Estado Trámite". Denuncie en la línea 195 opción 1 cualquier irregularidad.

Cra. 30 N° 25 -90
pisos 5, 8,13 / SuperCade piso 2


Archivo Central de la SDP
Cra 21 N°69B-80 ext. 9014-9018

PBX: 335 8000
www.sdp.gov.co
Código Postal: 1113111



ALCALDÍA MAYOR
DE BOGOTÁ D.C.

Este documento es una versión impresa del original que fue generado digitalmente.
Es válido legalmente al amparo del artículo 12 del Decreto 2150 de 1995 y del artículo 7° de la Ley 527 de 1999.

10	PROPUESTA DE MIMETIZACIÓN	NO CUMPLE	El informe de mimetización y camuflaje para estaciones radioeléctricas presentado en el radicado 1-2021-83507 del 17 de septiembre 2021 con 22 folios, se encuentra incompleto ya que teniendo en cuenta el artículo 17.1.3 del decreto 397 de 2017, el informe debe incluir una descripción técnica de la estrategia de mimetización, adicionalmente se presentan unas imágenes de fotomontaje que no son coincidentes con la propuesta ya que no se incluyen todos los elementos (equipos, plataforma, pararrayos) que conforman la estación radioeléctrica y no se ajusta a la realidad de la estación. 
11	MATRIZ DE EVALUACIÓN DE IMPACTO DE ESTACIONES A NIVEL DE PISO, SOBRE CUBIERTA O EN ESPACIO PÚBLICO	CUMPLE	Se presenta la matriz de medición de impacto visual de estaciones radioeléctricas sobre terreno en 3 folios dando un puntaje final de 51 puntos, por tanto el impacto causado por la estación según el manual de mimetización de estaciones radioeléctricas es MEDIO.
12	CONCEPTO FAVORABLE IDPC O MINISTERIO DE CULTURA (PARA INMUEBLES DECLARADOS BIEN DE INTERÉS CULTURAL, DISTRITAL Y NACIONAL)	NO APLICA	NO APLICA

RESULTADO ESTUDIO Y ANÁLISIS URBANÍSTICO Y ARQUITECTÓNICO	NO CUMPLE
---	-----------

NOMBRE/RESPONSABLE ESTUDIO Y ANÁLISIS	Arq. Jennifer Paola Taborda Salas	FECHA DE ANÁLISIS Y ENTREGA	11/02/2022
---------------------------------------	-----------------------------------	-----------------------------	------------

2.2. ESTUDIO Y ANÁLISIS TÉCNICO

RESPUESTA A ACTA DE OBSERVACIONES RADICADO No.	1-2021-83507	FECHA RECIBIDO EXPEDIENTE	17-sept.-21
--	--------------	---------------------------	-------------

No.	DOCUMENTO	ANÁLISIS DE INFORMACIÓN	OBSERVACIONES (Diligencie este campo según la revisión adelantada)
1	ESTUDIO DE CARTOGRAFÍA Y GEORREFERENCIACIÓN QUE DEBERÁ CONTENER COMO MÍNIMO, EL LEVANTAMIENTO TOPOGRÁFICO GEORREFERENCIADO CON PRECISIÓN SUBMÉTRICA DEL PREDIO O DE LAS ZONAS DE ESPACIO PÚBLICO, CON UN MÍNIMO DE CINCUENTA (50) METROS DE RADIO, SUSCRITO POR TOPOGRAFO O INGENIERO CIVIL CON TARJETA PROFESIONAL VIGENTE	NO APLICA	NO APLICA
2	ACTA DE RESPONSABILIDAD CON FECHA VIGENTE, EXONERANDO AL DISTRITO CAPITAL Y DEBIDAMENTE FIRMADA POR EL TOPOGRAFO O INGENIERO CIVIL	NO APLICA	NO APLICA
3	PLANO TOPOGRÁFICO, DEBIDAMENTE ROTULADO, CON TODOS LOS ELEMENTOS QUE COMPONEN EL MOBILIARIO URBANO DENTRO DE LOS 50 M DE RADIO	NO APLICA	NO APLICA
4	TIPO DE INFRAESTRUCTURA DE SOPORTE (EN CASO DE QUE APLIQUE)	NO APLICA	NO APLICA

EVITE ENGAÑOS: Todo trámite ante esta entidad es gratuito, excepto los costos de reproducción de documentos. Verifique su respuesta en la página www.sdp.gov.co link "Estado Trámite". Denuncie en la línea 195 opción 1 cualquier irregularidad.

Cra. 30 N° 25 -90
pisos 5, 8,13 / SuperCade piso 2

Archivo Central de la SDP
Cra 21 N°69B-80 ext. 9014-9018

PBX: 335 8000
www.sdp.gov.co
Código Postal: 1113111



ALCALDÍA MAYOR
DE BOGOTÁ D.C.

Este documento es una versión impresa del original que fue generado digitalmente.
Es válido legalmente al amparo del artículo 12 del Decreto 2150 de 1995 y del artículo 7° de la Ley 527 de 1999.



SECRETARÍA DE
PLANEACIÓN

SECRETARÍA DISTRITAL DE PLANEACIÓN Folios: 16

Anexos: No

No. Radicación: 3-2022-10910 No. Radicado Inicial: 1-2021-87701

No. Proceso: 1807219 Fecha: 2022-03-29 11:04

Tercero: ANDEAN TOWER PARTNERS COLOMBIA SAS

Dep. Radicadora: Subsecretaría de Gestión Corporativa

Clase Doc: Interno Tipo Doc: Acto administrativo Consec:

5	EVALUACIÓN ESTRUCTURAL DE CARGAS SOBRE LA EDIFICACIÓN (INCLUYE ACTA DE RESPONSABILIDAD)	NO CUMPLE	<p>Documento: "MEMORIA DE CÁLCULO EVALUACIÓN ESTRUCTURAL BOGOTÁ CALLE 100" fecha 06 de septiembre de 2021, aprobado por Ing. Dorian Linero Kamaico MP 22202-353412 COR.</p> <p>Requerimiento 1: No cumple, se evidenció una diferencia en el peso de los contrapesos, el estudio "MEMORIA DE CÁLCULO EVALUACIÓN ESTRUCTURAL BOGOTÁ CALLE 100" fecha 06 de septiembre de 2021, aprobado por Ing. Dorian Linero Kamaico MP 22202-353412 COR indica 16 und peso total 672 kg, formulario M-FO-014 indica 18 und peso total 2160 kg. Nota: Se presentó cambio en el peso de los contrapesos, en el estudio estructural anexo en el radicado 1-2021-83507 equivalente a 672 kg, frente al presentado en el estudio estructural anexo en el radicado inicial 1-2020-00980 equivalente a 2160 kg.</p> <p>Requerimiento 6: No cumple, certificación COPNIA fecha 09 de septiembre de 2021 no corresponde al Ing. Dorian Linero Kamaico quien desarrolló la evaluación estructural del edificio.</p>
6	PLANO DEL DISEÑO ESTRUCTURAL DE LA EDIFICACIÓN	CUMPLE	<p>Plano: "PLANTA Y CORTE ESTRUCTURAL MÁSTIL 6m", fecha agosto 2021, aprobado por Ing. Dorian Linero Kamaico MP 22202-353412COR</p> <p>Requerimiento 2: CUMPLE. Planos estructurales de licencia, fueron incluidos en Estudio Estructural</p>
7	ESTUDIO ESTRUCTURAL DE LA TORRE, MONOPOLO O MÁSTIL (INCLUYE ACTA DE RESPONSABILIDAD Y PLANO ESTRUCTURAL)	NO CUMPLE	<p>Documento: "MEMORIA DE CÁLCULO ESTRUCTURAL MÁSTIL BOGOTÁ CALLE 100" fecha 26 de agosto de 2021, aprobado por Ing. Dorian Linero Kamaico MP 22202-353412COR.</p> <p>Requerimiento 3: CUMPLE.</p> <p>Requerimiento 6 No cumple, certificación COPNIA fecha 09 de septiembre de 2021 no corresponde al Ing. Dorian Linero Kamaico quien desarrolló el diseño de mástil 6 metros.</p>
8	PLANO DEL DISEÑO ESTRUCTURAL DE LA ESTACIÓN RADIOELÉCTRICA	CUMPLE	<p>Plano: "PLANO ESTRUCTURAL MÁSTIL - DETALLES", fecha agosto 2021, aprobado por Ing. Dorian Linero Kamaico MP 22202-353412COR</p>
9	DISEÑO DE ANCLAJES EL CUAL DEBE CONTENER ACTA DE RESPONSABILIDAD Y CERTIFICADO COPNIA VIGENTE	NO CUMPLE	<p>Documento: "MEMORIA DE CÁLCULO ESTRUCTURAL MÁSTIL BOGOTÁ CALLE 100" fecha 7 de noviembre de 2019, aprobado por Ing. Dorian Linero Kamaico MP 22202-353412COR.</p> <p>Requerimiento 4: No cumple, difieren las dimensiones, (espesor) de los contrapesos propuestos, en el plano "PLANO ESTRUCTURAL MÁSTIL - DETALLES", fecha agosto 2021, aprobado por Ing. Dorian Linero Kamaico MP 22202-353412COR indica "Placa Concreto e=25cm", estudio "MEMORIA DE CÁLCULO ESTRUCTURAL MÁSTIL BOGOTÁ CALLE 100" fecha 7 de noviembre de 2019, aprobado por Ing. Dorian Linero Kamaico MP 22202-353412COR, anexo en respuesta al acta de observaciones en el numeral 20. Análisis de volcamiento indica "(...) bloques macizos de concreto, los cuales deberán cubrir un área de aproximadamente 1.9x1.9 m y con un espesor de 0.07m (...)".</p> <p>Requerimiento 6 No cumple, certificación COPNIA fecha 09 de septiembre de 2021 no corresponde al Ing. Dorian Linero Kamaico quien desarrolló el diseño de contrapeso de mástil de 6 metros.</p>
10	PLANO DEL DISEÑO DE ANCLAJES DE LA ESTACIÓN RADIOELÉCTRICA	NO CUMPLE	<p>Plano: "PLANO ESTRUCTURAL MÁSTIL - DETALLES", fecha agosto 2021, aprobado por Ing. Dorian Linero Kamaico MP 22202-353412COR</p> <p>Requerimiento 4: No cumple, difieren las dimensiones, (espesor) de los contrapesos propuestos, en el plano "PLANO ESTRUCTURAL MÁSTIL - DETALLES", fecha agosto 2021, aprobado por Ing. Dorian Linero Kamaico MP 22202-353412COR indica "Placa Concreto e=25cm", estudio "MEMORIA DE CÁLCULO ESTRUCTURAL MÁSTIL BOGOTÁ CALLE 100" fecha 7 de noviembre de 2019, aprobado por Ing. Dorian Linero Kamaico MP 22202-353412COR, anexo en respuesta al acta de observaciones en el numeral 20. Análisis de volcamiento indica "(...) bloques macizos de concreto, los cuales deberán cubrir un área de aproximadamente 1.9x1.9 m y con un espesor de 0.07m (...)".</p>

EVITE ENGAÑOS: Todo trámite ante esta entidad es gratuito, excepto los costos de reproducción de documentos. Verifique su respuesta en la página www.sdp.gov.co link "Estado Trámite". Denuncie en la línea 195 opción 1 cualquier irregularidad.

Cra. 30 N° 25 -90
pisos 5, 8,13 / SuperCade piso 2

Archivo Central de la SDP
Cra 21 N°69B-80 ext. 9014-9018

PBX: 335 8000
www.sdp.gov.co
Código Postal: 1113111



ALCALDÍA MAYOR
DE BOGOTÁ D.C.

Este documento es una versión impresa del original que fue generado digitalmente.
Es válido legalmente al amparo del artículo 12 del Decreto 2150 de 1995 y del artículo 7° de la Ley 527 de 1999.



SECRETARÍA DE
PLANEACIÓN

SECRETARÍA DISTRITAL DE PLANEACIÓN Folios: 16
Anexos: No
No. Radicación: 3-2022-10910 No. Radicado Inicial: 1-2021-87701
No. Proceso: 1807219 Fecha: 2022-03-29 11:04
Tercero: ANDEAN TOWER PARTNERS COLOMBIA SAS
Dep. Radicadora: Subsecretaría de Gestión Corporativa
Clase Doc: Interno Tipo Doc: Acto administrativo Consec:

11	DISEÑO ESTRUCTURAL DE MIMETIZACIÓN EL CUAL DEBE CONTENER ACTA DE RESPONSABILIDAD Y CERTIFICADO COPNIA VIGENTE	NO CUMPLE	Documento: "MEMORIA DE CÁLCULO SOPORTES Y ANCLAJES DE MIMETIZACIÓN" fecha 26 de agosto de 2021, aprobado por Ing. Dorian Linero Kamaico MP 22202-353412COR. Requerimiento 6: No cumple, el acta de responsabilidad "DISEÑO DE MIMETIZACIÓN MÁSTIL 6 METROS" fecha 26 de agosto de 2021, indica altura incorrecta, en el texto del acta, "mástil de telecomunicaciones de 3 metros de altura. Por otra parte, la certificación COPNIA fecha 09 de septiembre de 2021 no corresponde al Ing. Dorian Linero Kamaico quien desarrolló el diseño.
12	PLANO DEL DISEÑO DE MIMETIZACIÓN DE LA ESTACIÓN RADIOELÉCTRICA	CUMPLE	Plano: "PROYECCIÓN SOPORTE MIMETIZACIÓN - DETALLES", fecha agosto 2021, aprobado por Ing. Dorian Linero Kamaico MP 22202-353412COR
13	ESTUDIO DE SUELOS, EL CUAL DEBE CONTENER ACTA DE RESPONSABILIDAD Y CERTIFICADO COPNIA VIGENTE	NO APLICA	NO APLICA
14	ESTUDIO ESTRUCTURAL DE LA CIMENTACIÓN, EL CUAL DEBE CONTENER ACTA DE RESPONSABILIDAD Y CERTIFICADO COPNIA VIGENTE	NO APLICA	NO APLICA
15	PLANO DEL DISEÑO DE CIMENTACIÓN DE LA ESTACIÓN RADIOELÉCTRICA	NO APLICA	NO APLICA
16	ESTUDIO ESTRUCTURAL PLATAFORMA DE SOPORTE EQUIPOS SOBRE TERRENO (INCLUYE ACTA DE RESPONSABILIDAD Y PLANO ESTRUCTURAL DE PLATAFORMA)	NO CUMPLE	Documento: "MEMORIA DE CÁLCULO DISEÑO ESTRUCTURAL PLATAFORMA" fecha 24 de septiembre de 2021, aprobado por Ing. Dorian Linero Kamaico MP 22202-353412COR Requerimiento 4: No cumple, El estudio "MEMORIA DE CÁLCULO DISEÑO ESTRUCTURAL PLATAFORMA" fecha 24 de septiembre de 2021, aprobado por Ing. Dorian Linero Kamaico MP 22202-353412COR, reportó un avalúo de cargas equivalentes a 400kg referidos a "GABINETE ELTEK 2 und dimensión 0.75x0.75x0.82", lo cual difiere con lo presentado en evaluación estructural del edificio, planos y formato M-FO-014, donde se indicó: "EQUIPO BTS 3 und Dimensión 0.90x0.90x1.0 para un peso total de 150 Kg". Por otra parte, no se presentó el estudio de anclajes para dicha Plataforma. Requerimiento 6: No cumple, la certificación COPNIA fecha 09 de septiembre de 2021 no corresponde al Ing. Dorian Linero Kamaico quien desarrolló el diseño estructural de plataforma.
17	PLANO DEL DISEÑO DE LA PLATAFORMA DE SOPORTE DE LOS EQUIPOS	NO CUMPLE	Requerimiento 4: No cumple, el plano: "PLANTA - DETALLE PLATAFORMA DE EQUIPOS" fecha agosto 2021, aprobado por Ing. Dorian Linero Kamaico MP 22202-353412COR en el Cuadro de cargas, difiere con el estudio técnico, no se incluyó su peso propio.

RESULTADO ESTUDIO Y ANÁLISIS TÉCNICO		NO VIABLE	
NOMBRE/RESPONSABLE ESTUDIO Y ANÁLISIS	Ing. Civil Cristian Andrés Corzo Rivera	FECHA DE ANÁLISIS Y ENTREGA	11/02/2022

2.3. ESTUDIO Y ANÁLISIS JURÍDICO

RESPUESTA A ACTA DE OBSERVACIONES RADICADO No.		1-2021-83507	FECHA RECIBIDO EXPEDIENTE	17-sept.-21
No.	DOCUMENTO	ANÁLISIS DE INFORMACIÓN	OBSERVACIONES (Diligencie este campo según la revisión adelantada)	
1	DOCUMENTO QUE ACREDITE LA CALIDAD EN QUE ACTÚA EL SOLICITANTE BIEN SEA PERSONA NATURAL, EN CUYO CASO DEBERÁ APORTAR COPIA DEL DOCUMENTO DE IDENTIDAD, O BIEN SEA PERSONA JURÍDICA, EN CUYO CASO DEBERÁ ADJUNTAR EL CERTIFICADO DE EXISTENCIA Y REPRESENTACIÓN LEGAL EXPEDIDO POR LA CÁMARA DE COMERCIO, O EL DOCUMENTO QUE HAGA SUS VECES, CON UNA FECHA DE EXPEDICIÓN NO MAYOR	CUMPLE	Se aporta copia del documento de identificación de la Representante Legal de la sociedad, así misma copia del Certificado de Existencia y Representación Legal Expedido por la Cámara de Comercio, Sede Virtual con código verificación B2125407312E2E, de fecha 24 de agosto de 2021 de ANDEAN TOWER PARTNERS COLOMBIA S.A.S.	

EVITE ENGAÑOS: Todo trámite ante esta entidad es gratuito, excepto los costos de reproducción de documentos. Verifique su respuesta en la página www.sdp.gov.co link "Estado Trámite". Denuncie en la línea 195 opción 1 cualquier irregularidad.

Cra. 30 N° 25 -90
pisos 5, 8,13 / SuperCade piso 2

Archivo Central de la SDP
Cra 21 N°69B-80 ext. 9014-9018

PBX: 335 8000
www.sdp.gov.co
Código Postal: 1113111



ALCALDÍA MAYOR
DE BOGOTÁ D.C.

Este documento es una versión impresa del original que fue generado digitalmente.
Es válido legalmente al amparo del artículo 12 del Decreto 2150 de 1995 y del artículo 7° de la Ley 527 de 1999.



SECRETARÍA DE
PLANEACIÓN

SECRETARÍA DISTRITAL DE PLANEACIÓN Folios: 16

Anexos: No

No. Radicación: 3-2022-10910 No. Radicado Inicial: 1-2021-87701

No. Proceso: 1807219 Fecha: 2022-03-29 11:04

Tercero: ANDEAN TOWER PARTNERS COLOMBIA SAS

Dep. Radicadora: Subsecretaría de Gestión Corporativa

Clase Doc: Interno Tipo Doc: Acto administrativo Consec:

	A TREINTA (30) DÍAS CALENDARIO Y COPIA DEL DOCUMENTO DE IDENTIDAD DEL REPRESENTANTE LEGAL		Así mismo se observa que se realizó la corrección en el formato M-FO-014 literal A, en lo referente al representante legal de la Sociedad y de los literales literal A- poder, literal C - descripción del proyecto
2	CERTIFICADO DE TRADICIÓN Y LIBERTAD DEL INMUEBLE EXPEDIDO POR LA OFICINA DE REGISTRO DE INSTRUMENTOS PÚBLICOS CORRESPONDIENTE CON UNA FECHA DE EXPEDICIÓN NO MAYOR A TREINTA (30) DÍAS CALENDARIO PARA EL CASO DE BIENES DE PROPIEDAD PRIVADA Y BIENES FISCALES	NO CUMPLE	<p>Se allega copia del Certificado de Tradición y Libertad del Inmueble Expedido por la Oficina de Registro de Instrumentos Públicos con Nro. Matrícula: 50C-1684901 de fecha 16 de septiembre de 2021, dentro del cual se relacionan las siguientes direcciones:</p> <p>Tipo Predio: URBANO 3) KR 87B 19A 66 IN 9 AP 303 (DIRECCION CATASTRAL) 2) CALLE 99 # 10 - 08/20 1) CALLE 99 #10-28</p> <p>Sin embargo la dirección relacionada como número 3 no corresponde a la dirección catastral, toda vez que revisado el Sistema de Información de Norma Urbana y de la de Ordenamiento Territorial - SINUPOT, la dirección no concuerda con la del predio en el cual se pretende instalar la Estación radioeléctrica, si bien en la respuesta bajo radicado 1-2021-83507 del 17 de septiembre de 2021 se menciona que dicha dirección no concuerda, no se aporta la aclaración pertinente, sumado a que en el Certificado se relaciona el CHIP AAA0212BPTD el cual tampoco concuerda con la dirección del predio.</p> <p>Por otra parte, no se allegó como se solicitó la Certificación Catastral actualizada, si bien en el oficio de respuesta se refiere que "No aplica la P.H no tiene certificado catastral, estos son de los inmuebles privados solamente, razón por la cual, se allego de una oficina para constatar la dirección del predio", se debió allegar el documento actualizado.</p> <p>No se allegó el certificado de personería jurídica y representación legal, expedido por la Alcaldía local de CHAPINERO, con la información actualizada, toda vez que se anexa nuevamente la aportada con la solicitud inicial, la cual fue expedida por el Alcalde Local de Chapinero en fecha 08 de octubre de 2018. Si bien se adjunta el acta No. 005 de fecha 18 de mayo de 2021, en la cual se ratifica el nombramiento de la señora Dalia Margarita Garzón Porras como administradora de la Propiedad Horizontal para el año 2021-2022, éste documento no hace las veces del solicitado que debe ser expedido por la Alcaldía Local.</p>
3	CERTIFICACIÓN SOBRE DOMINIO, DESTINO Y USO DE LA PROPIEDAD INMOBILIARIA DISTRITAL EXPEDIDO POR EL DEPARTAMENTO ADMINISTRATIVO DE LA DEFENSORÍA DEL ESPACIO PÚBLICO - DADEP, PARA EL CASO DE BIENES DE USO PÚBLICO	NO APLICA	NO APLICA
4	PODER OTORGADO AL SOLICITANTE POR EL PROPIETARIO, PARA ADELANTAR LOS TRÁMITES NECESARIOS ANTE LA SECRETARÍA DISTRITAL DE PLANEACIÓN	SUBSANABLE	<p>Se allega poder especial, amplio y suficiente expedido por la representante Legal de ANDEAN TOWER PARTNERS COLOMBIA S.A.S., a MARCOIN S.A.S., representada legalmente por el señor LUIS GREGORIO MARTÍNEZ GARZÓN, sin embargo el oficio no cuenta con la correspondiente presentación personal de acuerdo con lo dispuesto en el numeral 17.3.3., del artículo 17 del Decreto 397 de 2017, modificado por el artículo 8 del Decreto Distrital 805 del 2019, así mismo en el documento se hace mención a la dirección del inmueble ubicado en la carrera 87B No. 19A – 66 (DIRECCIÓN CATASTRAL), pese a que dicha dirección catastral no concuerda con la aportada en el Certificado de Tradición y Libertad del Inmueble.</p> <p>Se allega el poder otorgado por la Representante legal de la propiedad horizontal otorgado a la empresa el actual propietario del inmueble o el representante legal, con la correspondiente presentación personal para</p>

EVITE ENGAÑOS: Todo trámite ante esta entidad es gratuito, excepto los costos de reproducción de documentos. Verifique su respuesta en la página www.sdp.gov.co link "Estado Trámite". Denuncie en la línea 195 opción 1 cualquier irregularidad.

Cra. 30 N° 25 -90
pisos 5, 8,13 / SuperCade piso 2

Archivo Central de la SDP
Cra 21 N°69B-80 ext. 9014-9018

PBX: 335 8000
www.sdp.gov.co
Código Postal: 1113111



ALCALDÍA MAYOR
DE BOGOTÁ D.C.

Este documento es una versión impresa del original que fue generado digitalmente.
Es válido legalmente al amparo del artículo 12 del Decreto 2150 de 1995 y del artículo 7° de la Ley 527 de 1999.



SECRETARÍA DE
PLANEACIÓN

SECRETARÍA DISTRITAL DE PLANEACIÓN Folios: 16

Anexos: No

No. Radicación: 3-2022-10910 No. Radicado Inicial: 1-2021-87701

No. Proceso: 1807219 Fecha: 2022-03-29 11:04

Tercero: ANDEAN TOWER PARTNERS COLOMBIA SAS

Dep. Radicadora: Subsecretaría de Gestión Corporativa

Clase Doc: Interno Tipo Doc: Acto administrativo Consec:

			adelantar ante la Subsecretaría de Planeación Territorial de la Secretaría Distrital de Planeación ANDEAN TOWER PARTNERS COLOMBIA S.A.S., con las especificaciones solicitadas. Se allega copia del acta del órgano competente de administración de la propiedad horizontal "Edificio Torre 99 10 PH", de fecha 21 de enero de 2021, No. 001 de 2021. Sin embargo de la lectura de la misma no se observa que se haya autorizado expresamente la localización e instalación de la estación radioeléctrica objeto de la solicitud.
5	DEMOSTRAR LA COMUNICACIÓN A VECINOS COLINDANTES DE LA SOLICITUD DE FACTIBILIDAD Y/O PERMISO CON EL FIN DE GARANTIZAR LOS DERECHOS DE PARTICIPACIÓN DE TERCEROS	NO CUMPLE	Si bien se allega copia de los oficios de las comunicaciones realizadas a los vecinos colindantes, en las cuales se relaciona las direcciones contenidas en el formato M-FO-014, no se adjunta las constancias de la recepción o devolución del total de las direcciones relacionadas en el documento que comunica.
6	DEMOSTRAR LA COMUNICACIÓN DE LA PUBLICACIÓN DE LA SOLICITUD DE FACTIBILIDAD Y/O PERMISO EN UN DIARIO DE AMPLIA CIRCULACIÓN CON EL FIN DE GARANTIZAR LOS DERECHOS DE PARTICIPACIÓN DE TERCEROS	CUMPLE	Se allega publicación de la página 10 JUDICIALES del periódico digital "LA REPUBLICA" de fecha 11-12 de septiembre de 2021, con las especificaciones de la estación a instalar, de acuerdo a lo solicitado.
7	MANIFESTACIÓN SUSCRITA POR EL INTERESADO Y DIRIGIDA A LA SUBSECRETARÍA DE PLANEACIÓN TERRITORIAL DE PLANEACIÓN, BAJO LA GRAVEDAD DE JURAMENTO, EN LA CUAL SE AFIRME QUE LA ESTACIÓN RADIOELÉCTRICA PRESENTADA DENTRO DE LA SOLICITUD DEL ESTUDIO DE FACTIBILIDAD NO SE ENCUENTRA CONSTRUÍDA, INSTALADA Y/O EN OPERACIÓN. APLICA PARA TRÁMITES POSTERIORES A LA EXPEDICIÓN DEL DECRETO DISTRITAL 805 DE 2019	NO CUMPLE	Se aclara que la solicitud realizada bajo el Formulario M-FO-014 con radicado inicial 1-2020-00980 del 09 de enero de 2020, obedece a una solicitud de trámite de factibilidad, teniendo en cuenta que dentro del mismo se indicó que era una solicitud nueva, información que fue ratificada dentro del Formulario M-FO-014 allegado dentro de la respuesta al Acta de Observaciones radicada con número 1-2021-83507 del 17 de septiembre de 2021, por lo tanto y como quiera que el Decreto 805 de 2019 entró en vigencia a partir del 27 de diciembre de 2019, se entiende que el trámite solicitado fue presentado dentro de la vigencia de la norma ibídem, lo que la hace susceptible de la exigencia de los requisitos contenidos en el artículo 8 del Decreto Distrital 805 del 2019 que adiciona el artículo 17 del Decreto Distrital 397 de 2017 del 2019. Conforme a lo anterior el peticionario, NO da cumplimiento a lo solicitado.
8	REGISTRO TIC O TÍTULO HABILITANTE, SEGÚN CORRESPONDA, COMO PROVEEDOR DE REDES Y SERVICIOS DE TELECOMUNICACIONES O TITULAR DE PERMISO DE USO DEL ESPECTRO RADIOELÉCTRICO, DE CONFORMIDAD CON LA LEY 1341 DE 2009 Y EL DECRETO NACIONAL 1370 DE 2018 O LAS NORMAS QUE LOS MODIFIQUEN, SUSTITUYAN, COMPLEMENTEN O ADICIONEN. EN EL EVENTO EN QUE EL INTERESADO NO OSTENTE LA TITULARIDAD DEL REGISTRO TIC O TÍTULO HABILITANTE, DEBERÁ ACREDITAR QUE EL TITULAR AUTORIZA SU USO PARA LA LOCALIZACIÓN E INSTALACIÓN DE LA RESPECTIVA ESTACIÓN RADIOELÉCTRICA	NO APLICA	NO APLICA
9	CERTIFICACIÓN DEL PAGO DE RETRIBUCIÓN ECONÓMICA A LA ENTIDAD ADMINISTRADORA DEL ESPACIO PÚBLICO Y/O A LA SECRETARÍA DISTRITAL DE HACIENDA, SEGÚN CORRESPONDA, CUANDO SE TRATE DE ESTACIONES RADIOELÉCTRICAS A INSTALARSE EN ESPACIO PÚBLICO, BIENES DE USO PÚBLICO Y BIENES FISCALES	NO APLICA	NO APLICA
10	COPIA DE LA PÓLIZA DE RESPONSABILIDAD CIVIL EXTRA CONTRACTUAL Y DE LA PÓLIZA DE RESPONSABILIDAD CIVIL CUYOS BENEFICIARIOS SON LA SECRETARÍA DISTRITAL DE PLANEACIÓN Y/O LA ENTIDAD ADMINISTRADORA DEL ESPACIO PÚBLICO, ASÍ COMO LOS TERCEROS QUE PUEDAN RESULTAR AFECTADOS, DE ACUERDO CON LAS CONDICIONES QUE EN RELACIÓN CON ESTAS GARANTÍAS	NO APLICA	NO APLICA

EVITE ENGAÑOS: Todo trámite ante esta entidad es gratuito, excepto los costos de reproducción de documentos. Verifique su respuesta en la página www.sdp.gov.co link "Estado Trámite". Denuncie en la línea 195 opción 1 cualquier irregularidad.

Cra. 30 N° 25 -90
pisos 5, 8,13 / SuperCade piso 2

Archivo Central de la SDP
Cra 21 N°69B-80 ext. 9014-9018

PBX: 335 8000
www.sdp.gov.co
Código Postal: 1113111



ALCALDÍA MAYOR
DE BOGOTÁ D.C.

Este documento es una versión impresa del original que fue generado digitalmente.
Es válido legalmente al amparo del artículo 12 del Decreto 2150 de 1995 y del artículo 7° de la Ley 527 de 1999.

<p>ESTABLEZCA LA ENTIDAD ADMINISTRADORA DEL ESPACIO PÚBLICO.</p> <p>LA PÓLIZA DE RESPONSABILIDAD CIVIL DEBERÁ CONTAR CON UNA VIGENCIA MÍNIMA DE UN AÑO, NO OBSTANTE, SU VIGENCIA DEBERÁ MANTENERSE POR EL TÉRMINO QUE DURE LA CONSTRUCCIÓN E INSTALACIÓN DE LA ESTACIÓN RADIOELÉCTRICA MÁS SEIS (6) MESES.</p> <p>LA PÓLIZA DE RESPONSABILIDAD CIVIL EXTRACONTRACTUAL DEBERÁ CONTAR CON UNA VIGENCIA MÍNIMA DE UN AÑO, SE DEBERÁ RENOVAR AUTOMÁTICAMENTE A SU VENCIMIENTO HASTA LA EXPIRACIÓN DE LA RESPECTIVA VIGENCIA DEL PERMISO DE INSTALACIÓN O SU RENOVACIÓN, SEGÚN CORRESPONDA, MÁS TRES (3) MESES ADICIONALES, PLAZO DENTRO DEL CUAL DEBERÁ ACREDITARSE EL RETIRO DE LA ESTACIÓN Y NO PODRÁN SER REVOCADAS POR EL TITULAR DEL PERMISO SIN PREVIA AUTORIZACIÓN DE LOS BENEFICIARIOS</p>		
RESULTADO ESTUDIO Y ANÁLISIS JURÍDICO	NO VIABLE	

13. Que, de acuerdo con el análisis realizado por la **DIRECCIÓN DE VÍAS, TRANSPORTE Y SERVICIOS PÚBLICOS**, la sociedad **ANDEAN TOWER PARTNERS COLOMBIA S.A.S.** no dio cumplimiento a la totalidad de los requerimientos arquitectónicos, técnicos y jurídicos realizados por la Entidad, lo cual es indispensable para la expedición de la viabilidad del Concepto de Factibilidad para la ubicación de los elementos que conforman la Estación Radioeléctrica denominada: “**BOGOTA CALLE 100**”, toda vez que se puede concluir:

Frente a los requerimientos **Técnicos y arquitectónicos**:

- No se subsanaron varias casillas del formulario M-FO—014, que le fueron requeridas.

- No se presentan planos técnicos de la mimetización, no se encontró la estrategia de mimetización ni su descripción técnica. Así mismo, el informe de mimetización y camuflaje presentado, se encuentra incompleto teniendo en cuenta que éste debe incluir una descripción técnica de la estrategia de mimetización, lo anterior de acuerdo con lo dispuesto en el artículo 17.1.3 del Decreto Distrital 397 de 2017.

-Se presentan unas imágenes de fotomontaje que no son coincidentes con la propuesta, porque no se incluyen todos los elementos (equipos, plataforma,

EVITE ENGAÑOS: Todo trámite ante esta entidad es gratuito, excepto los costos de reproducción de documentos. Verifique su respuesta en la página www.sdp.gov.co link “Estado Trámite”. Denuncie en la línea 195 opción 1 cualquier irregularidad.

Cra. 30 N° 25 -90
pisos 5, 8,13 / SuperCade piso 2

Archivo Central de la SDP
Cra 21 N°69B-80 ext. 9014-9018

PBX: 335 8000
www.sdp.gov.co
Código Postal: 1113111



ALCALDÍA MAYOR
DE BOGOTÁ D.C.

pararrayos) que conforman la estación radioeléctrica y no se ajusta a la realidad de la estación.

- Se encontró una diferencia en el peso de los contrapesos, el estudio anexo en el radicado 1-2021-83507 del 17 de septiembre de 2021 "MEMORIA DE CÁLCULO EVALUACIÓN ESTRUCTURAL BOGOTÁ CALLE 100" fecha 06 de septiembre de 2021, aprobado por Ing. Dorian Linero Kamaico MP 22202-353412 COR indica 16 und peso total 672 kg y el formulario M-FO-014 anexo en radicado antes mencionado indica 18 und peso total 2160 kg, este último es similar al estudio estructural anexo en la radicación inicial 1-2020-00980, se presentó un cambio en el peso de los contrapesos que no se tuvo en cuenta en la evaluación de cargas de la estructura, lo que implica que no cumpla con este requerimiento técnico.

-La certificación COPNIA de fecha 09 de septiembre de 2021 anexa en el radicado 1-2021-83507 del 17 de septiembre de 2021 no corresponde al Ing. Dorian Linero Kamaico, quien desarrolló los estudios técnicos de la propuesta de factibilidad, lo que implica que no se cumple con este requerimiento técnico.

- Difieren las dimensiones, (espesor) de los contrapesos propuestos, en el plano "PLANO ESTRUCTURAL MÁSTIL - DETALLES", de fecha agosto 2021, aprobado por Ing. Dorian Linero Kamaico MP 22202-353412COR indica "Placa Concreto e=25cm", por otra parte en el estudio "MEMORIA DE CÁLCULO ESTRUCTURAL MÁSTIL BOGOTÁ CALLE 100" fecha 7 de noviembre de 2019, aprobado por Ing. Dorian Linero Kamaico MP 22202-353412COR el cual se anexó en la respuesta al acta de observaciones, en el numeral 20, el análisis de volcamiento indica "(...) bloques macizos de concreto, los cuales deberán cubrir un área de aproximadamente 1.9x1.9 m y con un espesor de 0.07m (...)".

-El acta de responsabilidad "DISEÑO DE MIMETIZACIÓN MÁSTIL 6 METROS" fecha 26 de agosto de 2021, indica altura incorrecta, en el texto del acta menciona: "mástil de telecomunicaciones de 3 metros de altura".

-En el estudio "MEMORIA DE CÁLCULO DISEÑO ESTRUCTURAL PLATAFORMA" fecha 24 de septiembre de 2021, aprobado por Ing. Dorian Linero Kamaico MP 22202-353412COR, se reportó un avalúo de cargas equivalentes a 400kg referidos a "GABINETE ELTEK 2 und dimensión

EVITE ENGAÑOS: Todo trámite ante esta entidad es gratuito, excepto los costos de reproducción de documentos. Verifique su respuesta en la página www.sdp.gov.co link "Estado Trámite". Denuncie en la línea 195 opción 1 cualquier irregularidad.

Cra. 30 N° 25 -90
pisos 5, 8,13 / SuperCade piso 2

Archivo Central de la SDP
Cra 21 N°69B-80 ext. 9014-9018

PBX: 335 8000
www.sdp.gov.co
Código Postal: 1113111



ALCALDÍA MAYOR
DE BOGOTÁ D.C.

0.75x0.75x0.82", lo cual difiere con lo presentado en evaluación estructural del edificio, planos y formato M-FO-014 y por último el plano: "PLANTA – DETALLE PLATAFORMA DE EQUIPOS" de fecha agosto 2021, aprobado por Ing. Dorian Linero Kamaico MP 22202-353412COR en el Cuadro de cargas, difiere con el estudio técnico, ya que no se incluyó su peso propio, lo que implica que no cumpla los requerimientos técnicos.

En cuanto componente jurídico, se pudo establecer:

-Una de las direcciones relacionada en el Certificado de Tradición y Libertad del Inmueble, expedido por la Oficina de Registro de Instrumentos Públicos de fecha 16 de septiembre de 2021, no corresponde a la dirección del bien en el cual se pretende instalar la Estación radioeléctrica.

- No se allegó la certificación catastral actualizada.

-No se aportó la manifestación suscrita por el interesado y dirigida a la Subsecretaría de Planeación Territorial de Planeación, bajo la gravedad de juramento, en la cual se afirme que la estación radioeléctrica presentada dentro de la solicitud del estudio de factibilidad no se encuentra construida, instalada y/o en operación, de conformidad con lo dispuesto en el artículo 8 del Decreto Distrital 805 de 2019.

14. Que de acuerdo con la Resolución 263 del 12 de febrero de 2021, "*Por la cual se delegan unas funciones y se dictan otras disposiciones*" fue delegada en el Director de Vías, Transporte y Servicios Públicos de la **SECRETARÍA DISTRITAL DE PLANEACIÓN** la siguiente función: "*1. La facultad de expedir con aprobación o negación, según corresponda, el concepto de factibilidad en la etapa de factibilidad, de la viabilidad de los trámites para localización e instalación de estaciones radioeléctricas, una vez se realice la respectiva revisión urbanística o jurídica, de acuerdo con lo dispuesto en el Decreto Distrital 397 de 2017(Res. 1143/19)*".

15. Que, en concordancia por los motivos expuestos anteriormente, la Dirección de Vías, Transportes y Servicios Públicos de la **SECRETARÍA DISTRITAL DE PLANEACIÓN** con fundamento en lo contemplado en el inciso 2º del artículo 16 y en el artículo 22 del Decreto Distrital 397 de 2017, se dispone a decidir sobre la solicitud referida con base en las razones expuestas anteriormente.

EVITE ENGAÑOS: Todo trámite ante esta entidad es gratuito, excepto los costos de reproducción de documentos. Verifique su respuesta en la página www.sdp.gov.co link "Estado Trámite". Denuncie en la línea 195 opción 1 cualquier irregularidad.

Cra. 30 N° 25 -90
pisos 5, 8,13 / SuperCade piso 2

Archivo Central de la SDP
Cra 21 N°69B-80 ext. 9014-9018

PBX: 335 8000
www.sdp.gov.co
Código Postal: 1113111



ALCALDÍA MAYOR
DE BOGOTÁ D.C.

En mérito de lo expuesto,

RESUELVE

ARTÍCULO PRIMERO: NEGAR la viabilidad de la solicitud de factibilidad presentada por la sociedad **ANDEAN TOWER PARTNERS COLOMBIA S.A.S.** identificada con NIT 900868635-7, representada legalmente por la señora SAIRA MONICA BALLESTEROS TORO, identificada con la Cédula de Ciudadanía No. 41.950.042, expedida en Armenia, mediante el radicado No. 1-2020-00980 del 09 de enero de 2020, para la ubicación de los elementos que conforman la estación radioeléctrica denominada: **"BOGOTA CALLE 100"**, a localizarse en la CALLE 99 No 10-08 de la localidad de **CHAPINERO**, en la ciudad de Bogotá, D.C., en espacio considerado **BIEN DE PROPIEDAD PRIVADA**, por las razones expuestas en la parte motiva de este acto administrativo.

ARTÍCULO SEGUNDO. NOTIFICAR el contenido de la presente resolución a la señora SAIRA MONICA BALLESTEROS TORO, identificada con la cédula de ciudadanía Cédula de Ciudadanía No. 41.950.042, expedida en Armenia, en calidad de Representante Legal de la sociedad **ANDEAN TOWER PARTNERS COLOMBIA S.A.S.** en la dirección que aparece registrada en el expediente con radicado 1-2020-00980 del 09 de enero de 2020, a su apoderado o a quien haga sus veces, en los términos establecidos en los artículos 66 y siguientes del Código de Procedimiento Administrativo y de lo Contencioso Administrativo (Ley 1437 de 2011), indicando al notificado que en contra la presente Resolución procede el recurso de reposición ante el Director de Vías, Transporte y Servicios Públicos y el recurso de apelación ante la Comisión de Regulación de Comunicaciones, de acuerdo a lo señalado en el Decreto Distrital 397 de 2017 y el artículo 19 de la Ley 1798 de 2019, los cuales deberán ser interpuestos en los términos de los artículos 74, 76 y 77 de la Ley 1437 de 2011 - Código de Procedimiento Administrativo y de lo Contencioso Administrativo.

EVITE ENGAÑOS: Todo trámite ante esta entidad es gratuito, excepto los costos de reproducción de documentos. Verifique su respuesta en la página www.sdp.gov.co link "Estado Trámite". Denuncie en la línea 195 opción 1 cualquier irregularidad.

Cra. 30 N° 25 -90
pisos 5, 8,13 / SuperCade piso 2

Archivo Central de la SDP
Cra 21 N°69B-80 ext. 9014-9018

PBX: 335 8000
www.sdp.gov.co
Código Postal: 1113111



ALCALDÍA MAYOR
DE BOGOTÁ D.C.

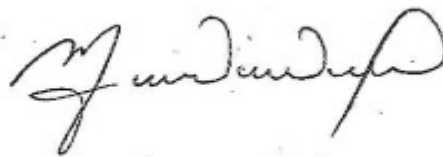
Parágrafo. De ser posible este acto administrativo también se notificará de conformidad con lo normado en el artículo 4° del Decreto Nacional 491 de 2020 y la Ley 1437 de 2011 Código de Procedimiento Administrativo y de lo Contencioso Administrativo al representante legal de la sociedad **ANDEAN TOWER PARTNERS COLOMBIA S.A.S.**, o a su apoderado, sociedad que será notificada al correo electrónico registrado en el expediente gregorio.martinez@marcoin.com ;_que aparece registrados en la solicitud de concepto de factibilidad con radicado 1-2020-00980 del 09 de enero de 2020 y a los correos sara.ortiz@atpsites.com y leidy.martinez@atpsites.com informados a la Entidad mediante radicado SDP 1-2021-113678 del 29 de noviembre de 2021. En caso de llevarse a cabo, la notificación realizada deberá seguir los requerimientos formales establecidos en el mencionado artículo 4 del Decreto Nacional 491 de 2020 y en la ley 1437 de 2011.

ARTÍCULO TERCERO: COMUNICAR el contenido de la presente Resolución al **ALCALDE (SA) LOCAL DE CHAPINERO** para que, en ejercicio de sus funciones y competencias, realice el respectivo control urbano a que haya lugar, en concordancia con el numeral 6 del artículo 86 del Decreto Ley 1421 de 1993 -Estatuto Orgánico de Bogotá- y los artículos 41 y 43 del Decreto Distrital 397 de 2017.


ARTÍCULO CUARTO: ORDENAR el archivo de los documentos aportados por el solicitante, de la actuación administrativa con radicado 1-2020-00980 del 09 de enero de 2020, una vez esté en firme el presente acto administrativo.

NOTIFÍQUESE, COMUNÍQUESE, PUBLÍQUESE Y CÚMPLASE

Dada en Bogotá D.C, a los 29 días del mes de marzo de 2022.



Maria Victoria Villamil Paez
Dirección de Vías, Transporte y Servicios Públicos

Revisó: Carlos Julián Flórez Bravo, Contratista-Abogado, DVTSP. 

Revisó: Saira Adelina Guzmán Marmolejo, Contratista-Abogada, DVTSP. 

Proyectó: Mónica Gama Chimbí, Contratista-Abogada, DVTSP. 

EVITE ENGAÑOS: Todo trámite ante esta entidad es gratuito, excepto los costos de reproducción de documentos. Verifique su respuesta en la página www.sdp.gov.co link "Estado Trámite". Denuncie en la línea 195 opción 1 cualquier irregularidad.

Cra. 30 N° 25 -90
pisos 5, 8,13 / SuperCade piso 2

Archivo Central de la SDP
Cra 21 N°69B-80 ext. 9014-9018

PBX: 335 8000
www.sdp.gov.co
Código Postal: 1113111



**ALCALDÍA MAYOR
DE BOGOTÁ D.C.**



SECRETARÍA DE
PLANEACIÓN

SECRETARÍA DISTRITAL DE PLANEACIÓN Folios: 16

Anexos: No


No. Radicación: 3-2022-10910 No. Radicado Inicial: 1-2021-87701

No. Proceso: 1807219 Fecha: 2022-03-29 11:04

Tercero: ANDEAN TOWER PARTNERS COLOMBIA SAS

Dep. Radicadora: Subsecretaría de Gestión Corporativa

Clase Doc: Interno Tipo Doc: Acto administrativo Consec:

Revisión Arquitectónica: Jennifer Taborda, Contratista – Arquitecta, DVTSP. 

Revisión Técnica: Cristian Corzo Rivera Contratista – Ingeniero civil, DVTSP. 

Dirección de Vías, Transporte y Servicios Públicos.

EVITE ENGAÑOS: Todo trámite ante esta entidad es gratuito, excepto los costos de reproducción de documentos. Verifique su respuesta en la página www.sdp.gov.co link "Estado Trámite". Denuncie en la línea 195 opción 1 cualquier irregularidad.

Cra. 30 N° 25 -90
pisos 5, 8,13 / SuperCade piso 2

Archivo Central de la SDP
Cra 21 N°69B-80 ext. 9014-9018

PBX: 335 8000
www.sdp.gov.co
Código Postal: 1113111



ALCALDÍA MAYOR
DE BOGOTÁ D.C.

*Este documento es una versión impresa del original que fue generado digitalmente.
Es válido legalmente al amparo del artículo 12 del Decreto 2150 de 1995 y del artículo 7° de la Ley 527 de 1999.*