

RESOLUCIÓN No. 0625 DE 2022**(27 de Abril de 2022)**

*“Por medio del cual se **NIEGA** la viabilidad del concepto de factibilidad para la ubicación de los elementos que conforman una Estación Radioeléctrica denominada **“CLINICA LA COLINA”**, a localizarse en la **carrera 74 No. 163-51** de la localidad de **SUBA**, en la ciudad de Bogotá, D.C., en espacio considerado **BIEN DE PROPIEDAD PRIVADA**”.*

LA DIRECTORA DE VÍAS, TRANSPORTE Y SERVICIOS PÚBLICOS

Con fundamento en lo dispuesto en los Decretos Distritales 397 y 472 de 2017, el literal h del artículo 12 del Decreto 016 de 2013, el literal h del artículo 13 de la Resolución 655 de 2015, la Resolución 062 de 2016 y la Resolución 263 del 12 de febrero de 2021

CONSIDERANDO

1. Que, a través del Decreto Distrital 397 de 2017, corregido por el Decreto Distrital 472 de 2017, y su anexo Técnico *“Manual de Mimetización y Camuflaje de las Estaciones Radioeléctricas para Bogotá Distrito Capital”*, el cual hace parte integral de dichas disposiciones normativas, fue reglamentado el procedimiento, normas urbanísticas, arquitectónicas y técnicas a tenerse en cuenta para la localización, instalación, regularización y control de Estaciones Radioeléctricas en Bogotá D.C.
2. Que, el numeral 4.18 del artículo 4º del Decreto Distrital 397 de 2017 establece que, la factibilidad corresponde a aquella oportunidad para la revisión de *“(…) componentes urbanísticos, técnicos y jurídicos cuyo resultado es el concepto de viabilidad para la instalación de la Estación Radioeléctrica”*.
3. Que, de acuerdo con lo dispuesto en el Decreto Distrital 805 del 24 de diciembre de 2019 *“Por medio del cual se modifica y adiciona el Decreto Distrital 397 de 2017, modificado por el Decreto Distrital 472 de 2017, y se dictan otras disposiciones”* cuando

EVITE ENGAÑOS: Todo trámite ante esta entidad es gratuito, excepto los costos de reproducción de documentos. Verifique su respuesta en la página www.sdp.gov.co link “Estado Trámite”. Denuncie en la línea 195 opción 1 cualquier irregularidad.

Cra. 30 N° 25 -90
pisos 5, 8,13 / SuperCade piso 2

Archivo Central de la SDP
Cra 21 N°69B-80 ext. 9014-9018

PBX: 335 8000
www.sdp.gov.co
Código Postal: 1113111



ALCALDÍA MAYOR
DE BOGOTÁ D.C.

se trate de solicitudes de estudio para la factibilidad y el permiso de localización e instalación que hayan sido presentadas con anterioridad a la entrada en vigencia de este Decreto, continuarán rigiéndose por las normas vigentes para ese momento, siempre y cuando hayan sido radicadas con la totalidad de los documentos solicitados para su radicación, salvo que el interesado manifieste de manera expresa y escrita su voluntad de acogerse a las normas establecidas en el presente Decreto. Para el caso en particular, se desarrollará el procedimiento de acuerdo con lo contemplado en el Decreto Distrital 397 de 2017.

4. Que, según lo normado por el inciso 2° del artículo 16 Ibídem, la **SECRETARÍA DISTRITAL DE PLANEACIÓN**:

“(...) revisará la viabilidad urbanística, técnica y jurídica para la instalación de estaciones radioeléctricas, conforme con lo establecido en los requisitos contemplados en el presente Decreto, en el Manual de Mimetización y Camuflaje de las estaciones radioeléctricas para el Distrito Capital y en la Cartilla de Espacio Público y las normas que la modifiquen, adicionen o sustituyan”.

5. Que, por indicación del parágrafo 1 del artículo 16 del Decreto Distrital 397 de 2017, *“El trámite de la factibilidad para la instalación de Estaciones Radioeléctricas será requisito previo para la radicación de la solicitud del permiso para su localización e instalación”* y según el parágrafo 1 del artículo 22 Ibídem, *“(…) las estaciones radioeléctricas solo podrán ser instaladas cuando el solicitante cuente con el respectivo permiso expedido por parte de la Secretaría Distrital de Planeación”.*

6. Que, la sociedad **ANDEAN TOWER PARTNERS COLOMBIA S.A.S.**, identificada con NIT 900868635-7, representada legalmente por la señora SAIRA MONICA BALLESTEROS TORO, identificada con la Cédula de Ciudadanía No. 41.950.042, expedida en Armenia, mediante el señor LUIS GREGORIO MARTÍNEZ GARZÓN, identificado con la Cédula de Ciudadanía No. 19.313.776 expedida en Bogotá, en calidad de apoderado mediante formulario M-FO-014, *“Solicitud de Factibilidad para la Ubicación de los Elementos que Conforman una Estación Radioeléctrica”*, con radicado 1-2019-26581 del 24 de abril de 2019, presentó solicitud de factibilidad para la ubicación de los elementos que conforman la estación radioeléctrica denominada: **“CLINICA LA COLINA”**, a localizarse en la carrera 74 No. 163-51 de la localidad de SUBA, en la ciudad de Bogotá, D.C., en espacio considerado **BIEN DE PROPIEDAD PRIVADA** según la solicitud adelantada.

EVITE ENGAÑOS: Todo trámite ante esta entidad es gratuito, excepto los costos de reproducción de documentos. Verifique su respuesta en la página www.sdp.gov.co link “Estado Trámite”. Denuncie en la línea 195 opción 1 cualquier irregularidad.

Cra. 30 N° 25 -90
pisos 5, 8,13 / SuperCade piso 2

Archivo Central de la SDP
Cra 21 N°69B-80 ext. 9014-9018

PBX: 335 8000
www.sdp.gov.co
Código Postal: 1113111



ALCALDÍA MAYOR
DE BOGOTÁ D.C.

7. Que la Dirección de Vías, Transporte y Servicios Públicos de la **SECRETARÍA DISTRITAL DE PLANEACIÓN**, una vez revisada la documentación allegada por el solicitante, en virtud de lo dispuesto en el inciso 2° del artículo 21 del Decreto Distrital 397 de 2017, mediante comunicación con radicado 2-2019-23204 del 24 de abril de 2019, requirió complementación de la misma, teniendo en cuenta que se radicó: *"(...) sin la totalidad de los documentos generales establecidos en el Título II "De los criterios y de las normas urbanísticas y arquitectónicas aplicables para la localización de estaciones radioeléctricas y de estructuras de soporte de telecomunicaciones" del citado Decreto y, aquellos específicos señalados en los numerales 17.1.3., 17.2.1., 17.2.2., 17.2.3., 17.3.1., 17.3.3. y 17.3.5, del artículo 17 Ibídem (...)"*
8. Que, la empresa **ANDEAN TOWER PARTNERS COLOMBIA S.A.S.**, mediante radicado 1-2019-36165 del 29 de mayo de 2019 solicitó prorroga por un mes (1) para dar respuesta a los requerimientos, solicitud que fue concedida por la **DIRECCIÓN DE VÍAS, TRANSPORTE Y SERVICIOS PÚBLICOS**, mediante oficio con radicado No. 2-2019-36379 del 07 de junio de 2019, hasta el 02 de julio del 2019.
9. Que, la empresa **ANDEAN TOWER PARTNERS COLOMBIA S.A.S.**, mediante radicado 1-2019-44069 del 02 de julio de 2019 dio alcance y completo la información quedando en legal y debida forma.
10. Que la **DIRECCIÓN DE VÍAS, TRANSPORTE Y SERVICIOS PÚBLICOS** una vez realizado el respectivo análisis técnico, arquitectónico y jurídico del expediente, a través de la comunicación con radicado 2-2019-64841 del 25 de septiembre de 2019, emitió acta de observaciones, otorgando la posibilidad de efectuar actualizaciones, correcciones o aclaraciones consideradas necesarias para resolver de fondo la solicitud, de conformidad con lo dispuesto en el artículo 22 del Decreto Distrital 397 de 2017.
11. Que la sociedad **ANDEAN TOWER PARTNERS COLOMBIA S.A.S.**, mediante radicación No 1-2019-71296 del 21 de octubre de 2019, solicitó ampliación del plazo por quince (15) días para dar respuesta a los requerimientos.
12. Que, la sociedad **ANDEAN TOWER PARTNERS COLOMBIA S.A.S.** mediante escrito con radicado 1-2019-76480 del 14 de noviembre de 2019, dio respuesta

EVITE ENGAÑOS: Todo trámite ante esta entidad es gratuito, excepto los costos de reproducción de documentos. Verifique su respuesta en la página www.sdp.gov.co link "Estado Trámite". Denuncie en la línea 195 opción 1 cualquier irregularidad.

Cra. 30 N° 25 -90
pisos 5, 8,13 / SuperCade piso 2

Archivo Central de la SDP
Cra 21 N°69B-80 ext. 9014-9018

PBX: 335 8000
www.sdp.gov.co
Código Postal: 1113111



ALCALDÍA MAYOR
DE BOGOTÁ D.C.

al acta de observaciones.

13. Que la **DIRECCIÓN DE VÍAS, TRANSPORTE Y SERVICIOS PÚBLICOS** mediante oficio con radicado 2-2020-19257 del 17 de abril de 2020, informó de la ampliación de términos para pronunciarse de fondo de la solicitud de factibilidad, debido a la emergencia sanitaria decretada por el COVID-19.
14. Que la **DIRECCIÓN DE VÍAS, TRANSPORTE Y SERVICIOS PÚBLICOS** procedió a realizar el análisis técnico, arquitectónico y jurídico de la documentación allegada por el solicitante y evidenció:

1. CARACTERÍSTICAS TÉCNICAS DE LA ESTACIÓN RADIOELÉCTRICA

1.1. CARACTERÍSTICAS GENERALES

ALTURA TOTAL (INCLUIDO PARARRAYOS)	33,20 m	TIPO DE ELEMENTO	TORRE
PUNTAJE – MATRIZ DE MEDICIÓN DE IMPACTO (SOLICITANTE)	No se puede concluir	NIVEL IMPACTO	No se puede concluir

1.2. LOCALIZACIÓN GENERAL Y SIMULACIÓN GRÁFICA

EVITE ENGAÑOS: Todo trámite ante esta entidad es gratuito, excepto los costos de reproducción de documentos. Verifique su respuesta en la página www.sdp.gov.co link "Estado Trámite". Denuncie en la línea 195 opción 1 cualquier irregularidad.

Cra. 30 N° 25 -90
pisos 5, 8,13 / SuperCade piso 2

Archivo Central de la SDP
Cra 21 N°69B-80 ext. 9014-9018

PBX: 335 8000
www.sdp.gov.co
Código Postal: 1113111



ALCALDÍA MAYOR
DE BOGOTÁ D.C.

Este documento es una versión impresa del original que fue generado digitalmente.
Es válido legalmente al amparo del artículo 12 del Decreto 2150 de 1995 y del artículo 7° de la Ley 527 de 1999.



SECRETARÍA DE
PLANEACIÓN

SECRETARÍA DISTRITAL DE PLANEACIÓN Folios: 18

Anexos: No

No. Radicación: 3-2022-13592

No. Radicado Inicial:

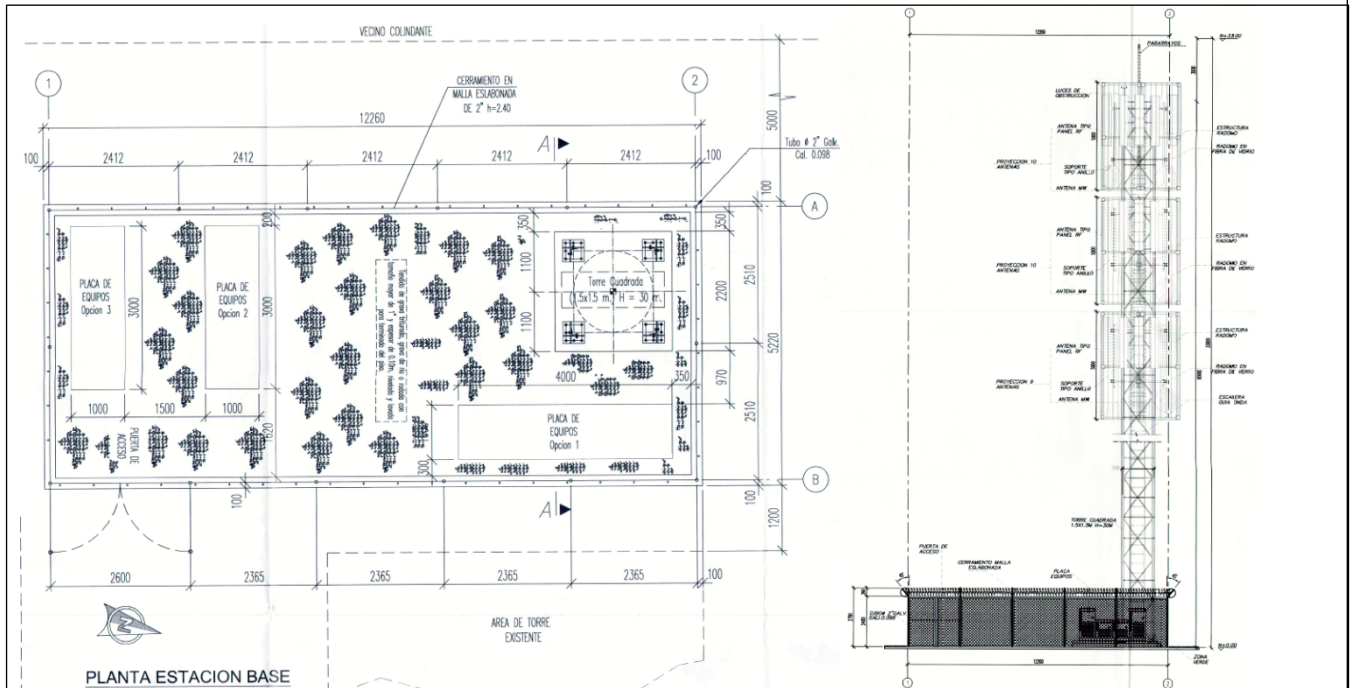
XXXXXXXXXX

No. Proceso: 1940905 Fecha: 2022-04-27 12:36

Tercero: ANDEAN TOWER PARTNERS COLOMBIA SAS

Dep. Radicadora: Subsecretaría de Gestión Corporativa

Clase Doc: Interno Tipo Doc: Acto administrativo Consec:



1.3. AISLAMIENTOS (Sólo para bien privado/bien fiscal)

AISLAMIENTO	NORTE	SUR	ORIENTE	OCCIDENTE
EXIGIDO (mts.)	2 MTS	2 MTS	2 MTS	2 MTS
PROPUESTO (mts.)	5.32 MTS	204.68 MTS	168.11 MTS	64.77 MTS

1.4. FRANJAS FUNCIONALES DE ESPACIO PÚBLICO (Sólo para espacio público)

EJE VIAL	N/A	SEC VIAL	N/A	ANCHO VÍA	N/A	DIM ANDÉN	N/A
FMP	N/A	Ø EST.	N/A	FCP PEATONAL	N/A	ANCHO SEPARADOR	N/A
ADMINISTRADOR DEL ESPACIO PÚBLICO			N/A				

2. ESTUDIO Y REVISIÓN POR COMPONENTE URBANÍSTICO, TÉCNICO Y JURÍDICO DE LA SOLICITUD

2.1. ESTUDIO Y ANÁLISIS URBANÍSTICO Y ARQUITECTÓNICO

No.	DOCUMENTO	ANÁLISIS DE INFORMACIÓN	OBSERVACIONES (Diligencie este campo según la revisión adelantada)
-----	-----------	-------------------------	---

EVITE ENGAÑOS: Todo trámite ante esta entidad es gratuito, excepto los costos de reproducción de documentos. Verifique su respuesta en la página www.sdp.gov.co link "Estado Trámite". Denuncie en la línea 195 opción 1 cualquier irregularidad.

Cra. 30 N° 25 -90
pisos 5, 8,13 / SuperCade piso 2

Archivo Central de la SDP
Cra 21 N°69B-80 ext. 9014-9018

PBX: 335 8000
www.sdp.gov.co
Código Postal: 1113111



ALCALDÍA MAYOR
DE BOGOTÁ D.C.

Este documento es una versión impresa del original que fue generado digitalmente.
Es válido legalmente al amparo del artículo 12 del Decreto 2150 de 1995 y del artículo 7° de la Ley 527 de 1999.



SECRETARÍA DE
PLANEACIÓN

SECRETARÍA DISTRITAL DE PLANEACIÓN Folios: 18

Anexos: No

No. Radicación: 3-2022-13592

No. Radicado Inicial:

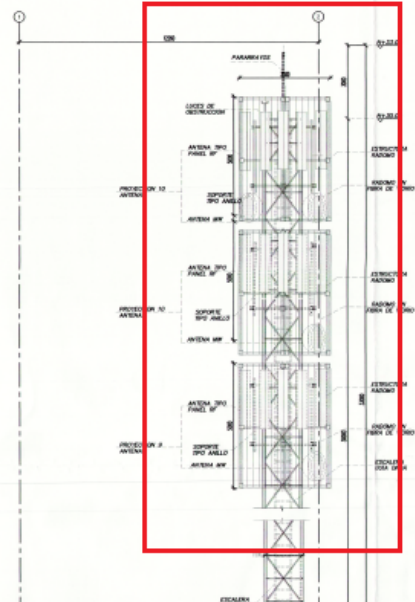
XXXXXXXXXX

No. Proceso: 1940905 Fecha: 2022-04-27 12:36

Tercero: ANDEAN TOWER PARTNERS COLOMBIA SAS

Dep. Radicadora: Subsecretaría de Gestión Corporativa

Clase Doc: Interno Tipo Doc: Acto administrativo Consec:

1	FORMULARIO M-FO-014 DEBIDAMENTE DILIGENCIADO (ÚLTIMA VERSIÓN)	NO CUMPLE	El formulario no es subsanado ya que presenta las siguientes casillas incompletas o incorrectas: (B-4), (B-11), (B-15), (B-17), (C-4), (C-10), (C-12), (D-1), (D-2.4), (D-7), (D-9).
2	COPIA DEL DOCUMENTO DE IDENTIFICACIÓN DEL SOLICITANTE	CUMPLE	Se presenta documento del señor LUIS GREOGRIO MARTINEZ GARZON en 1 folio radicado 1-2019-26581 del 24 de abril de 2019.
3	CERTIFICADO DE TRADICIÓN Y MATRICULA INMOBILIARIA VIGENTE INMUEBLE – EXPEDIDO POR LA OFICINA DE REGISTRO DE INSTRUMENTOS PÚBLICOS O RUPI (REGISTRO ÚNICO DE PATRIMONIO INMOBILIARIO)	CUMPLE	Se presenta documento correspondiente al predio CARRERA 74 N° 163-51 con matrícula número 50N-20656084.
4	CERTIFICACIÓN SOBRE DOMINIO, DESTINO Y USO DE PROPIEDAD INMOBILIARIA DISTRITAL (EN CASO DE BIENES DE USO PÚBLICO, EXPEDIDO POR EL DADEP, IDU Y/O IDRD)	NO APLICA	NO APLICA
5	PLANO URBANÍSTICO O TOPOGRÁFICO	CUMPLE	Se presenta el plano Urbanístico correspondiente al predio con dirección CARRERA 74 N° 163-51, con número CU5S474/4-01 con fecha 25 de junio de 2013.
6	PLANO DE MANZANA CATASTRAL PARA INMUEBLES DE PROPIEDAD PRIVADA, BIENES FISCALES, BIENES DE USO PÚBLICO Y BIENES PRIVADOS AFECTOS AL USO PÚBLICO	CUMPLE	Se presenta plano correspondiente al predio con dirección CARRERA 74 N° 163-51, con fecha del 8 de febrero de 2019.
7	CERTIFICADO DE NOMENCLATURA VIGENTE	CUMPLE	Se presenta el certificado correspondiente al predio con dirección CARRERA 74 N° 163-51, con radicado 666174 del 26 de junio de 2019.
8	PLANOS URBANÍSTICOS, ARQUITECTÓNICOS, TÉCNICOS DE LA PROPUESTA Y DE MIMETIZACIÓN	NO CUMPLE	

EVITE ENGAÑOS: Todo trámite ante esta entidad es gratuito, excepto los costos de reproducción de documentos. Verifique su respuesta en la página www.sdp.gov.co link "Estado Trámite". Denuncie en la línea 195 opción 1 cualquier irregularidad.

Cra. 30 N° 25 -90
pisos 5, 8,13 / SuperCade piso 2


Archivo Central de la SDP
Cra 21 N°69B-80 ext. 9014-9018

PBX: 335 8000
www.sdp.gov.co
Código Postal: 1113111



ALCALDÍA MAYOR
DE BOGOTÁ D.C.

Este documento es una versión impresa del original que fue generado digitalmente.
Es válido legalmente al amparo del artículo 12 del Decreto 2150 de 1995 y del artículo 7° de la Ley 527 de 1999.

			<p>PLANO PROPUESTA DE MIMETIZACIÓN</p> <p>Teniendo en cuenta el requerimiento N°6 del acta de observaciones 2-2019-64841 del 25 de septiembre de 2019 no fue subsanado, ya que en primer lugar y en concordancia con el requerimiento 6.1 debía presentarse la localización del predio con sus respectivas cotas de aislamiento, y esta no fue presentada, en segundo lugar los planos debían presentarse especificando e indicando con precisión la cantidad de antenas, y equipos según el diseño, sin embargo los cuadros presentados no concuerdan con propuesta de mimetización y cuadro de elementos puntuales del M-FO-014, y en tercer lugar y según la imagen presentada los planos de la propuesta no están ajustados a la realidad y no son coincidentes con la propuesta de mimetización presentada, como se menciona en el punto número 10 del presente formato.</p> <p>Adicionalmente y considerando que el predio se encuentra ubicado en una zona de amenaza por remoción en masa categoría baja (SINUPOT), según el artículo 11 del Decreto Distrital 397 de 2017, el solicitante debía presentar el análisis de riesgos de la infraestructura y su correspondiente plan de contingencia, en cumplimiento de lo previsto en el Decreto Distrital 172 de 2014 o las normas que lo adicionen, modifiquen, sustituyan o complementen. Este requerimiento no fue atendido y no se presentó la solicitud incumpliendo el artículo antes mencionado.</p> <p>Se presenta la licencia N° LC- 14-5-0184 del 07 de marzo de 2013.</p>
9	PLANOS Y LICENCIA DE CONSTRUCCIÓN EN CUALQUIERA DE LAS MODALIDADES	CUMPLE	
10	PROPUESTA DE MIMETIZACIÓN	NO CUMPLE	<p>La propuesta de mimetización presentada no atiende el requerimiento N°2 del acta de observaciones 2-2019-64841 del 25 de septiembre de 2019, ya que no se muestra con exactitud la simulación gráfica a partir de la fotografía real del predio, la cual debe permitir visualizar las estrategias de mimetización y camuflaje de los elementos de las estaciones radioeléctricas, como se evidencia en la siguiente imagen, se evidencian dos estaciones, por tanto no es claro cuál es la infraestructura correspondiente, adicionalmente se muestra sólo un radomo en la imagen, y en los planos técnicos y de propuesta de mimetización se presentan tres.</p>  <p>IMAGEN 17-18 Simulación grafica</p> <p>IMAGEN PRESENTADA EN INFORME DE MIMETIZACIÓN</p>

EVITE ENGAÑOS: Todo trámite ante esta entidad es gratuito, excepto los costos de reproducción de documentos. Verifique su respuesta en la página www.sdp.gov.co link "Estado Trámite". Denuncie en la línea 195 opción 1 cualquier irregularidad.

Cra. 30 N° 25 -90
pisos 5, 8,13 / SuperCade piso 2

Archivo Central de la SDP
Cra 21 N°69B-80 ext. 9014-9018

PBX: 335 8000
www.sdp.gov.co
Código Postal: 1113111



ALCALDÍA MAYOR
DE BOGOTÁ D.C.

Este documento es una versión impresa del original que fue generado digitalmente.
Es válido legalmente al amparo del artículo 12 del Decreto 2150 de 1995 y del artículo 7° de la Ley 527 de 1999.



SECRETARÍA DE
PLANEACIÓN

SECRETARÍA DISTRITAL DE PLANEACIÓN Folios: 18

Anexos: No

No. Radicación: 3-2022-13592

No. Radicado Inicial:

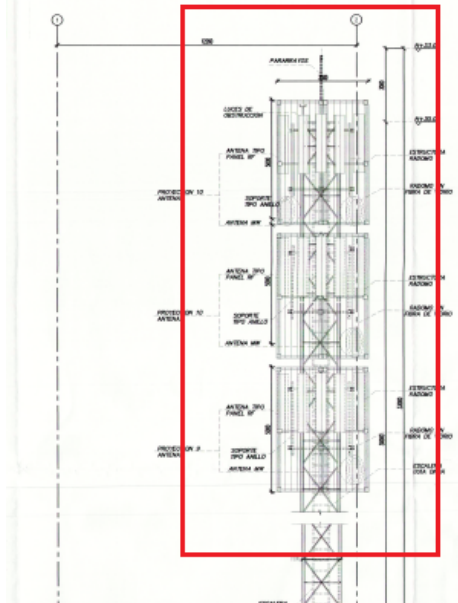
XXXXXXXXXX

No. Proceso: 1940905 Fecha: 2022-04-27 12:36

Tercero: ANDEAN TOWER PARTNERS COLOMBIA SAS

Dep. Radicadora: Subsecretaría de Gestión Corporativa

Clase Doc: Interno Tipo Doc: Acto administrativo Consec:

			 <p>PLANO PROPUESTA DE MIMETIZACIÓN</p>
11	MATRIZ DE EVALUACIÓN DE IMPACTO DE ESTACIONES A NIVEL DE PISO, SOBRE CUBIERTA O EN ESPACIO PÚBLICO	NO CUMPLE	Se presenta la matriz de medición de impacto sobre terreno, sin embargo, los siguientes ítems se presentan evaluados de forma incorrecta, ya que no coinciden con la cantidad de antenas registradas en el formato M-FO-014 de la solicitud: 3. Impacto causado por la cantidad y tamaño de antenas. 4. Impacto causado por equipos. 5. Impacto causado por cerramiento de predio.
12	CONCEPTO FAVORABLE IDPC O MINISTERIO DE CULTURA (PARA INMUEBLES DECLARADOS BIEN DE INTERÉS CULTURAL, DISTRITAL Y NACIONAL)	NO APLICA	NO APLICA

RESULTADO ESTUDIO Y ANÁLISIS URBANÍSTICO Y ARQUITECTÓNICO

NO VIABLE

2.2. ESTUDIO Y ANÁLISIS TÉCNICO

No.	DOCUMENTO	ANÁLISIS DE INFORMACIÓN	OBSERVACIONES (Diligencie este campo según la revisión adelantada)
1	ESTUDIO DE CARTOGRAFÍA Y GEORREFERENCIACIÓN QUE DEBERÁ CONTENER COMO MÍNIMO, EL LEVANTAMIENTO TOPOGRÁFICO GEORREFERENCIADO CON PRECISIÓN SUBMÉTRICA DEL PREDIO O DE LAS ZONAS DE ESPACIO PÚBLICO, CON UN MÍNIMO DE CINCUENTA (50) METROS DE RADIO, SUSCRITO POR TOPOGRAFO O INGENIERO CIVIL CON TARJETA PROFESIONAL VIGENTE	NO APLICA	NO APLICA

EVITE ENGAÑOS: Todo trámite ante esta entidad es gratuito, excepto los costos de reproducción de documentos. Verifique su respuesta en la página www.sdp.gov.co link "Estado Trámite". Denuncie en la línea 195 opción 1 cualquier irregularidad.

Cra. 30 N° 25 -90
pisos 5, 8,13 / SuperCade piso 2

Archivo Central de la SDP
Cra 21 N°69B-80 ext. 9014-9018

PBX: 335 8000
www.sdp.gov.co
Código Postal: 1113111



ALCALDÍA MAYOR
DE BOGOTÁ D.C.

Este documento es una versión impresa del original que fue generado digitalmente.
Es válido legalmente al amparo del artículo 12 del Decreto 2150 de 1995 y del artículo 7° de la Ley 527 de 1999.
Página 8 de 17



SECRETARÍA DE
PLANEACIÓN

SECRETARÍA DISTRITAL DE PLANEACIÓN Folios: 18

Anexos: No

No. Radicación: 3-2022-13592

No. Radicado Inicial:

XXXXXXXXXX

No. Proceso: 1940905 Fecha: 2022-04-27 12:36

Tercero: ANDEAN TOWER PARTNERS COLOMBIA SAS

Dep. Radicadora: Subsecretaría de Gestión Corporativa

Clase Doc: Interno Tipo Doc: Acto administrativo Consec:

2	ACTA DE RESPONSABILIDAD CON FECHA VIGENTE, EXONERANDO AL DISTRITO CAPITAL Y DEBIDAMENTE FIRMADA POR EL TOPOGRAFO O INGENIERO CIVIL	NO APLICA	NO APLICA
3	PLANO TOPOGRAFICO, DEBIDAMENTE ROTULADO, CON TODOS LOS ELEMENTOS QUE COMPONEN EL MOBILIARIO URBANO DENTRO DE LOS 50 M DE RADIO	NO APLICA	NO APLICA
4	TIPO DE INFRAESTRUCTURA DE SOPORTE (EN CASO DE QUE APLIQUE)	NO APLICA	NO APLICA
5	EVALUACIÓN ESTRUCTURAL DE CARGAS SOBRE LA EDIFICACIÓN (INCLUYE ACTA DE RESPONSABILIDAD)	NO APLICA	NO APLICA
6	PLANO DEL DISEÑO ESTRUCTURAL DE LA EDIFICACIÓN	NO APLICA	NO APLICA
7	ESTUDIO ESTRUCTURAL DE LA TORRE, MONOPOLO O MÁSTIL (INCLUYE ACTA DE RESPONSABILIDAD Y PLANO ESTRUCTURAL)	CUMPLE	<p>Documento: "TORRE CUADRADA AUTOSOPORTADA (1.50 x 1.50m) - H = 30 m. ESTACIÓN BASE CLÍNICA LA COLINA" versión 1 de fecha 29 de agosto de 2018 elaborado por DESINGTEK S.A.S y firmado en original.</p> <p>Requerimiento 2: Atendió el requerimiento, en el documento: "TORRE CUADRADA AUTOSOPORTADA (1.50 x 1.50m) - H = 30 m. ESTACIÓN BASE CLÍNICA LA COLINA" versión 1 de fecha 29 de agosto de 2018 elaborado por DESINGTEK S.A.S y firmado en original. incluye numeral "4.0 Condiciones de servicio", cuadro de cargas equivalentes a 3091 Kg.</p> <p>Requerimiento 3: Atendió el requerimiento, Acta de Responsabilidad "DISEÑO ESTRUCTURAL TORRE CUADRADA AUTOSOPORTADA H = 30 m" de fecha 20 de octubre de 2019 firmada en original por el Ing. Civil Leopoldo Barrera Garzón MP 25202-124789 CND. Indica la nomenclatura oficial del predio. Certificación COPNIA fecha 23 de julio de 2019.</p> <p>Requerimiento 6: Atendió el requerimiento, Acta de responsabilidad de revisión de estudios técnicos aportada por la empresa solicitante con fecha 6 de noviembre de 2019, se encuentra firmada por el Señor Leo Sebastián Sarria Astaiza con C.C. No. 1.144.032.473 actuando como APODERADO de ATP ANDEAN TOWER PARTNERS COLOMBIA S.A.S. (Poder Conferido a partir del 21 de octubre de 2019 hasta el 28 de febrero de 2020, como consta en certificado de existencia y representación legal de fecha 23 de octubre de 2019)</p>
8	PLANO DEL DISEÑO ESTRUCTURAL DE LA ESTACIÓN RADIOELÉCTRICA	CUMPLE	<p>Plano: "PLANO GENERAL DE DISEÑO ESTACIÓN BASE" de fecha 01 de octubre de 2018, firmado en original por el Ing. Civil Leopoldo Barrera Garzón MP 25202-124789 CND.</p> <p>Plano: "SILUETA Y TIPOLOGÍA TORRE" de fecha 20 de octubre de 2019, firmado en original por el Ing. Civil Leopoldo Barrera Garzón MP 25202-124789 CND.</p> <p>Plano: "PLANO GENERAL DE DISEÑO ESTACIÓN BASE" de fecha 12 de noviembre de 2019, firmado en original por la Arq. Jennifer X. Monroy E, MP A3182018-1049639068.</p> <p>Plano: "CORTES" de fecha 12 de noviembre de 2019, firmado en original por la Arq. Jennifer X. Monroy E, MP A3182018-1049639068.</p> <p>Requerimiento 4: Atendió el requerimiento, en Plano: "PLANO GENERAL DE DISEÑO ESTACIÓN BASE" de fecha 12 de noviembre de 2019, firmado en original por la Arq. Jennifer X. Monroy E, MP A3182018-1049639068 y Plano: "CORTES" de fecha 12 de noviembre de 2019, firmado en original por la Arq. Jennifer X. Monroy E, MP A3182018-1049639068, se muestra la ubicación de la torre, equipos y antenas.</p> <p>Requerimiento 5: Atendió el requerimiento, en Plano: "PLANO GENERAL DE DISEÑO ESTACIÓN BASE" de fecha 01 de octubre de 2018 y Plano: "SILUETA Y TIPOLOGÍA TORRE" de fecha 20 de octubre</p>

EVITE ENGAÑOS: Todo trámite ante esta entidad es gratuito, excepto los costos de reproducción de documentos. Verifique su respuesta en la página www.sdp.gov.co link "Estado Trámite". Denuncie en la línea 195 opción 1 cualquier irregularidad.

Cra. 30 N° 25 -90
pisos 5, 8,13 / SuperCade piso 2

Archivo Central de la SDP
Cra 21 N°69B-80 ext. 9014-9018

PBX: 335 8000
www.sdp.gov.co
Código Postal: 1113111



ALCALDÍA MAYOR
DE BOGOTÁ D.C.

Este documento es una versión impresa del original que fue generado digitalmente.
Es válido legalmente al amparo del artículo 12 del Decreto 2150 de 1995 y del artículo 7° de la Ley 527 de 1999.



SECRETARÍA DE
PLANEACIÓN

SECRETARÍA DISTRITAL DE PLANEACIÓN Folios: 18

Anexos: No

No. Radicación: 3-2022-13592

No. Radicado Inicial:

XXXXXXXXXX

No. Proceso: 1940905 Fecha: 2022-04-27 12:36

Tercero: ANDEAN TOWER PARTNERS COLOMBIA SAS

Dep. Radicadora: Subsecretaría de Gestión Corporativa

Clase Doc: Interno Tipo Doc: Acto administrativo Consec:

			de 2019, firmados en original por el Ing. Civil Leopoldo Barrera Garzón MP 25202-124789 CND, incluyen nomenclatura del predio.
9	DISEÑO DE ANCLAJES EL CUAL DEBE CONTENER ACTA DE RESPONSABILIDAD Y CERTIFICADO COPNIA VIGENTE	CUMPLE	Documento: "DISEÑO DE ANCLAJE PARA TORRE CUADRADA H = 30 m. ESTACIÓN BASE CLÍNICA LA COLINA" de fecha 29 de agosto de 2018 elaborado por DESINGTEK S.A.S y firmado en original. Requerimiento 3: Atendió el requerimiento, Acta de Responsabilidad "ANCLAJES TORRE CUADRADA AUTOSOPORTADA H = 30 m" de fecha 20 de octubre de 2019 firmada en original por el Ing. Civil Leopoldo Barrera Garzón MP 25202-124789 CND. Indica la nomenclatura oficial del predio. Certificación COPNIA fecha 23 de julio de 2019.
10	PLANO DEL DISEÑO DE ANCLAJES DE LA ESTACIÓN RADIOELÉCTRICA	CUMPLE	Plano: "ANCLAJE TORRE CUADRADA H = 30m" de fecha 20 de octubre de 2019 firmado en original por el Ing. Civil Leopoldo Barrera Garzón MP 25202-124789 CND Requerimiento 5: Atendió el requerimiento, en Plano: "ANCLAJE TORRE CUADRADA H = 30 m" de fecha 20 de octubre de 2019 firmado en original por el Ing. Civil Leopoldo Barrera Garzón MP 25202-124789 CND, incluye nomenclatura del predio.
11	DISEÑO ESTRUCTURAL DE MIMETIZACIÓN EL CUAL DEBE CONTENER ACTA DE RESPONSABILIDAD Y CERTIFICADO COPNIA VIGENTE	NO CUMPLE	Documento: "ESTUDIO ESTRUCTURAL ELEMENTOS DE MIMETIZACIÓN ESTACIÓN BASE CLÍNICA LA COLINA" de fecha octubre de 2019 (Estudio se presentó sin firma). Requerimiento 3: No atendió el requerimiento, el acta de Responsabilidad "MEMORIAL DE RESPONSABILIDAD DE ANCLAJES DE MIMETIZACIÓN CLÍNICA LA COLINA" de fecha 5 de octubre de 2019 firmada en original por el Ing. Civil Felipe Stand MP 25202-093321 CND. Se presentó sin relacionar la nomenclatura oficial del predio, según certificación catastral.
12	PLANO DEL DISEÑO DE MIMETIZACIÓN DE LA ESTACIÓN RADIOELÉCTRICA	CUMPLE	Plano: "PLANO TÉCNICO MIMETIZACIÓN" de fecha 17 de mayo de 2019 firmado en original por el Ing. Civil Leopoldo Barrera Garzón MP 25202-124789 CND Requerimiento 5: Atendió el requerimiento, en Plano: "PLANO TÉCNICO MIMETIZACIÓN" de fecha 17 de mayo de 2019 firmado en original por el Ing. Civil Leopoldo Barrera Garzón MP 25202-124789 CND, incluye nomenclatura del predio.
13	ESTUDIO DE SUELOS, EL CUAL DEBE CONTENER ACTA DE RESPONSABILIDAD Y CERTIFICADO COPNIA VIGENTE	NO CUMPLE	Requerimiento 3: No atendió el requerimiento, el acta de Responsabilidad "MEMORIAL DE RESPONSABILIDAD ESTUDIO DE SUELOS" de fecha noviembre de 2019 firmada en original por el Ing. Civil Esp. Geotecnia Luis Roberto Rosas Marín MP 25202-170230 CND. Se presentó sin relacionar la nomenclatura oficial del predio, según certificación catastral.
14	ESTUDIO ESTRUCTURAL DE LA CIMENTACIÓN, EL CUAL DEBE CONTENER ACTA DE RESPONSABILIDAD Y CERTIFICADO COPNIA VIGENTE	CUMPLE	Documento: "CIMENTACIÓN TORRE CUADRADA (1.50 x 1.50m) - H = 30 m. ESTACIÓN BASE CLÍNICA LA COLINA" versión 1 de fecha 21 de octubre de 2019 elaborado por DESINGTEK S.A.S y firmado en original. Requerimiento 1: Atendió el requerimiento, en el documento: "CIMENTACIÓN TORRE CUADRADA (1.50 x 1.50m) - H = 30 m. ESTACIÓN BASE CLÍNICA LA COLINA" versión 1 de fecha 21 de octubre de 2019 elaborado por DESINGTEK S.A.S y firmado en original. incluye numeral "7.0 ANÁLISIS ESTABILIDAD VOLCAMIENTO - ESTACIÓN BASE CLÍNICA LA COLINA" Requerimiento 3: Atendió el requerimiento, Acta de Responsabilidad "DISEÑO ESTRUCTURAL CIMENTACIÓN TORRE CUADRADA AUTOSOPORTADA H = 30 m" de fecha 20 de octubre de 2019 firmada en original por el Ing. Civil Leopoldo Barrera Garzón MP 25202-124789 CND. Indica la nomenclatura oficial del predio. Certificación COPNIA fecha 23 de julio de 2019.

EVITE ENGAÑOS: Todo trámite ante esta entidad es gratuito, excepto los costos de reproducción de documentos. Verifique su respuesta en la página www.sdp.gov.co link "Estado Trámite". Denuncie en la línea 195 opción 1 cualquier irregularidad.

Cra. 30 N° 25 -90
pisos 5, 8,13 / SuperCade piso 2

Archivo Central de la SDP
Cra 21 N°69B-80 ext. 9014-9018

PBX: 335 8000
www.sdp.gov.co
Código Postal: 1113111



ALCALDÍA MAYOR
DE BOGOTÁ D.C.

Este documento es una versión impresa del original que fue generado digitalmente.
Es válido legalmente al amparo del artículo 12 del Decreto 2150 de 1995 y del artículo 7° de la Ley 527 de 1999.



SECRETARÍA DE
PLANEACIÓN

SECRETARÍA DISTRITAL DE PLANEACIÓN Folios: 18

Anexos: No

No. Radicación: 3-2022-13592

No. Radicado Inicial:

XXXXXXXXXX

No. Proceso: 1940905 Fecha: 2022-04-27 12:36

Tercero: ANDEAN TOWER PARTNERS COLOMBIA SAS

Dep. Radicadora: Subsecretaría de Gestión Corporativa

Clase Doc: Interno Tipo Doc: Acto administrativo Consec:

15	PLANO DEL DISEÑO DE CIMENTACIÓN DE LA ESTACIÓN RADIOELÉCTRICA	CUMPLE	Plano: "DISEÑO DE CIMENTACIÓN TIPO CAISSON" de fecha 03 de septiembre de 2018 firmado en original por el Ing. Civil Leopoldo Barrera Garzón MP 25202-124789 CND. Requerimiento 5: Atendió el requerimiento, en Plano: "DISEÑO DE CIMENTACIÓN TIPO CAISSON" de fecha 03 de septiembre de 2018 firmado en original por el Ing. Civil Leopoldo Barrera Garzón MP 25202-124789 CND, incluye nomenclatura del predio.
16	ESTUDIO ESTRUCTURAL PLATAFORMA DE SOPORTE EQUIPOS SOBRE TERRENO (INCLUYE ACTA DE RESPONSABILIDAD Y PLANO ESTRUCTURAL DE PLATAFORMA)	CUMPLE	Requerimiento 3: Atendió el requerimiento, Acta de Responsabilidad "PLACA DE EQUIPOS DE COMUNICACIÓN" de fecha 5 de noviembre de 2019 firmada en original por el Ing. Civil Leopoldo Barrera Garzón MP 25202-124789 CND. Indica la nomenclatura oficial del predio. Certificación COPNIA fecha 23 de julio de 2019.
17	PLANO DEL DISEÑO DE LA PLATAFORMA DE SOPORTE DE LOS EQUIPOS	NO CUMPLE	Plano: "PLACA EN CONCRETO PARA EQUIPOS" de fecha 19 de marzo de 2019, (Plano se presentó sin firma) calculado por el Ing. Civil Leopoldo Barrera Garzón MP 25202-124789 CND.

RESULTADO ESTUDIO Y ANÁLISIS TÉCNICO

NO VIABLE

2.3. ESTUDIO Y ANÁLISIS JURÍDICO

RESPUESTA A ACTA DE OBSERVACIONES RADICADO No.	1-2019-76480	FECHA RECIBIDO EXPEDIENTE	14-nov.-19
--	--------------	---------------------------	------------

No.	DOCUMENTO	ANÁLISIS DE INFORMACIÓN	OBSERVACIONES (Diligencie este campo según la revisión adelantada)
1	DOCUMENTO QUE ACREDITE LA CALIDAD EN QUE ACTÚA EL SOLICITANTE BIEN SEA PERSONA NATURAL, EN CUYO CASO DEBERÁ APORTAR COPIA DEL DOCUMENTO DE IDENTIDAD, O BIEN SEA PERSONA JURÍDICA, EN CUYO CASO DEBERÁ ADJUNTAR EL CERTIFICADO DE EXISTENCIA Y REPRESENTACIÓN LEGAL EXPEDIDO POR LA CÁMARA DE COMERCIO, O EL DOCUMENTO QUE HAGA SUS VECES, CON UNA FECHA DE EXPEDICIÓN NO MAYOR A TREINTA (30) DÍAS CALENDARIO Y COPIA DEL DOCUMENTO DE IDENTIDAD DEL REPRESENTANTE LEGAL	CUMPLE	Reposa a folio 17 de la carpeta 2/2 del expediente, certificado de Existencia y Representación Legal expedido por la Cámara de Comercio de Bogotá, sede Cedritos, de "CORPORACION ESCUELA ECUESTRE BACATÁ" con Código de Verificación 1192986488A2A5 de fecha 07 de noviembre de 2019. Así mismo, reposa a folio 23 de la carpeta 2/2 del expediente, certificado de Existencia y Representación Legal expedido por la Cámara de Comercio de Bogotá, sede Virtual, de "ANDEAN TOWER PARTNERS COLOMBIA S.A.S." con Código de Verificación A19994966F73DC de fecha 23 de octubre de 2019 Reposa a folio 16, copia del documento de identificación del señor BERNARDO AMAYA ACOSTA, quien ejerce la representación legal de la CORPORACIÓN ESCUELA ECUESTRE BACATÁ. Reposa a folios 27 a 35 de la carpeta 2/2 del expediente, contrato de arrendamiento celebrado entre quien obra como representante Legal de la "CORPORACION ESCUELA ECUESTRE BACATÁ" y la representante Legal de ANDEAN TOWER PARTNERS COLOMBIA S.A.S., suscrito en fecha 04 de septiembre de 2018.
2	CERTIFICADO DE TRADICIÓN Y LIBERTAD DEL INMUEBLE EXPEDIDO POR LA OFICINA DE REGISTRO DE INSTRUMENTOS PÚBLICOS CORRESPONDIENTE CON UNA FECHA DE EXPEDICIÓN NO MAYOR A TREINTA (30) DÍAS CALENDARIO PARA EL CASO DE BIENES DE PROPIEDAD PRIVADA Y BIENES FISCALES	CUMPLE	Reposa a folio 17 de la carpeta 2/2 del expediente certificado de Tradición y libertad del inmueble expedido por la oficina de Registro de Instrumentos Públicos con No. de Matricula 50 N-20656084 de fecha 07 de noviembre de 2019.
3	CERTIFICACIÓN SOBRE DOMINIO, DESTINO Y USO DE LA PROPIEDAD INMOBILIARIA DISTRITAL EXPEDIDO POR E] DEPARTAMENTO ADMINISTRATIVO DE LA DEFENSORÍA DEL ESPACIO PÚBLICO - DADEP, PARA EL CASO DE BIENES DE USO PÚBLICO	NO APLICA	NO APLICA
4	PODER OTORGADO AL SOLICITANTE POR EL PROPIETARIO, PARA ADELANTAR LOS TRÁMITES NECESARIOS ANTE LA SECRETARÍA DISTRITAL DE PLANEACIÓN	CUMPLE	Si bien en el acta de observaciones bajo radicado 2-2019-64841 del 25 de septiembre de 2019, se solicitó se realizara la corrección de los datos

EVITE ENGAÑOS: Todo trámite ante esta entidad es gratuito, excepto los costos de reproducción de documentos. Verifique su respuesta en la página www.sdp.gov.co link "Estado Trámite". Denuncie en la línea 195 opción 1 cualquier irregularidad.

Cra. 30 N° 25 -90
pisos 5, 8,13 / SuperCade piso 2

Archivo Central de la SDP
Cra 21 N°69B-80 ext. 9014-9018

PBX: 335 8000
www.sdp.gov.co
Código Postal: 1113111



ALCALDÍA MAYOR
DE BOGOTÁ D.C.

Este documento es una versión impresa del original que fue generado digitalmente.
Es válido legalmente al amparo del artículo 12 del Decreto 2150 de 1995 y del artículo 7° de la Ley 527 de 1999.



SECRETARÍA DE
PLANEACIÓN

SECRETARÍA DISTRITAL DE PLANEACIÓN Folios: 18

Anexos: No

No. Radicación: 3-2022-13592

No. Radicado Inicial:

XXXXXXXXXX

No. Proceso: 1940905 Fecha: 2022-04-27 12:36

Tercero: ANDEAN TOWER PARTNERS COLOMBIA SAS

Dep. Radicadora: Subsecretaría de Gestión Corporativa

Clase Doc: Interno Tipo Doc: Acto administrativo Consec:

			<p>del apoderado dentro del formato M-FO-014, en cuando al apoderado, revisado el poder aportado con la radicación inicial 1-2019-2019 del 24 de abril de 2019, otorgado por la Representante Legal de ANDEAN TOWER PARTNERS COLOMBIA S.A.S., a la empresa MARCOIN S.A.S. representada legalmente por el señor sr. LUIS GREGORIO MARTÍNEZ GARZÓN, se evidencia que el mismo es válido, toda vez que se otorga poder a la empresa como tal y no a la persona natural, sin embargo y dado que el formato M-FO-014 permite diligenciar la casilla solo como como persona natural, es válida la anotación realizada.</p> <p>Reposa a folio 11 de la carpeta 2/2 del expediente, poder especial, amplio y suficiente otorgado por la "CORPORACION ESCUELA ECUESTRE BACATA" representada por el representante suplente Sr. BERNARDO AMAYA ACOSTA a la empresa ANDEAN TOWER PARTNERS COLOMBIA S.A.S., con presentación personal ante la Notaría 40 de Bogotá.</p>
5	DEMOSTRAR LA COMUNICACIÓN A VECINOS COLINDANTES DE LA SOLICITUD DE FACTIBILIDAD Y/O PERMISO CON EL FIN DE GARANTIZAR LOS DERECHOS DE PARTICIPACIÓN DE TERCEROS	CUMPLE	<p>Reposa a folios 149 a 154 de la carpeta 2/2 del expediente, la comunicación realizada a los siguientes vecinos colindantes, junto con las constancias la recepción o devolución de mismas:</p> <ul style="list-style-type: none">-Carrera 75 No. 162-05-Transversal 77 No. 162-08-Carrera 75 No. 167-89 A.G.2-Diagonal 157 No. 77-77-Carrera 74 A No. 167-31-Carrera 74 No. 163-33 <p>Se aporta el registro fotográfico de los predios colindantes, antes mencionados.</p>
6	DEMOSTRAR LA COMUNICACIÓN DE LA PUBLICACIÓN DE LA SOLICITUD DE FACTIBILIDAD Y/O PERMISO EN UN DIARIO DE AMPLIA CIRCULACIÓN CON EL FIN DE GARANTIZAR LOS DERECHOS DE PARTICIPACIÓN DE TERCEROS	CUMPLE	<p>Se allega hoja completa de la página "JUDICIALES" 07 del diario "LA REPUBLICA" de fecha 13 de noviembre de 2019, en la cual se realiza la publicación con la información de la estación a ubicar.</p>
7	MANIFESTACIÓN SUSCRITA POR EL INTERESADO Y DIRIGIDA A LA SUBSECRETARÍA DE PLANEACIÓN TERRITORIAL DE PLANEACIÓN, BAJO LA GRAVEDAD DE JURAMENTO, EN LA CUAL SE AFIRME QUE LA ESTACIÓN RADIOELÉCTRICA PRESENTADA DENTRO DE LA SOLICITUD DEL ESTUDIO DE FACTIBILIDAD NO SE ENCUENTRA CONSTRUIDA, INSTALADA Y/O EN OPERACIÓN. APLICA PARA TRÁMITES POSTERIORES A LA EXPEDICIÓN DEL DECRETO DISTRITAL 805 DE 2019	NO APLICA	<p>NO APLICA, ya que es un requisito en vigencia del Decreto Distrital 805 de 2019.</p>
8	REGISTRO TIC O TÍTULO HABILITANTE, SEGÚN CORRESPONDA, COMO PROVEEDOR DE REDES Y SERVICIOS DE TELECOMUNICACIONES O TITULAR DE PERMISO DE USO DEL ESPECTRO RADIOELÉCTRICO, DE CONFORMIDAD CON LA LEY 1341 DE 2009 Y EL DECRETO NACIONAL 1370 DE 2018 O LAS NORMAS QUE LOS MODIFIQUEN, SUSTITUYAN, COMPLEMENTEN O ADICIONEN. EN EL EVENTO EN QUE EL INTERESADO NO OSTENTE LA TITULARIDAD DEL REGISTRO TIC O TÍTULO HABILITANTE, DEBERÁ ACREDITAR QUE EL TITULAR AUTORIZA SU USO PARA LA LOCALIZACIÓN E INSTALACIÓN DE LA RESPECTIVA ESTACIÓN RADIOELÉCTRICA	NO APLICA	<p>NO APLICA, es un requisito en etapa de permiso.</p>
9	CERTIFICACIÓN DEL PAGO DE RETRIBUCIÓN ECONÓMICA A LA ENTIDAD ADMINISTRADORA DEL ESPACIO PÚBLICO Y/O A LA SECRETARÍA DISTRITAL DE HACIENDA, SEGÚN CORRESPONDA, CUANDO SE TRATE DE ESTACIONES RADIOELÉCTRICAS A INSTALARSE EN ESPACIO PÚBLICO, BIENES DE USO PÚBLICO Y BIENES FISCALES	NO APLICA	<p>NO APLICA, es un requisito en etapa de permiso.</p>
10	COPIA DE LA PÓLIZA DE RESPONSABILIDAD CIVIL EXTRACONTRACTUAL Y DE LA PÓLIZA DE	NO APLICA	<p>NO APLICA, es un requisito en etapa de permiso.</p>

EVITE ENGAÑOS: Todo trámite ante esta entidad es gratuito, excepto los costos de reproducción de documentos. Verifique su respuesta en la página www.sdp.gov.co link "Estado Trámite". Denuncie en la línea 195 opción 1 cualquier irregularidad.

Cra. 30 N° 25 -90
pisos 5, 8,13 / SuperCade piso 2

Archivo Central de la SDP
Cra 21 N°69B-80 ext. 9014-9018

PBX: 335 8000
www.sdp.gov.co
Código Postal: 1113111



ALCALDÍA MAYOR
DE BOGOTÁ D.C.

*Este documento es una versión impresa del original que fue generado digitalmente.
Es válido legalmente al amparo del artículo 12 del Decreto 2150 de 1995 y del artículo 7° de la Ley 527 de 1999.*

<p>RESPONSABILIDAD CIVIL CUYOS BENEFICIARIOS SON LA SECRETARÍA DISTRITAL DE PLANEACIÓN Y/O LA ENTIDAD ADMINISTRADORA DEL ESPACIO PÚBLICO, ASÍ COMO LOS TERCEROS QUE PUEDAN RESULTAR AFECTADOS, DE ACUERDO CON LAS CONDICIONES QUE EN RELACIÓN CON ESTAS GARANTÍAS ESTABLEZCA LA ENTIDAD ADMINISTRADORA DEL ESPACIO PÚBLICO.</p> <p>LA PÓLIZA DE RESPONSABILIDAD CIVIL DEBERÁ CONTAR CON UNA VIGENCIA MÍNIMA DE UN AÑO, NO OBSTANTE, SU VIGENCIA DEBERÁ MANTENERSE POR EL TÉRMINO QUE DURE LA CONSTRUCCIÓN E INSTALACIÓN DE LA ESTACIÓN RADIOELÉCTRICA MÁS SEIS (6) MESES.</p> <p>LA PÓLIZA DE RESPONSABILIDAD CIVIL EXTRACONTRACTUAL DEBERÁ CONTAR CON UNA VIGENCIA MÍNIMA DE UN AÑO, SE DEBERÁ RENOVAR AUTOMÁTICAMENTE A SU VENCIMIENTO HASTA LA EXPIRACIÓN DE LA RESPECTIVA VIGENCIA DEL PERMISO DE INSTALACIÓN O SU RENOVACIÓN, SEGÚN CORRESPONDA, MÁS TRES (3) MESES ADICIONALES, PLAZO DENTRO DEL CUAL DEBERÁ ACREDITARSE EL RETIRO DE LA ESTACIÓN Y NO PODRÁN SER REVOCADAS POR EL TITULAR DEL PERMISO SIN PREVIA AUTORIZACIÓN DE LOS BENEFICIARIOS</p>		
---	--	--

15. Que, de acuerdo con el análisis realizado por la **DIRECCIÓN DE VÍAS, TRANSPORTE Y SERVICIOS PÚBLICOS**, la sociedad **ANDEAN TOWER PARTNERS COLOMBIA S.A.S.** no dio cumplimiento a la totalidad de los requerimientos arquitectónicos y técnicos realizados por la Entidad, lo cual es indispensable para la expedición de la viabilidad del Concepto de Factibilidad para la ubicación de los elementos que conforman la Estación Radioeléctrica denominada: **“CLINICA LA COLINA”**, a localizarse en la carrera 74 No. 163-51 de la localidad de **SUBA**, en la ciudad de Bogotá, D.C., en espacio considerado **BIEN DE PROPIEDAD PRIVADA**, toda vez que se puede concluir:

Frente a los requerimientos **arquitectónicos**:

- ✓ No es subsanado el formato M-FO-014 ya que presenta las siguientes casillas incompletas o incorrectas: (B-4), (B-11), (B-15), (B-17), (C-4), (C-10), (C-12), (D-1), (D-2.4), (D-7), (D-9).
- ✓ El requerimiento N°6 del acta de observaciones bajo radicado 2-2019-64841 del 25 de septiembre de 2019 no fue subsanado, porque no fue presentada la localización del predio con sus respectivas cotas de aislamiento, así mismo los cuadros debían presentarse especificando e indicando con precisión la cantidad de antenas, y equipos según el diseño,

EVITE ENGAÑOS: Todo trámite ante esta entidad es gratuito, excepto los costos de reproducción de documentos. Verifique su respuesta en la página www.sdp.gov.co link "Estado Trámite". Denuncie en la línea 195 opción 1 cualquier irregularidad.

Cra. 30 N° 25 -90
pisos 5, 8,13 / SuperCade piso 2

Archivo Central de la SDP
Cra 21 N°69B-80 ext. 9014-9018

PBX: 335 8000
www.sdp.gov.co
Código Postal: 1113111



ALCALDÍA MAYOR
DE BOGOTÁ D.C.

pero los presentados no concuerdan con la propuesta de mimetización y cuadro de elementos puntuales del M-FO-014, y los planos de la propuesta no están ajustados a la realidad y no son coincidentes con la propuesta de mimetización presentada.

- ✓ Considerando que el predio se encuentra ubicado en una zona de amenaza por remoción en masa categoría baja (SINUPOT), según el artículo 11 del Decreto Distrital 397 de 2017, el solicitante debía presentar el análisis de riesgos de la infraestructura y su correspondiente plan de contingencia, en cumplimiento de lo previsto en el Decreto Distrital 172 de 2014, el cual no fue atendido porque no se presentó.
- ✓ La propuesta de mimetización presentada no atiende el requerimiento N°2 del acta de observaciones 2-2019-64841 del 25 de septiembre de 2019, porque no se muestra con exactitud la simulación gráfica a partir de la fotografía real del predio, la cual debe permitir visualizar las estrategias de mimetización y camuflaje de los elementos de las estaciones radioeléctricas, porque se muestran dos estaciones, por tanto no es claro cuál es la infraestructura que corresponde, adicionalmente solo se evidencia un radomo en la imagen, y en los planos técnicos y de propuesta de mimetización se presentan tres.
- ✓ Si bien se presenta la matriz de medición de impacto sobre terreno, los siguientes ítems se presentan evaluados de forma incorrecta, porque no coinciden con la cantidad de antenas registradas en el formato M-FO-014 de la solicitud: 3. Impacto causado por la cantidad y tamaño de antenas. 4. Impacto causado por equipos. 5. Impacto causado por cerramiento de predio.

Frente a los requerimientos **técnicos**:

- El “ESTUDIO ESTRUCTURAL ELEMENTOS DE MIMETIZACIÓN ESTACIÓN BASE CLÍNICA LA COLINA” de fecha octubre de 2019 se presentó sin firma.
- No se atendió el requerimiento 3 del acta de observaciones, porque el acta de Responsabilidad “MEMORIAL DE RESPONSABILIDAD DE

EVITE ENGAÑOS: Todo trámite ante esta entidad es gratuito, excepto los costos de reproducción de documentos. Verifique su respuesta en la página www.sdp.gov.co link “Estado Trámite”. Denuncie en la línea 195 opción 1 cualquier irregularidad.

Cra. 30 N° 25 -90
pisos 5, 8,13 / SuperCade piso 2

Archivo Central de la SDP
Cra 21 N°69B-80 ext. 9014-9018

PBX: 335 8000
www.sdp.gov.co
Código Postal: 1113111



ALCALDÍA MAYOR
DE BOGOTÁ D.C.

ANCLAJES DE MIMETIZACIÓN CLÍNICA LA COLINA” de fecha 5 de octubre de 2019 se presentó sin relacionar la nomenclatura oficial del predio, según certificación catastral.

- Se presentó el acta de Responsabilidad “MEMORIAL DE RESPONSABILIDAD ESTUDIO DE SUELOS” de fecha noviembre de 2019 sin relacionar la nomenclatura oficial del predio, según certificación catastral.
- El Plano: “PLACA EN CONCRETO PARA EQUIPOS” de fecha 19 de marzo de 2019, calculado por el Ing. Civil Leopoldo Barrera Garzón - MP 25202-124789 CND, se presentó sin firma.

En cuanto al componente jurídico, se pudo establecer que cumplió con todos los requerimientos establecidos en el artículo 17. 3 del Decreto Distrital 397 de 2017, para bienes de uso privado.

16. Que de acuerdo con la Resolución 263 del 12 de febrero de 2021, “*Por la cual se delegan unas funciones y se dictan otras disposiciones*” fue delegada en el Director de Vías, Transporte y Servicios Públicos de la **SECRETARÍA DISTRITAL DE PLANEACIÓN** la siguiente función: “1. *La facultad de expedir con aprobación o negación, según corresponda, el concepto de factibilidad en la etapa de factibilidad, de la viabilidad de los trámites para localización e instalación de estaciones radioeléctricas, una vez se realice la respectiva revisión urbanística o jurídica, de acuerdo con lo dispuesto en el Decreto Distrital 397 de 2017(Res. 1143/19)*”.
17. Que, en concordancia por los motivos expuestos anteriormente, la Dirección de Vías, Transportes y Servicios Públicos de la **SECRETARÍA DISTRITAL DE PLANEACIÓN** con fundamento en lo contemplado en el inciso 2 del artículo 16 y en el artículo 22 del Decreto Distrital 397 de 2017, se dispone a decidir sobre la solicitud referida con base en las razones expuestas anteriormente.

En mérito de lo expuesto,

EVITE ENGAÑOS: Todo trámite ante esta entidad es gratuito, excepto los costos de reproducción de documentos. Verifique su respuesta en la página www.sdp.gov.co link “Estado Trámite”. Denuncie en la línea 195 opción 1 cualquier irregularidad.

Cra. 30 N° 25 -90
pisos 5, 8,13 / SuperCade piso 2

Archivo Central de la SDP
Cra 21 N°69B-80 ext. 9014-9018

PBX: 335 8000
www.sdp.gov.co
Código Postal: 1113111



ALCALDÍA MAYOR
DE BOGOTÁ D.C.

RESUELVE

ARTÍCULO PRIMERO: NEGAR la viabilidad de la solicitud de factibilidad presentada por la sociedad **ANDEAN TOWER PARTNERS COLOMBIA S.A.S.** identificada con NIT 900868635-7, representada legalmente por la señora SAIRA MONICA BALLESTEROS TORO, identificada con la Cédula de Ciudadanía No. 41.950.042, expedida en Armenia, mediante el radicado No. 1-2019-26581 del 24 de abril de 2019, para la ubicación de los elementos que conforman la estación radioeléctrica denominada: “**CLINICA LA COLINA**”, a localizarse en la carrera 74 No. 163-51 de la localidad de **SUBA**, en la ciudad de Bogotá, D.C., en espacio considerado **BIEN DE PROPIEDAD PRIVADA**, por las razones expuestas en la parte motiva de este acto administrativo.

ARTÍCULO SEGUNDO. NOTIFICAR el contenido de la presente resolución a la señora SAIRA MONICA BALLESTEROS TORO, identificada con la cédula de ciudadanía Cédula de Ciudadanía No. 41.950.042, expedida en Armenia, en calidad de Representante Legal de la sociedad **ANDEAN TOWER PARTNERS COLOMBIA S.A.S.** en la dirección que aparece registrada en el expediente con radicado 1-2019-26581 del 24 de abril de 2019, a su apoderado o a quien haga sus veces, en los términos establecidos en los artículos 66 y siguientes del Código de Procedimiento Administrativo y de lo Contencioso Administrativo (Ley 1437 de 2011), indicando al notificado que en contra la presente Resolución procede el recurso de reposición ante el Director de Vías, Transporte y Servicios Públicos y el recurso de apelación ante la Comisión de Regulación de Comunicaciones, de acuerdo a lo señalado en el Decreto Distrital 397 de 2017 y el artículo 19 de la Ley 1798 de 2019, los cuales deberán ser interpuestos en los términos de los artículos 74, 76 y 77 de la Ley 1437 de 2011 - Código de Procedimiento Administrativo y de lo Contencioso Administrativo.

Parágrafo. De ser posible este acto administrativo también se notificará de conformidad con lo normado en el artículo 4° del Decreto Nacional 491 de 2020 y la Ley 1437 de 2011 Código de Procedimiento Administrativo y de lo Contencioso Administrativo al representante legal de la sociedad **ANDEAN TOWER PARTNERS COLOMBIA S.A.S.**, o a su apoderado, sociedad que será notificada al correo electrónico registrado en el expediente gregorio.martinez@marcoin.com ;_que aparece registrados en la solicitud de concepto de factibilidad con radicado 1-2019-

***EVITE ENGAÑOS:** Todo trámite ante esta entidad es gratuito, excepto los costos de reproducción de documentos. Verifique su respuesta en la página www.sdp.gov.co link "Estado Trámite". Denuncie en la línea 195 opción 1 cualquier irregularidad.*

Cra. 30 N° 25 -90
pisos 5, 8,13 / SuperCade piso 2

Archivo Central de la SDP
Cra 21 N°69B-80 ext. 9014-9018

PBX: 335 8000
www.sdp.gov.co
Código Postal: 1113111



ALCALDÍA MAYOR
DE BOGOTÁ D.C.


26581 del 24 de abril de 2019, al correo electrónico de notificaciones judiciales camila.gongora@atpsites.com y a los correos sara.ortiz@atpsites.com y leidymartinez@atpsites.com informados a la Entidad mediante radicado SDP 1-2021-113678 del 29 de noviembre de 2021. En caso de llevarse a cabo, la notificación realizada deberá seguir los requerimientos formales establecidos en el mencionado artículo 4 del Decreto Nacional 491 de 2020 y en la ley 1437 de 2011.

ARTÍCULO TERCERO: COMUNICAR el contenido de la presente Resolución al **ALCALDE (SA) LOCAL DE SUBA** para que, en ejercicio de sus funciones y competencias, realice el respectivo control urbano a que haya lugar, en concordancia con el numeral 6 del artículo 86 del Decreto Ley 1421 de 1993 -Estatuto Orgánico de Bogotá- y los artículos 41 y 43 del Decreto Distrital 397 de 2017.


ARTÍCULO CUARTO: ORDENAR el archivo de los documentos aportados por el solicitante, de la actuación administrativa con radicado 1-2019-26581 del 24 de abril de 2019, una vez esté en firme el presente acto administrativo.


NOTIFÍQUESE, COMUNÍQUESE, PUBLÍQUESE Y CÚMPLASE

Dada en Bogotá D.C, a los 27 días de abril de 2022.



Maria Victoria Villamil Paez
Dirección de Vías, Transporte y Servicios Públicos

Revisó: Saira Adelina Guzmán Marmolejo, Contratista-Abogada, DVTSP. 

Proyectó: Mónica Gama Chimbí, Contratista-Abogada, DVTSP. 

Revisión Urbanística y Arquitectónica: Jennifer Taborda Salas, Contratista – Arquitecta, DVTSP. 

Revisión Técnica: Cristian Corzo Rivera Contratista – Ingeniero Civil, DVTSP. 

EVITE ENGAÑOS: Todo trámite ante esta entidad es gratuito, excepto los costos de reproducción de documentos. Verifique su respuesta en la página www.sdp.gov.co link "Estado Trámite". Denuncie en la línea 195 opción 1 cualquier irregularidad.

Cra. 30 N° 25 -90
pisos 5, 8,13 / SuperCade piso 2

Archivo Central de la SDP
Cra 21 N°69B-80 ext. 9014-9018

PBX: 335 8000
www.sdp.gov.co
Código Postal: 1113111



ALCALDÍA MAYOR
DE BOGOTÁ D.C.