



ALCALDÍA MAYOR
DE BOGOTÁ D. C.
Secretaría Distrital de
PLANEACIÓN

Resolución No. Nº 00535 05 JUL. 2007

Por la cual se definen las zonas de reserva para la implantación de un puente peatonal en el Km. 5 de la vía que conduce a La Calera.

EL SECRETARIO DISTRITAL DE PLANEACIÓN

En ejercicio de las facultades legales, en especial de las que le confieren los artículos 177, 178 y 446 del Decreto Distrital 190 del 22 de junio de 2004 y 4, literal n, del Decreto Distrital 550 del 29 de diciembre de 2006 y,

CONSIDERANDO:

Que el artículo 18 del Decreto 190 de 2004, determina los componentes de la estructura funcional y de servicios de la estrategia de ordenamiento territorial para el Distrito Capital, dentro de los cuales se encuentra el Sistema de Movilidad.

Que el artículo 164 del Decreto 190 de 2004, por medio del cual se compilan las normas del Plan de Ordenamiento Territorial, define que uno de los componentes del Sistema de Movilidad corresponde al subsistema vial peatonal, el cual está compuesto por los andenes, plazas, parques, cruces peatonales, puentes peatonales y senderos.

Que el Decreto 279 de 2003 reglamenta el diseño y la construcción de los puentes peatonales en el Distrito Capital.

Que mediante fallo proferido por el Tribunal Administrativo de Cundinamarca Sección Tercera, Subsección A, del 15 de julio de 2004, Magistrado Ponente: Juan Carlos Garzón Martínez, confirmada por el Consejo de Estado, Sala de lo Contencioso Administrativo, Sección Primera, del 18 de abril de 2006, Consejera Ponente: Martha Sofía Sanz Tobón, se determina lo siguiente:

"PRIMERO.- Se amparan los derechos colectivos relacionados con la seguridad y salubridad públicas, el acceso a una infraestructura de servicios que garantice la salubridad pública y la prevención de desastres previsibles técnicamente, vulnerados por la no construcción de un puente peatonal en el Km. 5 de la Vía a la Calera.

SEGUNDO. - Se ordena al Instituto de Desarrollo Urbano proveer lo necesario para obtener la disponibilidad presupuestal requerida a fin de adelantar la construcción de



ALCALDÍA MAYOR
DE BOGOTÁ D. C.
Secretaría Distrital de
PLANEACIÓN

RESOLUCIÓN No. Nº 00535 05 JUL. 2007

Por la cual se definen las zonas de reserva para la implantación de un puente peatonal en el Km. 5 de la vía que conduce a La Calera

un puente peatonal en el Km.5 de la vía a La Calera, de tal manera que la ejecución de dicha obra se culmine a más tardar en el año 2007, plazo establecido en el artículo 70 de Decreto 469 de 2003.

Que el artículo 445 del Decreto Distrital 190 de 2004, dispone que: *"Las zonas de reserva a que se refiere esta disposición, son las áreas del territorio Distrital que de conformidad con este Plan de Ordenamiento o con cualquiera de los instrumentos que lo desarrollen, sean necesarias para la localización y futura construcción de obras del sistema vial principal de la ciudad, de redes matrices de servicios públicos, de equipamientos colectivos de escala urbana y, en general de obras públicas o para la ejecución de programas o proyectos con inversión pública, o para protección ambiental, a fin de que sean tenidas en cuenta para la imposición oportuna de las respectivas afectaciones."*

Que el artículo 446 del Decreto Distrital 190 de 2004 establece, lo siguiente: *"La determinación y delimitación de las áreas de reserva a que se refiere el artículo anterior, se hará mediante resoluciones del Departamento Administrativo de Planeación Distrital, dependencia que enviará copia de dichos actos al Departamento Administrativo de Catastro Distrital."*

Igualmente corresponde al Departamento Administrativo de Planeación Distrital el levantamiento y modificación de las citadas zonas."

Que el Instituto de Desarrollo Urbano mediante los oficios IDU-STED-3200-008136 y 023079, radicados en la Secretaría Distrital de Planeación con las referencias 1-2007-05788 y 1-2007-16238, respectivamente, remitió los planos del levantamiento topográfico del sector y los registros topográficos Nos. 37932, 37933 y 37936 que delimitan las zonas de reserva necesarias para adelantar la implantación del puente peatonal en el Km. 5 de la vía que conduce a La Calera.

En mérito de lo expuesto,

RESUELVE:

ARTÍCULO PRIMERO: Adoptar las zonas de reserva para la implantación del puente

[Firma]
2



ALCALDÍA MAYOR
DE BOGOTÁ D. C.
Secretaría Distrital de
PLANEACIÓN

Nº 00535 05 JUL. 2007

RESOLUCIÓN No. _____

Por la cual se definen las zonas de reserva para la implantación de un puente peatonal en el Km. 5 de la vía que conduce a La Calera

peatonal del Km. 5 de la vía a la Calera de conformidad con las áreas delimitadas en los registros topográficos Nos. 37932, 37933 y 37936 elaborados por el Instituto de Desarrollo Urbano.

ARTÍCULO SEGUNDO: Ordenar a la Subsecretaría de Planeación Territorial de la Secretaría Distrital de Planeación incorporar en los archivos digitales de la entidad las zonas de reserva descritas en el artículo anterior.

ARTÍCULO TERCERO: Enviar copia de la presente Resolución a la Unidad Administrativa Especial de Catastro, adscrita a la Secretaría Distrital de Hacienda, en cumplimiento de lo establecido en el artículo 446 del Decreto Distrital 190 de 2004.



ARTÍCULO CUARTO: Esta resolución rige a partir de la fecha de su publicación en la Gaceta de Urbanismo y Construcción de Obra y deroga las disposiciones que le sean contrarias

PUBLÍQUESE Y CÚMPLASE


Dada en Bogotá D.C.,

05 JUL. 2007


ARTURO FERNANDO ROJAS ROJAS
SECRETARIO

Proyectó: Nelson Humberto Gamboa Baracaldo 
Ingeniero Dirección de Vías, Transporte y Servicios Públicos
Nelly Yolanda Vargas 
Abogada Subsecretaría de Planeación Territorial

Revisó: Fernando Penagos Zapata 
Subsecretario de Planeación Territorial

Revisó: Cesar Augusto Ruiz Rojas 
Director de Vías, Transporte y Servicios Públicos

Revisión Jurídica: Fabiola Ramos Bermúdez 
Subsecretaria Jurídica