

13 JUL. 2007

RESOLUCIÓN No. **No 0562** FECHA

Por la cual se (1) aprueba el diseño y ocupación del espacio donde se instalarán los elementos que conforman una Estación de la Red de Telecomunicaciones denominada (2) SISTEMA DE RED DE GESTIÓN localizada en la (3) Carrera 11A No.93 B-51 Urbanización (4) Chico Norte Localidad (5) Chapinero

**F. PARA USO EXCLUSIVO DE LA SECRETARÍA DISTRITAL DE PLANEACIÓN
(NO DISPONIBLE EN VENTANILLA)**

NORMA REGLAMENTARIA: Decreto 061/97, Decreto 059/07 y Decreto 190/04, Plan de Ordenamiento Territorial, POT

UPZ 88 y 97

NOMBRE CHICO LAGO – EL REFUGIO

DECRETO UPZ N° 059

FECHA DECRETO (DÍA/MES/AÑO)

14/02/07

INTERÉS PATRIMONIAL

N/A

SECTOR NORMATIVO 1

SUBSECTOR DE USOS III

SUBSECTOR DE EDIFICABILIDAD

C

TRATAMIENTO DE CONSOLIDACIÓN

Modalidad: Con cambio de patrón

CONCEPTO DE	RADICACIÓN	FAVORABLE			
		SI	NO	N/A	
PATRIMONIO				X	
VIAS				X	
INSTITUTO DISTRITAL DE PATRIMONIO DISTRITAL				X	APLICA CUANDO LA ESTACIÓN DE TELECOMUNICACIONES SE UBICA EN INMUEBLE CON CARÁCTER DE BIEN DE INTERÉS CULTURAL
AUTORIDADES AMBIENTALES				X	APLICA SI EL PREDIO DONDE SE LOCALIZARÁ LA ESTACIÓN, ESTÁ UBICADO EN ZONA QUE AFECTE LOS CERROS ORIENTALES, CHUCUAS, HUMEDALES O LAS ZONAS QUE CORRESPONDAN AL SISTEMA HÍDRICO U OROGRÁFICO DE LA CIUDAD (ARTÍCULO 10 DEL DECRETO DISTRITAL 061 DE 1997).
OTRO					
OTRO					

PUBLICACIÓN EN DIARIO DE AMPLIA CIRCULACIÓN	DIARIO	El TIEMPO (Solicitud de aprobación)	ALTURA APROBADA	
	FECHA	24 /05/07		
	RADICADO	1-2007-21009	Nivel cubierta edificio:	N. 16.55 Metros
	FECHA RADICADO EN SDP	25/05/07	Nivel antena:	N. 22.65 Metros
	FOLIOS	11	Total altura con antena:	N. 22.65 Metros

COMUNICACIÓN A VECINOS COLINDANTES	DIRECCIÓN	CORREO CERTIFICADO		RADICACIÓN ANTE LA SDP		FOLIOS
		FECHA ENVÍO (DÍA/MES/AÑO)	# CERTIFICACIÓN	NÚMERO	FECHA (DÍA/MES/AÑO)	
NORTE	Carrera 11 A No. 93B-29	22/05/07	182393605	1-2007-21009	25/05/07	1
	Calle 94 No. 11A-13	22/05/07	182393604	1-2007-21009	25/05/07	1
SUR	Calle 93 B No. 11A -38/44	28/05/07	182393608	1-2007-22425	04/06/07	1
ORIENTE	Carrera 11 A					
OCCIDENTE	Calle 94 No. 11 A-55	22/05/07	182393603	1-2007-21009	25/05/07	1

13 JUL. 2007

RESOLUCIÓN No. 0562

FECHA

Por la cual se (1) aprueba el diseño y ocupación del espacio donde se instalarán los elementos que conforman una Estación de la Red de Telecomunicaciones denominada (2) SISTEMA DE RED DE GESTIÓN localizada en la (3) Carrera 11A No.93 B-51 Urbanización (4) Chico Norte Localidad (5) Chapinero

INQUIETUDES DE LA CIUDADANÍA RELACIONADAS CON ESTA SOLICITUD

NOMBRE CIUDADANO	NUMERO DE RADICACIÓN DE ENTRADA	FECHA ENTRADA	NUMERO DE RADICACIÓN DE RESPUESTA	FECHA RESPUESTA

OBSERVACIONES ARQUITECTÓNICAS Y URBANÍSTICAS: La instalación de los elementos que conforman la estación de telecomunicaciones inalámbricas, se aprueban en la cubierta del edificio, de acuerdo con los planos presentados por el peticionario, los cuales hacen parte integral de la presente Resolución.

OBSERVACIONES TÉCNICAS: Según radicado 1-2007-23225 del 07 de Junio de 2007, se anexo al expediente lo siguiente:

1. Copia dos poderes Institución Zoraida Cadavid de Sierra: Inicial y Sustitución.
2. Copia poder Mis Ltda. apoderado.
3. Carta exoneración de responsabilidad Distrito Capital.
4. Carta de responsabilidad por garantía de no interferencia, suscrita por el encargado del proyecto.
5. Carta de responsabilidad revisión estructural
6. Carta responsabilidad diseño soporte
7. Carta de responsabilidad diseño sistema anclajes
8. Revisión estructural del edificio Plazuela 93
9. Diseño estructural soporte antena Vertex cubierta Plazuela 93
10. Diseño sistema anclajes antena vertex cubierta Plazuela 93
11. Anexo Técnico revisión estructural
12. Anexo Técnico diseño estructural soporte
13. Anexo Técnico sistema anclajes
14. Proyecto Arquitectónico
15. Planos impresos y magnéticos del proyecto
16. Planos impresos originales Edificio Plazuela 93

El equipo a instalar es una antena parabólica marca Vertex tipo offset de 3.8 M de diámetro que utiliza tecnología satelital VSAT cuyo peso es de 700 Kg. Las medidas de la antena son:
 Largo: 3.6m
 Ancho: 4.6 m
 Alto: 4.9m

Con lo anterior dan cumplimiento a los establecido en las disposiciones contenidas en el Decreto 061 de 1997 y a lo contemplado en el formulario F-14.

G. NOTAS DE LA LICENCIA EN CASO DE APROBACIÓN

1. Esta aprobación no ampara las obras de construcción, ampliación, modificación, adecuación, restauración, reforzamiento estructural, demolición y construcción del cerramiento que deban realizarse en el predio para el emplazamiento de los elementos que conforman la estación base de telecomunicaciones inalámbricas. Dicha aprobación está sujeta a las normas vigentes sobre licencias urbanísticas, reconocimiento de edificaciones y legalización de asentamientos humanos expedida por Curador Urbano (Decreto 564 de 2006)
2. El Ministerio de Comunicaciones mediante la Resolución 001645 del 29 de julio de 2005 (Por la cual se reglamenta el Decreto 195 de 2005), estableció en su Artículo 3o. FUENTES INHERENTEMENTE CONFORMES, lo siguiente:
 "... Además de los emisores que cumplan con los parámetros estipulados en el numeral 3.11 del Decreto 195 de 2005, para los efectos del Decreto 195 de 2005 y de la presente Resolución, se definen como Fuentes Inherentemente Conformes, los emisores que emplean los siguientes sistemas y servicios, por cuanto sus campos electromagnéticos emitidos cumplen con los límites de exposición pertinentes y no son necesarias precauciones particulares:
 • Telefonía Móvil Celular
 (...)"
- Por lo tanto, estos servicios no están obligados a realizar las mediciones que trata el Decreto 195 de 2005, ni a presentar la Declaración de Conformidad de Emisión Electromagnética. Sin embargo, esto no impide al Ministerio de Comunicaciones de revisar periódicamente estos valores e incluir alguno de estos servicios cuando lo crea conveniente".
3. El Decreto Distrital 061 de enero 31 de 1997, reglamentario del Acuerdo Distrital 6 de 1990, establece que los predios que se destinen a la instalación de la red de telecomunicaciones inalámbricas, se regirán por las disposiciones urbanísticas y arquitectónicas que allí se contienen y, en lo no previsto en este, por las normas de los decretos de asignación de tratamientos o por las demás normas específicas.
4. Si para el predio que nos ocupa, se expidió la reglamentación específica de conformidad con el Plan de Ordenamiento Territorial, serían aplicables las disposiciones arquitectónicas contenidas en dicha reglamentación.
5. El Decreto Distrital 061 de enero 31 de 1997, no prevé otras limitantes de uso, dado que el establecimiento, la instalación, la expansión, la modificación, la ampliación, la renovación y la utilización de la red de telefonía móvil celular o de cualquiera de sus elementos, constituyen motivo de utilidad pública e interés social.
6. Revisado el proyecto, y confrontado con lo establecido en los artículos 5, 6 y 7 del Decreto Distrital 061 del 31 de enero de 1997.

RESOLUCIÓN No. _____

FECHA _____

Por la cual se (1) aprueba el diseño y ocupación del espacio donde se instalarán los elementos que conforman una Estación de la Red de Telecomunicaciones denominada (2) SISTEMA DE RED DE GESTION localizada en la (3) Carrera 11A No.93 B-51 Urbanización (4) Chico Norte Localidad (5) Chapinero

7. Constituye condición resolutoria del presente acto administrativo, la acreditación mediante documento idóneo de autoridad competente que la estación de telecomunicaciones inalámbricas autorizada por este, atenta contra la salud, en forma tal, que sea necesario removerla del lugar donde se encuentra ubicada si no se pueden tomar las medidas necesarias para mitigar los efectos nocivos.
8. El presente permiso de aprobación del diseño y ocupación del espacio para la instalación de los elementos que conforman una estación base de la red de telecomunicaciones inalámbricas no genera derechos de propiedad.
9. La presente aprobación se concede sin perjuicio de las acciones y decisiones que instauren o profieran otras autoridades dentro del ámbito de sus competencias.
10. El presente permiso se otorga sin perjuicio del cumplimiento de las normas que expidan los Gobiernos Nacional y Distrital, sobre el emplazamiento de los componentes de las estaciones de telecomunicaciones inalámbricas sobre los elementos que constituyan espacio público, dentro de los términos que dichas normas establezcan.
11. Los documentos anexos y entregados forman parte integral de la presente resolución.
12. "Las estaciones están compuestas por: el cuarto de equipos y el generador, el aire acondicionado, el cuarto de tanque de combustible, la subestación de energía, la caseta de vigilancia, y las respectivas estructuras de soporte de las antenas, tales como torres, mástiles, monopolos y similares." Decreto Distrital 061 del 31 de enero de 1997 artículo 2.
13. La presente resolución NO ampara las obras diferentes a las establecidas en el Decreto Distrital 061 del 31 de enero de 1997 artículo 2.
14. Art. 3. Resolución 1645 de 29 de Julio de 2005 Mincomunicaciones: "Fuentes inherentemente conformes ... se definen como Fuentes inherentemente conformes, los emisores que emplean los siguientes sistemas y servicios, por cuanto sus campos electromagnéticos emitidos cumplen con los límites de exposición pertinentes y no son necesarias precauciones particulares: - Telefonía Móvil celular ... Por lo tanto estos servicios no están obligados a realizar las mediciones que trata el decreto 195 de 2005, ni a presentar la Declaración de Conformidad de Emisión Electromagnética."
15. Contra la presente resolución procede el recurso de reposición ante el (la) Subsecretario (a) de Planeación Territorial de la SECRETARÍA DISTRITAL DE PLANEACIÓN, y el de apelación ante el (la) Secretario (a) de la SECRETARÍA DISTRITAL DE PLANEACIÓN, los que deben ser interpuestos, en el acto de la notificación personal, o dentro de los cinco (5) días hábiles siguientes a la fecha de esta.
16. OTRAS NOTAS:


Oficio Aeronáutica Civil No. 4400-IA-3963-06 DE 26/12/06. Altura total aprobada: 24 metros/Edificio de 18 metros.
Resolución No. 001146 de 9/04/07 del Ministerio de Comunicaciones.





13 JUL. 2007

NOTIFIQUESE, PUBLÍQUESE Y CÚMPLASE, dada en Bogotá D. C. a los: _____


SUBSECRETARIO (a) DE PLANEACIÓN TERRITORIAL
SECRETARÍA DISTRITAL DE PLANEACIÓN

En uso de sus facultades legales, en especial las que le confiere el artículo 2, Subnumeral 2.2, del Decreto 365 del 30 de Abril de 2001


Abogado
Subsecretaría de Planeación Territorial

			
Revisión Arquitectónica Dirección de Servicio al Ciudadano	Director (a) de Servicio al Ciudadano	Revisión Técnica Dirección de Vías, Transporte y Servicios Públicos	Director (a) de Vías, Transporte y Servicios Públicos

F
14

13 JUL 2007

Espacio reservado para radicación

Secretaría Distrital Planeación - SDP

23/04/2007 03:37:06

Al Responder Cite 1-2007-16162

Referencia

Folios 6

Anexo Un Tr

RESOLUCIÓN No. 0562 FECHA

Tramite Aprobación De Estaciones De Comunicaciones

Destino Dirección Vías Transporte y Servicios Públicos

Por la cual se APRUEBA diseño y ocupación del espacio donde se instalarán los elementos que conforman una Estación de la Red de Telecomunicaciones denominada (2) SISTEMA DE RED DE GESTION localizada en la CRA 11A No.93B-51 Urbanización (4) CHICO NORIE Localidad CHAPINERO

A. IDENTIFICACIÓN DEL SOLICITANTE

1. ENTIDAD O EMPRESA:	MEDIOS Y SERVICIOS INTEGRADOS MIS LTDA ✓				
2. NIT	830.051.573-8 ✓	3. MATRÍCULA MERCANTIL	00900661 ✓	4. FECHA	18-04-2007 ✓
5. REPRESENTANTE LEGAL:	GUIONAR SANTIN ROSADA ✓				
6. DOCUMENTO DE IDENTIDAD:	CE	90	51.701.619	DE	BCCIA
7. APODERADO:	FERNANDO VICICRIA PEÑA		9. MATRÍCULA PROFESIONAL	156815 CST	10. PODER
11. DOCUMENTO DE IDENTIDAD:	CE	90	80.184.116	DE	BCCIA
12. DIRECCIÓN DE NOTIFICACIÓN	CARRERA 11A No.93B-51				
13. CORREO ELECTRÓNICO	fvictoria@ccmp.com.co		14. TELÉFONO	6234847	15. FAX
16. OTRO	tbliviar@ccmp.com.co				

B. IDENTIFICACIÓN DEL PREDIO O INMUEBLE

1. DIRECCIÓN ACTUAL (NOMENCLATURA OFICIAL CERTIFICADA POR CATASTRO):	CARRERA 11A No. 93B-51 ✓	NUMERO SOLICITUD RADICACIÓN	143045
2. DIRECCIÓN ANTERIOR CERTIFICADA POR CATASTRO:	CARRERA 11A No. 93B-51	3. CÓDIGO DEL SECTOR	NOTA 1
4. DIRECCIÓN DE LA PROPIEDAD REGISTRADA EN LA MATRÍCULA INMOBILIARIA	CARRERA 11A No.93B-51 ✓	5. TIPO	URBANO
6. LOTE	18 ✓	7. MANZANA	22 ✓
8. MATRÍCULA INMOBILIARIA NÚMERO:	NOTA 2	9. CÉDULA CATASTRAL	NOTA 3
10. CÓDIGO DE MANZANA CATASTRAL	NOTA 1	11. LINDEROS:	NORTE 36 MIS SUR 36 MIS ORIENTE 20 MIS OCCIDENTE 20 MIS
12. ÁREA:	720 MTS²	13. COORDENADAS	N4°40'13.86"W74°03'00", 91
14. PLANO DE LOTEO N°:	202	15. PROPIETARIO:	INSTITUCION ZCRAIDA CADAVID DE SIERRA

C. PROYECTO ARQUITECTÓNICO

1. DENOMINACIÓN DE LA BASE DE TELECOMUNICACIONES:	SISTEMA DE RED DE GESTION	
2. DESCRIPCIÓN DEL PROYECTO (Artículo 23, numeral 12, Decreto 564 de 2006):	ALTURA SOLICITADA ANTENA	
ANEXO 17		

JW

13 JUL 2007

RESOLUCIÓN No 0562 FECHA

Por la cual se (1) APRUEBA diseño y ocupación del espacio donde se instalarán los elementos que conforman una Estación de la Red de Telecomunicaciones denominada (2) SISTEMA DE RED DE GESTION localizada en la (3) CRA 11A No. 93B-51 Urbanización (4) CHICO NORIE Localidad (5) CHAPINERO

3. LOCALIZACIÓN ESTACIÓN		4. ELEMENTOS ADICIONALES			
SOBRE TERRENO	a. SUBESTACIÓN ELÉCTRICA	b. CASETA DE VILGANCIA	c. AIRE ACONDICIONADO	d. CUARTO TANQUE COMBUSTIBLE	
X SOBRE TERRAZA	e. GENERADOR	f. CUARTO EQUIPOS	g. TORRE, MASTILO O MONÓPOLO	h. ANTEJARDÍN	MTS.
5. AISLAMENTOS*	NORTE	SUR	ORIENTE	OCCIDENTE	
EXIGIDO	3,00 MTS.	3,00 MTS.	5,00 MTS.	5,00 MTS.	
PROPUESTO	3,00 MTS.	3,00 MTS.	5,00 MTS.	5,00 MTS.	

* EDIFICIO PLAZUELA 93

[Firma]
6. FIRMA DEL INGENIERO O ARQUITECTO

D. RELACIÓN Y RESUMEN DE DOCUMENTOS ANEXOS

LOS DOCUMENTOS QUE SE LISTAN A CONTINUACIÓN FORMAN PARTE INTEGRAL DE LA PRESENTE RESOLUCIÓN Y REPOSAN EN EL EXPEDIENTE:

1. INSTITUCIONALES					
	DOCUMENTO	EXPEDIDO POR	FECHA (DÍA/MES/AÑO)	RADICACIÓN	FOLIOS
	a. CERTIFICADO DE EXISTENCIA Y REPRESENTACIÓN LEGAL	CAMARA DE COMERCIO DE LA CIUDAD DE BOGOTÁ ZONA NORIE	18-04-2007		3
	b. CERTIFICADO DE PERSONERÍA JURÍDICA Y REPRESENTANTE LEGAL (SI LA INSTALACIÓN ES SOBRE TERRAZA)	ALCALDÍA LOCAL	15-02-2007	330-5019063	1
	c. CERTIFICADO DE TRADICIÓN Y LIBERTAD DE MATRÍCULA INMOBILIARIA VIGENTE	OFICINA DE REGISTRO DE INSTRUMENTOS PÚBLICOS DE LA CIUDAD DE BOGOTÁ ZONA C	11-04-2007 ✓		4
	d. CERTIFICADO DE NOMENCLATURA	DEPARTAMENTO ADMINISTRATIVO DE CATASTRO DISTRITAL	08-02-2007 ✓	143045	5
	e. PLANO DE LA MANZANA CATASTRAL QUE IDENTIFICA EL PREDIO.	DEPARTAMENTO ADMINISTRATIVO DE CATASTRO DISTRITAL	11-04-2007 ✓		1
	f.				
	g.				
	h.				
	i.				
	j.				

2 ESTUDIOS TÉCNICOS					
	EMPRESA Y/O PROFESIONAL QUE REALIZÓ EL ESTUDIO	IDENTIFICACIÓN	PLANOS PRESENTADOS	FOLIOS	
	a. ESTUDIO DE SUELOS	HECTOR PARRA FERRO	19.104.146	NA	NA
	b. ESTUDIO DE CIMENTACIÓN	ALEJANDRO PEREZ SILVA	19.275.196	NA	NA
	c. DISEÑO DE LA CIMENTACIÓN	ALEJANDRO PEREZ SILVA	19.275.196	NA	NA
	d. DISEÑO DE LA TORRE O MONÓPOLO	NO APLICA			
	e. EVALUACIÓN DE CARGAS SOBRE EL EDIFICIO	FELIPE STAND VILLARREAL	79.533.915	NA	NA
	f. DISEÑO DE ANCLAJES Y SOPORTES AL EDIFICIO	NO APLICA		NA	NA
	g. DISEÑO DE LA TORRE O MASTIL	NO APLICA		NA	NA
	h. ESTUDIO DE ESTRUCTURAS PREFABRICADAS	NO APLICA		NA	NA
	i. OTROS	NO APLICA		NA	NA
	j.				
	k.				
	l.				
	m.				

13 JUL 2007

No 0 5 6 2

RESOLUCIÓN No. _____ FECHA _____

Por la cual se (1) APRUEBA diseño y ocupación del espacio donde se instalarán los elementos que conforman una Estación de la Red de Telecomunicaciones denominada (2) SISTEMA DE RED DE GESTION localizada en la (3) CRA 11A No.93B-51 Urbanización (4) CHICO NORTE Localidad (5) CHAPTINERO

3. ACTAS DE RESPONSABILIDAD DE ANÁLISIS Y DISEÑO DE LOS ESTUDIOS TÉCNICOS (EXONERAN AL DISTRITO CAPITAL DE CUALQUIER RESPONSABILIDAD POR PERJUICIOS QUE SE PUEDAN OCASIONAR CON LA INSTALACIÓN DE LA ESTACIÓN).

PERJUICIOS QUE SE PUEDAN OCASIONAR CON LA INSTALACION DE LA ESTACION							
	ACTA DE RESPONSABILIDAD DE:	NOMBRE DEL PROFESIONAL QUE SUSCRIBE EL ACTA	MATRICULA PROFESIONAL	ESPECIALIDAD	FECHA ACTA (DIAMES/AÑO)	CERTIFICADO COPIA	FOLIOS
a.	ESTUDIO DE SUELOS	HECTOR PARRA FERRO	12334	ING. CIVIL	02-03-94	N. 73213	1
b.	ESTUDIO DE CIMENTACIÓN	ALEJANDRO PEREZ SILVA	3019	ING. CIVIL	02-03-94	N. 73212	1
c.	DISEÑO ESTRUCTURAL DE LA CIMENTACIÓN	ALEJANDRO PEREZ SILVA	3019	ING. CIVIL	02-03-94	N. 73212	1
d.	DISEÑO ESTRUCTURAL DE LA TORRE, MASTILO O MONOPOLO	NO APLICA	NA	NA	NA	NA	NA
e.	ESTUDIO DE CARGAS SOBRE EL EDIFICIO	FELIPE STAND VILLARREAL	93321	ING. CIVIL	04-07	N. 73214	1
f.	DISEÑO DE ANCLAJES	NO APLICA	NA	NA	NA	NA	NA
g.	GARANTÍA DE NO CAUSAR INTERFERENCIAS	JHON ALEXANDER RODRIGUEZ CN206-3861		INGENIERO ELECTRONICO	04-07	17-12-2003	1
h.	ANÁLISIS Y DISEÑO DE LOS ESTUDIOS TÉCNICOS (FIRMA OPERADOR)	NO APLICA	NA	NA	NA	NA	NA
i.	OTRO	NO APLICA	NA	NA	NA	NA	NA
j.							
k.							
l.							
m.							
n.							

(ESTRUCTIV

4. RECIBOS DE PAGO PREDIAL (APLICA SOBRE TERRENO)		
NÚMERO	FECHA (DÍAS/MES/AÑO)	FOLIOS
NOTA 4		

5. ARCHIVO MAGNETICO	NOMBRE	EJECICIO PLAZUELA 93	
	FORMATO	JPG NOIA 5	

6. CONTRATO O PROMESA	X	CONTRATO	X	DE ARRIENDO ✓
		PROMESA		COMPRAVENTA
	FECHA (DÍAS/MES/AÑO)		02-09-2004	FOLIOS

CELEBRANTES			CALIDAD				
NOMBRE	CÉDULA	EXPEDIDA EN	PROPIETARIO O APODERADO	ARRENDADOR	ARRENDATARIO	VENDEDOR	COMPRADOR
MARIA ISABEL GUTIERREZ	41.514.850	BOGOTÁ		X			
GUICMAR SANTIN FOSADA	51.701.619	BOGOTÁ			X		

7. PODERES Y AUTORIZACIONES

7. PODERES Y AUTORIZACIONES									
TIPO	NÚMERO	DÍA	MES	AÑO	NOTARÍA	AUTORIZADOR	AUTORIZADO	TARJETA PROFESIONAL	FOLIOS
PODER		19	04	07	48	GUTOMAR SANIN	FERNANDO VICTORIA	156815 CSJ	1
ACTA DE ASAMBLEA QUE APRUEBA LA INSTALACIÓN	RESOLUC. No. 7	09	06	95	***	JUNTA DIRECTIVA	MARIA ISABEL GUTIERREZ DE B.	C.C. No. 41.514.850	
ACTA DE NOMBRAMIENTO DEL REPRESENTANTE DE LA ASAMBLEA ADMINISTRADOR	867	09	06	95		JUNTA DIRECTIVA	MARIA ISABEL GUTIERREZ DE B.	C.C. No. 41.514.850	6
OTROS PODERES		15	12	06	11	MARIA I. GUTIERREZ	TATIANA BOLIVAR	116742 CSJ	1
CESSION PODER						TATIANA BOLIVAR	FERNANDO VICTORIA	156815 CSJ	1

*** ES UNA FUNDACION, LA REPRESENTACION SE ENCUENTRA ACREDITADA EN EL CERTIFICADO EXPEDIDO POR LA SECRETARIA DE EDUCACION FOLIO No. 5

13 JUL. 2007

No 0562

RESOLUCIÓN No. _____ FECHA _____

Por la cual se (1) APRUEBA diseño y ocupación del espacio donde se instalarán los elementos que conforman una Estación de la Red de Telecomunicaciones denominada (2) SISTEMA DE RED DE GESTION localizada en la (3) CRA 11A No. 93B-51 Urbanización (4) CHICO NORTE Localidad (5) CAPINERC

8. PUBLICACIÓN EN DIARIO DE AMPLIA CIRCULACIÓN	DIARIO	
	FECHA	
	RADICADO	
	FOLIOS	

9. AUTORIZACIÓN DE LA AERONÁUTICA CIVIL, PREVIA REMISIÓN DE LOS ESTUDIOS TÉCNICOS CORRESPONDIENTES				
FECHA (DÍAS/MES/AÑO)	OFICIO #	AUTORIZÓ	ALTURA AUTORIZADA	FOLIOS
26-12-06 ✓	NOTA 6	LUIS FERNANDO ZULUAGA TORRES ✓	24 MIS ✓	1

UBICACIÓN DE ESTACIÓN		ALTURA AUTORIZADA		ANTENAS ***MICROONDAS: 3,9 MIS ***PARABOLICA VERIEIX: 2,5 MIS
<input type="checkbox"/>	SOBRE TERRENO	ALTURA EDIFICIO	18 ✓ METROS	
<input checked="" type="checkbox"/>	SOBRE TERRAZA ✓	ALTURA DE LA TORRE, MÁSTILO O MONOPOLO	** METROS	
		ALTURA PARARRAYOS	METROS	
		ALTURA TOTAL	21,9 METROS	

10. COMUNICACIÓN A VECINOS	DIRECCIÓN	CORREO CERTIFICADO		RADICACIÓN ANTE EL DAPD		FOLIOS
		FECHA ENVÍO (DÍAS/MES/AÑO)	# CERTIFICACIÓN	NÚMERO	FECHA (DÍAS/MES/AÑO)	
NORTE	CARRERA 11A No. 93B-65					
SUR	CARRERA 11A No. 93B-29 ✓					
ORIENTE	CARRERA 11A					
OCCIDENTE	CALLE 94 No. 11A-45 ✓					

11. OTROS DOCUMENTOS					FOLIOS
COPIA DOCUMENTO DE IDENTIDAD DEL SOLICITANTE					1
PLANO DE LA PLANTA, CORTES Y LA LOCALIZACIÓN, EN EL QUE SE INDICAN EDIFICACIONES VECINAS, DIMENSIÓN DE LOS PREDIOS, AISLAMIENTOS, DISTRIBUCIÓN, ALTURAS, ANTEJARDINES Y DISEÑO DE ESPACIO PÚBLICO. (TODO DEBIDAMENTE ACOTADO, CON DISTRIBUCIÓN Y ALTURA DE CADA ELEMENTO QUE CONFORMA LA ESTACIÓN BASE DE TELECOMUNICACIONES)					1
PLANOS DE DISEÑO					1
NIT					1
CERTIFICADO CÁMARA Y COMERCIO					1

E. RESPONSABILIDAD

DECLARO BAJO LA GRAVEDAD DE JURAMENTO QUE ME RESPONSABILIZO POR LA VERACIDAD DE LA INFORMACIÓN CONTENIDA EN EL PRESENTE FORMULARIO Y DEMAS DOCUMENTOS ANEXOS. ASÍ MISMO MANIFIESTO QUE EL PROYECTO PRESENTADO CUMPLE CON LAS NORMAS QUE REGULAN LA MATERIA, QUE RESPETA LA DESTINACIÓN DEL BIEN OBJETO DE LA INTERVENCIÓN U OCUPACIÓN Y ME COMPROMETO A EJECUTAR LA OBRA DE ACUERDO CON LAS ESPECIFICACIONES CONTENIDAS EN LA PRESENTE SOLICITUD.

FIRMA DEL SOLICITANTE

NOTAS ANEXAS FORMULARIO F14**SOLICITANTE: MEDIOS Y SERVICIOS. MIS LTDA**

✓ Nota 1: CODIGO DEL SECTOR
00830727116001

✓ Nota 2: MATRICULAS INMOBILIARIAS DE LOS 5 PISOS QUE
COMPONEN EL EDIFICIO PLAZUELA 93, UBICADO EN
LA CARRERA 11ª No 93B-51.
50C-1400043 ✓
50C-1400044 ✓
50C-1400045 ✓
50C-1400046 ✓

✓ Nota 3: CEDULAS CATASTRALES INMOBILIARIAS DE LOS 5
PISOS QUE COMPONEN EL EDIFICIO PLAZUELA 93,
UBICADO EN LA CARRERA 11ª No 93B-51.

008307271600102001 ✓
008307271600103001 ✓
008307271600104001 ✓
008307271600105001 ✓

Nota 4: RECIBOS DEL IMPUESTO PREDIAL DE LOS AÑOS 2002
A 2006, DE LOS 5 PISOS QUE COMPONEN EL EDIFICIO
PLAZUELA 93, UBICADO EN LA CARRERA 11ª No 93B-
51.

OFICINA	No FORMULARIO	AÑO Y FECHA DE PAGO	FOLIOS
201 ✓	201011636106144	2006 15/05/06	1
✓	201011609470834	2005 15/05/05	1
✓	101010003644841	2004 30/03/04	1
✓	101010001207141	2003 10/04/03	1
✓	101010000933490	2002 24/04/02	1
301 ✓	201011636106255	2006 15/05/06	1
✓	201011609470859	2005 15/05/05	1
✓	101010003643471	2004 30/03/04	1

✓	101010001207091	2003 10/04/03	1
✓	101010000933500	2002 24/04/02	1
401 ✓	201011636106334	2006 15/05/06	1
✓	201011609470977	2005 15/05/05	1
✓	101010003644421	2004 30/03/04	1
✓	101010001206221	2003 10/04/03	1
✓	101010000933480	2002 24/04/02	1
501 ✓	201011636106445	2006 15/05/06	1
✓	201011609471033	2005 15/05/05	1
✓	101010003642591	2004 30/03/04	1
✓	101010001206211	2003 10/04/03	1
✓	101010000932540	2002 24/04/02	1
TOTAL			20 FOLIOS

Nota 5:

ARCHIVO MAGNETICO CONTENIDO EN 3 CDS DETALLADO EN EL ANEXO No 15.

NOMBRE	TIPO	FORMATO	No ARCHIVOS
Edificio Plazuela 93	CD	JPG	30
Edificio Plazuela 93	CD	JPG	32
Edificio Plazuela 93	CD	JPG	14
TOTAL	3		76

**Nota 6: OFICIO DE AUTORIZACIÓN AERONAUTICA CIVIL.
4400-IA-3963-06**