



Resolución No. No 0755

25 SET. 2007

Por la cual se adoptan las determinantes para la formulación del plan parcial de renovación urbana "La Alameda" ubicado en la localidad de Santa Fe.

EL SUBSECRETARIO DE PLANEACION TERRITORIAL

En uso de sus facultades legales y en especial las conferidas por la Resolución SDP No. 0088 del 1 de febrero de 2007 y por el Decreto Nacional 2181 de 2006 y,

CONSIDERANDO

Que el artículo 19 de la Ley 388 de 1997, define los planes parciales como *"instrumentos mediante los cuales se desarrollan y complementan las disposiciones de los planes de ordenamiento, para áreas determinadas del suelo urbano y para las áreas incluidas en el suelo de expansión urbana, además de las que deban desarrollarse mediante unidades de actuación urbanística, macroproyectos u otras operaciones urbanas especiales, de acuerdo con las autorizaciones emanadas de las normas urbanísticas generales, en los términos previstos en la presente ley"*.

Que el Decreto Nacional 2181 de 2006 reglamentó parcialmente las disposiciones relativas a planes parciales contenidas en la Ley 388 de 1997, en lo concerniente al procedimiento para su formulación, adopción y contenido.

Que en el Decreto Distrital 190 de 2004, *"Por medio del cual se compilan las disposiciones contenidas en los Decretos Distritales 619 de 2000 y 469 de 2003"*, asignó el Tratamiento de Renovación Urbana al sector de "La Alameda" localizado entre la Calle 19, la Calle 26, la Carrera 10ª y la Avenida Caracas, el cual se encuentra señalado en el Plano número 27 denominado *"Tratamientos Urbanísticos"* que hace parte del mismo Decreto.

Que el artículo 32 del Decreto Distrital 190 de 2004 (Compilación del POT) establece la obligatoriedad de formular planes parciales, entre otras, *"para las zonas clasificadas como suelo urbano con tratamiento de renovación urbana en la modalidad de redesarrollo"*.

Que el artículo 14 del Acuerdo Distrital 119 de 2004, *"Por el cual se adopta el Plan de Desarrollo Económico, Social y de Obras Públicas para Bogotá D. C. 2004-2008 Bogotá Sin Indiferencia un compromiso social contra la pobreza y la exclusión"*, desarrolla entre los programas del Eje Urbano Regional, el de Hábitat desde los barrios y las UPZ, con el cual se promueven acciones de renovación urbana con especial atención en el centro histórico y la protección del patrimonio cultural.



**Continuación de la
Resolución No. Nº 0755**

25 SET. 2007

Por la cual se adoptan las determinantes para la formulación del plan parcial de renovación urbana "La Alameda" ubicado en la localidad de Santa Fe

Que la Secretaría Distrital de Planeación (SDP) adelanta la formulación del Plan Zonal del Centro de Bogotá (PZCB), en el cual se han definido criterios de ordenamiento para el Área de Actividad Central; entre otros, *"propiciar las condiciones para la formulación del plan parcial de renovación urbana del barrio La Alameda, siendo la Estación Central un proyecto detonante para la revitalización del sector"*.

Que el Instituto de Desarrollo Urbano adelanta los estudios y diseños de los Proyectos Urbanísticos Integrales para la adecuación de los Corredores Troncales Especializados de la Avenida Jorge Eliécer Gaitán - Calle 26 y de la Carrera 10ª, proyectos que fueron anunciados mediante Decreto Distrital 513 de 2006, a los cuales se les incorporó instrumentos de ordenamiento y de gestión de suelo para el desarrollo de actuaciones urbanísticas en áreas adyacentes, entre las cuales se encuentra el barrio La Alameda.

Que por ser el barrio La Alameda una zona estratégicamente ubicada que ha perdido funcionalidad, calidad habitacional, presenta deterioro de sus actividades, se ha degradado el espacio libre y el espacio edificado y por ser una zona del suelo urbano que por procesos de deterioro urbanístico y social presenta abandono y un aprovechamiento muy bajo en relación con su potencial asociado a su ubicación y a la disponibilidad de redes de comunicación y servicios públicos, la Administración Distrital ha tomado la iniciativa de emprender la etapa de formulación y revisión del plan parcial de renovación urbana "La Alameda" y, por lo tanto, la Secretaría Distrital de Planeación (SDP) debe definir las determinantes para su formulación, en lo concerniente a la delimitación, las condiciones técnicas y las normas aplicables, con base en lo establecido en el artículo 6 del Decreto Nacional 2181 de 2006.

Que en el marco del Contrato de Consultoría N° 314 de 2005, *"Formulación de un Plan Piloto de Renovación Urbana en el marco del Plan Zonal del Centro"*, se recopiló la información correspondiente a los boletines catastrales de 525 predios localizados en el sector de "La Alameda", como información básica para la formulación del plan parcial de renovación urbana para ese sector, la cual fue suministrada por la actual Unidad Administrativa Especial de Catastro Distrital (UAECD).

Que mediante memorando interno TTV-1834-2006 del 21 de julio de 2006 se emitió por parte de la entonces Gerencia de Tráfico, Transporte y Vías, actual Dirección de Vías, Transporte y Servicios Públicos de la Secretaría Distrital de Planeación, el concepto técnico



**Continuación de la
Resolución No. _____**

No 0755

25 SET. 2007

Por la cual se adoptan las determinantes para la formulación del plan parcial de renovación urbana "La Alameda" ubicado en la localidad de Santa Fe

en el cual se señalan las consideraciones sobre la malla vial arterial, intermedia y local existente y proyectada en el ámbito del plan parcial de renovación urbana "La Alameda".

Que mediante memorando interno de referencia 3-2007-03817 del 22 de mayo de 2007 se expidió por parte de la Dirección del Taller del Espacio Público de la Secretaría Distrital de Planeación el concepto técnico en el cual se exponen los antecedentes, las determinantes de la Estructura Ecológica Principal, de los Sistemas de Espacio Público y de Movilidad, el marco normativo y las consideraciones específicas para el manejo del espacio público en la formulación del plan parcial de renovación urbana "La Alameda".

Que la Dirección de Prevención y Atención de Emergencias (DPAE), mediante radicado número 1-2006-37013 del 10 de octubre de 2006, allegó a la SDP el concepto técnico en relación con la amenaza y riesgo existente por procesos de remoción en masa e inundación por desbordamiento para el área del plan parcial de renovación urbana "La Alameda", considerando que NO se hace necesario adelantar un estudio de amenaza y riesgo y estableciendo algunas recomendaciones para el sector.

Que Gas Natural S. A., ESP, mediante oficio de referencia 1-2006-20703 del 15 de junio de 2006 allegó el concepto técnico en el cual certifica la existencia de infraestructura en la zona y la disponibilidad para la expansión del servicio una vez se defina el proyecto urbanístico, con el cual se evaluará el consumo potencial y la infraestructura faltante.

Que la Empresa de Telecomunicaciones de Bogotá – ESP (ETB) mediante oficio de referencia 1-2007-15759 del 19 de abril de 2007 allegó el concepto técnico en el cual se informa que la prestación del servicio de telecomunicaciones para el plan parcial de renovación urbana "La Alameda" se hace actualmente desde la Central Centro; así mismo, el concepto determina las condiciones técnicas de los proyectos para la construcción, renovación y reorganización de las redes, cuyos costos están a cargo de esa Empresa.

Que CODENSA S. A. ESP, mediante oficio de referencia 1-2007-20483 del 22 de mayo de 2007 allegó el concepto técnico que determina la disponibilidad del servicio de energía eléctrica para atender el Plan Parcial de renovación urbana "La Alameda".

Que la Empresa de Acueducto, Agua y Alcantarillado de Bogotá (EAAB-ESP), mediante oficio de referencia 1-2007-28702 del 12 de julio de 2007, allegó el concepto técnico S-2007-101457 que certifica la posibilidad de Servicios para el Plan Parcial "La Alameda"; este



**Continuación de la
Resolución No. _____**

Nº 0755 25 SET. 2007

**Por la cual se adoptan las determinantes para la formulación del plan parcial de
renovación urbana "La Alameda" ubicado en la localidad de Santa Fe**

concepto define las *Zonas Libres para Redes Construidas y Proyectadas*; especifica, mediante cuadros y planos anexos, los datos técnicos de las redes existentes en el sector; determina las posibilidades de conexión a las redes de alcantarillado y acueducto; estipula Lineamientos Técnicos y Legales para las Redes Internas y precisa otras consideraciones. Además de los datos técnicos enunciados en este concepto, se recogen los contenidos en el concepto S-2007-139174 (andenes de la Calle 20 entre carreras 9ª y 10ª y la Calle 22 entre Carrera 10ª y Avenida Caracas) y los Datos Técnicos Generales incluidos en el Anexo UC-03 del *Manual de Urbanizadores*.

Que la EAAB dio alcance al concepto anterior, mediante oficio de referencia 1-2007-30373 del 24 de julio de 2007, informando que *"Para la etapa de datos técnicos particulares, se deberá informar por escrito al Acueducto de Bogotá, los requerimientos de caudal, de acuerdo a las densidades de población, viviendas por hectárea y usos del suelo definidos por La Secretaría de Planeación"*, e incluyó un esquema de los colectores en herradura, mencionados en la comunicación anterior.

Que la Dirección de Patrimonio y Renovación Urbana de la SDP ha recopilado la información anterior, cumpliendo con los requisitos establecidos en el Decreto Nacional 2181 de 2006, el Decreto 190 de 2004 y la Ley 388 de 1997 y, por lo tanto, se ha considerado procedente definir las determinantes para la formulación del plan parcial de renovación urbana "La Alameda" ubicado en el barrio del mismo nombre, en la localidad de Santa Fe.

En mérito de lo expuesto,

RESUELVE

**TÍTULO PRIMERO
MARCO NORMATIVO GENERAL**

**CAPÍTULO PRIMERO
DELIMITACIÓN DEL ÁREA DEL PLAN PARCIAL**

ARTÍCULO 1º. – OBJETO. La presente resolución tiene por objeto definir las determinantes para la formulación del plan parcial de renovación urbana "La Alameda", ubicado en el barrio del mismo nombre, UPZ Las Nieves, en la localidad de Santa Fe,



Continuación de la
Resolución No. _____

No 0755

25 SET. 2007

Por la cual se adoptan las determinantes para la formulación del plan parcial de renovación urbana "La Alameda" ubicado en la localidad de Santa Fe

para las manzanas que se registran en el artículo 4 de la presente resolución, en el marco de lo previsto por los artículos 19 y 27 de la Ley 388 de 1997, el artículo 31 del Decreto Distrital 190 de 2004 y el Decreto Nacional 2181 de 2006.

ARTÍCULO 2º. – DELIMITACIÓN DEL PLAN PARCIAL. El área de planificación del plan parcial de renovación urbana "La Alameda" se circunscribe en los siguientes límites:

- Por el Oriente, la Carrera 10ª,
- Por el Sur, la Calle 19,
- Por el Occidente, la Avenida Caracas y
- Por el Norte, la Calle 26

Parágrafo. La delimitación del área indicada en este artículo se señala en el plano anexo No. 1 denominado "Delimitación plan parcial "La Alameda"".

ARTÍCULO 3º. – ÁREA DE INFLUENCIA. El área de influencia del Plan Parcial de Renovación Urbana "La Alameda", sobre la cual el plan deberá tener una respuesta urbana, paisajística y de conexión, son:

- Por el oriente, la Carrera 7ª
- Por el sur, la Calle 17
- Por el occidente, la Carrera 17, la Transversal 17 y el Cementerio Central
- Por el Norte, la Calle 30 y la Diagonal 28.

Parágrafo. La delimitación del área de influencia indicada en este artículo se señala en el plano anexo No. 1 denominado "Delimitación plan parcial "La Alameda"".

ARTÍCULO 4º. – MANZANAS INCLUIDAS EN LA DELIMITACIÓN. Para la formulación del proyecto urbanístico del Plan Parcial de renovación urbana "La Alameda" se establece el siguiente cuadro con la información de las manzanas incluidas en el ámbito del mismo:

CODIGO DE BARRIO	MANZANA
003101	01, 02, 03, 04, 05, 06, 07, 08, 09, 10, 11, 12, 13, 14, 15, 16, 17, 18, 19, 20, 21, 22, 23, 24, 25 y 26
Total	26



Continuación de la
Resolución No. _____

Nº 0755

25 SET. 2007

Por la cual se adoptan las determinantes para la formulación del plan parcial de renovación urbana "La Alameda" ubicado en la localidad de Santa Fe

Parágrafo 1: La información citada en este artículo proviene de la información contenida en la cartografía distrital y es de carácter indicativo; por lo tanto, ésta será precisada en la formulación del plan parcial de renovación urbana "La Alameda" y que se confirmará mediante planos topográficos que deberán ser incorporados a la cartografía oficial como requisito para las licencias de urbanismo.

Parágrafo 2: Los boletines catastrales remitidos por la UAEC, se incluyen en el cuadro Anexo 1: *"Información Catastral: Dirección y Propietario"* y hacen parte integral de la presente Resolución. En todo caso, se incluirá la totalidad de los predios al interior de la delimitación de que trata el artículo 2.

ARTÍCULO 5º. – DOCUMENTOS QUE CONTIENEN LAS DETERMINANTES PARA LA FORMULACIÓN DEL PLAN PARCIAL: Las determinantes para la formulación del plan parcial, además de la presente Resolución, está integrada por los siguientes documentos:

1. Cartografía

- a. Plano anexo No. 1: *"Delimitación plan parcial "La Alameda"*
- b. Plano anexo No. 2: *"Usos del suelo de acuerdo con el POT"*.
- c. Plano anexo No. 3: *"Tratamientos Urbanísticos de acuerdo con el POT"*.
- d. Plano anexo No. 4: *"Predios de Interés Cultural (Decreto Distrital 606 de 2001)"*

2. Cuadros

Cuadro anexo No. 1: *"Información Catastral: Dirección y Propietario"*

Cuadro anexo No. 1-A: *"Cuadro Indicativo de usos permitidos en el Área de Actividad Central"*

3. Conceptos Técnicos

- a. Concepto técnico expedido por la entonces Gerencia de Tráfico, Transporte y Vías, actual Dirección de Vías, Transporte y Servicios Públicos identificada con la referencia TTV-1834-2006 del 21 de julio de 2006.
- b. Concepto técnico expedido por la Dirección del Taller del Espacio Público con el número de radicación 3-2007-03817 del 22 de mayo de 2007.
- c. Concepto técnico de la Dirección de Prevención y Atención de Emergencias (DPAE), radicado con el número 1-2006-37013 del 10 de octubre de 2006.



**Continuación de la
Resolución No. _____**

No 0755

25 SET. 2007

Por la cual se adoptan las determinantes para la formulación del plan parcial de renovación urbana "La Alameda" ubicado en la localidad de Santa Fe

- d. Concepto técnico expedido por GAS NATURAL S.A. ESP, con el número de radicación 1-2006-20703 del 15 de junio de 2006.
- e. Concepto técnico expedido por la Empresa de Telecomunicaciones de Bogotá (ETB) con el número de radicación 1-2007-15759 del 19 de abril de 2007.
- f. Concepto técnico expedido por CODENSA S. A. ESP, con el número de radicación 1-2007-20483 del 22 de mayo de 2007.
- g. Concepto técnico expedido por la Empresa de Acueducto, Agua y Alcantarillado de Bogotá (EAAB-ESP), con el número de radicación 1-2007-28702 del 12 de julio de 2007.
- h. Concepto técnico expedido por la EAAB, con el número de radicación 1-2007-30373 del 24 de julio de 2007.

CAPITULO SEGUNDO

**CRITERIOS GENERALES APLICABLES PARA LA
FORMULACIÓN DEL PLAN PARCIAL "LA ALAMEDA"**

ARTÍCULO 6º. – MARCO NORMATIVO. El siguiente cuadro contiene el marco normativo asignado por el Decreto Distrital 190 de 2004 (Compilación del POT) y las consideraciones de la formulación del Plan Zonal del Centro de Bogotá (PZCB), para el área a desarrollar en el presente plan parcial:

LOCALIDAD	SANTA FE
UPZ	LAS NIEVES
BARRIO	LA ALAMEDA
NUMERO DE MANZANAS	26
NUMERO DE PREDIOS	525
AREA DELIMITACION	243.800 m2
ÁREA DE ACTIVIDAD	CENTRAL – ZONA CENTRO TRADICIONAL Designa el suelo del Centro Tradicional de la ciudad para la localización de actividades que responden a las funciones de carácter central que cumplen dentro del modelo de ordenamiento territorial.
TRATAMIENTO URBANÍSTICO	RENOVACIÓN URBANA Artículos 373 al 377, Decreto Distrital 190 de 2004



No 0755

25 SET. 2007

Continuación de la
Resolución No. _____

Por la cual se adoptan las determinantes para la formulación del plan parcial de renovación urbana "La Alameda" ubicado en la localidad de Santa Fe

ZONA NORMATIVA POR DEMANDA DE ESTACIONAMIENTOS	C DEMANDA MEDIA BAJA
---	-------------------------

Los usos específicos permitidos en cada una de las zonas pertenecientes al plan parcial de renovación urbana "La Alameda" se encuentran consignados en los Planos anexos No. 2 y 3 denominados "Usos del suelo" y "Tratamientos urbanísticos" y en el cuadro anexo No. 1-A "Cuadro Indicativo de usos permitidos en el Área de Actividad Central".

ARTÍCULO 7º. – OBJETIVO DE ORDENAMIENTO. En el marco de la formulación de la Operación Estratégica Centro (Centro Histórico – Centro Internacional) y del desarrollo de su componente urbano mediante la formulación del Plan Zonal del Centro, el plan parcial de renovación urbana "La Alameda" deberá contribuir en la consolidación del centro de la ciudad de Bogotá D. C., como centro de la red regional de ciudades, a partir de proyectos urbanísticos integrales como la Estación Central, que atraiga e incentive la actuación privada; generar una oferta habitacional de altas calidades dirigida a una población residente y atraída, con los servicios urbanos que ésta requiera; incrementar las áreas y atributos del espacio público, con acciones dirigidas a reducir la ruptura generada por las condiciones de la Calle 26 y articular la dinámica del Centro Internacional con actividades culturales, de ocio y al aire libre.

7.1. Directrices de la Centralidad y de la Operación Estratégica Centro. De conformidad con los artículos 24 y 71 del Decreto Distrital 190 de 2004 (Compilación del POT), el Centro cumple una función de Integración nacional e internacional. Las directrices principales para su desarrollo son: Fortalecer y posesionar el centro como nodo internacional, nacional y regional; proteger el patrimonio cultural y promover la renovación urbana.

7.2. Visión de la Operación Centro. En el escenario futuro, el Centro de la ciudad será un espacio ambiental, histórico, cultural, turístico, residencial, económico, administrativo, comercial y de servicios con un alto nivel de competitividad, vocación de liderazgo estratégico y referente cultural de la región. Este escenario se logrará mediante objetivos, estrategias, programas y proyectos que garanticen el mejoramiento de la competitividad económica, la inclusión e integración social y el respeto y promoción de la cultura y el medio ambiente.



Nº 0755

25 SET. 2007

**Continuación de la
Resolución No. _____**

Por la cual se adoptan las determinantes para la formulación del plan parcial de renovación urbana "La Alameda" ubicado en la localidad de Santa Fe

7.3. Principios rectores de la Operación.

- a) **Un Centro para Vivir.** Garantiza la oferta habitacional en las diferentes modalidades de recuperación y desarrollo de proyectos inmobiliarios de vivienda en Bienes de Interés Cultural, edificios permanentes en desuso rehabilitados, zonas de renovación urbana y zonas de mejoramiento y consolidación, con el fin de mejorar las condiciones de habitabilidad de la población tradicional del Centro y atraer nuevos habitantes, considerando la inclusión de todos los estratos.
- b) **Un Centro con Equilibrio Territorial.** Proyecta una estructura ambiental sólida, que se articule con la ciudad y la región, a través de los Cerros Orientales, los corredores ecológicos y los parques.
- c) **Un Centro Conservado, Renovado y Consolidado.** Estructura operaciones integrales y proyectos urbanísticos e inmobiliarios, a partir de la definición de espacios estratégicos y la caracterización de criterios de ordenamiento para lograr un desarrollo en armonía con los tratamientos de conservación, consolidación y renovación urbana.
- d) **Un Centro Competitivo.** Define un espacio atractivo para la inversión pública y privada, provisto de las condiciones normativas y urbanas que estimulen la ejecución de proyectos urbanos para el fortalecimiento y establecimiento de actividades administrativas, culturales, turísticas, comerciales, financieras, científicas, académicas y residenciales, como respuesta a su caracterización de Centro diverso.

ARTÍCULO 8º. – CRITERIOS DE ORDENAMIENTO. Para garantizar la coherencia interna en el modelo de ordenamiento y en los demás instrumentos que desarrollan el Plan de Ordenamiento Territorial, la formulación del plan parcial de renovación urbana "La Alameda" deberá incorporar los criterios de ordenamiento en la categoría de comercio, formulados en el Plan Zonal del Centro para la UPZ 93 – Nieves: San Victorino Regional, que se enuncian a continuación:

- a) Continuar con el proceso de renovación urbana integral del sector.
- b) Integrar el área al tejido circundante mediante una articulación de usos complementarios que fortalezcan la vocación comercial del área.



25 SET. 2007

**Continuación de la
Resolución No. _____**

No 0755

Por la cual se adoptan las determinantes para la formulación del plan parcial de renovación urbana "La Alameda" ubicado en la localidad de Santa Fe

- c) Localizar equipamientos para la prestación de servicios sociales.
- d) Promover la creación de redes análogas.
- e) Reutilizar las edificaciones, en especial las que se encuentran sobre la Carrera 10ª, la Avenida Caracas y el Eje Ambiental de la Avenida Jiménez.
- f) Mejorar y consolidar la plataforma comercial del área, mediante la rehabilitación de los centros comerciales existentes.
- g) Fortalecer los flujos peatonales que favorezcan la actividad comercial y las nuevas actividades residenciales y económicas que se desarrollen.
- h) Propiciar las condiciones para la formulación del plan parcial de renovación urbana "La Alameda", siendo la Estación Central un proyecto detonante para la revitalización del sector.

ARTÍCULO 9º. – CRITERIOS PARA LA DELIMITACIÓN. Para la delimitación del plan parcial de renovación urbana "La Alameda" se tuvo en cuenta:

Que el área de planificación asegure o complemente la dotación de servicios públicos, equipamientos y espacios públicos suficientes de acuerdo a los objetivos previstos en los instrumentos de planeación que existan para el sector, con base en el aprovechamiento y el uso propuesto en el área.

- a) Que se limite con elementos que conforman los sistemas generales de la ciudad previstos en el Plan de Ordenamiento Territorial o en los instrumentos que lo desarrollan.
- b) Que responda a las políticas, objetivos y directrices del sector en que se enmarca, orientando la actuación u operación urbana a desarrollar.
- c) Que el desarrollo y funcionamiento del área de planeamiento sea autónomo y que facilite el proceso de gestión e implementación del plan parcial.
- d) Que contemple un análisis predial basado en cartografía oficial, un análisis de las determinantes sociales, económicas, ambientales, urbanas, patrimoniales y culturales específicas del área de planificación.
- e) Que recalifique urbana y socialmente el área de planeación de manera que se articule e integre con el área de influencia del plan.
- f) Que garantice un mejor aprovechamiento de la estructura urbana existente.
- g) Que potencie la vocación principal del sector en el que se desarrolla.
- h) Que valore el patrimonio cultural presente en las calles, las construcciones y las tradiciones locales del área de planificación.



Continuación de la
Resolución No. _____

Nº 0755 25 SET. 2007

Por la cual se adoptan las determinantes para la formulación del plan parcial de renovación urbana "La Alameda" ubicado en la localidad de Santa Fe

ARTÍCULO 10º. – CRITERIOS PARA LA FORMULACIÓN. La formulación del plan parcial de renovación urbana "La Alameda" deberá incluir los siguientes criterios:

- a) Que el instrumento garantice, mediante la oferta de alternativas, la participación o reubicación de los propietarios moradores del área de planificación.
- b) Que responda a la meta de largo plazo de repoblamiento, que busca duplicar la población actual ubicada en el área de la Operación.
- c) Que recualifique y dote el área de planificación con equipamientos y espacios públicos, con el fin de cubrir los requerimientos que se generarán en su desarrollo futuro.
- d) Que proyecte la densidad total y la demanda de redes de servicios e infraestructura, considerando los estándares establecidos en el Plan de Ordenamiento Territorial.
- e) Que valore el patrimonio existente en el área de planificación, con el fin de incorporarlo como parte del desarrollo cívico y cultural de los habitantes del sector.
- f) Que, en caso de existir población vulnerable no propietaria, formule programas de acompañamiento, para ser avalados y gestionados con las entidades responsables del Distrito.
- g) Que genere un sistema de espacio público con énfasis en los sistemas peatonales y recreativos que mejore las condiciones ambientales y paisajísticas del sector, optimizando su movilidad.
- h) Que defina con precisión las cesiones para zonas verdes en un rango de área libre entre el 6% y el 8% del área útil del plan.

Parágrafo. Las cargas y los beneficios imputables deberán ser evaluados en el proceso de formulación del plan parcial "La Alameda", de acuerdo con sus objetivos y alcances.

**TITULO SEGUNDO
ESTRUCTURA URBANA DEL PLAN PARCIAL**

**CAPITULO PRIMERO
ESTRUCTURA ECOLÓGICA PRINCIPAL**

ARTÍCULO 11º. – IDENTIFICACIÓN DE LOS ELEMENTOS QUE POR SUS VALORES NATURALES, AMBIENTALES O PAISAJÍSTICOS DEBEN SER



Continuación de la
Resolución No. _____

No 0755

25 SET. 2007

Por la cual se adoptan las determinantes para la formulación del plan parcial de renovación urbana "La Alameda" ubicado en la localidad de Santa Fe

CONSERVADOS Y RESALTADOS. El plan parcial de Renovación Urbana "La Alameda" deberá responder a los elementos de la Estructura Ecológica Principal (EEP), definida como la red de espacios y corredores que sostienen y conducen la biodiversidad y los procesos ecológicos esenciales a través del territorio, dotando al mismo de servicios ambientales para su desarrollo sostenible, a través de la valoración y/o conservación de los siguientes elementos:

11.1 Sistema de Áreas Protegidas del Distrito Capital

Áreas protegidas del orden regional y nacional, dentro del Distrito Capital:
Reserva Forestal Protectora Bosque Oriental de Bogotá.

11.2. Parques Urbanos

Parques de escala Metropolitana:

- a. Parque Calle 26 - El Renacimiento Parque Cementerio Central
- b. Parque Calle 26 - Cementerio Central Globo B (Reconciliación)
- c. Parque de la Independencia

Lo anterior se refiere a la articulación de estos parques metropolitanos con el sector objeto del plan parcial de renovación urbana "La Alameda"; adicionalmente se deberán establecer acciones dirigidas a la conformación del Parque del Bicentenario, previsto en la formulación del Plan Zonal del Centro (PZCB).

11.3. Corredores ecológicos

Corredores ecológicos viales:

- a. Corredor Ecológico Vial de la Calle 26
- b. Corredor Ecológico Vial de la Avenida Calle 19 (Avenida Ciudad de Lima)
- c. Corredor Ecológico Vial de la Carrera 10 (Avenida Fernando Mazuera Villegas)
- d. Corredor Ecológico Vial de la Avenida Caracas (Carrera 14)

De conformidad con lo establecido en el parágrafo del artículo 75 del Decreto Distrital 190 de 2004, todas las áreas de la Estructura Ecológica Principal en cualquiera de sus componentes constituyen suelo de protección, con excepción de los corredores ecológicos viales, que se rigen por las normas del sistema de movilidad.

Así mismo, de conformidad con lo establecido en el artículo 97 del mismo decreto, los Parques Urbanos de escala Metropolitana y Zonal, como elementos pertenecientes



**Continuación de la
Resolución No. _____**

Nº 0755 25 SET. 2007

Por la cual se adoptan las determinantes para la formulación del plan parcial de renovación urbana "La Alameda" ubicado en la localidad de Santa Fe

tanto a la Estructura Ecológica Principal como al Sistema del Espacio Público, se rigen por lo establecido en el POT para este sistema.

Por lo anterior, el plan parcial de renovación urbana "La Alameda" deberá cumplir con las siguientes medidas en relación con los elementos del a EEP:

- a) Como el plan se relaciona con una red de espacios públicos, es importante lograr una mayor conectividad ambiental y espacial con los parques metropolitanos del Renacimiento, de la Reconciliación, La Independencia y del Bicentenario.
- b) Garantizar la integración física y ambiental de las zonas de cesión y de espacio público con las áreas de la EEP y promover áreas arborizadas que se articulen con los corredores ecológicos viales.
- c) Los parques y áreas libres privadas que genere el plan parcial deben ser arborizados preferiblemente con cobertura vegetal nativa, para lo cual se debe consultar lo establecido en el *"Protocolo Distrital de Restauración Ecológica"* y el Decreto Distrital 472 de 2003, *"Por el cual se reglamenta la arborización, aprovechamiento, tala, poda, transplante o reubicación del arbolado urbano y se definen las responsabilidades de las entidades distritales en relación con el tema"*.
- d) Responder a los objetivos contemplados en la Operación Estratégica del Centro.

ARTÍCULO 12º. – MITIGACIÓN DE RUIDO. El área delimitada para plan parcial de renovación urbana "la Alameda" debe cumplir con las siguientes medidas, previamente a la concertación de los temas ambientales del plan parcial entre la Secretaría Distrital de Ambiente y la Secretaría Distrital de Planeación:

De conformidad con el protocolo de medición que determine la Dirección de Control y Seguimiento Ambiental de la Secretaría Distrital de Ambiente, el plan parcial de renovación urbana "La Alameda" incluirá un estudio de ruido para el área de planeamiento delimitada, en el cual se establecerá o proyectará, según sea el caso, los niveles de presión sonora que sobre el área ejerce o ejercerá, según el caso, el tráfico de la Malla Arterial existente.

Con base en los resultados de dicho estudio, el Plan Parcial definirá las medidas de mitigación de impactos por ruido, mediante la planificación, diseño y manejo de las áreas de control ambiental, que incluirán las directrices de los corredores ecológicos viales establecidas en el artículo 99 del Decreto Distrital 190 de 2004.



Continuación de la
Resolución No. _____

Nº 0755

25 SET. 2007

Por la cual se adoptan las determinantes para la formulación del plan parcial de renovación urbana "La Alameda" ubicado en la localidad de Santa Fe

Los controles ambientales pueden estar conformados por un corredor verde arborizado generosamente y/o por barreras absorbentes de ruido. En caso de que dichos corredores resulten no viables o insuficientes para la mitigación del impacto, se podrán incorporar, totalmente o como refuerzo, medidas en el diseño de las fachadas afectadas.

ARTICULO 13º. – MITIGACIÓN DE AMENAZAS POR REMOCIÓN EN MASA E INUNDACIÓN. Para la formulación del plan parcial de renovación urbana "La Alameda, se deberá tener en cuenta de manera integral el concepto técnico de la Dirección de Atención y Prevención de Emergencias (DPAE), radicado en la SDP con la referencia 1-2006-37013 y especialmente en los siguientes apartes:

...
"Conforme con los Planos Normativos N° 3 (Zonificación de Amenaza por Remoción en Masa) y N° 4 (Zonificación de Amenaza por inundación) del Decreto Distrital 190 de 2004 (compilación del POT) el Sector de La Alameda aparece como una zona no expuesta a eventos de este tipo".

...
"Por otra parte, se han identificado algunas viviendas con grave deterioro estructural, para las cuales la DPAE ha determinado que presentan una condición de Amenaza Ruina y se recomendó, que se hiciera por parte de los propietarios para éstas, una intervención de demolición y reconstrucción general; algunas de estas construcciones se listan a continuación."

CONCEPTO DE AMENAZA RUINA	FECHA DE EMISIÓN	DIRECCIÓN
CAR-514	Enero 21 de 2006	Calle 25 A N° 13 A - 80
CAR-459	Noviembre 16 de 2005	Calle 24 N° 13-46
CAR-239	Enero 26 de 2005	Calle 20 N° 13-46
CAR-221	Enero 19 de 2005	Calle 25 N° 13-71
CAR-215	Enero 21 de 2005	Calle 25 N° 13 A - 72

"Teniendo en cuenta que el sector definido como Plan Parcial Piloto de Renovación Sector de la Alameda no presenta amenaza frente a eventos de remoción en masa frente a eventos de remoción en masa y/o inundación y que el riesgo está en función de la amenaza y la vulnerabilidad; se considera que el riesgo para este desarrollo es



**Continuación de la
Resolución No. _____**

Nº 0755 25 SET. 2007

Por la cual se adoptan las determinantes para la formulación del plan parcial de renovación urbana "La Alameda" ubicado en la localidad de Santa Fe

prácticamente inexistente ante eventos de remoción en masa e inundación por desbordamiento.

Por lo anterior, desde el punto de vista de riesgos la DPAE considera que para el área del Plan Parcial Piloto de Renovación Sector de La Alameda, NO se hace necesario adelantar un estudio de amenaza y riesgo y recomienda para el sector lo siguiente:

- *Las intervenciones y modificaciones en zonas de renovación urbana deben brindar las condiciones necesarias de seguridad en cuanto a la estabilidad y de funcionalidad de las edificaciones e infraestructura tanto nueva como antigua y deben estar soportadas con estudios adecuados.*
- *Se debe cumplir con la normatividad vigente en cuanto a trámite de las licencias de construcción, en particular lo correspondiente a Diseños estructurales, estudios de suelos y geotécnicos previstos por la Ley 400 de 1997 (Decreto 33 de 1998 – Normas Colombianas de Diseño y Construcción Sismorresistente NSR – 98) y tener en cuenta el Código de Construcción de Bogotá D.C. y los decretos que lo complementen y/o modifiquen y de igual manera, tener en cuenta las recomendaciones y restricciones del Acto Administrativo mediante el cual se reglamentó el Sector La Alameda.*
- *De igual forma por tratarse de un predio dominado por una topografía plana, se recomienda adelantar los estudios necesarios para garantizar que no se presenten reflujos de aguas por el sistema de alcantarillado sanitario y pluvial establecido en esta zona."*

**CAPITULO TERCERO
SISTEMA DE ESPACIO PÚBLICO**

ARTICULO 14º. – CONSIDERACIONES ESPECÍFICAS DEL PLAN PARCIAL PARA EL MANEJO DE ESPACIO PÚBLICO. El componente de espacio público de la formulación del plan parcial de renovación urbana "La Alameda, deberá tener en cuenta lo siguiente:

El artículo 280 de Decreto 190 de 2004 define que los planes parciales de renovación



**Continuación de la
Resolución No. _____**

Nº 075525 SET. 2007

Por la cual se adoptan las determinantes para la formulación del plan parcial de renovación urbana "La Alameda" ubicado en la localidad de Santa Fe

urbana de reactivación que se definan mediante planes parciales podrán redefinir la localización y las características de las áreas de espacio público existente, identificando cualitativa y cuantitativamente el espacio público existente como vías vehiculares, parques, plazas, y controles ambientales.

La modalidad de redesarrollo implica una nueva unidad de actuación a través del sistema de integración inmobiliaria que tiene como fin un nuevo desarrollo urbano, el cual se asimila a los procesos de tratamiento de desarrollo (Decreto 327 de 2004), en ese sentido las cesiones deben cumplir con las condiciones establecidas en el artículo 362 del Decreto 190 de 2004- Compilación POT.

El nuevo espacio público a generar debe vincularse al sistema de Espacio Público existente.

Dado lo anteriormente expuesto para las manzanas que se aplica el Tratamiento de Renovación Urbana, modalidad de Redesarrollo deben cumplir con las normas referidas a geometrías, localización, accesibilidad y pendiente máxima definidas en el artículo 362 del Decreto 190 de 2004 (Compilación POT) y en el artículo 48 del Decreto Nacional 564 de 2006.

Para el manejo de las zonas destinadas a equipamiento comunal público deberá coordinarse con lo ordenado por cada Plan Maestro de Equipamiento.

Se deben preservar y mantener en su totalidad las conexiones peatonales con los sectores del entorno y con el espacio público a generar por los proyectados planes parciales colindantes como son el Plan Parcial Cementerio Central y Plan Parcial La Favorita.

Crear conectividad de corredores peatonales con los corredores de las ciclorrutas "Avenida Jorge E Gaitán, calle 26" de la red principal y "Norte – Centro – Sur" de la red complementaria (artículo 192 del Decreto Distrital 190 de 2004).

Definir el sistema de espacio público, estructurándolo mediante la articulación espacial de las vías peatonales y andenes que hacen parte de las vías vehiculares.

En lo referente al proyecto de la Estación Central deberá garantizarse y coordinarse la



Continuación de la
Resolución No. _____

No 0755 25 SET. 2007

Por la cual se adoptan las determinantes para la formulación del plan parcial de renovación urbana "La Alameda" ubicado en la localidad de Santa Fe

continuidad del espacio peatonal de la Avenida Caracas con la implantación y operación de la misma.

El Plan Parcial propuesto debe responder a los objetivos contemplados en el proyecto Plan Zonal Centro.

ARTICULO 15º. – NORMAS ESPECÍFICAS PARA EL ESPACIO PÚBLICO EXISTENTE Y PROPUESTO. El proyecto objeto del plan debe cumplir con los siguientes requerimientos a los componentes de espacio público:

15.1 Andenes. La propuesta para el diseño de andenes debe enmarcarse dentro de las normas para espacio público establecidas en los artículos 263 y 264 del Decreto Distrital 190 de 2004 (Compilación del POT), la Cartilla de Andenes (Decreto 1003 de 2000) y la Cartilla del Mobiliario Urbano (Decreto 170 de 1999).

15.2 Antejardines y Cerramientos. En caso de proyectar antejardines, se deberán ajustar a las normas establecidas en el artículo 270 del Decreto Distrital 190 de 2004. Así mismo, en los casos que el antejardín se integre al espacio público, deberá tratarse en material duro, continuo, sin obstáculos ni desniveles para el peatón, mediante un diseño unificado con el andén. Sólo podrán ubicarse los elementos de mobiliario urbano adoptados por la Administración Distrital.

15.3 Alamedas. Seguir los lineamientos establecidos en el artículo 265 de Decreto 190 de 2004 Compilación-POT.

No se permiten cerramientos de las zonas de uso público.

15.4 Movilidad. El plan debe incorporar en el diseño lo señalado en la Ley 361 de 1997 y en el Decreto 1538 de 2005, en cuanto a la accesibilidad, movilidad y transporte para personas con discapacidad.

Se debe garantizar el libre tránsito peatonal como lo establece el artículo 263 del Decreto 190 de 2004 asegurando que personas con movilidad reducida puedan tener acceso a las áreas peatonales.



**Continuación de la
Resolución No. _____**

No 0755

25 SET. 2007

Por la cual se adoptan las determinantes para la formulación del plan parcial de renovación urbana "La Alameda" ubicado en la localidad de Santa Fe

- 15.5 Accesibilidad.** Para la protección peatonal en la zona se debe generar pomeyanos en los accesos de vehículos al parqueadero que deberán cumplir con las condiciones de diseño de estos elementos garantizando la continuidad del andén en material y superficie.

La accesibilidad vehicular y peatonal debe plantearse de manera separada y deberá respetar la continuidad de los andenes.

- 15.6 Arborización y Paisajismo.** El tratamiento de arborización de los andenes, control ambiental y aislamientos debe enmarcarse en lo definido en la cartilla de arborización del Jardín Botánico. Se recomienda manejar una altura de siembra, mínimo de 5,00 metros.

Se debe incluir en la propuesta el diseño paisajístico, en el cual se debe evaluar la localización de la arborización existente y su estado. Esta evaluación debe ajustarse al Manual Verde y a la Guías de Procedimiento y Lineamientos Ambientales de Diseño para Obras de Infraestructura en Bogotá, D.C. (IDU, DAMA, Jardín Botánico) las cuales se encuentran en la página www.idu.gov.co

- 15.7 Articulación con otros proyectos de espacio público.** La propuesta deberá consolidar los elementos del espacio público existentes, para lo cual se debe mantener y prever el diseño de los andenes, elaborados y definidos por el Instituto de Desarrollo Urbano (IDU). En consecuencia, se deberán implementar los diseños de iluminación, arborización e instalación de mobiliario que formen, parte de los citados diseños los cuales se deben integrar en la propuesta del Plan Parcial.

- 15.8 Licencia de Intervención y Ocupación del Espacio Público.** Se debe realizar la propuesta de diseño de los andenes, plazoletas de acceso, de acuerdo a las determinantes relacionadas anteriormente en lo referente a Espacio Público y cuando se requiera intervenir el espacio público existente se debe realizar el trámite correspondiente a la solicitud de licencia de Intervención y Ocupación del Espacio Público ante la Dirección de Servicio al Ciudadano como lo establece el artículo 281 del Decreto Distrital 190 de 2004 (Compilación POT), acompañado del formulario, la documentación respectiva y la propuesta de diseño.



Continuación de la
Resolución No. _____

Nº 0755 25 SET. 2007

Por la cual se adoptan las determinantes para la formulación del plan parcial de renovación urbana "La Alameda" ubicado en la localidad de Santa Fe

15.9 Mitigación de Impactos. A su vez, se deben identificar los posibles impactos que los usos planteados ocasionen en el espacio público. Los principales impactos que generan este tipo de usos son:

- a) Déficit de espacio público.
- b) Congestión en el acceso y salida de usuarios.
- c) Cruces entre circulaciones peatonales y vehiculares.
- d) Impactos ambientales como basuras, ruido, contaminación visual, etc.
- e) Manejo de emergencias.

15.10 Andenes Perimetrales. Con el objetivo de mitigar los impactos negativos en el sector por la generación de los nuevos usos se debe garantizar la organización de los andenes unificando de acuerdo a la normatividad vigente el tratamiento de los mismos.

15.11 Plan Maestro de Espacio Público. Con la entrada en vigencia del Decreto Distrital 215 de 2005 (PMEP) se hace necesario que se estudie dentro del Plan Parcial la los mecanismos que permitan obtener mediante el reparto de cargas y beneficios espacio público que se aproxime al estándar de 10m² de espacio público por habitante.

ARTICULO 16º. – CONSIDERACIONES ADICIONALES DEL PLAN PARCIAL PARA EL MANEJO DE ESPACIO PÚBLICO. Debido a que el plan parcial albergará usos Habitacionales, dotacionales y comerciales que generaran altos impactos urbanísticos es importante tener en cuenta:

Para realizar la revisión de las zonas de uso público debe presentar el promotor un plano en formato pliego con el fin de verificar las zonas de uso público y privado donde se pueda observar y corroborar los porcentajes planteados.

- a) El plano se requiere en medio magnético y físico para realizar la verificación.
- b) En el cuadro general de áreas se debe especificar el área correspondiente en metros cuadrados por habitante según la proyección de población en usos que albergara este plan.
- c) En general el promotor del Plan Parcial deberá verificar los componentes de espacio público en el entorno inmediato. Teniendo en cuenta que se encuentran vías de la malla vial arterial y local enmarcando el Plan Parcial, se debe realizar el respectivo



Continuación de la
Resolución No. _____

No 0755 25 SET. 2007

Por la cual se adoptan las determinantes para la formulación del plan parcial de renovación urbana "La Alameda" ubicado en la localidad de Santa Fe

tratamiento urbanístico que integre y conecte los componentes de la estructura de espacio público.

CAPITULO CUARTO
SISTEMA VIAL

ARTICULO 17°. – CONSIDERACIONES GENERALES SOBRE EL SISTEMA VIAL.

Las consideraciones que se presentan a continuación corresponden a la información oficial de la SDP, contenida en las planchas IGAC J81 y J71 a escala 1:2000:

La malla vial arterial que delimita el plan parcial está contemplada en el Decreto 190 de 2004 (Compilación del POT), como vías tipo V-2 de 40,00 metros de ancho; por ser éste un sector consolidado, se debe contemplar un control ambiental de 5,00 metros.

VÍA DEL PLAN VIAL ARTERIAL	TIPOLOGÍA	OBSERVACIONES
Avenida Calle 26	V-2	Esta vía se plantea como vía troncal y en la actualidad en el IDU cursa el contrato IDU No. 133-2005 que tiene por objeto los "Estudios y diseños, a precio global fijo sin reajustes, de la troncal calle 26 (Avenida 3ª - aeropuerto el Dorado – Av. José Celestino Mutis), En Bogotá D.C. Al finalizar este contrato se tendrá el ancho definitivo del corredor más el control ambiental previsto para el mismo.
Avenida Ciudad de Lima ó Calle 19	V-2 de 40,00 m de ancho	Esta vía esta construida en la sección vial de 40,00 metros. Se debe prever el control ambiental de 10,00 metros
Avenida Fernando Mazuera ó Carrera 10ª	V-2 de 40,00 m de ancho	Esta vía se plantea como vía troncal y en la actualidad en el IDU cursa el contrato IDU No. 129-2005 que tiene por objeto los "Estudios y diseños, a precio global fijo sin reajustes, de la troncal carrera 10ª de la Avenida Villavicencio calle 34 A Sur a la Calle 28 y Carrera 7 de la calle 28 a la calle 34, En Bogotá D.C. Al finalizar este contrato se tendrá el ancho definitivo del corredor más el control ambiental previsto para el mismo.
Avenida Caracas ó Carrera 14	V-2 de 40,00 m de ancho	Esta vía está construida en la sección transversal de 40,00 metros, y para la es preciso que se prevea un control ambiental de 10,00 en el corredor que hace parte de la delimitación.



**Continuación de la
Resolución No. _____**

No 0755

25 SET. 2007

Por la cual se adoptan las determinantes para la formulación del plan parcial de renovación urbana "La Alameda" ubicado en la localidad de Santa Fe

El área delimitada contará con transporte masivo por tres de sus cuatro costados. La Estación Central de Transmilenio quedará localizada en el extremo Noroccidental del área delimitada y aun no se cuenta con estudios y diseños definitivos que determinen el área a ocupar, y los accesos y salidas de la misma.

Las vías que hacen parte de la malla vial intermedia y que presentan continuidad en el sector circundante se citan a continuación:

VÍA DE LA MALLA VIAL INTERMEDIA	TIPOLOGÍA Y ANCHOS	OBSERVACIONES
Carrera 13	Vía de 22,00 metros de ancho	Vía a la cual no se le debe modificar su sección.
Calle 24	Vía de aproximadamente 12 metros	Vía a la cual no se le debe modificar su sección
Calle 23	Vía de aproximadamente 10 metros	
Calle 22	Vía de aproximadamente 10 metros	

Las calles 23 y 22 se pueden consolidar como vías tipo V-7 de 13,00 metros de ancho.

Las vías de la malla vial local que deben modificar su sección para permitir una mayor permeabilidad movilidad y accesibilidad del sector son:

VIA DE CARACTER LOCAL	LOCALIZADA
Carrera 13 A	Entre la calle 26 y la calle 19
Calle 12	Entre la calle 26 y la calle 19

Estas vías se pueden consolidar como Tipo V-7 de 13,00 metros de ancho, entre la Calle 24 y la Calle 19.

El área delimitada para el plan parcial de renovación urbana "la Alameda" es un área antigua y consolidada del centro de la ciudad que no cuenta con planos topográficos y/o urbanísticos que la abarquen en su totalidad; por lo tanto, se utilizará la cartografía oficial de la Unidad Administrativa Especial de Catastro Distrital (UAECD), como información de referencia para los estudios urbanísticos de la formulación, en los cuales se indicará la delimitación de las áreas previstas por la administración distrital para el desarrollo de la infraestructura urbana.



**Continuación de la
Resolución No. _____**

No 0755 25 SET. 2007

Por la cual se adoptan las determinantes para la formulación del plan parcial de renovación urbana "La Alameda" ubicado en la localidad de Santa Fe

Una vez adoptado el plan parcial y definidas las unidades de actuación urbanística o de gestión, macroproyectos u otras operaciones urbanas especiales, como requisito para la expedición de las respectivas licencias de urbanismo, los interesados deberán elaborar los respectivos planos topográficos para su incorporación a la cartografía oficial de la Secretaría Distrital de Planeación (SDP) con base en lo establecido en el artículo 18 del Decreto Distrital 600 de 1993.

En el documento de formulación del plan parcial deben presentarse:

Las vías Arterias existentes en la sección determinada y/o construida según diseños IDU.

Las vías de la malla vial intermedia incluyendo la propuesta de movilidad vehicular, peatonal y de bicicletas para la cual se debe plantear la continuidad con la malla de las zonas circundantes, así como las diferentes rutas de acceso vehicular, peatonal y de bicicletas desde vías de la malla vial arterial, al área en renovación y su conectividad con la red vial de la ciudad.

En el caso que se proponga un desarrollo por etapas, el cronograma de ampliación de las vías locales en función de las etapas de desarrollo que se propongan.

Teniendo en cuenta que el inciso 4° del artículo 19 de la Ley 388 (Ley de Ordenamiento Territorial), la cual establece que en las propuestas de planes parciales, se debe definir el trazado y características de las vías, se requiere la presentación del plano con la propuesta vial debidamente acotado y a una escala adecuada (1:1000 o 1:500), el cual debe estar referenciado al sistema de coordenadas del IGAC. Dicho plano debe integrar la totalidad del área objeto del plan parcial de renovación con el entorno, ubicación de construcciones de conservación, propuestas de accesibilidad a los mismos, líneas de demarcación, diseño geométrico de las vías con sus secciones transversales claras y tratamiento del espacio público.

En conclusión, los aspectos que deben ser precisados en los planos que determinen el planteamiento vial en la formulación del plan parcial, son:

- a) Tipo de vía
- b) Secciones transversales
- c) Perfiles longitudinales, incluyendo pendientes



**Continuación de la
Resolución No. _____**

Nº 0755 25 SET. 2007

Por la cual se adoptan las determinantes para la formulación del plan parcial de renovación urbana "La Alameda" ubicado en la localidad de Santa Fe

- d) Zonas de estacionamiento
- e) Conectividad entre las diferentes vías
- f) Radios de giro
- g) Usos previstos
- h) Se deben considerar dimensiones de zonas de volteo, accesibilidad y movilidad del sector.
- i) Tratamiento del espacio público
- j) Determinar las áreas requeridas por las Empresas de Servicios públicos.

En caso que el estudio incluya equipamientos o comercios de escala urbana y metropolitana, deben presentarse para aprobación de la Secretaría de Movilidad el correspondiente estudio de tránsito.

ARTICULO 18º. – ASPECTOS VIALES DEFINIDOS EN EL POT. Adicional al planteamiento vial, el Plan Parcial debe formularse en concordancia con las disposiciones del Decreto Distrital 190 de 2004, que se citan a continuación:

18.1. Cumplimiento a lo establecido en el artículo 182 del Decreto Distrital 190 de 2004. Por lo tanto, los accesos que se prevean en el plan deben darse prioritariamente por vía local y el espacio para la atención de la demanda de acceso vehicular al inmueble deberá garantizar la acumulación de vehículos dentro del predio, de manera que no se generen colas sobre las vías públicas.

18.2. Cumplimiento del artículo 187 del Decreto Distrital 190 de 2004, el cual establece que todo proyecto de equipamiento y de comercio de escala metropolitana y urbana, deberá estar sustentado en un estudio de tránsito que contenga los análisis rigurosos de la situación con y sin proyecto y de los impactos que genera sobre la movilidad circundante inmediata y de las zonas de influencia. El estudio de tránsito deberá ser aprobado por la Secretaría de Movilidad.

18.3. Cumplimiento de lo establecido en el artículo 196 del Decreto Distrital 190 de 2004, en cuanto a la prohibición de estacionar vehículos en espacio público (calzadas paralelas, zonas de control ambiental, antejardines y andenes), así como la prohibición de generar bahías de estacionamiento público anexas a cualquier tipo de vía.



**Continuación de la
Resolución No. _____**

Nº 075525 SET. 2007

Por la cual se adoptan las determinantes para la formulación del plan parcial de renovación urbana "La Alameda" ubicado en la localidad de Santa Fe

18.4. Cumplimiento de lo establecido en el artículo 197 del Decreto 190 de 2004, en el caso que se planteen proyectos de estacionamientos, estos no podrán tener acceso o salida directa sobre vías de la malla vial arterial, al igual que los accesos y salidas deberán ubicarse sobre vías locales, en el evento que el estacionamiento se ubique aguas arriba de una intersección, la salida del mismo deberá ubicarse a una distancia mínima de 15 metros con respecto al punto de culminación de la curva de empalme de sardineles. Cuando el acceso se ubique aguas abajo de la intersección se deberá localizar a una distancia mínima de 30 metros con respecto al punto de culminación de la curva de sardineles.

18.5. Para la aprobación de proyectos de estacionamiento, se deberán presentar ante la Secretaría de Movilidad, estudios de demanda y atención de usuarios que demuestren que su operación no producirá colas de vehículos sobre las vías públicas en las horas de más alta demanda.

Parágrafo: No obstante lo establecido en el numeral 18.3., se tendrá en cuenta que para la concreción de los objetivos del ordenamiento de los estacionamientos en la ciudad, el Plan Maestro de Movilidad, adoptado mediante Decreto Distrital 319 de 2006, en su artículo 47 estableció como estrategia en el corto plazo la habilitación de los estacionamientos en vías locales e intermedias, y en las bahías que expresamente autorice la autoridad de tránsito, en función de la congestión y del tamaño de la oferta fuera de vía; en ningún caso se autorizará el estacionamiento en bahías sobre vías arterias, ni en vías con transporte público; así mismo, en ningún caso la bahía reducirá el ancho del andén o la ciclorruta.

**CAPITULO QUINTO
SISTEMA DE EQUIPAMIENTOS**

ARTICULO 19º. – PLANES MAESTROS DE EQUIPAMIENTOS. Los usos dotacionales y el manejo de las zonas destinadas a equipamiento comunal público deberán sujetar a las disposiciones de los respectivos Planes Maestros de Equipamientos del Distrito Capital:

Plan Maestro de Movilidad y Estacionamientos	Decreto Distrital 319 de 2006
Plan Maestro de Acueducto y Alcantarillado	Decreto Distrital 314 de 2006



Continuación de la
Resolución No. _____

Nº 0755 25 SET. 2007

Por la cual se adoptan las determinantes para la formulación del plan parcial de renovación urbana "La Alameda" ubicado en la localidad de Santa Fe

Plan Maestro de Energía	Decreto Distrital 309 de 2006
Plan Maestro de Gas Natural	Decreto Distrital 310 de 2006
Plan Maestro de Telecomunicaciones	Decreto Distrital 317 de 2006
Plan Maestro de Residuos Sólidos	Decreto Distrital 212 de 2006
Plan Maestro de Equipamientos de Educación	Decreto Distrital 449 de 2006
Plan Maestro de Equipamientos de Bienestar Social	Decreto Distrital 316 de 2006
Plan Maestro de Abastecimiento de Alimentos y Seguridad Alimentaria	Decreto Distrital 315 de 2006
Plan Maestro de Cementerios y Servicios Funerarios	Decreto Distrital 313 de 2006
Plan Maestro de Cultura	Decreto Distrital 465 de 2006
Plan Maestro de Equipamientos de Salud	Decreto Distrital 318 de 2006
Plan Maestro de Deporte y Recreación	Decreto Distrital 308 de 2006
Plan Maestro de Culto	Decreto Distrital 311 de 2006
Plan Maestro de Recintos FERIALES	Decreto Distrital 456 de 2006
Plan Maestro de Espacio Público	Decreto Distrital 215 de 2005
Plan Maestro de Seguridad, Defensa y Justicia	Decreto Distrital 503 de 2003

CAPITULO SEXTO
BIENES DE INTERÉS CULTURAL Y CONDICIONES PARA SU MANEJO

ARTICULO 20º. – *BIENES DE INTERÉS CULTURAL.* De acuerdo con el Decreto 606 de 2001, el área objeto de reglamentación del Plan Parcial cuenta con los siguientes inmuebles de interés cultural.

UPZ SECTOR BARRIO	MANZANA	PREDIO	CATEGORIA	NOMENCLATURA	OTRA NOMENCLATURA
UPZ 093 LAS NIEVES 3101 BARRIO LA ALAMEDA	1	17	CI	Avenida 26 No. 13B-27/37/47 Esquina. Avenida Caracas No. 25 A- 30/50/56/62/64/76/82/88	
	2	26	CI	Calle 25A No. 13A-35	
	3	10	CT	Carrera 14 No. 24A-04/08/12	Calle 24A No. 13A-90/96/98
	3	11	CT	Carrera 14 No. 24A-16/20/24/26	



Continuación de la
Resolución No. _____

Nº 0755 25 SET. 2007

Por la cual se adoptan las determinantes para la formulación del plan parcial de renovación urbana "La Alameda" ubicado en la localidad de Santa Fe

3	12	CT	Carrera 14 No. 24A-28/30/32/36	
3	13	CT	Carrera 14 No. 24A-40/50 Esquina. Calle 24 B No. 13 A-87	
3	24	CI	Carrera 13 A No. 24 A-43/47 Esquina.	
5	1	CI	Carrera 13A No. 23-07 Esquina.	Calle 23 No. 13A-32
5	6	CI	Carrera 14 No. 23- 02/06/08/10/22/28/32/36	
5	23	CI	Calle 24 No. 13A-83 Esquina.	Carrera 14 No. 23- 58/66/78/86/88/92/96
7	13	CI	Carrera 14 No. 21- 26/28/30/34/36/38	Calle 22 No. 13A-61/67
10	28	CI	Carrera 13 No. 24 A-13/15/17 Calle 24 A No. 13-04/06/08/14 Esquina.	
10	6	RT	Calle 24A No. 13-72	
11	4	CT	Calle 24 No. 13-72/76/78	
11	7	CT	Carrera 13A No. 24-24/26 Esquina.	
12	21	CT	Carrera 13 No. 23-91/95/99 Esquina.	Calle 24 No. 13-15
12	22	CT	Carrera 13 No. 23-81/87	
12	27	CI	Carrera 13 No. 23-31	
15	19	CT	Carrera 13 No. 19-45/47/49/51	
15	20	CT	Carrera 13 No. 19-39/41/43	
17	19	CT	Calle 25 No. 12-15	
20	20	CT	Carrera 13 No. 20-92	
20	21	CI	Carrera 13 No. 20-94	Calle 22 No. 12-75/79
20	23	CI	Calle 22 No. 12- 45/ 49	

Los bienes de interés cultural están consignados en el plano anexo No. 4 denominado "Predios de Interés Cultural (Decreto Distrital 606 de 2001)"

ARTICULO 21º. – ÁMBITO DE APLICACIÓN. Las normas desarrolladas en este capítulo son aplicables para los BIC en las diferentes categorías de intervención definidas por el Decreto 606 de 2001 y para los predios colindantes laterales y posteriores de dichos inmuebles patrimoniales y según las disposiciones que para el efecto defina la UPZ correspondiente.

ARTICULO 22º. – REVISIÓN Y VALORACIÓN. A la luz de los lineamientos y directrices de desarrollo, el Plan Parcial deberá realizar la revisión, actualización y



**Continuación de la
Resolución No. _____**

25 SET. 2007

Nº 0755

Por la cual se adoptan las determinantes para la formulación del plan parcial de renovación urbana "La Alameda" ubicado en la localidad de Santa Fe

depuración del inventario de bienes de interés cultural que se ubican en el ámbito de aplicación de esta Resolución. Dicha actividad se realizará por parte de la Administración Distrital (Instituto Distrital de Patrimonio Cultural – Secretaría Distrital de Planeación).

Parágrafo 1. Para la inclusión, exclusión de BIC como para el cambio de categoría de los mismos se deberá contar con el concepto del Consejo Asesor de Patrimonio Distrital.

Parágrafo 2. En el marco de formulación del plan parcial se deberán diligenciar las fichas para los predios que en la actualidad no cuentan con sus respectivas fichas de valoración.

ARTICULO 23º. – LINEAMIENTOS GENERALES PARA EL MANEJO DE LOS BIC EN EL MARCO DEL PLAN PARCIAL.

- a) Entender tanto el tratamiento de renovación urbana con el de conservación como componentes de una misma unidad y compleja realidad urbana multidimensional que permitan orientar las acciones e intervenciones en un territorio caracterizado por su valor histórico como también por sus potenciales patrimoniales, arquitectónicos y urbanos.
- b) En concordancia con lo establecido por el Plan de Ordenamiento Territorial, las normas para estos bienes de interés cultural estarán orientadas a la conservación, mantenimiento y recuperación de las edificaciones, de sus condiciones arquitectónicas y urbanísticas, al igual que al mejoramiento y recuperación de las condiciones de habitabilidad y uso para su eficiente aprovechamiento e integración con la dinámica productiva de la ciudad.
- c) Incluir dentro del manejo patrimonial de los BIC la visión estratégica, la actuación sobre zonas subutilizadas y el aprovechamiento de suelo potencial que tiene el tratamiento de renovación urbana de conformidad con el modelo de ordenamiento territorial para esta zona de la ciudad. Es fundamental involucrar la variable de sostenibilidad integral dentro de los lineamientos de actuación.



**Continuación de la
Resolución No. _____**

No 0755 25 SET. 2007

Por la cual se adoptan las determinantes para la formulación del plan parcial de renovación urbana "La Alameda" ubicado en la localidad de Santa Fe

- d) Mantener como política de conservación la necesidad de integrar a la dinámica de usos y mercado del suelo urbano, los bienes de interés cultural identificados en el inventario patrimonial del Distrito Capital, garantizando su protección, recuperación y mantenimiento de sus valores patrimoniales: arquitectónicos, urbanos y ambientales.
- e) Dentro de la estrategia del manejo del patrimonio se debe propender por asignar usos acordes con sus características particulares y viabilidad estructural con el fin de potenciar sus condiciones de edificabilidad e integrarlos efectivamente a la dinámica productiva de la ciudad.
- f) El manejo de los predios colindantes con los BIC ya sean laterales y/o posteriores requieren de un manejo que se detalle particularmente dado que, los predios colindantes ofrecen una alternativa que permitirá potenciar las posibilidades de aprovechamiento de los BIC y su vinculación con el sector y dinámica urbana acorde con el tratamiento de renovación urbana.
- g) El producto normativo tendrá como fin dar las pautas que permitan generar intervenciones coherentes, integrales, sistémicas y sostenibles, respondiendo a la política urbana para este sector de la ciudad.
- h) El manejo del patrimonio construido no solo es un tema de patrimonio y renovación, sino que debe ser entendido dentro de una realidad urbana multidinámica en la cual convergen el urbanismo, la productividad, la competitividad, la construcción de la ciudad e identidad urbana, el mejoramiento del entorno y habitabilidad, la calidad de vida y el desarrollo económico.

ARTICULO 24°. – **DEFINICIÓN NORMATIVA PARA LOS BIC: USOS Y EDIFICABILIDAD.** Los usos permitidos así como las condiciones del manejo de edificabilidad de los BIC se definirán en el proceso de desarrollo y perfeccionamiento del Plan Parcial, tomando como referencia los lineamientos del artículo anterior y demás aspectos que se definan en el marco del mencionado Plan Parcial producto de su perfeccionamiento particular.

24.1. Lineamientos para la definición de usos.



Continuación de la
Resolución No. _____

Nº 075525 SET. 2007

Por la cual se adoptan las determinantes para la formulación del plan parcial de renovación urbana "La Alameda" ubicado en la localidad de Santa Fe

- a) La intensidad de usos estará dada por la viabilidad de la estructura física y espacial de los BIC para soportar el uso y sus actividades complementarias, sin poner en riesgo sus valores patrimoniales arquitectónicos, urbanos y ambientales.
- b) Prever y mitigar los posibles impactos que se pudieran generar por usos que requieran algún tipo de condicionamiento para su perfecto funcionamiento tanto en los BIC como en el sector.
- c) La asignación de usos se hará teniendo en cuenta de aquellos que permitan potenciar el adecuado aprovechamiento del BIC y asegure la conservación y sostenibilidad de sus valores patrimoniales.

24.2. Lineamientos para la edificabilidad. Para el manejo de aspectos relativos a la edificabilidad tales como los diferentes tipos de obra, los elementos de espacio público y los elementos de la estructura privada, se tendrá como referencia lo dispuesto por el Decreto 606 de 2001 hasta tanto se defina una nueva normatividad sobre la materia producto del plan parcial.

ARTICULO 25º. – PROCEDIMIENTO. Hasta tanto no se defina un nuevo procedimiento dentro del marco del plan parcial, se aplicará el procedimiento establecido por el Decreto 606 de 2001. No obstante se tendrá en cuenta las demás normas complementarias en materia de las competencias y funciones de las entidades distritales y nacionales.

El procedimiento una vez desarrollado el plan parcial deber dejar en claro, dos aspectos frente al procedimiento para las intervenciones en los BIC y sus predios colindantes:

- a) Definición del proceso de asignación de la normatividad aplicable al predio. (Como se le da norma a un predio)
- b) Definición del proceso de trámite, manejo documental y procedimiento operativo de la intervención. (Como se tramita el proyecto)

**TITULO TERCERO
CAPITULO UNICO
DISPOSICIONES FINALES**



**Continuación de la
Resolución No. _____**

No 075525 SET. 2007

Por la cual se adoptan las determinantes para la formulación del plan parcial de renovación urbana "La Alameda" ubicado en la localidad de Santa Fe

ARTICULO 26°. – *REMISIÓN A OTRAS NORMAS.* Los aspectos no regulados en la presente Resolución se regirán por las normas contenidas en el Decreto Distrital 190 de 2004 (Compilación del POT) y demás normas que los complementen, modifiquen o adicionen.

ARTICULO 27°. – *PROCEDIMIENTO.* El procedimiento que guiará la continuación del trámite administrativo de formulación y adopción del plan parcial será el establecido en el Decreto Nacional 2181 de 2006 y el Código Contencioso Administrativo.

ARTICULO 28°. – *VIGENCIA.* De conformidad con lo establecido en el parágrafo 2 del artículo 6 del Decreto 2181 de 2006, las determinantes definidas en la presente Resolución tendrán una vigencia de doce (12) meses.

ARTICULO 29°. – *SUJECCIÓN DE LA VIABILIDAD DEL PLAN PARCIAL DE RENOVACIÓN URBANA "LA ALAMEDA".* La viabilidad del proyecto de plan parcial dependerá de su sujeción a las determinaciones establecidas por el Plan del Zonal del Centro. Por esta razón tal viabilidad solamente podrá ser expedida una vez haya sido adoptado formalmente el mencionado Plan Zonal.

ARTICULO 30°. – *PUBLICACIÓN.* Debido a que la presente Resolución se expide por iniciativa pública y que la delimitación del ámbito geográfico del plan parcial incorpora propietarios de predios que no han intervenido en esta actuación, la SDP deberá publicar la presente Resolución dentro de los 10 días hábiles siguientes a la entrada en vigencia, por una sola vez, en un medio de comunicación de amplia circulación en el Distrito Capital.

Parágrafo. Sin el cumplimiento del requisito contemplado en el presente artículo esta Resolución no producirá efectos legales, a menos que la totalidad de los propietarios incluidos en la delimitación del plan parcial interpongan en tiempo los recursos legales.

ARTICULO 31°. – *INICIATIVA DE FORMULACIÓN MIXTA.* Con base en las determinantes establecidas en la presente Resolución, la SDP procederá a continuar con la etapa de de Formulación y Revisión, para la cual recibirá aportes de particulares sobre los estudios y documentos requeridos en el artículo 7° del Decreto 2181 de 2006 para esta etapa.



**Continuación de la
Resolución No. _____**

No 0755 25 SET. 2007


Por la cual se adoptan las determinantes para la formulación del plan parcial de renovación urbana "La Alameda" ubicado en la localidad de Santa Fe

Parágrafo. Para la etapa de Formulación y Revisión deberá tenerse en cuenta los productos del Contrato de Consultoría N° 314 de 2005, "*Formulación de un Plan Piloto de Renovación Urbana en el marco del Plan Zonal del Centro*", desarrollados por la Dirección de Patrimonio y Renovación Urbana de la SDP.


ARTICULO 32°. – **INFORMACIÓN PÚBLICA.** El proyecto de plan parcial que se presente como formulación resultado de las determinantes establecidas en la presente Resolución será objeto de una fase de información pública de conformidad con lo establecido en el artículo 8° del Decreto 2181 de 2006.

ARTICULO 33°. – **RECURSOS.** Contra la presente Resolución, proceden los recursos de Reposición y Apelación, de acuerdo a lo establecido en el artículo 50 del C.C.A.

NOTIFÍQUESE, PUBLIQUESE Y CÚMPLASE. 25 SET. 2007


FERNANDO PEÑAGOS ZAPATA
Subsecretario de Planeación Territorial


Revisó y Proyectó:

DORYS PATRICIA NOY PALACIOS 
Directora de Patrimonio y Renovación Urbana

Proyectaron:

WALDO YECID ORTIZ ROMERO 
Arq. Dirección de Patrimonio y Renovación Urbana


CLAUDIA SILVA YEPES 
Arq. Dirección de Patrimonio y Renovación Urbana




PLANO No. 4 de 4

Predios de Interés Cultural (Decreto Distrital 606 de 2001)

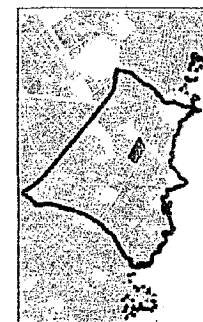
LEYENDA



CONVENCIONES




LOCALIZACIÓN EN LA OPERACIÓN CENTRO EN BOGOTÁ D.C.




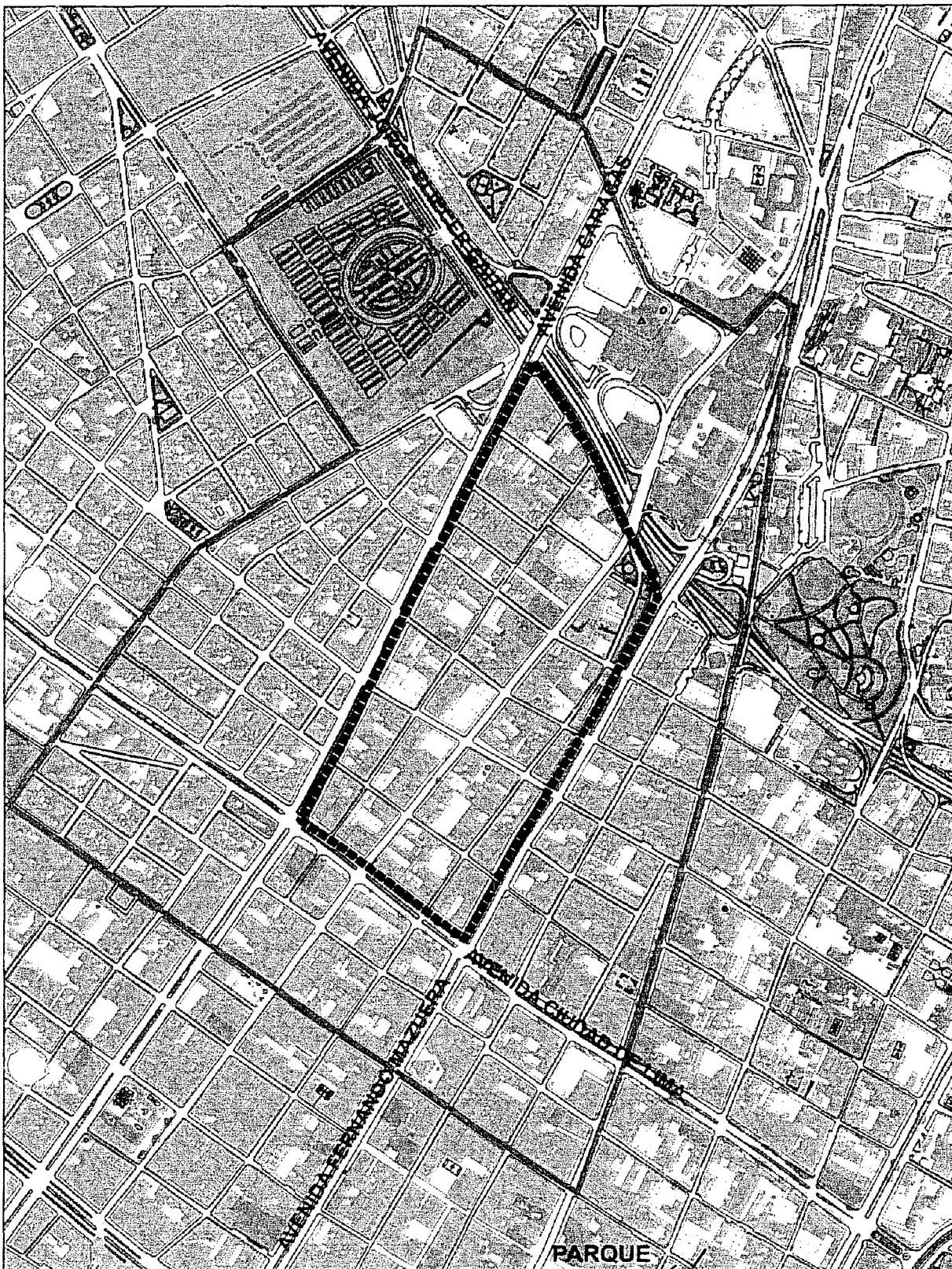
RESOLUCIÓN No: ____ DE 2007

Por la cual se adoptan las determinantes para la formulación del plan parcial de renovación urbana "La Alameda" ubicado en la localidad de Santa Fe


FERNANDO PENAGOS ZAPATA
SUBSECRETARIO
SUBSECRETARÍA DE PLANEACIÓN TERRITORIAL

No 0755 25 SET. 2007







PLANO No. 1 de 4

Delimitación
Plan Parcial
"La Alameda"

LEYENDA



CONVENCIONES



LOCALIZACIÓN EN
LA OPERACION CENTRO
EN BOGOTÁ D.C.



RESOLUCIÓN No: ____ DE 2007

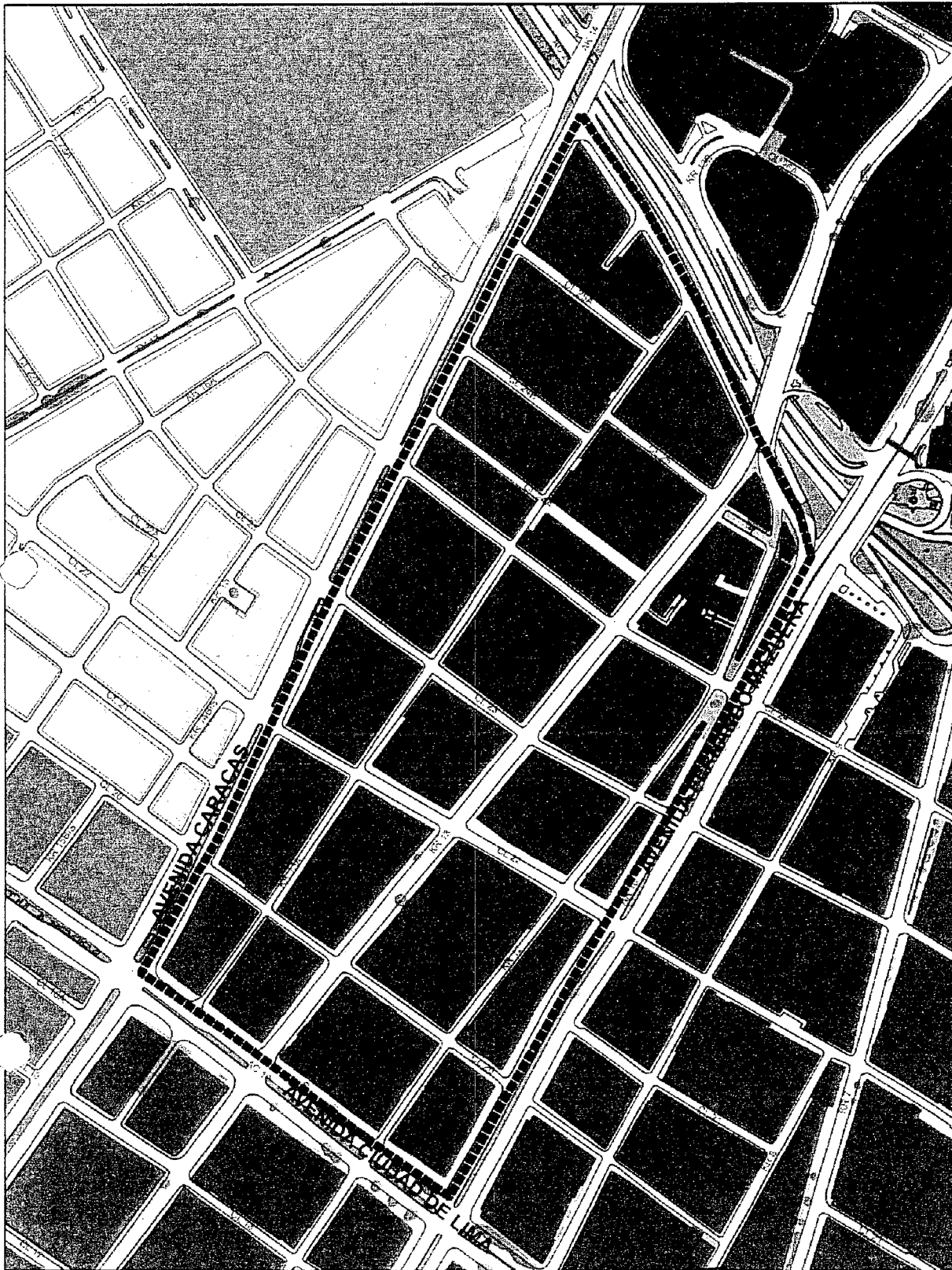
Por la cual se adoptan las determinantes para la formulación del plan parcial de renovación urbana "La Alameda" ubicado en la localidad de Santa Fe

No 0755

25 SET. 2007

FERNANDO PERAGOS ZAPATA
SUBSECRETARIO
SUBSECRETARIA DE PLANEACION TERRITORIAL





PLANO No. 2 de 4

Usos del suelo de
acuerdo con el POT

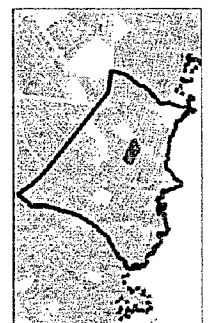
LEYENDA

ÁREAS DE ACTIVIDAD	
1. RESIDENCIAL	
CON ACTIVIDAD ECONÓMICA	
2. DOTACIONAL	
EQUIPAMIENTOS COLECTIVOS	
SERV. URBANOS BÁSICOS	
3. COMERCIO Y SERVICIOS	
SERVICIOS EMPRESARIALES	
COMERCIO QUALIFICADO	
4. CENTRAL	
CENTRAL	

CONVENCIONES

	PLAN PARCIAL "LA ALAMEDA"
ESCALA 1:3500	FECHA: Septiembre de 2007
FUENTE: S.O.P.	

LOCALIZACIÓN EN
LA OPERACIÓN CENTRO
EN BOGOTÁ D.C.



RESOLUCIÓN No: _____ DE 2007

Por la cual se adoptan las determinaciones para
la formulación del plan parcial de renovación urbana
"La Alameda" ubicado en la localidad de Santa Fe

No 0755

25 SET. 2007

FERNANDO PENAGOS ZAPATA
SUBSECRETARIO
SUBSECRETARÍA DE PLANEACIÓN TERRITORIAL





ALCALDÍA MAYOR
DE BOGOTÁ D.C.
Secretaría Distrital de
PLANEACIÓN

Resolución N°

0755

25 SET. 2007

Por la cual se adoptan las determinantes para la formulación del plan parcial de renovación urbana "La Alameda" ubicado en la localidad de Santa Fe

Cuadro anexo No. 1: "Información Catastral: Dirección y Propietario"

	CHIP	DIRECCION	PROPIETARIO
1	AAA0029HKUZ	KR 13B 25A 76 AP 1304	ALBA LUCIA BONILLA OLARTE
2	AAA0029HFPA	KR 13B 25A 76 AP 201	ALBERTO RAMIREZ CABRERA
3	AAA0029HFRJ	KR 13B 25A 76 AP 202	ALBERTO RAMIREZ CABRERA
4	AAA0029HFSY	KR 13B 25A 76 AP 203	ALBERTO RAMIREZ CABRERA
5	AAA0029HFTD	KR 13B 25A 76 AP 204	ALBERTO RAMIREZ CABRERA
6	AAA0029HFUH	KR 13B 25A 76 AP 205	ALBERTO RAMIREZ CABRERA
7	AAA0029HFVW	KR 13B 25A 76 AP 206	ALBERTO RAMIREZ CABRERA
8	AAA0029HFXS	KR 13B 25A 76 AP 207	ALBERTO RAMIREZ CABRERA
9	AAA0029HDWW	AC 26 13B 09 AP 1003	ALEX Y VEGA HOYOS
10	AAA0029HJOM	KR 13B 25A 76 AP 805	ALFONSO LEON GULLEN GOMEZ
11	AAA0029HEDM	AC 26 13B 09 AP 1301	ALFOSO SOLANO RODRIGUEZ
12	AAA0029HCCX	AC 26 13B 09 AP M3	ALFREDO GUILLERMO BRAVO VILLA
13	AAA0029HKNN	KR 13B 25A 76 AP 1203	ALVARADO SOSA LUIS MARIA
14	AAA0029HERU	KR 13B 25A 85 AP 301	ALVARO HUMBERTO SILVA VARGAS
15	AAA0029HEJH	KR 13B 25A 87 DP	ALVARO RUEDA RUBIANO
16	AAA0029HKMS	KR 13B 25A 76 AP 1202	ANA LUCIA TORRES DE CARDENAS
17	AAA0029HJDE	KR 13B 25A 76 AP 702	ANGARITA LEZANA LUZ DARY
18	AAA0029HEEA	AC 26 13B 09 AP 1302	ANGEL MARIA LUGO IBATA
19	AAA0029HFCN	KR 13B 25A 85 AP S11	ANGELINA MORENO DE DURAN
20	AAA0029HBYN	AC 26 13B 27	ANTONIO BASSIL
21	AAA0029HHBS	KR 13B 25A 76 AP 304	ANTONIO SALAZAR HERRERA
22	AAA0029HFKC	KR 13B 25A 80 LC	ARTURO MARENTES CHAPETON
23	AAA0029HBDE	CL 25A 13A 18	BANCO DE CREDITO
24	AAA0029HHAW	KR 13B 25A 76 AP 303	BEATRIZ HELENA SANCHEZ PELAEZ
25	AAA0029HJZE	KR 13B 25A 76 AP 1002	BEATRIZ SANCHEZ PELAEZ
26	AAA0029HEXR	KR 13B 25A 85 AP 403	BENJAMIN ORTIZ TORRES
27	AAA0029HLFZ	KR 13B 25A 76 AP 1504	BERNAL HERNANDO
28	AAA0029HHNX	KR 13B 25A 76 AP 407	BERNAL VICENTA
29	AAA0029HJUH	KR 13B 25A 76 AP 904	BERNAL PUERTO VICENTA
30	AAA0029HCHY	AC 26 13B 09 AP 202	BLANCA LIGIA REYEZ DE UMANA
31	AAA0029HFJZ	KR 13B 25A 72	BOGOTA DISTRITO CAPITAL
32	AAA0029HJTD	KR 13B 25A 76 AP 903	BONILLA OLARTE ALBA L.
33	AAA0029HHTD	KR 13B 25A 76 AP 505	BRYAN STEEL CARL ALBERTO
34	AAA0029HCZM	AC 26 13B 09 AP 405	CABRA DE GARCIA MARIA GRACIELA
35	AAA0029HKZM	KR 13B 25A 76 AP 1403	CAJIGAS RODRIGUEZ JUAN C.
36	AAA0029HLAW	KR 13B 25A 76 AP 1404	CAJIGAS RODRIGUEZ JUAN C.
37	AAA0029HKWF	KR 13B 25A 76 AP 1305	CAMILO HERNANDO RINCON MURCIA
38	AAA0029HJFZ	KR 13B 25A 76 AP 704	CAPILLO VILLEGAS ANTONIO DE J.
39	AAA0029HLEP	KR 13B 25A 76 AP 1503	CARLOS ALBERTO MORA BUITRAGO
40	AAA0029HDEP	AC 26 13B 09 AP 601	CARLOS CUESTA DIAZ
41	AAA0029HFFN	KR 13B 25A 76 AP 301	CASTRO PUERTA Y CIA. LTDA.
42	AAA0029HFZE	KR 13B 25A 76 AP 302	CASTRO PUERTA Y CIA. LTDA.
43	AAA0029HKFT	KR 13B 25A 76 AP 1102	CAYCEDO CANAVERAL JAIRO
44	AAA0029HJSY	KR 13B 25A 76 AP 902	CESAR ALFONSO MATIZ RICO
45	AAA0029HCDM	AC 26 13B 09 AP M4	CESAR AUGUSTO MARTINEZ GRANADOS
46	AAA0029HLKC	AC 26 13A 23	CIRCULO DE PERIODISTAS DE BOGO
47	AAA0029HLLF	KR 13A 25A 21	CIRCULO PERIODISTAS DE BOGOTA
48	AAA0029HHHK	KR 13B 25A 76 AP 402	CLARA MARGARITA TOCARRUNCHO GAONA
49	AAA0029HHLF	KR 13B 25A 76 AP 405	CLARITA MUTIS DE GARCIA
50	AAA0029HDCN	AC 26 13B 09 AP 502	CONSTRUCCIONES E INVERSIONES LAS AMERICAS LTDA
51	AAA0029HLOM	CL 25A 13A 44	CORDOBA WIESNER LTDA
52	AAA0029HHCN	KR 13B 25A 76 AP 305	CRISTIAN ALEJANDRO ULLOA CARRILLO
53	AAA0029HLDE	KR 13B 25A 76 AP 1502	DANIEL MAURICIO MAYORGA GOMEZ
54	AAA0029HENN	KR 13B 25A 85 AP 201	DAVID ANTONIO RUIZ LONDONO
55	AAA0029HDKC	AC 26 13B 09 AP 702	EDMUNDO SUAREZ QUEVEDO
56	AAA0029HJBS	KR 13B 25A 76 AP 606	EDNA MARITZA ACOSTA GUTIERREZ
57	AAA0029HDMR	AC 26 13B 09 AP 801	EDUARDO MONROY CARRIZOSA
58	AAA0029HDJZ	AC 26 13B 09 AP 701	EDUARDO SUAREZ QUEVEDO
59	AAA0029HFDE	KR 13B 25A 69	ELICEO MARIA RODRIGUEZ MATEUS
60	AAA0029HEMS	KR 13B 25A 85 AP 101	ELISA ISABEL BUITRAGO LIZCANO
61	AAA0029H DUH	AC 26 13B 09 AP 1002	ELIZABETH CONSTANZA RODRIGUEZ PERDOMO
62	AAA0029HBAW	KR 13A 25A 05	ELVIRA GONZALEZ
63	AAA0029HHJZ	KR 13B 25A 76 AP 403	EMILIANA ROSANA
64	AAA0029HKTO	KR 13B 25A 76 AP 1303	EMILIO HERRAN MARTINEZ
65	AAA0029HCRU	AC 26 13B 09 AP 304	ESPERANZA MARIA PINZON DE JIMENEZ
66	AAA0029HKEA	KR 13B 25A 76 AP 1101	ESPINOSA RIOS LUIS



ALCALDÍA MAYOR
DE BOGOTÁ D. C.
Secretaría Distrital de
PLANEACIÓN

Nº 0755

25 SET. 2007

Resolución N°

Por la cual se adoptan las determinantes para la formulación del plan parcial de renovación urbana "La Alameda" ubicado en la localidad de Santa Fe

Cuadro anexo No. 1: "Información Catastral: Dirección y Propietario"

	CHIP	DIRECCIÓN	PROPIETARIO
67	AAA0029HCPP	AC 26 13B 09 AP 303	FAVIAN JAVIER AVILA ARELLANO
68	AAA0029HJEP	KR 13B 25A 76 AP 703	FERNANDO NUNEZ CAMBRONERO
69	AAA0029HLMR	KR 13A 25A 11	FRANCISCO ARTUR MORALES CAMPOS
70	AAA0029HEUZ	KR 13B 25A 85 AP 401	FRANCISCO FRANCO CORTES
71	AAA0029HJJZ	KR 13B 25A 76 AP 706	FUTURA LTDA.
72	AAA0029HHPA	KR 13B 25A 76 AP 502	GONZALO PRADILLA SERRATO
73	AAA0029HKDM	KR 13B 25A 76 AP 1006	GRACIELA MURCIA DE RINCON
74	AAA0029HEWF	KR 13B 25A 85 AP 402	HECTOR ALEJANDRO TORRES LOZANO
75	AAA0029HJLF	KR 13B 25A 76 AP 802	HENRY HUMBERTO RUBIANO SANDOVAL
76	AAA0029HLNX	KR 13A 25A 09	HILTI DE COLOMBIA S.A.
77	AAA0029HDXS	AC 26 13B 09 AP 1101	HOYOS ECHEVERRY OLGA LUCIA
78	AAA0029HDSY	AC 26 13B 09 AP 903	INVESTISAN Y CIA LTDA
79	AAA0029HBHK	CL 25A 13A 80	ISABEL BERNAL VARON
80	AAA0029HEKL	KR 13B 25A 83 LC 1	ISAIAS GUILLERMO PINILLA FORERO
81	AAA0029HHKC	KR 13B 25A 76 AP 404	IVAN DARIO GONZALEZ RODRIGUEZ
82	AAA0029HCNN	AC 26 13B 09 AP 301	JAIME ENRIQUE VILLAVECES NINO
83	AAA0029HJRJ	KR 13B 25A 76 AP 901	JAIME SANJUAN ARAMBULA
84	AAA0029HKBR	KR 13B 25A 76 AP 1004	JAIME SANJUAN ARAMBULA
85	AAA0029HHFZ	KR 13B 25A 76 AP 401	JAIR O ALFONSO TRIANA ECHEVERRIA
86	AAA0029HHYN	KR 13B 25A 76 AP 603	JAVIER PUERTO LOZANO
87	AAA0029HFAW	KR 13B 25A 85 AP 503	JIMENEZ SANCHEZ ANANIAS
88	AAA0029HDTD	AC 26 13B 09 AP 1001	JORGE AUGUSTO CARDENAS LOPEZ
89	AAA0029HFOM	KR 13B 25A 76 LC	JORGE MENDEZ GUTIERREZ
90	AAA0029HEYX	KR 13B 25A 85 AP 501	JUAN DIEGO MEDINA MEJIA
91	AAA0029HHUH	KR 13B 25A 76 AP 506	JUAN DIEGO MEDINA MEJIA
92	AAA0029HKKR	KR 13B 25A 76 AP 1401	JUAN DIEGO MEDINA MEJIA
93	AAA0029HKYX	KR 13B 25A 76 AP 1402	JUAN DIEGO MEDINA MEJIA
94	AAA0029HJKC	KR 13B 25A 76 AP 801	KANDIA AVILA LUZ MARINA
95	AAA0029HEZM	KR 13B 25A 85 AP 502	KARIN BUSTAMANTE SERRANO
96	AAA0029HDBS	AC 26 13B 09 AP 501	LAS AMERICAS LTDA. CONSTRUCCIONES E INVERSIONES
97	AAA0029HDDE	AC 26 13B 09 AP 503	LAS AMERICAS LTDA. CONSTRUCCIONES E INVERSIONES
98	AAA0029HCXR	AC 26 13B 09 AP 403	LEONARDO MANUEL QUINTERO GARZON
99	AAA0029HKAF	KR 13B 25A 76 AP 1003	LEONIDAS MOSCOSO CORONADO
100	AAA0029HBFZ	CL 25A 13A 72	LEONOR MAGDALENA FAJARDO DE LONDONO
101	AAA0029HETO	KR 13B 25A 85 AP 303	LEONOR RUIZ DE NUNEZ
102	AAA0029HCMC	AC 26 13B 09 AP 206	LIGIA ROCIO UMANA REYES
103	AAA0029HDOM	AC 26 13B 09 AP 803	LIGIA ROCIO UMANA REYES
104	AAA0029HEBR	AC 26 13B 09 AP 1202	LILIA NELLY MORA SALAMANCA
105	AAA0029HCUZ	AC 26 13B 09 AP 401	LILIA VICTORIA ALVAREZ PRIETO
106	AAA0029HCSK	AC 26 13B 09 AP 305	LUIS ERNESTO MATIZ PINZON
107	AAA0029HCEA	AC 26 13B 09 AP M5	LUIS GUILLERMO PERRY FERRERIRA
108	AAA0029HJAW	KR 13B 25A 76 AP 605	LUZ MARINA BARRETO MURCIA
109	AAA0029HKPP	KR 13B 25A 76 AP 1205	MARGARITA FELETTI DE CASTANEDA
110	AAA0029HELW	KR 13B 25A 83 LC 2	MARIA ANDREA ANZOLA POVEDA
111	AAA0029HDZE	AC 26 13B 09 AP 1103	MARIA CONSUELO SANTAMARIA SANTAMARIA
112	AAA0029HCWF	AC 26 13B 09 AP 402	MARIA DEL CARMEN AVILA RODRIGUEZ
113	AAA0029HLBS	KR 13B 25A 76 AP 1405	MARIA ELSA SILVA SAAVEDRA
114	AAA0029HHRJ	KR 13B 25A 76 AP 503	MARIA INES MARTINEZ
115	AAA0029HCAF	AC 26 13B 09 AP M1	MARIA ISABEL GUTIERREZ TELLEZ
116	AAA0029HDAW	AC 26 13B 09 AP 406	MARIA ISABEL PINZON DE SEGURA
117	AAA0029HEHY	AC 26 13B 09 AP PEN	MARIA LILIA DE PAZ RINCON
118	AAA0029HBJZ	CL 25A 13A 82	MARIA LUISA SANABRIA AYALA
119	AAA0029HECX	AC 26 13B 09 AP 1203	MARIA TERESA DIAZ SIACHOQUE
120	AAA0029HHSY	KR 13B 25A 76 AP 504	MARINA XIMENA GONZALEZ MC COY
121	AAA0029HEFT	AC 26 13B 09 AP 1303	MARTIN ORLANDO MONTERO PAZ
122	AAA0029HFFZ	KR 13B 25A 54	MARTINEZ ESPINOSA BERNARDO
123	AAA0029HKRU	KR 13B 25A 76 AP 1301	MARTINEZ LEON ESTELLA
124	AAA0029HESK	KR 13B 25A 85 AP 302	MAURICIO LLANOS GOMEZ
125	AAA0029HJYN	KR 13B 25A 76 AP 1001	MAURICIO PINZON VELASQUEZ
126	AAA0029HDYN	AC 26 13B 09 AP 1102	MEJIA GAVIRIA Y CIA S. EN C.
127	AAA0029HHWW	KR 13B 25A 76 AP 601	MESA PEREZ HERNANDO
128	AAA0029HJWW	KR 13B 25A 76 AP 905	MIGUEL ANGEL ORJUELA CAMPO
129	AAA0029HMMR	KR 13B 25A 76 AP 406	MIRIAM PAVA DE ROZO
130	AAA0029HFHK	KR 13B 25A 66	MUKOS ROBAYO RICARDO
131	AAA0029HHXS	KR 13B 25A 76 AP 602	MURILLO GUILLEN JAIR O
132	AAA0029HBKC	AK 14 25A 16 LC	NANCY HAIDE MARTINEZ DE VASQUEZ



ALCALDIA MAYOR
DE BOGOTÁ D. C.
Secretaría Distrital de
PLANEACION

Resolución N° **No 0755** 25 SET. 2007
Por la cual se adoptan las determinantes para la formulación
del plan parcial de renovación urbana "La Alameda" ubicado
en la localidad de Santa Fe

Cuadro anexo No. 1: "Información Catastral: Dirección y Propietario"

	CHIP	DIRECCIÓN	PROPIETARIO
133	AAA0029HBLF	AK 14 25A 12 LC	NANCY HAIDE MARTINEZ DE VASQUEZ
134	AAA0029HBNX	CL 25A 13A 86 LC	NANCY HAIDE MARTINEZ DE VASQUEZ
135	AAA0029HBRJ	AK 14 25A 10 LC	NANCY HAIDE MARTINEZ DE VASQUEZ
136	AAA0029HBMR	CL 25A 13A 94 AP 302	NANCY HAIDE MARTINEZ DE VASQUEZ
137	AAA0029HCTO	AC 26 13B 09 AP 306	NAVAS TALERO GERMAN
138	AAA0029HCBR	AC 26 13B 09 AP M2	NELLY MONTERO ARIAS
139	AAA0029HCJH	AC 26 13B 09 AP 203	NELLY MORALES DE ARDILA
140	AAA0029HJMR	KR 13B 25A 76 AP 803	NORBERTO CHAVES ACERO
141	AAA0029HBXS	AK 14 25A 30	OLGA CASANOVA DE GOMEZ
142	AAA0029HJXS	KR 13B 25A 76 AP 906	OLGA VACA DE TOBAR
143	AAA0029HEAF	AC 26 13B 09 AP 1201	ORDONEZ BENAVIDES ALCIRA
144	AAA0029HDNX	AC 26 13B 09 AP 802	PEDRO JOSE PORRAS AYALA
145	AAA0029HBEP	CL 25A 13A 68	PEDRO NEL TORRES LEZACA
146	AAA0029HHOM	KR 13B 25A 76 AP 501	PELAEZ PATIKO MAGNOLY
147	AAA0029HBCN	CL 25A 13A 14	PERDOMO E. SANTIAGO
148	AAA0029HJPA	KR 13B 25A 76 AP 806	PORTELA JORGE
149	AAA0029HKLW	KR 13B 25A 76 AP 1201	PRADILLA SERRATO GONZALO
150	AAA0029HDFZ	AC 26 13B 09 AP 602	PRIETO VERGARA RAFAEL ISIDRO
151	AAA0029HDHK	AC 26 13B 09 AP 603	RAFAEL ISIDRO PRIETO VARGAS
152	AAA0029HFEP	KR 13B 25A 55	RAFAEL ISIDRO PRIETO VERGARA
153	AAA0029HFNX	KR 13B 25A 94	RAMOS BERNAL INDALECIO
154	AAA0029HCFT	AC 26 13B 09 AP 201	RAMOS CEBALLOS LIGIA
155	AAA0029HFLF	KR 13B 25A 86 LC	RAMOS DE ASTUDILLO SUSANA
156	AAA0029HFMR	KR 13B 25A 90	RAMOS DE AUSTILLO SUSANA
157	AAA0029HFBS	KR 13B 25A 85 AP 601	REYES S. VEGA LTDA.
158	AAA0029HKSK	KR 13B 25A 76 AP 1302	RICARDO MEJIA ISAZA
159	AAA0029HKCX	KR 13B 25A 76 AP 1005	RODRIGUEZ RODRIGUEZ JOSE J.
160	AAA0029HJHK	KR 13B 25A 76 AP 705	ROLDAN SIERRA ZARATE
161	AAA0029HKOE	KR 13B 25A 76 AP 1204	ROMERO DE VELASQUEZ MARIA B.
162	AAA0029HEPP	KR 13B 25A 85 AP 203	ROMULO GERARDO PONCE MEDICIS
163	AAA0029HCOE	AC 26 13B 09 AP 302	ROSA RAMOS DE BRICENO
164	AAA0029HBOM	CL 25A 13A 94 LC 201	RUBEN DARIO VASQUEZ ECHEVERRI
165	AAA0029HBPA	CL 25A 13A 94 AP 301	RUBEN DARIO VASQUEZ ECHEVERRI
166	AAA0029HBSY	CL 25A 13A 94 AP 401	RUBEN DARIO VASQUEZ ECHEVERRI
167	AAA0029HBTD	CL 25A 13A 94 AP 402	RUBEN DARIO VASQUEZ ECHEVERRI
168	AAA0029HBWW	CL 25A 13A 94 AP 501	RUBEN DARIO VASQUEZ ECHEVERRI
169	AAA0029HBUH	CL 25A 13A 94 AP 502	RUBEN DARIO VASQUEZ ECHEVERRI
170	AAA0029HHZE	KR 13B 25A 76 AP 604	RUBEN IVAN JUSTI BUENO
171	AAA0029HCKL	AC 26 13B 09 AP 204	RUIZ RUIZ JULIO HERNANDO
172	AAA0029HDPA	AC 26 13B 09 AP 901	S. EN C. INVERSIONES VILLAPAR Y CIA.
173	AAA0029HDRJ	AC 26 13B 09 AP 902	S. EN C. INVERSIONES VILLAPAR Y CIA.
174	AAA0029HKHY	KR 13B 25A 76 AP 1103	SANABRIA MIKAN ROBERTO O.
175	AAA0029HLCN	KR 13B 25A 76 AP 1501	SANCHEZ SANCHEZ LUIS FRANCISCO
176	AAA0029HBZE	AC 26 13B 07	SERVICIOS CONTAR SERVICONTAR LTDA
177	AAA0029HJNX	KR 13B 25A 76 AP 804	SILVA SAAVEDRA MARIA ELSA
178	AAA0029HEOE	KR 13B 25A 85 AP 202	SUAREZ URBINA BLANCA CECILIA
179	AAA0029HJCN	KR 13B 25A 76 AP 701	SUSANA CLAVIJO VARGAS
180	AAA0029HLHK	KR 13B 25A 76 AP 1505	URMENDIZ GARCIA RAMIRO
181	AAA0029HKKL	KR 13B 25A 76 AP 1105	VALOVIS KOPELOW ALBERTO
182	AAA0029HLPA	AC 26 13A 37	VANSOLIX S.A. EN RESTRUCTURACION
183	AAA0029HKJH	KR 13B 25A 76 AP 1104	VEGA DE ARIAS SILVA
184	AAA0029HDLF	AC 26 13B 09 AP 703	VICTOR MANUEL AVELLANEDA GAITAN
185	AAA0029HBBS	CL 25A 13A 08	VILLAMARIN ISABEL
186	AAA0029HHPE	KR 13B 25A 76 AP 307	VILLAMIZAR CARRASCO STELLA
187	AAA0029HCYX	AC 26 13B 09 AP 404	WATSON FOX MAURA
188	AAA0029HHDE	KR 13B 25A 76 AP 306	WELMAR EFRAIN PARRA LONDONO
189	AAA0029HCLW	AC 26 13B 09 AP 205	YOLANDA SALAZAR GOMEZ



ALCALDÍA MAYOR
DE BOGOTÁ D.C.
Secretaría Distrital de
PLANEACIÓN

No 0755

25 SET. 2007

Resolución N°

Por la cual se adoptan las determinantes para la formulación
del plan parcial de renovación urbana
"La Alameda" ubicado en la localidad de Santa Fe

Cuadro anexo No. 1: "Información Catastral: Dirección y Propietario"

	CHIP	DIRECCIÓN	PROPIETARIO
1	AAA0029HLZE	CL 24B 13A 36	BLANCA ELENA BELTRAN AGUIRRE
2	AAA0029HMAF	AK 14 24B 06	BOLIVAR BOLO CLUB LTDA.
3	AAA0029HMBR	AK 14 24B 36	BOLIVAR BOLO CLUB LTDA.
4	AAA0029HOOE	CL 24B 13A 22	CAMACHO DE ANNEAR FRANQUELINA
5	AAA0029HONN	KR 13A 24B 05	CASTANEDA PUYO MANUEL RICARDO
6	AAA0029HMHJ	AK 14 24B 76	DOLORES AVELLA DE BRUNO
7	AAA0029HMNN	CL 25A 13A 93	DOLORES AVELLA DE BRUNO
8	AAA0029HLTD	CL 24B 13A 06	EDUARDO MANUEL RODRIGUEZ OLARTE
9	AAA0029HOHY	KR 13A 25 09 LC 2	ELSY LUCIA HERAZO CUELLO
10	AAA0029HLWW	CL 24B 13A 18	FRANKELINA CAMACHO DE ANNEAR
11	AAA0029HOAF	KR 13A 25 23	GASEOSAS COLOMBIANA S.A.
12	AAA0029HOBK	KR 13A 25 19	GASEOSAS COLOMBIANA S.A.
13	AAA0029HMHY	AK 14 24B 74	GOMEZ BARRETO JORGE
14	AAA0029HMCX	AK 14 24B 54	GUTIERREZ NESTOR GUILLERMO
15	AAA0029HOKL	KR 13A 25 09 AP 301	HECTOR JAVIER NOVOA BONILLA
16	AAA0029HNZE	KR 13A 25 33	JOSE GERMAN TORRES ABELLA
17	AAA0029HOCX	KR 13A 25 13	LIVIO ZANELLA ABRIL
18	AAA0029HNUH	CL 25A 13A 23	LOZANO OSPINA CAROLA
19	AAA0029HNWW	CL 25A 13A 17	LUIS ALFONSO PABON GUTIERREZ
20	AAA0029HMDM	AK 14 24B 60	LUIS EDUARDO ORTEGA
21	AAA0029HMTD	CL 25A 13A 73	LUIS EDUARDO ORTEGA
22	AAA0029HMTU	CL 25A 13A 61	LUIS EDUARDO ORTEGA
23	AAA0029HMSK	CL 25A 13A 77	LUIS EDUARDO ORTEGA Y CIA LTDA
24	AAA0029HOEA	KR 13A 25 09 LC 1	MARIA MATILDE PORTILLA
25	AAA0029HOJH	KR 13A 25 09 AP 201	MARIA MATILDE PORTILLA
26	AAA0029HMFH	CL 25A 13A 59	MONCADA DEVIS JOSE JAIRO
27	AAA0029HLUH	CL 24B 13A 16	MOSQUERA DE GARZON OTILIA
28	AAA0029HMXR	CL 25A 13A 51	NUEVO ZURQUI S.A.
29	AAA0029HMYX	CL 25A 13A 45	NUEVO ZURQUI S.A.
30	AAA0029HMZM	CL 25A 13A 35 OF 101	NUEVO ZURQUI S.A.
31	AAA0029HNAW	CL 25A 13A 35 OF 102	NUEVO ZURQUI S.A.
32	AAA0029HNBS	CL 25A 13A 35 OF 103	NUEVO ZURQUI S.A.
33	AAA0029HNCN	CL 25A 13A 35 OF 104	NUEVO ZURQUI S.A.
34	AAA0029HNDE	CL 25A 13A 35 OF 105	NUEVO ZURQUI S.A.
35	AAA0029HNKP	CL 25A 13A 35 OF 106	NUEVO ZURQUI S.A.
36	AAA0029HNFZ	CL 25A 13A 35 OF 201	NUEVO ZURQUI S.A.
37	AAA0029HNHK	CL 25A 13A 35 OF 202	NUEVO ZURQUI S.A.
38	AAA0029HNKC	CL 25A 13A 35 OF 204	NUEVO ZURQUI S.A.
39	AAA0029HNLF	CL 25A 13A 35 OF 205	NUEVO ZURQUI S.A.
40	AAA0029HNMR	CL 25A 13A 35 OF 206	NUEVO ZURQUI S.A.
41	AAA0029HNNX	CL 25A 13A 35 OF 301	NUEVO ZURQUI S.A.
42	AAA0029HNOM	CL 25A 13A 35 OF 302	NUEVO ZURQUI S.A.
43	AAA0029HNPA	CL 25A 13A 35 OF 303	NUEVO ZURQUI S.A.
44	AAA0029HNRJ	CL 25A 13A 35 OF 304	NUEVO ZURQUI S.A.
45	AAA0029HNSY	CL 25A 13A 35 OF 305	NUEVO ZURQUI S.A.
46	AAA0029HNTD	CL 25A 13A 35 OF 306	NUEVO ZURQUI S.A.
47	AAA0029HMEA	AK 14 24B 68	ORTEGA LUIS EDUARDO
48	AAA0029HMFT	AK 14 24B 70	ORTEGA LUIS EDUARDO
49	AAA0029HMKL	CL 25A 13A 99	ORTEGA LUIS EDUARDO
50	AAA0029HMMS	CL 25A 13A 95	ORTEGA LUIS EDUARDO
51	AAA0029HMOE	CL 25A 13A 91	ORTEGA LUIS EDUARDO
52	AAA0029HMRU	CL 25A 13A 83	ORTEGA LUIS EDUARDO
53	AAA0029HOLW	KR 13A 25 09 AP 401	PORTILLA MARIA MATILDE
54	AAA0029HOMS	KR 13A 24B 17	RIVEROS PENA JOSE AUDIAS
55	AAA0029HNXS	CL 25A 13A 15	TORRES GARCIA NOHORA INES
56	AAA0029HNYN	CL 25A 13A 03	TORRES GARCIA NOHORA INES
57	AAA0029HOFT	KR 13A 25 09 AP 101	TORRES VARGAS ANDRES AVELINO
58	AAA0029HLYN	CL 24B 13A 26	VICTOR BENJAMIN MALDONADO RODRIGUEZ
59	AAA0029HNJZ	CL 25A 13A 35 OF 203	ZURQUI S.A.



ALCALDÍA MAYOR
DE BOGOTÁ D. C.
Secretaría Distrital de
PLANEACIÓN

25 SET. 2007

Nº 0755

Resolución N°

Por la cual se adoptan las determinantes para la formulación
del plan parcial de renovación urbana

"La Alameda" ubicado en la localidad de Santa Fe

Cuadro anexo No. 1: "Información Catastral: Dirección y Propietario"

	CHIP	DIRECCIÓN	PROPIETARIO
1	AAA0029HOYX	CL 24A 13A 14 AP 302	ABRIL SANCHEZ MARIA ZOILA
2	AAA0029HPAW	CL 24A 13A 14 AP 402	ALEJANDRO LONDONO GALLO
3	AAA0029HOWF	CL 24A 13A 14 AP 202	AMELIA ESPERANZA MEDINA HERRERA
4	AAA0029HPHK	CL 24A 13A 62	AVILA DE RODRIGUEZ MARIA H.
5	AAA0029HPZE	AK 14 24A 32 AP 201	BELIA LOPEZ CANO
6	AAA0029HRSY	KR 13A 24A 35	BERNARDINO MOLANO BURGOS
7	AAA0029HRUH	KR 13A 24A 19	CADENA ROSO ALBERTO
8	AAA0029HRDE	CL 24B 13A 87	CAICEDO MARIA MARIELA
9	AAA0029HROM	CL 24B 13A 27	CALDERON LAURA
10	AAA0029HPDE	CL 24A 13A 26	CAMACHO AGUILAR ANCELINIO
11	AAA0029HRKC	CL 24B 13A 63	CAMACHO AGUILAR LIZANDRO
12	AAA0029HOSK	CL 24A 13A 14 LC	CARLOS PRIETO SILVA
13	AAA0029HOXR	CL 24A 13A 14 AP 301	CECILIA ARCHILA DE CARDENAS
14	AAA0029HREP	CL 24B 13A 83	DIAZ CALDERON JUAN ANTONIO
15	AAA0029HPLF	CL 24A 13A 70	EMMA JULIA VARGAS MOYA
16	AAA0029HPWW	AK 14 24A 16	ESTRADA ESTRADA FABIOLA
17	AAA0029HRNX	CL 24B 13A 39	EVELIA TAVERA ACHURY
18	AAA0029HOZM	CL 24A 13A 14 AP 401	GUZMAN ROMERO HERNANDO
19	AAA0029HPBS	CL 24A 13A 14 AP 501	HARRY NELSON VELASQUEZ DURAN
20	AAA0029HPCN	CL 24A 13A 14 AP 502	HELIO GERMAN MEJIA RUBIO
21	AAA0029HRPA	CL 24B 13A 19	INCA FUNDACION UNIVERSITARIA
22	AAA0029HOTO	CL 24A 13A 14 AP 101	INES OFELIA PEREZ MORALES
23	AAA0029HPFZ	CL 24A 13A 46	JORGE ELIECER LOZANO GAITAN
24	AAA0029HPEP	CL 24A 13A 44	JORGE LOZANO GAITAN
25	AAA0029HRFZ	CL 24B 13A 77	JOSE JOAQUIN CAICEDO BERNAL
26	AAA0029HRAW	AK 14 24A 32 AP 202	LOPEZ CANO LUZ MILA
27	AAA0029HORU	CL 24A 13A 04	LUCY MARTINEZ AREVALO
28	AAA0029HPMR	CL 24A 13A 82	MARTHA LUCIA QUINONES DE SIERRA
29	AAA0029HPXS	AK 14 24A 30 LC	MOSCOSO HURTADO CARLOS A
30	AAA0029HRCN	AK 14 24A 32 AP 302	MOSCOSO HURTADO CARLOS A
31	AAA0029HPOM	AK 14 24A 04	MOSCOSO HURTADO EDUARDO
32	AAA0029HPNX	CL 24A 13A 90 LC	MOSCOSO HURTADO RAFAEL
33	AAA0029HPPA	AK 14 24A 08 LC	MOSCOSO HURTADO RAFAEL
34	AAA0029HPRJ	CL 24A 13A 96 AP 201	MOSCOSO HURTADO RAFAEL
35	AAA0029HPUH	CL 24A 13A 96 AP 302	MOSCOSO HURTADO RAFAEL
36	AAA0029HRHK	CL 24B 13A 71	MOYA AREVALO ELIECER
37	AAA0029HRBS	AK 14 24A 32 AP 301	MYRIAM QUINTERO CRUZ
38	AAA0029HPYN	AK 24 24A 36 LC	PULIDO DE AVILA FAUSTINA
39	AAA0029HOUZ	CL 24A 13A 14 AP 201	RAFAEL CAMARGO LOPEZ
40	AAA0029HPSY	CL 24A 13A 96 AP 202	RAFAEL GUTIERREZ LEON
41	AAA0029HPTD	CL 24A 13A 96 AP 301	RAFAEL GUTIERREZ LEON
42	AAA0029HRTD	KR 13A 24A 27	RINCON ZARATE FIDELIGNO
43	AAA0029HRJZ	CL 24B 13A 65	ROMANA MENDOZA ORTIZ
44	AAA0029HRRJ	KR 13A 24A 47	ROSALBA CORREDOR SANCHEZ
45	AAA0029HPJZ	CL 24A 13A 66	SALVADORA AMADO DE ANGULO
46	AAA0029HRWW	KR 13A 24A 13	SAUL CORREDOR AVELLANEDA
47	AAA0029HRMR	CL 24B 13A 43	SEGUNDO CELIDO ALVAREZ PENA
48	AAA0029HRLF	CL 24B 13A 51	SERNA R. ROSA M.



ALCALDÍA MAYOR
DE BOGOTÁ D. C.
Secretaría Distrital de
PLANEACIÓN

Nº 0755

25 SET. 2007

Resolución N°

Por la cual se adoptan las determinantes para la formulación
del plan parcial de renovación urbana
"La Alameda" ubicado en la localidad de Santa Fe

Cuadro anexo No. 1: "Información Catastral: Dirección y Propietario"

	CHIP	DIRECCIÓN	PROPIETARIO
1	AAA0029HTJZ	AK 14 24 28	ALBERTO HELI MARTIN DIAZ
2	AAA0029HUMS	CL 24A 13A 17 AP 402	ALVARO DARIO RUIZ QUIJANO
3	AAA0029HSNN	CL 24 13A 52	ALVARO MACIAS BALLEEN
4	AAA0029HSPP	CL 24 13A 58	ANA ELVIRA RODRIGUEZ DE ZARATE
5	AAA0029HUOE	CL 24A 13A 07 AP 102	ANA MERCEDES MORENO DUARTE
6	AAA0029HTKC	CL 24A 13A 83	ANGULO AMADO SALUNDOR
7	AAA0029HTUH	CL 24A 13A 57	ANGULO DE AMADO CECILIA
8	AAA0029HTWW	CL 24A 13A 49	ANGULO DE AMADO CECILIA
9	AAA0029HRZE	CL 24 13A 16	BARRETO MANUEL ENRIQUE
10	AAA0029HSTO	CL 24 13A 84	BEATRIZ MEJIA DE ORJUELA
11	AAA0029HTFZ	AK 14 24 06 AP 501	BLANCA OLIVA CASTRO MORALES
12	AAA0029HUPP	CL 24A 13A 07 AP 201	CARLOS JULIO DIAZ DIAZ
13	AAA0029HSYX	AK 14 24 02 LC 3	CECILIA QUINTERO CORREA
14	AAA0029HTAW	AK 14 24 06 AP 202	CECILIA QUINTERO CORREA
15	AAA0029HUTO	CL 24A 13A 07 AP 302	CHAVEZ VILLOTA MARIA ELENA
16	AAA0029HUKL	CL 24A 13A 17 AP 302	CLEMENCIA CARDONA GUAYACONE
17	AAA0029HTCN	AK 14 24 06 AP 302	CONTRERAS DE ALMANZA ELVIA T
18	AAA0029HUFT	CL 24A 13A 17 AP 201	CORTES CORTES JOSE DUVIER
19	AAA0029HRYN	CL 24 13A 12	DIANA BEATRIZ ROCHA DE LOZANO
20	AAA0029HSFT	CL 24 13A 42 AP 302	EDUARDO GOMEZ PATARROYO
21	AAA0029HSHY	CL 24 13A 42 AP 401	EDUARDO GOMEZ PATARROYO
22	AAA0029HSXR	AK 14 24 10 LC 2	ENRIQUE HERNANDEZ VANEGAS
23	AAA0029HTRJ	CL 24A 13A 69 AP 202	ERMINIO LUNA MOSQUERA
24	AAA0029HUSK	CL 24A 13A 07 AP 301	FANNY AMERIC SANTOS
25	AAA0029HTOM	CL 24A 13A 69 AP 102	GUTIERREZ MENDOZA SIGIFREDO
26	AAA0029HSHO	CL 24 13A 54	HUGO BELTRAN
27	AAA0029HURU	CL 24A 13A 07 AP 202	JAIME ROBERTO PORTELA MONJE
28	AAA0029HSZM	AK 14 24 06 AP 201	JOAQUIN ARIAS BARRIOS
29	AAA0029HUYX	KR 13A 24 37 LC 2	JORGE EDUARDO LA ROTA LA ROTA
30	AAA0029HUEA	CL 24A 13A 17 AP 102	JOSE DOMINGO AMAYA BALAGUERA
31	AAA0029HTXS	CL 24A 13A 41 AP 101	JOSE ENEVIO CASAS SANTAMARIA
32	AAA0029HUAF	CL 24A 13A 41 AP 202	JOSE ENERVIO CASAS SANTAMARIA
33	AAA0029HTYN	CL 24A 13A 41 AP 102	JOSE ENEVIO CASAS SANTAMARIA
34	AAA0029HTZE	CL 24A 13A 41 AP 201	JOSE ENEVIO CASAS SANTAMARIA
35	AAA0029HUBR	CL 24A 13A 41 AP 301	JOSE ENEVIO CASAS SANTAMARIA
36	AAA0029HUCX	CL 24A 13A 41 AP 302	JOSE ENEVIO CASAS SANTAMARIA
37	AAA0029HSAF	CL 24 13A 40	JOSE JOAQUIN ROZO PAVA
38	AAA0029HWCX	KR 13A 24 27 AP 501	JOSE OLIVERIO TOCA
39	AAA0029HTLF	CL 24A 13A 81	JOSELIN DELGADO RINCON
40	AAA0029HSCX	CL 24 13A 42 AP 201	JUAN JOSE ZISA ANGARITA
41	AAA0029HSLW	CL 24 13A 42 AP 404	JULIO CESAR TRIVINO PARA
42	AAA0029HWAF	KR 13A 24 27 AP 301	LEON CAMACHO FLOR ALBA
43	AAA0029HUDM	CL 24A 13A 17 AP 101	LUIS FRANCISCO MORANTES BALAGUERA
44	AAA0029HUXR	KR 13A 24 21 LC 1	LUIS NOEL ALBARRACIN BERNAL
45	AAA0029HSJH	CL 24 13A 42 AP 402	LUZ MARLY MURILLO PINZON
46	AAA0029HUHY	CL 24A 13A 17 AP 202	MANUEL FONSECA PACHECO
47	AAA0029HSBR	CL 24 13A 42 AP 102	MARIA ISABEL MACIAS CAMERO
48	AAA0029HSDM	CL 24 13A 42 AP 202	MARIA ONEIDA SUAREZ OROZCO
49	AAA0029HUWF	CL 24A 13A 07 AP 402	MIGUEL PARDO TARAZONA
50	AAA0029HULW	CL 24A 13A 17 AP 401	MORANTES BALAGUERA LUIS F
51	AAA0029HSMS	CL 24 13A 48	NEIRA S MARIA DEL CARMEN
52	AAA0029HTNX	CL 24A 13A 69 AP 101	NELSON CAMACHO BARRERA
53	AAA0029HUJH	CL 24A 13A 17 AP 301	ORTIZ GARZON NORIA MATILDE
54	AAA0029HUZM	KR 13A 24 27 AP 201	OSCAR CESAR SASTOQUE SANABRIA
55	AAA0029HTBS	AK 14 24 06 AP 301	OSCAR TOVAR MARTINEZ
56	AAA0029HTDE	AK 14 24 06 AP 401	PARAMO MILLAN AYDEE
57	AAA0029HUNN	CL 24A 13A 09 AP 101	PEREZ TRIVINO GABRIEL
58	AAA0029HTEP	AK 14 24 06 AP 402	QUIROGA DE CASTRO BLANCA LEONO
59	AAA0029HTHK	AK 14 24 06 AP 502	QUIROGA ROJAS GILMA AURORA
60	AAA0029HUUZ	CL 24A 13A 07 AP 401	RAMON TULIO GIRALDO
61	AAA0029HWBR	KR 13A 24 27 AP 401	RINCON MOSQUERA VICTORIA EUGEN
62	AAA0029HSWF	AK 14 24 18	RUBIANO TORRES EVANGELINA
63	AAA0029HTSY	CL 24A 13A 69 AP 301	SERGIO ANDRES JIMENEZ VILLAMARIN
64	AAA0029HTMR	CL 24A 13A 63 LC	SIGIFREDO GUTIERREZ MENDOZA
65	AAA0029HRXS	CL 24 13A 04	SOTELO SASTOQUE FRANCISCO
66	AAA0029HTTD	CL 24A 13A 69 AP 302	STELLA VILLAMARIN GALLO
67	AAA0029HSLK	CL 24 13A 42 AP 403	TORRES TORRES MARIA ANAIS
68	AAA0029HTPA	CL 24A 13A 69 AP 201	VILLAMARIN GALLO STELLA
69	AAA0029HSEA	CL 24 13A 42 AP 301	YOLANDA HORTENSIA FORERO VALDES
70	AAA0029HSRU	CL 24 13A 68	ZORAIDA RODRIGUEZ DE LOPEZ
71	AAA0029HSSK	CL 24 13A 72	ZORAIDA RODRIGUEZ DE LOPEZ



ALCALDÍA MAYOR
DE BOGOTÁ D. C.
Secretaría Distrital de
PLANEACIÓN

Nº 0755

25 SET. 2007

Resolución N°

Por la cual se adoptan las determinantes para la formulación
del plan parcial de renovación urbana

"La Alameda" ubicado en la localidad de Santa Fe

Cuadro anexo No. 1: "Información Catastral: Dirección y Propietario"

	CHIP	DIRECCIÓN	PROPIETARIO
1	AAA0029HXYN	KR 13A 23 23	ARQUIDIOCESIS DE BOGOTÁ
2	AAA0029HWMS	AK 14 23 52	BARBUR CHEJUAN Y CIA
3	AAA0029HXXC	KR 13A 23 97 LC 1	BEATRIZ HERRERA DE APARICIO
4	AAA0029HXPA	CL 24 13A 09 AP 202	BEATRIZ HERRERA DE APARICIO
5	AAA0029HXLX	CL 24 13A 07 LC 2	CORTES ROBLES LUIS ANTONIO
6	AAA0029HWRU	CL 24 13A 71	DANIEL ALFREDO MONTANEZ MADERO
7	AAA0029HWSK	CL 24 13A 61	DANIEL ALFREDO MONTANEZ MADERO
8	AAA0029HWTO	CL 24 13A 53	DANIEL ALFREDO MONTANEZ MADERO
9	AAA0029HXTD	KR 13A 23 85	ENRIQUE MOLANO PABLO
10	AAA0029HWJH	CL 23 13A 68	FILIBERTO A. LUCA MATEUS
11	AAA0029HWLW	AK 14 23 10	FUNDACION FRANKLIN DELANO ROOSEVELT
12	AAA0029HWOE	AK 14 23 78	FUNDACION FRANKLIN DELANO ROOSEVELT
13	AAA0029HXHK	CL 24 13A 19 GJ 1	GERARDO GAETH LEMUS
14	AAA0029HXRJ	CL 24 13A 09 AP 301	GERARDO GAETH LEMUS
15	AAA0029HXPZ	CL 24 13A 25	GILBERTO RODRIGUEZ RUIZ
16	AAA0029HXNX	CL 24 13A 09 AP 101	GUSTAVO ALBERTO BUSTAMANTE VELEZ
17	AAA0029HWEA	KR 13A 23 07	IGLESIA DE LAS ANGUSTIAS
18	AAA0029HWPP	CL 24 13A 81	JIMENEZ MORENO AMINTA
19	AAA0029HWUZ	CL 24 13A 49 LC	JUAN JOSE ZISA ANGARITA
20	AAA0029HWWF	CL 24 13A 51 AP 101	JUAN JOSE ZISA ANGARITA
21	AAA0029HWXR	CL 24 13A 51 AP 102	JUAN JOSE ZISA ANGARITA
22	AAA0029HWYX	CL 24 13A 51 AP 103	JUAN JOSE ZISA ANGARITA
23	AAA0029HXXS	KR 13A 23 63	JUAN JOSE ZISA ANGARITA
24	AAA0029HXXW	KR 13A 23 65	LA PREVISORA S.A
25	AAA0029HXOM	CL 24 13A 09 AP 201	MARIA ISABEL MACIAS CAMERO
26	AAA0029HXBZ	CL 24 13A 33 AP 3	MARIA OTILIA RODRIGUEZ MORENO
27	AAA0029HWHY	CL 23 13A 50	MELIDA RUTH GAITAN DE CASAS
28	AAA0029HXCN	CL 24 13A 33 AP 4	MILADIS ESTHER OCHOA HUMANEZ
29	AAA0029HWKL	CL 23 13A 70	MISAEAL CHACON ESCANDOR
30	AAA0029HXUH	KR 13A 23 83	MOJICA PINEROS GONZALO ALFREDO
31	AAA0029HXJZ	CL 24 13A 23 GJ 2	MYRIAM FRANCO DE ESPINOSA
32	AAA0029HXMZ	CL 24 13A 11	NANCY ELENA MEDINA MESA
33	AAA0029HWFZ	CL 23 13A 42	NAVARRO MARTINEZ ALFONSO
34	AAA0029HXDE	CL 24 13A 37 AP 1	PALOMINO CUBIDES RODOLFO
35	AAA0029HXEP	CL 24 13A 35 AP 5	PALOMINO CUBIDES RODOLFO
36	AAA0029HXSZ	CL 24 13A 09 AP 302	REINALDO IMBACHI MENESES
37	AAA0029HWZM	CL 24 13A 39	RODRIGUEZ MARCOLINA
38	AAA0029HXAQ	CL 24 13A 33 AP 2	ROJAS TURRIAGO MARIA JOSEFA



ALCALDIA MAYOR
DE BOGOTA D. C.
Secretaría Distrital de
PLANEACION

Resolución N°

No 0755

25 SET. 2007

Por la cual se adoptan las determinantes para la formulación
del plan parcial de renovación urbana
"La Alameda" ubicado en la localidad de Santa Fe

Cuadro anexo No. 1: "Información Catastral: Dirección y Propietario"

	CHIP	DIRECCIÓN	PROPIETARIO
1	AAA0029HYBR	CL 22 13A 22	EMPRESA DE ENERGIA DE BOGOTA
2	AAA0029HYDM	CL 22 13A 40	EMPRESA DE ENERGIA DE BOGOTA
3	AAA0029HYPP	CL 23 13A 47	EMPRESA NACIONAL DE TELECOMUNICACIONES
4	AAA0029HYCX	CL 22 13A 28	EMPRESA NACIONAL DE TELECOMUNICACIONES TELECOM
5	AAA0029HYFT	AK 14 22 06	EMPRESA NACIONAL DE TELECOMUNICACIONES TELECOM
6	AAA0029HYKL	AK 14 22 52	EMPRESA NACIONAL DE TELECOMUNICACIONES TELECOM
7	AAA0029HYOE	CL 23 13A 55	EMPRESA NACIONAL DE TELECOMUNICACIONES TELECOM
8	AAA0029HYRU	CL 23 13A 37	EMPRESA NACIONAL DE TELECOMUNICACIONES TELECOM
9	AAA0029HYSK	CL 23 13A 23	EMPRESA NACIONAL DE TELECOMUNICACIONES TELECOM
10	AAA0029HYXX	CL 23 13A 09 AP 201	EMPRESA NACIONAL DE TELECOMUNICACIONES TELECOM
11	AAA0029HYZM	CL 23 13A 09 AP 202	EMPRESA NACIONAL DE TELECOMUNICACIONES TELECOM
12	AAA0029HZAW	CL 23 13A 09 AP 301	EMPRESA NACIONAL DE TELECOMUNICACIONES TELECOM
13	AAA0029HZBS	CL 23 13A 09 AP 302	EMPRESA NACIONAL DE TELECOMUNICACIONES TELECOM
14	AAA0029HZCN	CL 23 13A 09 AP 401	EMPRESA NACIONAL DE TELECOMUNICACIONES TELECOM
15	AAA0029HZDE	CL 23 13A 09 AP 402	EMPRESA NACIONAL DE TELECOMUNICACIONES TELECOM
16	AAA0029HYLW	AK 14 22 72	GAMBOA DE LEON MARIELA
17	AAA0029HZJZ	KR 13A 22 61	HERNANDEZ SEGURA JOSELIN
18	AAA0029HYTO	KR 13A 22 93 LC 1	JACOME ROCA ALFONSO
19	AAA0029HYMS	CL 23 13A 73	JOSE PARMENIO MORENO CORTES
20	AAA0029HZKC	KR 13A 22 51	LUIS AUGUSTO BOHORQUEZ MARTINEZ
21	AAA0029HYNN	CL 23 13A 71	MA. YOLANDA ALBARRACIN ORJUELA
22	AAA0029HYXR	CL 23 13A 21 LC 4	MARTINEZ UZETA BLANCA MERCEDE
23	AAA0029HZEP	KR 13A 22 91	NAVARRO DE MARTINEZ EVA
24	AAA0029HYHY	AK 14 22 32	SAYCO
25	AAA0029HYJH	AK 14 22 42	SAYCO
26	AAA0029HYEA	CL 22 13A 52	TELECOM
27	AAA0029HZLF	KR 13A 22 43	TELECOM
28	AAA0029HYUZ	KR 13A 22 99 LC 2	TELECOM
29	AAA0029HYWF	CL 23 13A 11 LC 3	TELECOM
30	AAA0029HXZE	CL 22 13A 08	TELECOM EMPRESA NAL.DE TELECOMUNICACIONES
31	AAA0029HYAF	CL 22 13A 14	TELECOM EMPRESA NAL.DE TELECOMUNICACIONES
32	AAA0029HZFZ	KR 13A 22 77	TELECOM EMPRESA NAL.DE TELECOMUNICACIONES
33	AAA0029HZHK	KR 13A 22 75	TELECOM EMPRESA NAL.DE TELECOMUNICACIONES
34	AAA0029HZMR	KR 13A 22 39	TELECOM EMPRESA NAL.DE TELECOMUNICACIONES
35	AAA0029HZNX	KR 13A 22 25	TELECOM EMPRESA NAL.DE TELECOMUNICACIONES



ALCALDIA MAYOR
DE BOGOTÁ D.C.
Secretaría Distrital de
PLANEACIÓN

25 SET. 2007

Resolución N° **0755**
Por la cual se adoptan las determinantes para la formulación
del plan parcial de renovación urbana
"La Alameda" ubicado en la localidad de Santa Fe

Cuadro anexo No. 1: "Información Catastral: Dirección y Propietario"

	CHIP	DIRECCIÓN	PROPIETARIO
1	AAA0029JBKC	KR 13A 20 93	ACUNA ALVARO
2	AAA0029JBPA	KR 13A 20 45 AP 102	ADRIANA ESPITIA
3	AAA0029JBZE	KR 13A 20 55 AP 502	ALDANA REY HECTOR RAMON
4	AAA0029JCAF	KR 13A 20 31	ALVARADO MARCO ANTONIO
5	AAA0029JAJH	AK 14 21 24 AP 402	BENIGNO MORENO PARRA
6	AAA0029JAYX	CL 22 13A 43 AP 101	BERMUDEZ ROJAS JOSE FERNANDO
7	AAA0029JASK	CL 22 13A 55 AP 301	BERTHA LEONOR MONCAYO OJEDA
8	AAA0029JCBR	KR 13A 20 29	CAMPO EMILIO ARIZA ARROYO
9	AAA0029JAFT	AK 14 21 24 AP 301	FERNANDO JOSE ACOSTA FONTALVO
10	AAA0029JAEA	AK 14 21 24 AP 201	FORERO JULIAO LTDA.
11	AAA0029JBMR	KR 13A 20 85	GLORIA ELIZABETH HASSIG DIEZ
12	AAA0029JBBS	CL 22 13A 43 AP 301	GUILLERMO MANUEL LUGO CRUZ
13	AAA0029JAOE	CL 22 13A 55 AP 101	HECTOR ANIBAL OJEDA PINILLA
14	AAA0029JAMS	AK 14 21 26	HERNANDO GUZMAN ROMERO
15	AAA0029HZZE	AK 14 21 14	HILDEBRANDO AREVALO HUERTAS
16	AAA0029JBEP	CL 22 13A 43 AP 402	HOYOS RAMIREZ EDUARDO
17	AAA0029JBDE	CL 22 13A 43 AP 401	HOYOS RAMIREZ LILIA ROSA
18	AAA0029HZPA	CL 20 13A 34	HURTADO RODRIGUEZ CLEMENTINA
19	AAA0029HZTD	AK 14 20 24	IMCAMPEROS LTDA.
20	AAA0029JAHY	AK 14 21 24 AP 401	INS DE ADORATRICES ESCLAVAS DL STSMO SACRAMENTO
21	AAA0029HZYN	AK 14 21 04	ISRAEL NINO ROJAS
22	AAA0029JAWF	CL 22 13A 55 AP 402	JAIRO ANTONIO OJEDA PINILLA
23	AAA0029JAXR	CL 22 13A 43 LC	JOSE ISRAEL DE JESUS RUBIANO ALVARADO
24	AAA0029JBAW	CL 22 13A 43 AP 202	JOSE ISRAEL RUBIANO ALVARADO
25	AAA0029HZRJ	AK 14 20 08	JOSE REYNALDO MORA RICAURTE
26	AAA0029HZSY	AK 14 20 18	JOVA CONTRERAS DE CASTELLANOS
27	AAA0029JBUH	KR 13A 20 45 AP 302	LIZARAZO RAQUEL M. V. DE
28	AAA0029JBSY	KR 13A 20 45 AP 202	LUCILA ESPITIA QUIROGA
29	AAA0029JACX	AK 14 21 22 LC 3	LUIS EDGAR MORENO PRADA
30	AAA0029JABR	AK 14 21 18 LC 2	LUZ MARINA JIMENEZ SALCEDO
31	AAA0029HZWW	AK 14 20 32	M: ELOISA CONTRERAS DE SANCHEZ
32	AAA0029JAKL	AK 14 21 24 AP 403	MANUEL JOSE ORTIZ TORRES
33	AAA0029JAZM	CL 22 13A 43 AP 201	MARIA CONSUELO GUZMAN DE LEMUS
34	AAA0029JBYN	KR 13A 20 45 AP 501	MARIA ELVIRA LOSADA HERNANDEZ
35	AAA0029JBHK	KR 13A 20 97	MARIA ISABEL ANDRADE DE HERNANDEZ
36	AAA0029HZOM	CL 20 13A 08	MARTHA LUCIA GAITAN RAYMOND
37	AAA0029JBCN	CL 22 13A 43 AP 302	MARTINEZ NAVARRO BLANCA
38	AAA0029JBWW	KR 13A 20 45 AP 401	MORALES RIVEROS OLIVA
39	AAA0029JBXS	KR 13A 20 45 AP 402	MORENO DE MOYA CECILIA
40	AAA0029JBOM	KR 13A 20 53 LC 1	MOYA PARDO GERMAN E.
41	AAA0029JAPP	CL 22 13A 55 AP 201	OJEDA VARGAS CATALINA P.
42	AAA0029JATO	CL 22 13A 55 AP 302	OJEDA VARGAS CATALINA P.
43	AAA0029JANN	CL 22 13A 51 LC	OJEDA VARGAS LUCILA
44	AAA0029JARU	CL 22 13A 55 AP 202	OJEDA VARGAS LUCILA
45	AAA0029JAUZ	CL 22 13A 55 AP 401	OJEDA VARGAS LUCILA
46	AAA0029JADM	AK 14 21 24 LC OF4	ORDEN DE RELIGIOSAS ADORATRICES DE COLOMBIA
47	AAA0029HZUH	AK 14 20 28	ORLANDO SAMUDIO FORERO
48	AAA0029JAAF	AK 14 21 16 LC 1	PABLO EMILIO ALVAREZ RODRIGUEZ
49	AAA0029JBRJ	KR 13A 20 55 AP 201	PEREDES DE ACEVEDO MARTHA YOLA
50	AAA0029JBZJ	KR 13A 20 95	PARRA VELASCO LTDA
51	AAA0029JBLF	KR 13A 20 91	PORTILLA PORTILLA QUERUBIN.
52	AAA0029HZXS	KR 13A 20 49	ROSA CARRASQUILLA DE MATIZ
53	AAA0029JBNX	KR 13A 20 77	SANCHEZ DE ORDUZ DORA INES
54	AAA0029JCCX	KR 13A 20 13	SANTA TERESITA LTDA.
55	AAA0029JBFZ	CL 22 13A 25	SOFIA RAMIREZ DE BLANCO
56	AAA0029JBTB	KR 13A 20 45 AP 301	SOFIA RUIZ DE MONTANEZ
57	AAA0029JALW	AK 14 21 24	YEIMEN CARO CALDERON



ALCALDIA MAYOR
DE BOGOTÁ D. C.
Secretaría Distrital de
PLANEACION

Nº 0755

25 SET. 2007

Resolución N°

Por la cual se adoptan las determinantes para la formulación
del plan parcial de renovación urbana
"La Alameda" ubicado en la localidad de Santa Fe

Cuadro anexo No. 1: "Información Catastral: Dirección y Propietario"

	CHIP	DIRECCIÓN	PROPIETARIO
1	AAA0029JCWF	AC 19 13A 12 OF 601	ACCION CAMPESINA COLOMBIANA
2	AAA0029JDEP	AC 19 13A 12 OF 1401	BANCO DEL ESTADO
3	AAA0029JCSK	AC 19 13A 12 OF 301	BANCO DEL ESTADO S.A.
4	AAA0029JDKC	AK 14 19 06 LC	BANCO POPULAR
5	AAA0029JDLF	AK 14 19 18 OF 501	BANCO POPULAR
6	AAA0029JDMR	AK 14 19 18 OF 601	BANCO POPULAR
7	AAA0029JDNX	AK 14 19 18 OF 701	BANCO POPULAR
8	AAA0029JDOM	AK 14 19 18 OF 801	BANCO POPULAR
9	AAA0029JDPA	AK 14 19 18 OF 901	BANCO POPULAR
10	AAA0029JDRJ	AK 14 19 18 OF 1001	BANCO POPULAR
11	AAA0029JEUZ	CL 20 13A 43 AP 502	BOCANEGRA DE SARATE TERESA
12	AAA0029JDZE	AK 14 19 42 OF 201	CAICEDO MARIA MARIELA
13	AAA0029JEBR	AK 14 19 42 OF 301	CAICEDO MARIA MARIELA
14	AAA0029JEXR	CL 20 13A 07	CARMEN FERNANDEZ GUTIERREZ
15	AAA0029JEOE	CL 20 13A 43 AP 401	CARVAJAL ROJAS DELIO ALCIDES
16	AAA0029JDFZ	AC 19 13A 12 OF 1501	COO. NAC. FINANCIERA FINANCOOP
17	AAA0029JCZM	AC 19 13A 12 OF 901	COOP. NAC. FINANCIERA FINANCOOP
18	AAA0029JCNN	AC 19 13A 12 LC 103	COOP. NAC. FINANCIERA LTDA FINANCOOP
19	AAA0029JDAW	AC 19 13A 12 OF 1001	COOP. NAC. FINANCIERA LTDA. FINANCOOP
20	AAA0029JDHK	AC 19 13A 12 OF 1502	COOP. NAC. FINANCIERA LTDA. FINANCOOP
21	AAA0029JDJZ	AC 19 13A 12 OF 1503	COOP. NAC. FINANCIERA LTDA FINANCOOP
22	AAA0029JCLW	AC 19 13A 12 LC 101	COOP. NAC. FINANCIERA LTDA FINANCOOP. EN LIQUIDACION
23	AAA0029JCMS	AC 19 13A 12 LC 102	COOP. NACIONAL FINANCIERA FINANCOOP
24	AAA0029JCYX	AC 19 13A 12 OF 801	COOP. NAC. FINANCIERA FINANCOOP
25	AAA0029JCUZ	AC 19 13A 12 OF 501	COOP. NAC. FINANCIERA LTDA FINANCOOP
26	AAA0029JEKL	CL 20 13A 43 AP 301	DI RUGGIERO DI DOMENICO GIOVAN
27	AAA0029JDYN	AK 14 19 28 LC 6	DONATO VIGGIANI GIUSEPPE Y OTR
28	AAA0029JEYX	KR 13A 19 69	EDUARDO ORDUNA VARGAS
29	AAA0029JDBS	AC 19 13A 12 OF 1101	FINANCIERA COOPERATIVA NACIONAL
30	AAA0029JDCN	AC 19 13A 12 OF 1201	FINANCIERA COOPERATIVA NACIONAL
31	AAA0029JDDE	AC 19 13A 12 OF 1301	FINANCIERA COOPERATIVA NACIONAL
32	AAA0029JENN	CL 20 13A 43 AP 304	FLOR ALBA MEDINA CALDERON
33	AAA0029JDWW	AK 14 19 40 LC 4	FREDY FERNANDO CONTRERAS CAICEDO
34	AAA0029JEFT	CL 20 13A 47 LC	FUNDACION SANTA FE DE BOGOTA
35	AAA0029JEPP	CL 20 13A 43 AP 402	HELIDE RIVERO PEREZ
36	AAA0029JEZM	KR 13A 19 59	HERNANDEZ VALERO JOSE ANTONIO
37	AAA0029JECX	AK 14 19 42 OF 302	JARAMILLO JARAMILLO SAMUEL
38	AAA0029JDXS	AK 14 19 34 LC 5	JARAMILLO ZULUAGA HERNAN JESUS
39	AAA0029JEDM	AK 14 19 64	JESUS FERNANDO CASTRO RAMIREZ
40	AAA0029JEMS	CL 20 13A 43 AP 303	JOSE ESADID MARIN HERRERA
41	AAA0029JEEA	AK 14 19 78	JUAN C. BASSIL
42	AAA0029JCEA	KR 13A 19 11 LC	LA NACION MIN HACIENDA Y CREDITO PUBLICO FOSADEC
43	AAA0029JCHY	KR 13A 19 23 LC	LA NACION MIN HACIENDA Y CREDITO PUBLICO FONDO DD
44	AAA0029JCFT	KR 13A 19 21 LC	LA NACION MIN HACIENDA Y CREDITO PUBLICO FOSADEC
45	AAA0029JCPC	AC 19 13A 12 OF 201	LA NACION MIN HACIENDA Y CREDITO PUBLICO FOSADEC
46	AAA0029JCDM	AC 19 13A 12 LC	LA NACION MIN HACIENDA Y CREDITO PUBLICO FOSADEC
47	AAA0029JCTO	AC 19 13A 12 OF 401	LA NACION MIN HDA Y CREDITO PUBLICO FONDO DE SOL.
48	AAA0029JCXR	AC 19 13A 12 OF 701	LA NACION MIN HDA Y CREDITO PUBLICO FONDO SOLIDAR
49	AAA0029JCJH	AC 19 13A 12 LC 1	LA NACION MIN HACIENDA-FOSADEC EN LIQUIDACION
50	AAA0029JCRU	AC 19 13A 12 OF 202	LA NACION MIN HACIENDA Y CREDITO PUBLICO FOSADEC
51	AAA0029JCKL	AC 19 13A 12 LC 2	LA NACION MIN HACIENDA Y CREDITO PUBLICO FOSADEC
52	AAA0029JCOE	AC 19 13A 12 LC 104	LA NACION MIN HACIENDA-FOSADEC EN LIQUIDACION
53	AAA0029JERU	CL 20 13A 43 AP 403	LUCINDA BERMUDEZ CASALLAS
54	AAA0029JELW	CL 20 13A 43 AP 302	LUIS ANTONIO BAQUERO ROJAS
55	AAA0029JDSY	AK 14 19 52 LC 1	MARIA MIRIELA CAICEDO
56	AAA0029JDTD	AK 14 19 48 LC 2	MARIA MIRIELA CAICEDO
57	AAA0029JEAF	AK 14 19 42 OF 202	MARIA YOLANDA CONTRERAS DEL GIL
58	AAA0029JEHY	CL 20 13A 43 AP 201	MEDINA CALDERON MARTHA ALEXAND
59	AAA0029JEWF	CL 20 13A 31	OSORIO VALLEJO GUILLERMO
60	AAA0029JETO	CL 20 13A 43 AP 501	PEREZ NINO ARMANDO
61	AAA0029JEJH	CL 20 13A 43 AP 202	R. DE WATMAUGH JULIA
62	AAA0029JESK	CL 20 13A 43 AP 404	RODRIGUEZ CASTRO JESUS ENRIQUE
63	AAA0029JDUH	AK 14 19 44 LC 3	ROS TULIA MONTENEGRO PERILLA



ALCALDÍA MAYOR
DE BOGOTÁ D. C.
Secretaría Distrital de
PLANEACIÓN

25 SET. 2007

Nº 0755

Resolución N°

Por la cual se adoptan las determinantes para la formulación
del plan parcial de renovación urbana
"La Alameda" ubicado en la localidad de Santa Fe

Cuadro anexo No. 1: "Información Catastral: Dirección y Propietario"

	CHIP	DIRECCIÓN	PROPIETARIO
1	AAA0029JHKC	KR 13A 25 06 AP 403	ADRIANA MARIA RODRIGUEZ RESTREPO
2	AAA0029JYOE	KR 13A 25A 18 AP 303	ALBA LILIA ZARATE
3	AAA0029JXYN	KR 13A 25A 18 GJ 105	ALBA YOLANDA ROMERO VAQUERO
4	AAA0029KCSY	AC 26 13 69 AP 901	ALEJANDRINA PENA ROJAS
5	AAA0029JFKC	KR 13A 25 06 GJ 2	ALVARO MEDIOREAL MONTENEGRO
6	AAA0029JHFF	KR 13A 25 06 AP 304	ALVARO MEDIOREAL MONTENEGRO
7	AAA0029JHCN	KR 13A 25 06 AP 301	ALVARO VELASQUEZ SIMPSON
8	AAA0029JZZE	KR 13A 25A 18 AP 706	ANA LUCIA CHIPATECUA RODRIGUEZ
9	AAA0029KBRU	AC 26 13 69 AP 302	ANA MYRIAM DIAZ DE CASTRO
10	AAA0029KDDM	AC 26 13 69 GJ 15	ANA MYRIAM DIAZ DE CASTRO
11	AAA0029KBNN	AC 26 13 69 AP 202	ANDRES FRANCISCO ABRIL ZAMBRANO
12	AAA0029KDFT	AC 26 13 69 GJ 17	ANTONIO JOSE BEDOYA CEICEDO
13	AAA0029JXTD	KR 13A 25A 18 GJ 101	ARANGO BARON LUCIA
14	AAA0029JYPP	KR 13A 25A 18 AP 304	ARANGO BARON LUCIA
15	AAA0029KADE	KR 13A 25A 18 AP 803	ARANGO GARZON MYRIAN
16	AAA0029JZEP	KR 13A 25A 18 AP 503	ARDILA ALMEYDA LUISA M.
17	AAA0029JYMS	KR 13A 25A 18 AP 301	AURA ESTHER JIMENEZ CHEGWIN
18	AAA0029JPTD	AC 26 13 11 LC	AUTOFINANCIERA COLOMBIA S.A
19	AAA0029JNNX	KR 13A 25 44 ST 3 GJ 04	BANCO NACIONAL
20	AAA0029KAAW	KR 13A 25A 18 AP 707	BARRIOS PEREZ ANA LUCRECIA
21	AAA0029JYHY	KR 13A 25A 18 AP 204	BEATRIZ OSORIO TRUJILLO
22	AAA0029KBXR	AC 26 13 69 AP 403	BERMUDEZ FIERRO NEFTALY
23	AAA0029KDHY	AC 26 13 69 GJ 18	BERMUDEZ FIERRO NEFTALY
24	AAA0029JZSY	KR 13A 25A 18 AP 607	BERNARDA RUANO PARDO
25	AAA0029JZYN	KR 13A 25A 18 AP 705	BERTHA DE JESUS HERRERA DE PARRA
26	AAA0029JYTO	KR 13A 25A 18 AP 307	BLANCA INES MONROY ZIPASUESCA
27	AAA0029KCEP	AC 26 13 69 AP 602	BLANCA MERCEDES MOJICA DE SALAMANCA
28	AAA0029KDDE	AC 26 13 69 GJ 16	BLANCA MERCEDES MOJICA DE SALAMANCA
29	AAA0029KBPP	AC 26 13 69 AP 301	BRUNO ALBERTI
30	AAA0029KDCC	AC 26 13 69 GJ 14	BRUNO ALBERTI
31	AAA0029JYLW	KR 13A 25A 18 AP 207	BUENDIA B LEONOR
32	AAA0029KAPA	KR 13A 25A 18 ST 1 GJ 03	BUENDIA B LEONOR
33	AAA0029KCYN	AC 26 13 69 AP 1002	CARDENAS CCC VICENTE
34	AAA0029KBBR	AC 26 13 69 GJ 2	CARLOS ALBERTO HERRERA HEREDIA
35	AAA0029KCTD	AC 26 13 69 AP 902	CARLOS ALBERTO HERRERA HEREDIA
36	AAA0029JYEA	KR 13A 25A 18 AP 202	CARLOS ALBERTO MEDINA CELY
37	AAA0029JHEP	KR 13A 25 06 AP 303	CARLOS ANDRES HERRERA RODRIGUEZ
38	AAA0029JYCX	KR 13A 25A 18 GJ 109	CARLOS ENRIQUE GALLON GUZMAN
39	AAA0029JZLF	KR 13A 25A 18 AP 601	CARLOS ENRIQUE GALLON GUZMAN
40	AAA0029JZJZ	KR 13A 25A 18 AP 506	CARLOS GUSTAVO TRIANA AVILA
41	AAA0029JFLF	KR 13A 25 06 GJ 3	CARLOS MAURICIO TORRES PORTILLA
42	AAA0029JFPA	KR 13A 25 06 DP 1	CARLOS MAURICIO TORRES PORTILLA
43	AAA0029JFXS	KR 13A 25 06 AP 102	CARMEN ELISA TORO DE PAEZ
44	AAA0029KBKL	AC 26 13 69 GJ 9	CARNAS C VICENTE
45	AAA0029JYZM	KR 13A 25A 18 AP 405	CESAR ALFONSO MATIZ RICO
46	AAA0029KCBS	AC 26 13 69 AP 503	CLARA TATIANA ZAPATA CARRILLO
47	AAA0029KAZE	KR 13A 25A 26	COMPANIA B.I S A
48	AAA0029JYFT	KR 13A 25A 18 AP 203	CONCEPCION VARGAS REINA
49	AAA0029KAMR	KR 13A 25A 18 AP 1002	CONSTRUCCIONES LA ALBORADA LTD
50	AAA0029JXZE	KR 13A 25A 18 GJ 106	CONTRUCC LA ALBORADA LTDA
51	AAA0029JNXS	KR 13A 25 44 ST 3 GJ 12	DEPARTAMENTO DE ARAUCA
52	AAA0029JWCX	AC 26 13 19 OF 2701	DEPARTAMENTO DE ARAUCA
53	AAA0029JWDM	AC 26 13 19 OF 2702	DEPARTAMENTO DE ARAUCA
54	AAA0029JWEA	AC 26 13 19 OF 2703	DEPARTAMENTO DE ARAUCA
55	AAA0029JWFT	AC 26 13 19 OF 2704	DEPARTAMENTO DE ARAUCA
56	AAA0029JJKC	KR 13A 25 44 ST 1 GJ 18	DEPARTAMENTO NACIONAL DE PLANE
57	AAA0029JJLF	KR 13A 25 44 ST 1 GJ 19	DEPARTAMENTO NACIONAL DE PLANE
58	AAA0029JJMR	KR 13A 25 44 ST 1 GJ 20	DEPARTAMENTO NACIONAL DE PLANE
59	AAA0029JUUZ	AC 26 13 19 OF 2502	DEPARTAMENTO NACIONAL DE PLANEACION
60	AAA0029JUWF	AC 26 13 19 OF 2503	DEPARTAMENTO NACIONAL DE PLANEACION
61	AAA0029JUXR	AC 26 13 19 OF 2504	DEPARTAMENTO NACIONAL DE PLANEACION
62	AAA0029JXKC	AC 26 13 19 OF 3401	DEPARTAMENTO NACIONAL DE PLANEACION
63	AAA0029JXLF	AC 26 13 19 OF 3402	DEPARTAMENTO NACIONAL DE PLANEACION
64	AAA0029JXMR	AC 26 13 19 OF 3403	DEPARTAMENTO NACIONAL DE PLANEACION
65	AAA0029JXNX	AC 26 13 19 OF 3404	DEPARTAMENTO NACIONAL DE PLANEACION
66	AAA0029JXOM	AC 26 13 19 OF 3501	DEPARTAMENTO NACIONAL DE PLANEACION



ALCALDÍA MAYOR
DE BOGOTÁ D.C.
Secretaría Distrital de
PLANEACIÓN

Resolución N° **0755** 25 SET. 2007
Por la cual se adoptan las determinantes para la formulación
del plan parcial de renovación urbana
"La Alameda" ubicado en la localidad de Santa Fe

Cuadro anexo No. 1: "Información Catastral: Dirección y Propietario"

	CHIP	DIRECCIÓN	PROPIETARIO
67	AAA0029JXPA	AC 26 13 19 OF 3502	DEPARTAMENTO NACIONAL DE PLANEACION
68	AAA0029JKMS	KR 13A 25 44 ST 1 GJ 42	DEPARTAMENTO NAL DE PLANEACION
69	AAA0029JKNN	KR 13A 25 44 ST 1 GJ 43	DEPARTAMENTO NAL DE PLANEACION
70	AAA0029JLRJ	KR 13A 25 44 ST 2 GJ 24	DEPARTAMENTO NAL DE PLANEACION
71	AAA0029JLSY	KR 13A 25 44 ST 2 GJ 25	DEPARTAMENTO NAL DE PLANEACION
72	AAA0029KCOM	AC 26 13 69 AP 802	DEVIA ROJAS CARMEN MIRYAN
73	AAA0029KCJZ	AC 26 13 69 AP 701	DEVIA ROJAS DE BARRERO DILIA
74	AAA0029JFFZ	CL 25 13 88	EM RETIRO COOP. MULTIACT. DE MILITARES
75	AAA0029KBAF	AC 26 13 69 GJ 1	ENRIQUE LINCE SUAREZ
76	AAA0029KBFT	AC 26 13 69 GJ 6	ENRIQUE LINCE SUAREZ
77	AAA0029KBSK	AC 26 13 69 AP 303	ENRIQUE LINCE SUAREZ
78	AAA0029KBZM	AC 26 13 69 AP 501	ENRIQUE LINCE SUAREZ
79	AAA0029KCLF	AC 26 13 69 AP 703	ENRIQUE LINCE SUAREZ
80	AAA0029KCRJ	AC 26 13 69 AP 804	ENRIQUE LINCE SUAREZ
81	AAA0029KDAF	AC 26 13 69 GJ 12	ENRIQUE LINCE SUAREZ
82	AAA0029KDBR	AC 26 13 69 GJ 13	ENRIQUE LINCE SUAREZ
83	AAA0029JFOM	KR 13A 25 06 GJ 6	ERIKA PATRICIA SANCHEZ VARGAS
84	AAA0029JHBS	KR 13A 25 06 AP 204	ERIKA PATRICIA SANCHEZ VARGAS
85	AAA0029JHHK	KR 13A 25 06 AP 401	ESMERALDA ELENA VIVAS CORTAZAR
86	AAA0029JHNX	KR 13A 25 06 AP 501	FIDELIGNO PARDO MORALES
87	AAA0029JOSK	KR 13A 25 44 ST 3 GJ 30	FONADE
88	AAA0029JJNX	KR 13A 25 44 ST 1 GJ 21	FONADE
89	AAA0029JJOM	KR 13A 25 44 ST 1 GJ 22	FONADE
90	AAA0029JJPA	KR 13A 25 44 ST 1 GJ 23	FONADE
91	AAA0029JJRJ	KR 13A 25 44 ST 1 GJ 24	FONADE
92	AAA0029JJSY	KR 13A 25 44 ST 1 GJ 25	FONADE
93	AAA0029JJTD	KR 13A 25 44 ST 1 GJ 26	FONADE
94	AAA0029JJUH	KR 13A 25 44 ST 1 GJ 27	FONADE
95	AAA0029JJWW	KR 13A 25 44 ST 1 GJ 28	FONADE
96	AAA0029JJXS	KR 13A 25 44 ST 1 GJ 29	FONADE
97	AAA0029JJYN	KR 13A 25 44 ST 1 GJ 30	FONADE
98	AAA0029JKFT	KR 13A 25 44 ST 1 GJ 37	FONADE
99	AAA0029JKHY	KR 13A 25 44 ST 1 GJ 38	FONADE
100	AAA0029JKJH	KR 13A 25 44 ST 1 GJ 39	FONADE
101	AAA0029JKKL	KR 13A 25 44 ST 1 GJ 40	FONADE
102	AAA0029JKLW	KR 13A 25 44 GJ 141	FONADE
103	AAA0029JKPP	KR 13A 25 44 ST 2 GJ 01	FONADE
104	AAA0029JKRU	KR 13A 25 44 ST 2 GJ 02	FONADE
105	AAA0029JKSK	KR 13A 25 44 ST 2 GJ 03	FONADE
106	AAA0029JKTO	KR 13A 25 44 ST 2 GJ 04	FONADE
107	AAA0029JKUZ	KR 13A 25 44 ST 2 GJ 05	FONADE
108	AAA0029JKWF	KR 13A 25 44 ST 2 GJ 06	FONADE
109	AAA0029JKXR	KR 13A 25 44 ST 2 GJ 07	FONADE
110	AAA0029JKYX	KR 13A 25 44 ST 2 GJ 08	FONADE
111	AAA0029JKZM	KR 13A 25 44 ST 2 GJ 09	FONADE
112	AAA0029JLAW	KR 13A 25 44 ST 2 GJ 10	FONADE
113	AAA0029JLBS	KR 13A 25 44 ST 2 GJ 11	FONADE
114	AAA0029JLCN	KR 13A 25 44 ST 2 GJ 12	FONADE
115	AAA0029JLDE	KR 13A 25 44 ST 2 GJ 13	FONADE
116	AAA0029JLEP	KR 13A 25 44 ST 2 GJ 14	FONADE
117	AAA0029JLOM	KR 13A 25 44 ST 2 GJ 22	FONADE
118	AAA0029JLPA	KR 13A 25 44 ST 2 GJ 23	FONADE
119	AAA0029JLXS	KR 13A 25 44 ST 2 GJ 29	FONADE
120	AAA0029JLYN	KR 13A 25 44 ST 2 GJ 30	FONADE
121	AAA0029JNKC	KR 13A 25 44 ST 3 GJ 01	FONADE
122	AAA0029JNLF	KR 13A 25 44 ST 3 GJ 02	FONADE
123	AAA0029JNMR	KR 13A 25 44 ST 3 GJ 03	FONADE
124	AAA0029JNOM	KR 13A 25 44 ST 3 GJ 05	FONADE
125	AAA0029JNPA	KR 13A 25 44 ST 3 GJ 06	FONADE
126	AAA0029JNRJ	KR 13A 25 44 ST 3 GJ 07	FONADE
127	AAA0029JNSY	KR 13A 25 44 ST 3 GJ 08	FONADE
128	AAA0029JNTD	KR 13A 25 44 ST 3 GJ 09	FONADE
129	AAA0029JODM	KR 13A 25 44 ST 3 GJ 18	FONADE
130	AAA0029JOEA	KR 13A 25 44 ST 3 GJ 19	FONADE
131	AAA0029JOFT	KR 13A 25 44 ST 3 GJ 20	FONADE
132	AAA0029JOHY	KR 13A 25 44 ST 3 GJ 21	FONADE



ALCALDÍA MAYOR
DE BOGOTÁ D. C.
Secretaría Distrital de
PLANEACIÓN

Nº 0755

25 SET. 2007

Resolución N°

Por la cual se adoptan las determinantes para la formulación
del plan parcial de renovación urbana
"La Alameda" ubicado en la localidad de Santa Fe

Cuadro anexo No. 1: "Información Catastral: Dirección y Propietario"

	CHIP	DIRECCIÓN	PROPIETARIO
133	AAA0029JOJH	KR 13A 25 44 ST 3 GJ 22	FONADE
134	AAA0029JOKL	KR 13A 25 44 ST 3 GJ 23	FONADE
135	AAA0029JOLW	KR 13A 25 44 ST 3 GJ 24	FONADE
136	AAA0029JOMS	KR 13A 25 44 ST 3 GJ 25	FONADE
137	AAA0029JONN	KR 13A 25 44 ST 3 GJ 26	FONADE
138	AAA0029JOOE	KR 13A 25 44 ST 3 GJ 27	FONADE
139	AAA0029JOPP	KR 13A 25 44 ST 3 GJ 28	FONADE
140	AAA0029JORU	KR 13A 25 44 ST 3 GJ 29	FONADE
141	AAA0029JOUZ	KR 13A 25 44 ST 3 GJ 32	FONADE
142	AAA0029JOWF	KR 13A 25 44 ST 3 GJ 33	FONADE
143	AAA0029JOXR	KR 13 25 44 ST 3 GJ 34	FONADE
144	AAA0029JOYX	KR 13A 25 44 ST 3 GJ 35	FONADE
145	AAA0029JOZM	KR 13A 25 44 ST 3 GJ 36	FONADE
146	AAA0029JPBW	KR 13A 25 44 ST 3 GJ 37	FONADE
147	AAA0029JPBS	KR 13A 25 44 ST 3 GJ 38	FONADE
148	AAA0029JPNX	KR 13A 25 44 ST 3 GJ 48	FONADE
149	AAA0029JPOM	KR 13A 25 44 ST 3 GJ 49	FONADE
150	AAA0029JPPA	KR 13A 25 44 ST 3 GJ 50	FONADE
151	AAA0029JPRJ	KR 13A 25 44 ST 3 GJ 51	FONADE
152	AAA0029JPSY	KR 13A 25 44 ST 3 GJ 52	FONADE
153	AAA0029JOTO	KR 13A 25 44 ST 3 GJ 31	FONADE
154	AAA0029JLFZ	KR 13A 25 44 ST 2 GJ 15	FONDO DE INMUEBLES NACIONALES
155	AAA0029JPUH	AC 26 13 13 LC	FONDO FINANCIERO DE PROYECTOS DE DLLO FONADE
156	AAA0029JROM	AC 26 13 19 OF 603	FONDO FINANCIERO DE PROYECTOS DE DLLO FONADE
157	AAA0029JUEA	AC 26 13 19 OF 2201	FONDO FINANCIERO DE PROYECTOS DE DLLO FONADE
158	AAA0029JUFT	AC 26 13 19 OF 2202	FONDO FINANCIERO DE PROYECTOS DE DLLO FONADE
159	AAA0029JUHY	AC 26 13 19 OF 2203	FONDO FINANCIERO DE PROYECTOS DE DLLO FONADE
160	AAA0029JUJH	AC 26 13 09 OF 2204	FONDO FINANCIERO DE PROYECTOS DE DLLO FONADE
161	AAA0029JPWW	AC 26 13 41 LC	FONDO NAL DE PROYECTOS DE DESARROLLO FONADE
162	AAA0029JPXS	AC 26 13 49 LC	FONDO NAL DE PROYECTOS DE DESARROLLO FONADE
163	AAA0029JPYN	AC 26 13 19 OF 201	FONDO NAL DE PROYECTOS DE DESARROLLO FONADE
164	AAA0029JPZE	AC 26 13 19 OF 301	FONDO NAL DE PROYECTOS DE DESARROLLO FONADE
165	AAA0029JRAW	AC 26 13 19 OF 302	FONDO NAL DE PROYECTOS DE DESARROLLO FONADE
166	AAA0029JRBS	AC 26 13 19 OF 303	FONDO NAL DE PROYECTOS DE DESARROLLO FONADE
167	AAA0029JRCN	AC 26 13 19 OF 401	FONDO NAL DE PROYECTOS DE DESARROLLO FONADE
168	AAA0029JRDE	AC 26 13 19 OF 402	FONDO NAL DE PROYECTOS DE DESARROLLO FONADE
169	AAA0029JREP	AC 26 13 19 OF 403	FONDO NAL DE PROYECTOS DE DESARROLLO FONADE
170	AAA0029JRFZ	AC 26 13 19 OF 404	FONDO NAL DE PROYECTOS DE DESARROLLO FONADE
171	AAA0029JRHK	AC 26 13 19 OF 501	FONDO NAL DE PROYECTOS DE DESARROLLO FONADE
172	AAA0029JRJZ	AC 26 13 19 OF 502	FONDO NAL DE PROYECTOS DE DESARROLLO FONADE
173	AAA0029JRKC	AC 26 13 19 OF 503	FONDO NAL DE PROYECTOS DE DESARROLLO FONADE
174	AAA0029JRLF	AC 26 13 19 OF 504	FONDO NAL DE PROYECTOS DE DESARROLLO FONADE
175	AAA0029JRMF	AC 26 13 19 OF 601	FONDO NAL DE PROYECTOS DE DESARROLLO FONADE
176	AAA0029JRNX	AC 26 13 19 OF 602	FONDO NAL DE PROYECTOS DE DESARROLLO FONADE
177	AAA0029JRPA	AC 26 13 19 OF 604	FONDO NAL DE PROYECTOS DE DESARROLLO FONADE
178	AAA0029JRRJ	AC 26 13 19 OF 701	FONDO NAL DE PROYECTOS DE DESARROLLO FONADE
179	AAA0029JRSY	AC 26 13 19 OF 702	FONDO NAL DE PROYECTOS DE DESARROLLO FONADE
180	AAA0029JRTD	AC 26 13 19 OF 703	FONDO NAL DE PROYECTOS DE DESARROLLO FONADE
181	AAA0029JRUH	AC 26 13 19 OF 704	FONDO NAL DE PROYECTOS DE DESARROLLO FONADE
182	AAA0029JRWV	AC 26 13 19 OF 801	FONDO NAL DE PROYECTOS DE DESARROLLO FONADE
183	AAA0029JRXS	AC 26 13 19 OF 802	FONDO NAL DE PROYECTOS DE DESARROLLO FONADE
184	AAA0029JRYN	AC 26 13 19 OF 803	FONDO NAL DE PROYECTOS DE DESARROLLO FONADE
185	AAA0029JRZE	AC 26 13 19 OF 804	FONDO NAL DE PROYECTOS DE DESARROLLO FONADE
186	AAA0029JSAF	AC 26 13 19 OF 901	FONDO NAL DE PROYECTOS DE DESARROLLO FONADE
187	AAA0029JSBR	AC 26 13 19 OF 902	FONDO NAL DE PROYECTOS DE DESARROLLO FONADE
188	AAA0029JSCX	AC 26 13 19 OF 903	FONDO NAL DE PROYECTOS DE DESARROLLO FONADE
189	AAA0029JSDM	AC 26 13 19 OF 904	FONDO NAL DE PROYECTOS DE DESARROLLO FONADE
190	AAA0029JSEA	AC 26 13 19 OF 1001	FONDO NAL DE PROYECTOS DE DESARROLLO FONADE
191	AAA0029JSFT	AC 26 13 19 OF 1002	FONDO NAL DE PROYECTOS DE DESARROLLO FONADE
192	AAA0029JSHY	AC 26 13 19 OF 1003	FONDO NAL DE PROYECTOS DE DESARROLLO FONADE
193	AAA0029JSJH	AC 26 13 19 OF 1004	FONDO NAL DE PROYECTOS DE DESARROLLO FONADE
194	AAA0029JSKL	AC 26 13 19 OF 1101	FONDO NAL DE PROYECTOS DE DESARROLLO FONADE
195	AAA0029JSLW	AC 26 13 19 OF 1102	FONDO NAL DE PROYECTOS DE DESARROLLO FONADE
196	AAA0029JSMS	AC 26 13 19 OF 1103	FONDO NAL DE PROYECTOS DE DESARROLLO FONADE
197	AAA0029JSNN	AC 26 13 19 OF 1104	FONDO NAL DE PROYECTOS DE DESARROLLO FONADE
198	AAA0029JSOE	AC 26 13 19 OF 1201	FONDO NAL DE PROYECTOS DE DESARROLLO FONADE



ALCALDÍA MAYOR
DE BOGOTÁ D. C.
Secretaría Distrital de
PLANEACIÓN

No 0755

25 SET. 2007

Resolución N°

Por la cual se adoptan las determinantes para la formulación
del plan parcial de renovación urbana
"La Alameda" ubicado en la localidad de Santa Fe

Cuadro anexo No. 1: "Información Catastral: Dirección y Propietario"

	CHIP	DIRECCIÓN	PROPIETARIO
199	AAA0029JSRU	AC 26 13 19 OF 1203	FONDO NAL DE PROYECTOS DE DESARROLLO FONADE
200	AAA0029JSSK	AC 26 13 19 OF 1204	FONDO NAL DE PROYECTOS DE DESARROLLO FONADE
201	AAA0029JSTO	AC 26 13 19 OF 1301	FONDO NAL DE PROYECTOS DE DESARROLLO FONADE
202	AAA0029JSUZ	AC 26 13 19 OF 1302	FONDO NAL DE PROYECTOS DE DESARROLLO FONADE
203	AAA0029JSWF	AC 26 13 19 OF 1303	FONDO NAL DE PROYECTOS DE DESARROLLO FONADE
204	AAA0029JSXR	AC 26 13 19 OF 1304	FONDO NAL DE PROYECTOS DE DESARROLLO FONADE
205	AAA0029JSYX	AC 26 13 19 OF 1401	FONDO NAL DE PROYECTOS DE DESARROLLO FONADE
206	AAA0029JSZM	AC 26 13 19 OF 1402	FONDO NAL DE PROYECTOS DE DESARROLLO FONADE
207	AAA0029JTAW	AC 26 13 19 OF 1501	FONDO NAL DE PROYECTOS DE DESARROLLO FONADE
208	AAA0029JTBS	AC 26 13 19 OF 1502	FONDO NAL DE PROYECTOS DE DESARROLLO FONADE
209	AAA0029JTCN	AC 26 13 19 OF 1601	FONDO NAL DE PROYECTOS DE DESARROLLO FONADE
210	AAA0029JTDE	AC 26 13 19 OF 1602	FONDO NAL DE PROYECTOS DE DESARROLLO FONADE
211	AAA0029JTPE	AC 26 13 19 OF 1603	FONDO NAL DE PROYECTOS DE DESARROLLO FONADE
212	AAA0029JTFZ	AC 26 13 19 OF 1604	FONDO NAL DE PROYECTOS DE DESARROLLO FONADE
213	AAA0029JTHK	AC 26 13 19 OF 1701	FONDO NAL DE PROYECTOS DE DESARROLLO FONADE
214	AAA0029JTJZ	AC 26 13 19 OF 1702	FONDO NAL DE PROYECTOS DE DESARROLLO FONADE
215	AAA0029JTKC	AC 26 13 19 OF 1703	FONDO NAL DE PROYECTOS DE DESARROLLO FONADE
216	AAA0029JTLF	AC 26 13 19 OF 1704	FONDO NAL DE PROYECTOS DE DESARROLLO FONADE
217	AAA0029JTMR	AC 26 13 19 OF 1801	FONDO NAL DE PROYECTOS DE DESARROLLO FONADE
218	AAA0029JTNX	AC 26 13 19 OF 1802	FONDO NAL DE PROYECTOS DE DESARROLLO FONADE
219	AAA0029JTOM	AC 26 13 19 OF 1803	FONDO NAL DE PROYECTOS DE DESARROLLO FONADE
220	AAA0029JTPA	AC 26 13 19 OF 1804	FONDO NAL DE PROYECTOS DE DESARROLLO FONADE
221	AAA0029JTJR	AC 26 13 19 OF 1901	FONDO NAL DE PROYECTOS DE DESARROLLO FONADE
222	AAA0029JTSY	AC 26 13 19 OF 1902	FONDO NAL DE PROYECTOS DE DESARROLLO FONADE
223	AAA0029JTDD	AC 26 13 19 OF 1903	FONDO NAL DE PROYECTOS DE DESARROLLO FONADE
224	AAA0029JTUH	AC 26 13 19 OF 1904	FONDO NAL DE PROYECTOS DE DESARROLLO FONADE
225	AAA0029JTWW	AC 26 13 19 OF 2001	FONDO NAL DE PROYECTOS DE DESARROLLO FONADE
226	AAA0029JTXS	AC 26 13 19 OF 2002	FONDO NAL DE PROYECTOS DE DESARROLLO FONADE
227	AAA0029JTYN	AC 26 13 19 OF 2003	FONDO NAL DE PROYECTOS DE DESARROLLO FONADE
228	AAA0029JTZE	AC 26 13 19 OF 2004	FONDO NAL DE PROYECTOS DE DESARROLLO FONADE
229	AAA0029JUAF	AC 26 13 19 OF 2101	FONDO NAL DE PROYECTOS DE DESARROLLO FONADE
230	AAA0029JUBR	AC 26 13 19 OF 2102	FONDO NAL DE PROYECTOS DE DESARROLLO FONADE
231	AAA0029JUCX	AC 26 13 19 OF 2103	FONDO NAL DE PROYECTOS DE DESARROLLO FONADE
232	AAA0029JUDM	AC 26 13 19 OF 2104	FONDO NAL DE PROYECTOS DE DESARROLLO FONADE
233	AAA0029JXRJ	AC 26 13 19 ST 1 LC 01	FONDO NAL DE PROYECTOS DE DESARROLLO FONADE
234	AAA0029JSPP	AC 26 13 19 OF 1202	FONDO NAL DE PROYECTOS DE DESARROLLO FONADE
235	AAA0029JKAF	KR 13A 25 44 GJ 132	FONDO NAL DE PROYECTOS DE DESARROLLO FONADE
236	AAA0029JKCX	KR 13A 25 44 ST 1 GJ 34	FONDO NAL DE PROYECTOS DE DESARROLLO FONADE
237	AAA0029JKDM	KR 13A 25 44 GJ 135	FONDO NAL DE PROYECTOS DE DESARROLLO FONADE
238	AAA0029JKEA	KR 13A 25 44 GJ 136	FONDO NAL DE PROYECTOS DE DESARROLLO FONADE
239	AAA0029JLNK	KR 13A 25 44 ST 2 GJ 21	FONDO NAL DE PROYECTOS DE DESARROLLO FONADE
240	AAA0029JPMR	KR 13A 25 44 ST 3 GJ 47	FONDO NAL DE PROYECTOS DE DESARROLLO FONADE
241	AAA0029JKBR	KR 13A 25 44 ST 1 GJ 33	FONDO NAL DE PROYECTOS DE DESARROLLO FONADE
242	AAA0029KCFZ	AC 26 13 69 AP 603	FRANCO DE GOMEZ MARIA
243	AAA0029KAEP	KR 13A 25A 18 AP 804	GERMAN DARIO RAMIREZ CAICEDO
244	AAA0029KBUZ	AC 26 13 69 AP 401	GLORIA ENIT MADRONERO ARGOTI
245	AAA0029JFZE	KR 13A 25 06 AP 202	GLORIA INES PINZON PERDOMO
246	AAA0029KAHK	KR 13A 25A 18 AP 901	GLORIA MIREYA CRUZ
247	AAA0029JZOM	KR 13A 25A 18 AP 604	GONZALO ARANGO ALVAREZ
248	AAA0029KCNX	AC 26 13 69 AP 801	GONZALO PRADILLA SERRATO
249	AAA0029KCZE	AC 26 13 69 GJ 11	GONZALO PRADILLA SERRATO
250	AAA0029JZFZ	KR 13A 25A 18 AP 504	GUILLERMO LEON MEJIA MONTOYA
251	AAA0029KCHK	AC 26 13 69 AP 604	GUILLERMO RODRIGUEZ CARDENAS
252	AAA0029KAKC	KR 13A 25A 18 AP 903	HELENA DE LA CRUZ BOBADILLA SIERRA
253	AAA0029JZTD	KR 13A 25A 18 AP 701	HERNAN MEDINA MENDOZA
254	AAA0029KCPA	AC 26 13 69 AP 803	ILIA STELLA JUPPI GOMEZ
255	AAA0029KACN	KR 13A 25A 18 AP 802	JESUS AICERDO PIEDRAHITA VELASQUEZ
256	AAA0029JXSY	KR 13A 25A 06	JORGE MAURICIO MENDEZ BEJARANO
257	AAA0029KAJZ	KR 13A 25A 18 AP 902	JOSE ANTONIO POVEDA RAMIREZ
258	AAA0029JYWF	KR 13A 25A 18 AP 402	JOSE ANTONIO SANCHEZ SILVA
259	AAA0029JZNX	KR 13A 25A 18 AP 603	JOSE LEONIDAS GOMEZ MESA
260	AAA0029JZBS	KR 13A 25A 18 AP 407	JUAN DIEGO MEDINA MEJIA
261	AAA0029JZMR	KR 13A 25A 18 AP 602	JUAN DIEGO MEDINA MEJIA
262	AAA0029JZPA	KR 13A 25A 18 AP 605	JUAN DIEGO MEDINA MEJIA
263	AAA0029JFMR	KR 13A 25 06 GJ 4	JUAN DIEGO MEDINA MEJIA
264	AAA0029JFRJ	KR 13A 25 06 DP 2	JUAN DIEGO MEDINA MEJIA



ALCALDÍA MAYOR
DE BOGOTÁ D.C.
Secretaría Distrital de
PLANEACIÓN

Nº 0755

25 SET. 2007

Resolución N°

Por la cual se adoptan las determinantes para la formulación
del plan parcial de renovación urbana
"La Alameda" ubicado en la localidad de Santa Fe

Cuadro anexo No. 1: "Información Catastral: Dirección y Propietario"

	CHIP	DIRECCIÓN	PROPIETARIO
265	AAA0029JHAW	KR 13A 25 06 AP 203	JUAN DIEGO MEDINA MEJIA
266	AAA0029JXWW	KR 13A 25A 18 GJ 103	JUAN DIEGO MEDINA MEJIA
267	AAA0029JYJH	KR 13A 25A 18 AP 205	JUAN DIEGO MEDINA MEJIA
268	AAA0029JYXR	KR 13A 25A 18 AP 403	JUAN DIEGO MEDINA MEJIA
269	AAA0029JZCN	KR 13A 25A 18 AP 501	JUAN DIEGO MEDINA MEJIA
270	AAA0029JZDE	KR 13A 25A 18 AP 502	JUAN DIEGO MEDINA MEJIA
271	AAA0029JZHK	KR 13A 25A 18 AP 505	JUAN DIEGO MEDINA MEJIA
272	AAA0029KANX	KR 13A 25A 18 ST 1 GJ 01	JUAN DIEGO MEDINA MEJIA
273	AAA0029KASY	KR 13A 25A 18 ST 1 GJ 05	JUAN DIEGO MEDINA MEJIA
274	AAA0029KATD	KR 13A 25A 18 ST 1 GJ 06	JUAN DIEGO MEDINA MEJIA
275	AAA0029KAUH	KR 13A 25A 18 ST 1 GJ 07	JUAN DIEGO MEDINA MEJIA
276	AAA0029JYDM	KR 13A 25A 18 AP 201	JUNA DIEGO MEDINA MEJIA
277	AAA0029KBJH	AC 26 13 69 GJ 8	KELLY YANETH PASSO ESCOBAR
278	AAA0029KCXS	AC 26 13 69 AP 1001	KELLY YANETH PASSO ESCOBAR
279	AAA0029JUTO	AC 26 13 19 OF 2501	LA NACION FONDO INMUEBLES NAC MIN DLO ECONOMICO
280	AAA0029KCAW	AC 26 13 69 AP 502	LINCE SUAREZ ENRIQUE
281	AAA0029KCMR	AC 26 13 69 AP 704	LINCE SUAREZ ENRIQUE
282	AAA0029JYKL	KR 13A 25A 18 AP 206	LIS LOZANO CESAR
283	AAA0029JLZE	KR 13A 25 44 ST 2 GJ 31	LOTERIA DE LOS TERRITORIOS NA
284	AAA0029JNUH	KR 13A 25 44 ST 3 GJ 10	LOTERIA DE LOS TERRITORIOS NA
285	AAA0029JUKL	AC 26 13 19 OF 2301	LOTERIA DE LOS TERRITORIOS NACIONALES
286	AAA0029JULW	AC 26 13 19 OF 2302	LOTERIA DE LOS TERRITORIOS NACIONALES
287	AAA0029JUMS	AC 26 13 19 OF 2303	LOTERIA DE LOS TERRITORIOS NACIONALES
288	AAA0029JUNN	AC 26 13 19 OF 2304	LOTERIA DE LOS TERRITORIOS NACIONALES
289	AAA0029JUOE	AC 26 13 19 OF 2401	LOTERIA DE LOS TERRITORIOS NACIONALES
290	AAA0029JURU	AC 26 13 19 OF 2403	LOTERIA DE LOS TERRITORIOS NACIONALES
291	AAA0029JUYX	AC 26 13 19 OF 2601	LOTERIA DE LOS TERRITORIOS NACIONALES
292	AAA0029JUZM	AC 26 13 19 OF 2602	LOTERIA DE LOS TERRITORIOS NACIONALES
293	AAA0029JWAF	AC 26 13 19 OF 2603	LOTERIA DE LOS TERRITORIOS NACIONALES
294	AAA0029JWBR	AC 26 13 19 OF 2604	LOTERIA DE LOS TERRITORIOS NACIONALES
295	AAA0029JLUH	KR 13A 25 44 ST 2 GJ 27	LOTERIA DE LOS TERRITO RIOS NA
296	AAA0029JLWW	KR 13A 25 44 ST 2 GJ 28	LOTERIA DE LOS TERRITORIOS NAC
297	AAA0029JNWW	KR 13A 25 44 ST 3 GJ 11	LOTERIA DE LOS TERRITORIOS NAC
298	AAA0029JNYY	KR 13A 25 44 ST 3 GJ 13	LOTERIA DE LOS TERRITORIOS NAC
299	AAA0029JNZE	KR 13A 25 44 ST 3 GJ 14	LOTERIA DE LOS TERRITORIOS NAC
300	AAA0029JOAF	KR 13A 25 44 ST 3 GJ 15	LOTERIA DE LOS TERRITORIOS NAC
301	AAA0029JOBR	KR 13A 25 44 ST 3 GJ 16	LOTERIA DE LOS TERRITORIOS NAC
302	AAA0029JOXC	KR 13A 25 44 ST 3 GJ 17	LOTERIA DE LOS TERRITORIOS NAC
303	AAA0029JLKC	KR 13A 25 44 ST 2 GJ 18	LOTERIA DE LOS TERRITORIOS NACIONALES
304	AAA0029JLLF	KR 13A 25 44 ST 2 GJ 19	LOTERIA DE LOS TERRITORIOS NACIONALES
305	AAA0029JLMR	KR 13A 25 44 ST 2 GJ 20	LOTERIA DE LOS TERRITORIOS NACIONALES
306	AAA0029JLTD	KR 13A 25 44 ST 2 GJ 26	LOTERIA DE LOS TERRITORIOS NAL
307	AAA0029JWHY	AC 26 13 19 OF 2801	LOTERIA LA NUEVE MILLONARIA
308	AAA0029JWJH	AC 26 13 19 OF 2802	LOTERIA LA NUEVE MILLONARIA
309	AAA0029JWKL	AC 26 13 19 OF 2803	LOTERIA LA NUEVE MILLONARIA
310	AAA0029JWLW	AC 26 13 19 OF 2804	LOTERIA LA NUEVE MILLONARIA
311	AAA0029JLHK	KR 13A 25 44 ST 2 GJ 16	LOTERIA TERRITORIOS NACIONALES
312	AAA0029JLJZ	KR 13A 25 44 ST 2 GJ 17	LOTERIA TERRITORIOS NACIONALES
313	AAA0029JUUP	AC 26 13 19 OF 2402	LOTERIA TERRITORIOS NACIONALES
314	AAA0029JUSK	AC 26 13 19 OF 2404	LOTERIA TERRITORIOS NACIONALES
315	AAA0029JYUZ	KR 13A 25A 18 AP 401	LUIS DELFIN INSUASTY RODRIGUEZ
316	AAA0029KAYN	KR 13A 25A 18 ST 1 GJ 10	LUIS DELFIN INSUASTY RODRIGUEZ
317	AAA0029JHLF	KR 13A 25 06 AP 404	LUIS FERNANDO POSADA SANCHEZ
318	AAA0029JZRJ	KR 13A 25A 18 AP 606	LUIS GERMAN ESTRADA FERNANDEZ
319	AAA0029KBOE	AC 26 13 69 AP 203	MARIA INES ALARCON PENALOZA
320	AAA0029KCCN	AC 26 13 69 AP 504	MARIA ISABEL MONTALVO VILLALBA
321	AAA0029KDJH	AC 26 13 69 GJ 19	MARIA RODRIGUEZ ANGEL
322	AAA0029JZWW	KR 13A 25A 18 AP 703	MARIO ZULUAGA TORO
323	AAA0029KCKC	AC 26 13 69 AP 702	MARTH CONSUELO MOYANO MELO
324	AAA0029JZUH	KR 13A 25A 18 AP 702	MARTHA CECILIA ARTAVIA LIZARAZO
325	AAA0029JZXS	KR 13A 25A 18 AP 704	MARTHA CECILIA CUBILLOS QUIROGA
326	AAA0029KBDM	AC 26 13 69 GJ 4	MARTHA CONSUELO MOYANO MELO
327	AAA0029KBHY	AC 26 13 69 GJ 7	MARTHA INES ALARCON PENALOZA
328	AAA0029KBMS	AC 26 13 69 AP 201	MARTIN R FLOR
329	AAA0029JXXS	KR 13A 25A 18 GJ 104	MEDINA MEJIA JUAN DIEGO
330	AAA0029JYYX	KR 13A 25A 18 AP 404	MEDINA MEJIA JUAN DIEGO



ALCALDÍA MAYOR
DE BOGOTÁ D. C.
Secretaría Distrital de
PLANEACION

No 0755

25 SET. 2007

Resolución N°

Por la cual se adoptan las determinantes para la formulación
del plan parcial de renovación urbana
"La Alameda" ubicado en la localidad de Santa Fe

Cuadro anexo No. 1: "Información Catastral: Dirección y Propietario"

	CHIP	DIRECCIÓN	PROPIETARIO
331	AAA0029KBLW	AC 26 13 69 GJ 10	MEJIA MEJIA ORLANDO
332	AAA0029KBYX	AC 26 13 69 AP 404	MEJIA MEJIA ORLANDO
333	AAA0029JHJZ	KR 13A 25 06 AP 402	MONICA IGLESIAS IGUAZO
334	AAA0029KDNN	AC 26 13 51	MULTICONSTRUCTORA LTDA.
335	AAA0029JHOM	KR 13A 25 50	NACION COL SUPERINTENDENCIA DE NOTARIADO Y REG
336	AAA0029JHPA	AC 26 13 49 LC 102	NACION COL SUPERINTENDENCIA DE NOTARIADO Y REG
337	AAA0029JHRJ	KR 13A 25 44 ST 1 GJ 02	NACION COL SUPERINTENDENCIA DE NOTARIADO Y REG
338	AAA0029JHSY	KR 13A 25 44 ST 1 GJ 03	NACION COL SUPERINTENDENCIA DE NOTARIADO Y REG
339	AAA0029JHTD	KR 13A 25 44 ST 1 GJ 04	NACION COL SUPERINTENDENCIA DE NOTARIADO Y REG
340	AAA0029JHUH	KR 13A 25 44 ST 1 GJ 05	NACION COL SUPERINTENDENCIA DE NOTARIADO Y REG
341	AAA0029JHWW	KR 13A 25 44 ST 1 GJ 06	NACION COL SUPERINTENDENCIA DE NOTARIADO Y REG
342	AAA0029JYRU	KR 13A 25A 18 AP 305	OSCAR ENRIQUE CANON ORTIZ
343	AAA0029JFBS	CL 25 13 52	PAKING INTERNATIONAL LTDA
344	AAA0029JMMS	KR 13A 25 44 ST 2 GJ 42	PALMAR DEL ORIENTE LTDA
345	AAA0029JMRU	KR 13A 25 44 ST 2 GJ 46	PALMAR DEL ORIENTE LTDA
346	AAA0029JPKC	KR 13A 25 44 ST 3 GJ 45	PALMAR DEL ORIENTE LTDA
347	AAA0029JXHK	AC 26 13 19 OF 3303	PALMAR DEL ORIENTE LTDA
348	AAA0029JXJZ	AC 26 13 19 OF 3304	PALMAR DEL ORIENTE LTDA
349	AAA0029JMUZ	KR 13A 25 44 ST 2 GJ 49	PALMAS DE TUMACO LTDA
350	AAA0029JNCN	KR 13A 25 44 ST 2 GJ 56	PALMAS DE TUMACO LTDA
351	AAA0029JXEP	AC 26 13 19 OF 3301	PALMAS DE TUMACO LTDA
352	AAA0029JXFZ	AC 26 13 19 OF 3302	PALMAS DE TUMACO LTDA
353	AAA0029JFJZ	KR 13A 25 06 GJ 1	PARDO MORALES FIDELIGNO
354	AAA0029JFDE	CL 25 13 66	PARKING INTERNACIONAL LTDA
355	AAA0029JFAW	CL 25 13 08	PARKING INTERNATIONAL LTDA
356	AAA0029JFCN	CL 25 13 64	PARKING INTERNATIONAL LTDA
357	AAA0029JFEP	CL 25 13 80	PARKING INTERNATIONAL LTDA
358	AAA0029KDPP	KR 13 25 31	PARKING INTERNATIONAL LTDA
359	AAA0029KDPU	KR 13 25 11	PARKING INTERNATIONAL LTDA
360	AAA0029KAXS	KR 13A 25A 18 ST 1 GJ 09	PARRA ALFONSO MANUEL
361	AAA0029KCDE	AC 26 13 69 AP 601	PENA PARRA LEONIDAS
362	AAA0029JNDE	KR 13A 25 44 ST 2 GJ 57	RAFAEL ESPINOSA HNOS Y CIA S
363	AAA0029JNHK	KR 13A 25 44 ST 2 GJ 60	RAFAEL ESPINOSA HNOS Y CIA S
364	AAA0029JMHY	KR 13A 25 44 ST 2 GJ 38	RAFAEL ESPINOSA Y CIA HNOS &
365	AAA0029JWMS	AC 26 13 19 OF 2901	RAFAEL ESPINOSA HNOS Y CIA S
366	AAA0029JXBS	AC 26 13 19 OF 3202	RAFAEL ESPINOSA HNOS Y CIA S
367	AAA0029JMOC	KR 13A 25 44 ST 2 GJ 44	RAFAEL ESPINOSA HNOS & CIA S
368	AAA0029JMBR	KR 13A 25 44 ST 2 GJ 33	RAFAEL ESPINOSA HNOS & CIA S C
369	AAA0029JMJH	KR 13A 25 44 ST 2 GJ 39	RAFAEL ESPINOSA HNOS & CIA S C
370	AAA0029JMKL	KR 13A 25 44 ST 2 GJ 40	RAFAEL ESPINOSA HNOS & CIA S C
371	AAA0029JMNN	KR 13A 25 44 ST 2 GJ 43	RAFAEL ESPINOSA HNOS & CIA S C
372	AAA0029JMPP	KR 13A 25 44 ST 2 GJ 45	RAFAEL ESPINOSA HNOS & CIA S C
373	AAA0029JNBS	KR 13A 25 44 ST 2 GJ 55	RAFAEL ESPINOSA HNOS & CIA S C
374	AAA0029JNEP	KR 13A 25 44 ST 2 GJ 58	RAFAEL ESPINOSA HNOS & CIA S C
375	AAA0029JMAF	KR 13A 25 44 ST 2 GJ 32	RAFAEL ESPINOSA HNOS I CIA S C
376	AAA0029JMTO	KR 13A 25 44 ST 2 GJ 48	RAFAEL ESPINOSA HNOS Y CIA S
377	AAA0029JMXR	KR 13A 25 44 ST 2 GJ 51	RAFAEL ESPINOSA HNOS Y CIA S
378	AAA0029JWTO	AC 26 13 19 OF 3003	RAFAEL ESPINOSA HNOS Y CIA S
379	AAA0029JWUZ	AC 26 13 19 OF 3004	RAFAEL ESPINOSA HNOS Y CIA LTD
380	AAA0029JJZE	KR 13A 25 44 ST 1 GJ 31	RAFAEL ESPINOSA HNOS Y CIA S C
381	AAA0029JMDM	KR 13A 25 44 ST 2 GJ 35	RAFAEL ESPINOSA HNOS Y CIA S C
382	AAA0029JMEA	KR 13A 25 44 ST 2 GJ 36	RAFAEL ESPINOSA HNOS Y CIA S C
383	AAA0029JMFT	KR 13A 25 44 ST 2 GJ 37	RAFAEL ESPINOSA HNOS Y CIA S C
384	AAA0029JMLW	KR 13A 25 44 ST 2 GJ 41	RAFAEL ESPINOSA HNOS Y CIA S C
385	AAA0029JMSK	KR 13A 25 44 ST 2 GJ 47	RAFAEL ESPINOSA HNOS Y CIA S C
386	AAA0029JMYX	KR 13A 25 44 ST 2 GJ 52	RAFAEL ESPINOSA HNOS Y CIA S C
387	AAA0029JMMZ	KR 13A 25 44 ST 2 GJ 53	RAFAEL ESPINOSA HNOS Y CIA S C
388	AAA0029JNAW	KR 13A 25 44 ST 2 GJ 54	RAFAEL ESPINOSA HNOS Y CIA S C
389	AAA0029JNFZ	KR 13A 25 44 ST 2 GJ 59	RAFAEL ESPINOSA HNOS Y CIA S C
390	AAA0029JNJZ	KR 13A 25 44 ST 2 GJ 61	RAFAEL ESPINOSA HNOS Y CIA S C
391	AAA0029JPDE	KR 13A 25 44 ST 3 GJ 40	RAFAEL ESPINOSA HNOS Y CIA S C
392	AAA0029JPEP	KR 13A 25 44 ST 3 GJ 41	RAFAEL ESPINOSA HNOS Y CIA S C
393	AAA0029JPFZ	KR 13A 25 44 ST 3 GJ 42	RAFAEL ESPINOSA HNOS Y CIA S C
394	AAA0029JPHK	KR 13A 25 44 ST 3 GJ 43	RAFAEL ESPINOSA HNOS Y CIA S C
395	AAA0029JPJZ	KR 13A 25 44 ST 3 GJ 44	RAFAEL ESPINOSA HNOS Y CIA S C
396	AAA0029JPLF	KR 13A 25 44 ST 3 GJ 46	RAFAEL ESPINOSA HNOS Y CIA S C



ALCALDÍA MAYOR
DE BOGOTÁ D. C.
Secretaría Distrital de
PLANEACIÓN

No 0755

25 SET. 2007

Resolución N°

Por la cual se adoptan las determinantes para la formulación
del plan parcial de renovación urbana

"La Alameda" ubicado en la localidad de Santa Fe

Cuadro anexo No. 1: "Información Catastral: Dirección y Propietario"

	CHIP	DIRECCIÓN	PROPIETARIO
397	AAA0029JWNN	AC 26 13 19 OF 2902	RAFAEL ESPINOSA HNOS Y CIA S C
398	AAA0029JWOE	AC 26 13 19 OF 2903	RAFAEL ESPINOSA HNOS Y CIA S C
399	AAA0029JWPP	AC 26 13 19 OF 2904	RAFAEL ESPINOSA HNOS Y CIA S C
400	AAA0029JWYX	AC 26 13 19 OF 3103	RAFAEL ESPINOSA HNOS Y CIA S C
401	AAA0029JXAW	AC 26 13 19 OF 3201	RAFAEL ESPINOSA HNOS Y CIA S C
402	AAA0029JXDE	AC 26 13 19 OF 3204	RAFAEL ESPINOSA HNOS Y CIA S C
403	AAA0029JWWF	AC 26 13 19 OF 3101	RAFAEL ESPINOSA HNOS Y S C A N
404	AAA0029JMWf	KR 13A 25 44 ST 2 GJ 50	RAFAEL ESPINOSA HONOS Y CIA S
405	AAA0029JWRU	AC 26 13 19 OF 3001	RAFAEL ESPINOSA HONOS Y CIA S
406	AAA0029JWSK	AC 26 13 19 OF 3002	RAFAEL ESPINOSA Y CIA S C A
407	AAA0029JXCN	AC 26 13 19 OF 3203	RAFAEL ESPINOSA Y CIA S C A
408	AAA0029JPCN	KR 13A 25 44 ST 3 GJ 39	RAFEL ESPINOSA HNOS Y CIA S C
409	AAA0029JWXR	AC 26 13 19 OF 3102	RAFEL ESPINOSA HNOS Y CIA S C
410	AAA0029JWZM	AC 26 13 19 OF 3104	RAFEL ESPINOSA HNOS Y CIA S C
411	AAA0029JXUH	KR 13A 25A 18 GJ 102	RAUL MOGOLLON REYES
412	AAA0029KALF	KR 13A 25A 18 AP 1001	RAUL MOGOLLON REYES
413	AAA0029JMCX	KR 13A 25 44 ST 2 GJ 34	REFAEEL ESPINOSA HNOS Y CIA S C
414	AAA0029JHDE	KR 13A 25 06 AP 302	RIVEROS ANDRADE NESTOR ALFONSO
415	AAA0029JZAW	KR 13A 25A 18 AP 406	RODOLFO ALBERTO BERNAL MONROY
416	AAA0029JZKC	KR 13A 25A 18 AP 507	RODOLFO KOHN OLAYA
417	AAA0029KAWW	KR 13A 25A 18 ST 1 GJ 06	RODRIGUEZ ADAME LUZ BERRY
418	AAA0029JFSY	KR 13A 25 06 DP 3	RODRIGUEZ LOZANO SIXTO H.
419	AAA0029JFNX	KR 13A 25 06 GJ 5	RODRIGUEZ LOZANO SIXTO HUMBERT
420	AAA0029JHMR	KR 13A 25 06 AP 405	RODRIGUEZ LOZANO SIXTO HUMBERT
421	AAA0029KABS	KR 13A 25A 18 AP 801	ROGELIO ENRIQUE HERNANDEZ ESPITIA
422	AAA0029KARJ	KR 13A 25A 18 ST 1 GJ 04	ROGELIO ENRIQUE HERNANDEZ ESPITIA
423	AAA0029KCUH	AC 26 13 69 AP 903	RONDO REBOLLO JOSE ANGEL
424	AAA0029KBXC	AC 26 13 69 GJ 3	RONDON REBOOLO JOSE ANGEL
425	AAA0029KBT0	AC 26 13 69 AP 304	ROSA LIGIA ROA ESCOBAR
426	AAA0029KDKL	AC 26 13 69 GJ 20	ROSA LIGIA ROA ESCOBAR
427	AAA0029KBWF	AC 26 13 69 AP 402	ROSALBA MONCALEANO BONILLA
428	AAA0029JJJZ	KR 13A 25 44 ST 1 GJ 17	S.A. FINANCIERA COLOMBIA
429	AAA0029JYSK	KR 13A 25A 18 AP 306	SALAZAR C ALBERTO
430	AAA0029KAFZ	KR 13A 25A 18 AP 805	SANCHEZ SANCHEZ SANDRA
431	AAA0029KAOM	KR 13A 25A 18 ST 1 GJ 02	SANCHEZ SANCHEZ SANDRA
432	AAA0029JFYN	KR 13A 25 06 AP 201	SARMIENTO LA TORRE GUSTAVO
433	AAA0029KBEA	AC 26 13 69 GJ 5	SERNA DE GOMEZ MARTHA L
434	AAA0029KCVW	AC 26 13 69 AP 904	SERNA DE GOMEZ MARTHA L
435	AAA0029JYBR	KR 13A 25A 18 GJ 108	SUAREZ HERREARA GUILLERMO
436	AAA0029JYAF	KR 13A 25A 18 GJ 107	SUAREZ HERRERA GUILLERMO
437	AAA0029JFTD	KR 13A 25 06 DP 4	SUAREZ MELO MARIO
438	AAA0029JFUH	CL 25 13 96 LC	SUAREZ MELO MARIO
439	AAA0029JFWW	KR 13A 25 06 AP 101	SUAREZ MELO MARIO
440	AAA0029JJCN	KR 13A 25 44 ST 1 GJ 12	SUPERINTEN DE NOTARIADO Y REGI
441	AAA0029JJDE	KR 13A 25 44 ST 1 GJ 13	SUPERINTENDEN DE NOTARIADO Y R
442	AAA0029JJEP	KR 13A 25 44 ST 1 GJ 14	SUPERINTENDEN DE NOTARIADO Y R
443	AAA0029JJFZ	KR 13A 25 44 ST 1 GJ 15	SUPERINTENDEN DE NOTARIADO Y R
444	AAA0029JHZE	KR 13A 25 44 ST 1 GJ 09	SUPERINTENDEN. DE NOTARIAIDO Y
445	AAA0029JHXS	KR 13A 25 44 ST 1 GJ 07	SUPERINTENDEN. DE NOTARIADO Y
446	AAA0029JHYN	KR 13A 25 44 ST 1 GJ 08	SUPERINTENDEN. DE NOTARIADO Y
447	AAA0029JJAW	KR 13A 25 44 ST 1 GJ 10	SUPERINTENDEN. DE NOTARIADO Y
448	AAA0029JJBS	KR 13A 25 44 ST 1 GJ 11	SUPERINTENDEN. DE NOTARIADO Y
449	AAA0029JJHK	KR 13A 25 44 ST 1 GJ 16	SUPERINTENDEN. DE NOTARIADO Y
450	AAA0029JKOE	KR 13A 25 44 ST 1 GJ 44	SUPERINTENDENCI A DE NOTARIADO
451	AAA0029KDLW	AC 26 13 55	VARON DIAZ PEDRO JULIO
452	AAA0029JYNN	KR 13A 25A 18 AP 302	VENANCIO BELLO GONZALEZ



ALCALDÍA MAYOR
DE BOGOTÁ D. C.
Secretaría Distrital de
PLANEACIÓN

Nº 0755

25 SET. 2007

Resolución N°

Por la cual se adoptan las determinantes para la formulación
del plan parcial de renovación urbana

"La Alameda" ubicado en la localidad de Santa Fe

Cuadro anexo No. 1: "Información Catastral: Dirección y Propietario"

	CHIP	DIRECCIÓN	PROPIETARIO
1	AAA0029KEAW	CL 24A 13 04	ANA MARIA COTE MONTANEZ
2	AAA0029KEEP	CL 24A 13 24 AP 401	ANIBAL RAMON GARCIA RAMOS
3	AAA0029KEHK	CL 24A 13 30	AURELIO CASTANEDA FORERO
4	AAA0029KEOM	KR 13A 24A 16	CADENA CEPEDA CAMPO ANIBAL
5	AAA0029KERJ	KR 13A 24A 36	CARLOS ARTURO ZUNIGA NARVAEZ
6	AAA0029KEPA	KR 13A 24A 28	CASTANEDA A ABRAHAM
7	AAA0029KEFZ	CL 24A 13 24 AP 501	CESAR FERNANDEZ VEGA
8	AAA0029KEMR	CL 24A 13 82	FANNY ROJAS MORALES
9	AAA0029KELF	CL 24A 13 72	FUNDACION UNIVERSIDAD INCCA DE COLOMBIA
10	AAA0029KFHY	KR 13 24A 33	FUNDACION UNIVERSIDAD INCCA DE COLOMBIA
11	AAA0029KFKL	KR 13 24A 23	GUARIN SALCEDO ALFONSO
12	AAA0029KEUH	CL 25 13 83	GUILLERMO TALERO LOSADA
13	AAA0029KESY	CL 25 13 95	INDUSTRIA AUTOMOTRIZ INAUTO LT
14	AAA0029KEDE	CL 24A 13 24 AP 301	JOSE IGNACIO CARDENAS PEREA
15	AAA0029KENX	CL 24A 13 94	LIZARAZO ROJAS JORGE
16	AAA0029KFJH	KR 13 24A 27	MARIA AURORA HERNANDEZ BERNAL
17	AAA0029KEJZ	CL 24A 13 34	MIREYA CALDERON DE CHAVARRIAGA
18	AAA0029KEKC	CL 24A 13 46	MIREYA CALDERON DE CHAVARRIAGA
19	AAA0029KEXS	CL 25 13 63	PAULA CATALINA ORTIZ ARISTIZABAL
20	AAA0029KEYN	CL 25 13 55	PAULA CATALINA ORTIZ ARISTIZABAL
21	AAA0029KFAF	CL 25 13 39	PAULA CATALINA ORTIZ ARISTIZABAL
22	AAA0029KFBR	CL 25 13 27	PAULA CATALINA ORTIZ ARISTIZABAL
23	AAA0029KFCX	KR 13 24A 57	PAULA CATALINA ORTIZ ARISTIZABAL
24	AAA0029KFDM	KR 13 24A 49	PAULA CATALINA ORTIZ ARISTIZABAL
25	AAA0029KFEA	KR 13 24A 45	PAULA CATALINA ORTIZ ARISTIZABAL
26	AAA0029KFFT	KR 13 24A 43	PAULA CATALINA ORTIZ ARISTIZABAL
27	AAA0029KEZE	CL 25 13 41	PAULINA CATALINA ORTIZ ARISTIZABAL
28	AAA0029KETD	CL 25 13 89	RAMONA MENDOZA ORTIZ
29	AAA0029KEWW	CL 25 13 73	ROLANDO IGNACIO ERAZO GUEVARA
30	AAA0029KEBS	CL 24A 13 26 LC	RUEDA GODOY JAIME
31	AAA0029KECN	CL 24A 13 24 AP 201	RUEDA RODRIGUEZ IVAN DANILO



ALCALDÍA MAYOR
DE BOGOTÁ D. C.
Secretaría Distrital de
PLANEACIÓN

Resolución N° **Nº 0755** 25 SET. 2007
Por la cual se adoptan las determinantes para la formulación
del plan parcial de renovación urbana
"La Alameda" ubicado en la localidad de Santa Fe

Cuadro anexo No. 1: "Información Catastral: Dirección y Propietario"

	CHIP	DIRECCIÓN	PROPIETARIO
1	AAA0029KFLW	KR 13 24 15	FUNDACION UNIVERSIDAD INCCA DE COLOMBIA
2	AAA0029KFMS	CL 24 13 52	GALINDO BAUTISTA ISMAEL
3	AAA0029KFOE	CL 24 13 72	CONSTANZA PERALTA DE FREEMAN
4	AAA0029KFPP	CL 24 13 82	FUNDACION UNIVERSIDAD INCCA DE COLOMBIA
5	AAA0029KFRU	CL 24 13 92	VICENTE SANCHEZ JULIO
6	AAA0029KFSK	KR 13A 24 26	GOMEZ AFANADOR MERCEDES
7	AAA0029KFTO	CL 24A 13 81	RINCON ZARATE FIDELINO
8	AAA0029KFUZ	CL 24A 13 73	AGUILAR QUIROGA LUIS
9	AAA0029KFWF	CL 24A 13 67	SALGADO TELLEZ SEGUNDO E
10	AAA0029KFYX	CL 24A 13 51	GILBERTO MORALES GOMEZ
11	AAA0154ZENX	CL 24 13 66	FUNDACION UNIVERSIDAD INCCA DE COLOMBIA



ALCALDÍA MAYOR
DE BOGOTÁ D. C.
Secretaría Distrital de
PLANEACIÓN

Nº 0755

25 SET. 2007

Resolución N°

Por la cual se adoptan las determinantes para la formulación
del plan parcial de renovación urbana
"La Alameda" ubicado en la localidad de Santa Fe

Cuadro anexo No. 1: "Información Catastral: Dirección y Propietario"

	CHIP	DIRECCIÓN	PROPIETARIO
1	AAA0029KKJZ	KR 13 23 81	ARTURO ZULUAGA MACHADO
2	AAA0029KHTO	CL 23 13 14 AP 501	BELTRAN JOSE LIZARDO
3	AAA0029KHUR	CL 23 13 14 AP 402	BLANCA MARIA MILLAN DE AHUMADA
4	AAA0029KJBR	CL 23 13 14 AP 702	BRAVO MUNOZ LINA CRISTINA
5	AAA0029KJWF	KR 13A 23 42	CADENA LAUREANO
6	AAA0029KJFT	CL 23 13 14 AP 803	CARMEN DEL PILAR GARCIA BEJARANO
7	AAA0029KHNN	CL 23 13 14 AP 302	CRUZ DE SILVA LIGIA
8	AAA0029KHLW	CL 23 13 14 AP 203	DIANA PATRICIA GALVIS GALINDO
9	AAA0029KKHK	KR 13 23 91	FERNANDO CONVERS HURTADO
10	AAA0029KJKL	CL 23 13 30	FORERO MARIA DE J.
11	AAA0029KKDE	CL 24 13 57	FUNDACION UNIVERSIDAD INCCA DE COLOMBIA
12	AAA0029KKEP	CL 24 13 43	FUNDACION UNIVERSIDAD INCCA DE COLOMBIA
13	AAA0029KKKC	KR 13 23 65	FUNDACION UNIVERSIDAD INCCA DE COLOMBIA
14	AAA0029KKLF	KR 13 23 55	FUNDACION UNIVERSIDAD INCCA DE COLOMBIA
15	AAA0029KKNX	KR 13 23 33	FUNDACION UNIVERSIDAD INCCA DE COLOMBIA
16	AAA0029KKPA	KR 13 23 15	GALLO BERNAL HELENA
17	AAA0029KJHY	CL 23 13 14 AP 901	GLADYS CECILIA HERNANDEZ RAMIREZ
18	AAA0029KHEA	CL 23 13 14 AP M1	GUERRERO SANCHEZ HILDA
19	AAA0029KHXR	CL 23 13 14 AP 601	HAROLD PAVA TORRES
20	AAA0029KHZM	CL 23 13 14 AP 603	HECTOR HERNAN CARPETA ACOSTA
21	AAA0029KJYX	KR 13A 23 70	INCA DE COLOMBIA FUNDACION UNIVERSIDAD
22	AAA0029KKBS	CL 24 13 81	INCA DE COLOMBIA FUNDACION UNIVERSIDAD
23	AAA0029KJUZ	KR 13A 23 40	INCA DE COLOMBIA FUNDACION UNIVERSITARIA
24	AAA0029KJZM	KR 13A 23 80	INCA DE COLOMBIA FUNDACION UNIVERSITARIA
25	AAA0029KKAW	CL 24 13 83	INCA DE COLOMBIA FUNDACION UNIVERSITARIA
26	AAA0029KHKL	CL 23 13 14 AP 202	JAIME HUMBERTO TRIVINO GUZMAN
27	AAA0029KKMR	KR 13 23 41	JOSEFINA ANA MARIA GARROS VERGARA
28	AAA0029KJSK	KR 13A 23 02	JUAN DE DIOS CUERVO
29	AAA0029KHPP	CL 23 13 14 AP 401	LOPEZ DIAZ HUMBERTO
30	AAA0029KJMS	CL 23 13 58	LUIS ALFONSO TRIANA PEREZ
31	AAA0029KJLW	CL 23 13 42	LUIS ALFREDO ROMARO PEREZ
32	AAA0029KHUZ	CL 23 13 14 AP 502	LUIS IVAN TIRADO ARCILA
33	AAA0029KHHY	CL 23 13 14 AP M3	MARIN OSORIO NELLY
34	AAA0029KHOE	CL 23 13 14 AP 303	MARQUEZ FRANCISCO DE JESUS
35	AAA0029KHAF	CL 23 13 16 LC 2	MARTHA ISABEL MURILLO PENA
36	AAA0029KKCN	CL 24 13 63	MARTIN ANGULO GAONA
37	AAA0029KFZM	CL 23 13 18 LC 1	MARTINEZ BLANCA MERCEDES
38	AAA0029KKFZ	CL 24 13 35	MARTINEZ DE CASTRO SOFIA
39	AAA0029KJAF	CL 23 13 14 AP 701	MATILDE GAMEZ DE VERA
40	AAA0029KHWF	CL 23 13 14 AP 503	MENDEZ DE RODRIGUEZ ESTHER
41	AAA0029KJOE	CL 23 13 64	MEZA ARANGO HUMBERTO DE JESUS
42	AAA0029KKOM	KR 13 23 31	MIGUEL COTE MENENDEZ
43	AAA0029KJCX	CL 23 13 14 AP 703	MUNOZ CERON ARISTIDES
44	AAA0029KJDM	CL 23 13 14 AP 801	NAVARRO MARIO DIDIMO
45	AAA0029KHFT	CL 23 13 14 AP M2	NELSON IGNACIO DIAZ GAITAN
46	AAA0029KJTO	KR 13A 23 24	NOGUERA QUINTERO MARIA M
47	AAA0029KJJH	CL 23 13 22	OCHOA BETANCUR PEDRO A.
48	AAA0029KHJH	CL 23 13 14 AP 201	OLIVA UZETA DE MARTINEZ
49	AAA0029KJEA	CL 23 13 14 AP 802	OVALLE MORA JULIO HUMBERTO
50	AAA0029KHMS	CL 23 13 14 AP 301	PINEDA ROBERTO
51	AAA0029KHDM	KR 13 23 11 LC 5	RODRIGO VERGARA PELAEZ
52	AAA0029KHGX	KR 13 23 05 LC 4	RODRIGO VERGARA REBES
53	AAA0029KHXY	CL 23 13 14 AP 602	ROJAS MORENO OLGA
54	AAA0029KJNN	CL 23 13 60	ROSELIA TORRES MUOZ
55	AAA0029KJXR	KR 13A 23 52	SANCHEZ TIRADO JOSE EDUARDO
56	AAA0029KHSK	CL 23 13 14 AP 403	SINDICATO DE TRAB DE LA RAMA DE ACT ASEGURADORA
57	AAA0029KHBR	KR 13 23 01 LC 3	VARGAS CLEVES LUIS C.



ALCALDÍA MAYOR
DE BOGOTÁ D. C.
Secretaría Distrital de
PLANEACIÓN

25 SET. 2007

Resolución N° **No 0755**
Por la cual se adoptan las determinantes para la formulación
del plan parcial de renovación urbana
"La Alameda" ubicado en la localidad de Santa Fe

Cuadro anexo No. 1: "Información Catastral: Dirección y Propietario"

	CHIP	DIRECCIÓN	PROPIETARIO
1	AAA0029KKUH	CL 23 13 45	EMPRESA NACIONAL DE TELECOMUNICACIONES TELECOM
2	AAA0029KKWW	CL 23 13 41	EMPRESA NACIONAL DE TELECOMUNICACIONES TELECOM
3	AAA0029KKYN	KR 13 22 75	EMPRESA NACIONAL DE TELECOMUNICACIONES TELECOM
4	AAA0029KKZE	KR 13 22 63	EMPRESA NACIONAL DE TELECOMUNICACIONES TELECOM
5	AAA0029KLAF	KR 13 22 61	EMPRESA NACIONAL DE TELECOMUNICACIONES TELECOM
6	AAA0029KLBR	KR 13 22 47	EMPRESA NACIONAL DE TELECOMUNICACIONES TELECOM
7	AAA0029KKRJ	KR 13 22 07	TELECOM EMPRESA NAL DE TELECOMUNICACIONES
8	AAA0029KKSJ	CL 22 13 28	TELECOM EMPRESA NAL DE TELECOMUNICACIONES
9	AAA0029KLCX	KR 13 22 37	TELECOM EMPRESA NAL DE TELECOMUNICACIONES
10	AAA0029KLFT	KR 13 22 25	TELECOM EMPRESA NAL DE TELECOMUNICACIONES
11	AAA0029KLHY	KR 13 22 13	TELECOM EMPRESA NAL DE TELECOMUNICACIONES
12	AAA0029KLEA	KR 13 22 29	TELECOM EMPRESA NAL DE TELECOMUNICACIONES
13	AAA0029KKXS	CL 23 13 15	TIMOLEON GARCIA P.



ALCALDÍA MAYOR
DE BOGOTÁ D. C.
Secretaría Distrital de
PLANEACIÓN

25 SET. 2007

No 0755

Resolución N°

Por la cual se adoptan las determinantes para la formulación
del plan parcial de renovación urbana
"La Alameda" ubicado en la localidad de Santa Fe

Cuadro anexo No. 1: "Información Catastral: Dirección y Propietario"

	CHIP	DIRECCIÓN	PROPIETARIO
1	AAA0029KMFZ	KR 13A 20 74	AGUSTIN GORDILLO GAMBOA
2	AAA0029KLMS	CL 20 13 24 LC	ALEX RUBIELA CASTRO BERMUDEZ
3	AAA0029KMWW	KR 13 20 69	ALVARO SUAREZ
4	AAA0029KLPP	KR 13 20 05 LC	ANA PATRICIA HERRERA MOLINA
5	AAA0029KLYX	CL 20 13 50	ARENAS RUEDA ALEJANDRO
6	AAA0029KMAW	KR 13A 20 38	CARMEN ROSA DAZA BOHORQUEZ
7	AAA0029KLTO	CL 20 13 32 OF 101	CASTELLANOS CONTRERAS E HIJOS CIA. LTDA.
8	AAA0029KNAF	KR 13 20 25 LC 1	COOPERATIVA DE TELEFONOS DE BO
9	AAA0029KNBR	KR 13 20 25 LC 2	COOPERATIVA DE TELEFONOS DE BO
10	AAA0029KNCX	KR 13 20 25 LC 3	COOPERATIVA DE TELEFONOS DE BO
11	AAA0029KNDM	KR 13 20 23 AP 201	COOPERATIVA DE TELEFONOS DE BO
12	AAA0029KNEA	KR 13 20 23 AP 202	COOPERATIVA DE TELEFONOS DE BO
13	AAA0029KLXR	CL 20 13 40	COOPERATIVA DE TELEFONOS DE BOGOTA
14	AAA0029KMLF	KR 13A 20 82	EMELINA FIGUEROA DE CANON
15	AAA0029KLSK	KR 13 20 15 LC	FERNANDEZ ACUNA GABRIEL
16	AAA0029KLWF	CL 20 13 32 OF 301	FERRO Y CIA. LTDA.
17	AAA0029KLUZ	CL 20 13 32 OF 201	FILEMON MARIA PESCA NUNCIRA
18	AAA0178TUDE	CL 22 13 09	FONDO DE DESARROLLO LOCAL DE SANTAFE
19	AAA0029KNHY	KR 13 20 23 AP 302	FUNDACION NINOS DE LOS ANDES
20	AAA0029KMPA	CL 22 13 39	GARZON DIAZ LORENZO
21	AAA0029KNKL	KR 13 20 23 AP 402	GONZALEZ OCAMPO ALONSO
22	AAA0029KMJZ	KR 13A 20 78	GROOT MEJIA JOSE MANUEL
23	AAA0029KLOE	CL 20 13 14 LC	GUSTAVO SALAZAR
24	AAA0029KLZM	KR 13A 20 28	INV. HERALCO Y CIA S
25	AAA0168XNJZ	KR 13 20 89	ISABEL MARTINEZ DE AVILA
26	AAA0029KMYN	KR 13 20 41	LEONOR TURRIAGO DE HORNE
27	AAA0029KLRL	KR 13 20 07 LC	LOPEZ DE ARANGO MARGARITA
28	AAA0029KMCN	KR 13A 20 56	LOZANO OSPINA DAGOBERTO
29	AAA0029KMPE	KR 13A 20 72	LUCILA MORENO ORJUELA
30	AAA0029KLNN	CL 20 13 18 LC	MANUEL MARIA PACHECO MORENO
31	AAA0029KMMR	KR 13A 20 96	MARIA CENOBI HERNANDEZ
32	AAA0029KMXS	KR 13 20 51	MARIA ISABEL ANDRADE DE HERNANDEZ
33	AAA0029KNJH	KR 13 20 23 AP 401	MARIA NOELBA SALAZAR DE RIVAS
34	AAA0029KMBS	KR 13A 20 54	MARIA SORCELINA MONTANA BECERRA
35	AAA0029KMHK	KR 13 20 76	MAYORGA CALDERON LILIA
36	AAA0029KLLW	CL 20 13 30 LC	NELLY OYUELA VDA DE SUA
37	AAA0029KMKC	KR 13A 20 80	PARDO DE ARIZA FLOR DE MARIA
38	AAA0029KMOM	CL 22 13 49	PEREZ SERRANO MIGUEL ANTONIO
39	AAA0029KMZE	KR 13 20 31	SOCIEDAD SALESIANA D. COMUNIDAD DON BOSCO
40	AAA0029KMDE	KR 13A 20 70	TEODOLINDO AMADO AMADO
41	AAA0029KNFT	KR 13 20 23 AP 301	VELOSA PENARETE JORGE ARIEL



ALCALDÍA MAYOR
DE BOGOTÁ D. C.
Secretaría Distrital de
PLANEACIÓN

25 SET. 2007

Resolución N° **0755**
Por la cual se adoptan las determinantes para la formulación
del plan parcial de renovación urbana
"La Alameda" ubicado en la localidad de Santa Fe

Cuadro anexo No. 1: "Información Catastral: Dirección y Propietario"

	CHIP	DIRECCIÓN	PROPIETARIO
1	AAA0029KPXR	CL 20 13 27 AP 302	ABEL OJEDA CAMARGO
2	AAA0029KRDM	CL 20 13 27 AP 404	ALZAR MORENO ELVIA
3	AAA0029KNZM	AC 19 13 16 AP 701	ANDRES SANTOS SAENZ
4	AAA0029KRPP	CL 20 13 03 AP 302	ARENAS M ALICIA LUCIA
5	AAA0029KPCX	KR 13A 19 42	BELLO RODRIGUEZ RICARDO
6	AAA0029KRHY	CL 20 13 27 AP 503	BLANCA BUITRAGO
7	AAA0029KOMR	AC 19 13 36 AP 302	CABRERA CUELLAR JAIRO Y OTRA
8	AAA0029KPAF	KR 13A 19 26	CADENA AMADO LUIS C
9	AAA0029KPWF	CL 20 13 27 AP 301	CAMILO GALVIS FAJARDO
10	AAA0029KPUZ	CL 20 13 27 AP 204	CARMEN DURAN RICO
11	AAA0029KOLF	AC 19 13 36 AP 301	CARMEN MORENO DE SALDANA
12	AAA0029KRWF	CL 20 13 03 AP 601	CHAUX IDA
13	AAA0029KPFT	KR 13A 19 68	COOP DE TRABAJADORES DEL INS CREDITO TERRITORIAL
14	AAA0029KPEA	KR 13A 19 58	COOPERATIVA DE TRABAJADORES IN
15	AAA0029KOJZ	AC 19 13 36 AP 201	CORREAL BARRERO HUGO ALFONSO
16	AAA0029KONX	AC 19 13 36 AP 401	CORREAL BARRERO RAFAEL
17	AAA0029KNXR	AC 19 13 16 AP 601	DARIO TRUJILLO BETANCOURT
18	AAA0029KRSK	CL 20 13 03 AP 402	DIVA ALCEDY ROJAS MUNOZ
19	AAA0029KNMS	AC 19 13 20 LC	DORIS GALINDO BELTRAN
20	AAA0029KOHK	AC 19 13 30 LC	DORIS GALINDO BELTRAN
21	AAA0029KPRU	CL 20 13 27 AP 201	EDUARDO CHAPARRO GARAY
22	AAA0029KPHY	KR 13A 19 76	EDUARDO CONTRERAS GAMEZ
23	AAA0029KNUZ	AC 19 13 16 AP 501	EDWARD ENRIQUE JIMENEZ ESCOBAR
24	AAA0029KNSK	AC 19 13 16 AP 401	ELIZABETH ZAPATA NAVARRO
25	AAA0029KSEP	KR 13 19 71 AP 301	ERNESTO MOYA GOMEZ
26	AAA0029KSFZ	KR 13 19 71 AP 302	ESPERANZA CASTRO CASTRO
27	AAA0029KNLW	AC 19 13 24 LC	ESTAMPADOS ETERNOS L
28	AAA0029KNOE	AC 19 13 16 AP 201	ESTAMPADOS ETERNOS LTDA
29	AAA0029KSHK	KR 13 19 71 AP 401	FERNANDO RODRIGUEZ GOMEZ
30	AAA0029KSPA	KR 13 19 27	GABRIEL ESTRADA URIBE
31	AAA0029KPKL	CL 20 13 45	GALVIS VERGARA GERMAN
32	AAA0029KNRU	AC 19 13 16 AP 302	GARCIA DE VALENCIA MARIA
33	AAA0029KOOM	AC 19 13 36 AP 402	GERARDO CRUZ GONZALEZ
34	AAA0029KPBR	KR 13A 19 40	GLADYS ANGULO DE ANGULO
35	AAA0029KPPP	CL 20 13 41	GONZALEZ BAUTISTA HERMINIA
36	AAA0029KPSK	CL 20 13 27 AP 202	GONZALEZ GAMARRA NELLY MARGARI
37	AAA0029KRXR	CL 20 13 03 AP 602	GONZALEZ ZUNIGA MARIA ISABEL
38	AAA0029KRZM	KR 13 19 75	GRACIELA VARGAS DE MENDOZA
39	AAA0029KSAW	KR 13 19 71 AP 101	GRACIELA VARGAS DE MENDOZA
40	AAA0029KSBS	KR 13 19 71 AP 102	GRACIELA VARGAS DE MENDOZA
41	AAA0029KNYX	AC 19 13 16 AP 602	GUILLERMO BELTRAN PRIAS
42	AAA0029KROE	CL 20 13 03 AP 301	GUSTAVO AVENDANO CORTES
43	AAA0029KPZM	CL 20 13 27 AP 304	GUSTAVO SEGURA
44	AAA0029KRYX	KR 13 19 81	GUTIERREZ CLOPATOSKY E HIJOS CIA LTDA
45	AAA0029KPLW	CL 20 13 23 LC	HERNANDO GUILLERMO MARTELO BURGOS
46	AAA0029KSDE	KR 13 19 71 AP 202	INES VILLARIN
47	AAA0029KNTO	AC 19 13 16 AP 402	JAIRO ANTONIO PAEZ ESPINOSA
48	AAA0029KOWW	AC 19 13 36 AP 702	JAIRO GRANADOS CALDERON
49	AAA0029KSCN	KR 13 19 71 AP 201	JIMENEZ L. MARTHA
50	AAA0029KRKL	CL 20 13 03 LC 1	JORGE LIBARDO IBANEZ VARGAS
51	AAA0029KOTD	AC 19 13 36 AP 602	JOSE JAIRO GRANADOS CALDERON
52	AAA0029KPJH	CL 20 13 55	LEONARDO DAVILA CAIZA
53	AAA0029KPTO	CL 20 13 27 AP 203	LEONOR MARQUEZ DE BARRERA
54	AAA0029KRUZ	CL 20 13 03 AP 502	LETICIA ORTEGON RAMIREZ
55	AAA0029KRMS	CL 20 13 03 AP 201	LIBARDO MOLINA
56	AAA0029KSKC	KR 13 19 61	LIBARDO TELLEZ LOZANO
57	AAA0029KSLF	KR 13 19 55	LIBARDO TELLEZ LOZANO
58	AAA0029KSMR	KR 13 19 45	LIBARDO TELLEZ LOZANO
59	AAA0029KRTO	CL 20 13 03 AP 501	LONDONO ANGEL JOSE HIPOLITO
60	AAA0029KOCN	AC 19 13 16 AP 802	LUIS ANTONIO CADENA MORA
61	AAA0029KPYX	CL 20 13 27 AP 303	MARIA ECELMAR CARVAJAL MEJIA
62	AAA0029KRLW	CL 20 13 03 LC 2	MARIA ILSA VELAZQUEZ PARRA
63	AAA0029KPDm	KR 13A 19 50	MARIA LUZ GOMEZ ARAQUE
64	AAA0029KOXS	AC 19 13 36 AP 801	MARIA ZENaida PEREZ AZA
65	AAA0029KNPP	AC 19 13 16 AP 301	MARIANA SAENZ AYALA
66	AAA0029KOEP	AC 19 13 38 LC	MARIANA SAENZ AYALA



ALCALDÍA MAYOR
DE BOGOTÁ D. C.
Secretaría Distrital de
PLANEACIÓN

No 0755

25 SET. 2007

Resolución N°

Por la cual se adoptan las determinantes para la formulación
del plan parcial de renovación urbana

"La Alameda" ubicado en la localidad de Santa Fe

Cuadro anexo No. 1: "Información Catastral: Dirección y Propietario"

	CHIP	DIRECCIÓN	PROPIETARIO
67	AAA0029KOKC	AC 19 13 36 AP 202	MARTHA MIREYA PADILLA
68	AAA0029KOYN	AC 19 13 36 AP 802	MENDOZA DE BERBEO MYRIAM
69	AAA0029KRBR	CL 20 13 27 AP 402	MENDOZA JAIMES LUIS FRANCISCO
70	AAA0029KORJ	AC 19 13 36 AP 502	NILFA BELTRAN GOMEZ
71	AAA0029KREA	CL 20 13 27 AP 501	OSCAR RICARDO LONGAS LOSADA
72	AAA0029KNWF	AC 19 13 16 AP 502	PARRA VELASCO CIRO MARINO
73	AAA0029KSOM	KR 13 19 29	PIRAJAN PEDRO ARTURO
74	AAA0029KOUH	AC 19 13 36 AP 701	RAMON SEGUNDO CUBIDES GONZALEZ
75	AAA0029KRAF	CL 20 13 27 AP 401	RIVERA DE E FANNY
76	AAA0029KRNN	CL 20 13 03 AP 202	RUBEN DARIO GALEANO BOTERO
77	AAA0029KRRU	CL 20 13 03 AP 401	RUBEN DARIO LESMES RODRIGUEZ
78	AAA0029KNNN	KR 13 19 01 LC	SAENZ ACOSTA HERMANOS LTDA
79	AAA0029KOFZ	AC 19 13 32 LC	SAENZ ULLOA HNOS LTDA
80	AAA0029KSNX	KR 13 19 39	SALAZAR ARCILA ARTURO
81	AAA0029KOPA	AC 19 13 36 AP 501	SANCHEZ ALFONSO TITO ANTONIO
82	AAA0029KRFT	CL 20 13 27 AP 502	SANCHEZ POLANIA ALVARO
83	AAA0029KRCX	CL 20 13 27 AP 403	SANDRA LILIANA HERNANDEZ DEVIA
84	AAA0029KOBS	AC 19 13 16 AP 801	SANTOS SAENZ LTDA
85	AAA0029KRJH	CL 20 13 27 AP 504	SARMIENTO FORERO MIGUEL A
86	AAA0029KOAW	AC 19 13 16 AP 702	SILVA RIVAS GERMAN ARTURO
87	AAA0029KOZE	AC 19 13 48	SIMON DE JESUS FIGUEROA SALGADO
88	AAA0029KPOE	CL 20 13 37	SINDICATO BOGOTA VENDEDORES BILLETES DE LOTERIA
89	AAA0029KPMS	CL 20 13 29	SINDICATO BTA DE VENDEDORES DE
90	AAA0029KPNN	CL 20 13 33	SINDICATO BTA DE VENDEDORES DE
91	AAA0029KODE	AC 19 13 40 LC	VIRGINIA CUERVO PLAZAS
92	AAA0029KOSY	AC 19 13 36 AP 601	YADIRA ELIZABETH RUEDA DE ROJAS
93	AAA0029KSJZ	KR 13 19 71 AP 402	YADY ISABEL RODRIGUEZ CALDERON



ALCALDÍA MAYOR
DE BOGOTÁ D. C.
Secretaría Distrital de
PLANEACIÓN

25 SET. 2007

Resolución N° **0755**
Por la cual se adoptan las determinantes para la formulación
del plan parcial de renovación urbana
"La Alameda" ubicado en la localidad de Santa Fe

Cuadro anexo No. 1: "Información Catastral: Dirección y Propietario"

	CHIP	DIRECCION	PROPIETARIO
1	AAA0029KSRJ	KR 13 25 18	BOGOTÁ D.E.



ALCALDIA MAYOR
DE BOGOTA D. C.
Secretaría Distrital de
PLANEACION

Resolución N° **No 0755** 25 SET. 2007
Por la cual se adoptan las determinantes para la formulación
del plan parcial de renovación urbana
"La Alameda" ubicado en la localidad de Santa Fe

Cuadro anexo No. 1: "Información Catastral: Dirección y Propietario"

	CHIP	DIRECCIÓN	PROPIETARIO
1	AAA0029KTAF	KR 13 24 20 IN 1	BAQUERO DE PIKIERIS LEONOR
2	AAA0029KSSY	KR 12 24 01	BOGOTA DISTRITO CAPITAL BOGOTA
3	AAA0029KSYN	CL 24 12 60	CALVO DE TORRES MERCEDES
4	AAA0029KSZE	KR 13 24 10	CALVO DE TORRES MERCEDES
5	AAA0029KTHY	KR 13 24A 16	CALVO MERCADO MARIA CAROLINA
6	AAA0029KTMS	CL 25 12 23	CONGREGACION DEL SAGRADO CORAZ
7	AAA0029KSTD	CL 24 12 08	HERMINIO RINCON MORALES
8	AAA0029KSWW	CL 24 12 40	HILDA BOHORQUEZ ROJAS DE G.
9	AAA0029KSXS	CL 24 12 50	IVAN LUIS MIGUEL CALVO SOLOVAN
10	AAA0172PZEA	KR 13 24A 12 OF 102	J.F. GUEVARA Y CIA
11	AAA0172PZFT	KR 13 24A 12 GJ 01	J.F. GUEVARA Y CIA
12	AAA0172PZHY	KR 13 24A 12 GJ 02	J.F. GUEVARA Y CIA
13	AAA0172PZJH	KR 13 24A 12 GJ 03	J.F. GUEVARA Y CIA
14	AAA0172PZLW	KR 13 24A 12 OF 201	J.F. GUEVARA Y CIA
15	AAA0172PZMS	KR 13 24A 12 OF 301	J.F. GUEVARA Y CIA
16	AAA0172PZNN	KR 13 24A 12 OF 401	J.F. GUEVARA Y CIA
17	AAA0172PZDM	KR 13 24A 12 OF 101	J.F. GUEVARA Y CIA S. EN C.
18	AAA0172PZKL	KR 13 24A 12 LC 01	J.F. GUEVARA Y CIA.
19	AAA0029KTKL	KR 13 24A 40	JAIME GUZMAN LEGUIZAMON
20	AAA0172PZOE	KR 13 24A 28 LC 01	JUAN DE DIOS CUERVO MEDINA
21	AAA0172PZPP	KR 13 24A 28 AP 201	JUAN DE DIOS CUERVO MEDINA
22	AAA0172PZRU	KR 13 24A 28 AP 202	JUAN DE DIOS CUERVO MEDINA
23	AAA0172PZSK	KR 13 24A 28 AP 203	JUAN DE DIOS CUERVO MEDINA
24	AAA0172PZTO	KR 13 24A 28 AP 301	JUAN DE DIOS CUERVO MEDINA
25	AAA0172PZUZ	KR 13 24A 28 AP 302	JUAN DE DIOS CUERVO MEDINA
26	AAA0172PZWF	KR 13 24A 28 AP 401	JUAN DE DIOS CUERVO MEDINA
27	AAA0172PZXR	KR 13 24A 28 AP 402	JUAN DE DIOS CUERVO MEDINA
28	AAA0029KTNN	CL 25 12 15	KAPP LTDA. HACIENDA SANTA ANA
29	AAA0029KTBR	KR 13 24 20 IN 2	LAURENTINO FUNDACION
30	AAA0164UTRU	KR 12 24 71	LIBARDO TELLEZ LOZANO
31	AAA0029KSUH	CL 24 12 24	LUIS ALBERTO LOPEZ CANTOR
32	AAA0029KTXR	KR 12 24 43 IN 4	MAARTHA ELENA ACOSTA BERMUDEZ
33	AAA0029KUAW	KR 12 24 43 IN 2	MARCELINA BAMBAQUE DE NANEZ
34	AAA0029KTZM	KR 12 24 43 IN 3	MUNOZ MONCAYO LUIS GERARDO
35	AAA0029KTCX	KR 13 24 20 IN 3	MUNOZ TRUJILLO LAURENTINO
36	AAA0029KTWF	KR 12 24 51	ODALINDA FORERO ROJAS
37	AAA0029KTDM	KR 13 24 20 IN 4	PIEDAD OTILIA GUZMAN MUNOZ
38	AAA0029KUBS	KR 12 24 43 IN 1	RINCON MORALES HERMINIO
39	AAA0029KUCN	KR 12 24 29	RINCON MORALES HERMINIO
40	AAA0029KTEA	KR 13 24 28	S. Y CIA. GUEVARA
41	AAA0029KTLW	KR 13 24A 48	Y COMPANIA S.C.S. PROLATORRE GOMEZ



ALCALDÍA MAYOR
DE BOGOTÁ D. C.
Secretaría Distrital de
PLANEACIÓN

25 SET. 2007

Resolución N° 0755

Por la cual se adoptan las determinantes para la formulación
del plan parcial de renovación urbana
"La Alameda" ubicado en la localidad de Santa Fe

Cuadro anexo No. 1: "Información Catastral: Dirección y Propietario"

	CHIP	DIRECCIÓN	PROPIETARIO
1	AAA0029LAYX	KR 12 23 55 GJ 505	ADRIAN ESPINOSA TORRES
2	AAA0029LBAW	KR 12 23 55 GJ 507	AFANADOR TORRIJOS Y CIA LTDA
3	AAA0029LDDE	KR 12 23 41 AP 904	AFANADOR TORRIJOS Y CIA LTDA
4	AAA0029KUZE	KR 13 23 06	ALARCON DELGADO PEDRO PABLO
5	AAA0029LCHY	KR 12 23 41 AP 701	ALBERTO JUAN JIMENEZ VALLES
6	AAA0184MZMS	CL 24 12 67 OF 302	ALBERTO NERY RIOS ZULETA
7	AAA0029LAHY	KR 12 23 55 GJ 415	ALFONSO PULIDO ROMERO
8	AAA0029LERU	KR 12 23 55 ST 1 GS 05	ALICIA JARAMILLO CABO
9	AAA0029KWJZ	KR 13 23 86	ALONSO MORA HUGO HERNANDO
10	AAA0029LEYX	KR 12 23 55 ST 1 GS 11	ALVARO MACIANCENO
11	AAA0029LCJH	KR 12 23 41 AP 702	ALVARO SANCHEZ MEDINA
12	AAA0029KZTO	KR 12 23 55 GJ 403	ALVARO SEPULVEDA ALDANA
13	AAA0029LEHY	KR 12 23 41 AP 1205	ANA BEATRIZ ARAGON DE PRADA
14	AAA0029KWCN	KR 13 23 30	ANA MARIA VERGARA ZULUAGA
15	AAA0029KZMS	KR 12 23 55 GJ 321	ANGEL VILLALOBOS MANUEL
16	AAA0029KZNN	KR 12 23 55 GJ 322	ANGEL VILLALOBOS MANUEL
17	AAA0029LAEA	KR 12 23 55 GJ 413	ANGEL VILLALOBOS MANUEL
18	AAA0029LAFT	KR 12 23 55 GJ 414	ANGEL VILLALOBOS MANUEL
19	AAA0029KXPP	KR 12 23 55 GJ 204	ARTURO ENRIQUE BONNET SUBIETA
20	AAA0029KYMR	KR 12 23 55 GJ 223	ARTURO ORTIZ OMOIR
21	AAA0029KXRU	KR 12 23 55 GJ 205	BALLEN MOLINA MARCO AURELIO
22	AAA0029KWHK	KR 13 23 76	BRUNO NELSON
23	AAA0029LEOE	KR 12 23 55 ST 1 GS 03	CABRERA RAMIREZ BEATRIZ
24	AAA0029KUKC	CL 23 12 40 LC 102	CARDENAS MIGUEL
25	AAA0029KULF	CL 23 12 40 OF 101	CARDENAS MIGUEL
26	AAA0029LEPP	KR 12 23 55 ST 1 GS 04	CARDENAS MIGUEL
27	AAA0029KWMR	CL 24 12 61	CARIDAD CABRITO SERRANO DE GUER
28	AAA0029LDTD	KR 12 23 41 AP 1101	CARLOS TRIANA
29	AAA0029KXKL	KR 12 23 55 GJ 114	CASA AMOBALDORA CASAFE LTDA
30	AAA0029LDUH	KR 12 23 41 AP 1102	CELMIRA HERNANDEZ PALACIOS
31	AAA0029KUHK	CL 23 12 42 LC	CHUANFANG ZHOU
32	AAA0029KUJZ	CL 23 12 42 LC 101	CHUANFANG ZHOU
33	AAA0029LCCX	KR 12 23 41 AP 605	CIFUENTES GARCIA GUILLERMO
34	AAA0029KZZM	KR 12 23 55 GJ 408	CLEMENCIA DEL CARMEN CAICEDO DE LUCERO
35	AAA0029KWUH	KR 12 23 41 LC 101	CLIMACO GARCIA BERNAL
36	AAA0029LAWF	KR 12 23 55 GJ 503	CONGREGACION DE MISIONEROS O
37	AAA0029LAXR	KR 12 23 55 GJ 504	CONGREGACION DE MISIONEROS O
38	AAA0029LBCN	KR 12 23 55 GJ 509	CONGREGACION DE MISIONEROS O
39	AAA0029LBDE	KR 12 23 55 GJ 510	CONGREGACION DE MISIONEROS O
40	AAA0029LBFZ	KR 12 23 55 GJ 512	CONGREGACION DE MISIONEROS O
41	AAA0029LBJZ	KR 12 23 55 GJ 514	CONGREGACION DE MISIONEROS O
42	AAA0029LBEP	KR 12 23 55 GJ 511	CONGREGACION DE MISIONEROS O
43	AAA0029LBXS	KR 12 23 55 GJ 526	CONUNTRY FOOD S A
44	AAA0029KYFZ	KR 12 23 55 GJ 218	COUNTRY FOOD S A
45	AAA0029KYHK	KR 12 23 55 GJ 219	COUNTRY FOOD S A
46	AAA0029KYKC	KR 12 23 55 GJ 221	COUNTRY FOOD S A
47	AAA0029KYLF	KR 12 23 55 GJ 222	COUNTRY FOOD S A
48	AAA0029KYTD	KR 12 23 55 GJ 305	COUNTRY FOOD S A
49	AAA0029KYUH	KR 12 23 55 GJ 306	COUNTRY FOOD S A
50	AAA0029KYYN	KR 12 23 55 GJ 309	COUNTRY FOOD S A
51	AAA0029KZEA	KR 12 23 55 GJ 315	COUNTRY FOOD S A
52	AAA0029KZHY	KR 12 23 55 GJ 317	COUNTRY FOOD S A
53	AAA0029KZJH	KR 12 23 55 GJ 318	COUNTRY FOOD S A
54	AAA0029KZKL	KR 12 23 55 GJ 319	COUNTRY FOOD S A
55	AAA0029KZLW	KR 12 23 55 GJ 320	COUNTRY FOOD S A
56	AAA0029LAOE	KR 12 23 55 GJ 421	COUNTRY FOOD S A
57	AAA0029LARU	KR 12 23 55 GJ 423	COUNTRY FOOD S A
58	AAA0029LBWW	KR 12 23 55 GJ 525	COUNTRY FOOD S A
59	AAA0029KZFT	KR 12 23 55 GJ 316	COUNTRY FOOD SA
60	AAA0029LANN	KR 12 23 55 GJ 420	COUNTRY FOOD SA
61	AAA0029LEZM	KR 12 23 55 ST 1 GS 12	COUNTRY FOOD SA
62	AAA0029LFAW	KR 12 23 55 ST 1 GS 13	COUNTRY FOOD SA
63	AAA0029KUTD	CL 23 12 40 AP 502	CUERVO DE VIRGUEZ MARIA LILIA
64	AAA0029LALW	KR 12 23 55 GJ 418	DATA CREDITOS SOCIEDAD COOPERATIVA LTDA
65	AAA0029LDNX	KR 12 23 41 AP 1004	DORA MENDEZ SUESCUN
66	AAA0029KWDE	KR 13 23 44	EDGAR SAMUDIO FORERO



ALCALDÍA MAYOR
DE BOGOTÁ D. C.
Secretaría Distrital de
PLANEACIÓN

Resolución N° **0755** 25 SET. 2007
Por la cual se adoptan las determinantes para la formulación
del plan parcial de renovación urbana
"La Alameda" ubicado en la localidad de Santa Fe

Cuadro anexo No. 1: "Información Catastral: Dirección y Propietario"

	CHIP	DIRECCIÓN	PROPIETARIO
67	AAA0029LDBS	KR 12 23 41 AP 902	EFRAIN RUIZ ALBARRACIN
68	AAA0029KXCX	KR 12 23 55 GJ 108	EMPRESA NACIONAL DE TELECOMUNICACIONES TELECOM
69	AAA0029KXDM	KR 12 23 55 GJ 109	EMPRESA NACIONAL DE TELECOMUNICACIONES TELECOM
70	AAA0029KXJH	KR 12 23 55 GJ 113	EMPRESA NACIONAL DE TELECOMUNICACIONES TELECOM
71	AAA0029KWSY	KR 12 23 79	EMPRESA NACIONAL DE TELECOMUNICACIONES TELECOM
72	AAA0029LCUZ	KR 12 23 41 AP 804	FERNANDO CARDONA VELASQUEZ
73	AAA0029KYRJ	KR 12 23 55 GJ 303	FONDO D PREVISION SOCIAL CONGRESO DE LA REPUBLICA
74	AAA0029KYOM	KR 12 23 55 GJ 301	FONDO D PREVISION SOCIAL CONGRESO DE LA REPUBLICA
75	AAA0029KYPY	KR 12 23 55 GJ 302	FONDO D PREVISION SOCIAL CONGRESO DE LA REPUBLICA
76	AAA0029KYSY	KR 12 23 55 GJ 304	FONDO D PREVISION SOCIAL CONGRESO DE LA REPUBLICA
77	AAA0029KYWW	KR 12 23 55 GJ 307	FONDO D PREVISION SOCIAL CONGRESO DE LA REPUBLICA
78	AAA0029KYXS	KR 12 23 55 GJ 308	FONDO D PREVISION SOCIAL CONGRESO DE LA REPUBLICA
79	AAA0029KXMS	KR 12 23 55 GJ 201	FRANCISCO SUTURE ROMERO
80	AAA0029KWBS	KR 13 23 22	FUNDACION UNIVERSIDAD INCCA DE COLOMBIA
81	AAA0184MZOE	CL 24 12 67 LC	GERMAN OLIVERA CADENA
82	AAA0029LBZE	KR 12 23 41 AP 602	GLORIA POVEDA ANGEL POVEDA
83	AAA0029LBNX	KR 12 23 55 GJ 518	GLORIA YOLANDA ANGEL POVEDA
84	AAA0029KWOM	CL 24 12 47	GOMEZ PEREZ CLEMENTE
85	AAA0029KYBS	KR 12 23 55 GJ 214	GONZALEZ DE CUADROS ANA SIXTA
86	AAA0029KXBR	KR 12 23 55 GJ 107	GONZALO ISAZA MEJIA
87	AAA0029LCRU	KR 12 23 41 AP 801	GUERERO GUERRERO RUBEN X
88	AAA0029LCLW	KR 12 23 41 AP 704	GUILLERMO ANTONIO AMAYA PEREZ
89	AAA0029KWTB	KR 12 23 71	GUTIERREZ BALLESTEROS Y CIA LTDA
90	AAA0164YTKL	KR 12 23 13	GUTIERREZ BALLESTEROS Y CIA LTDA
91	AAA0029LCTO	KR 12 23 41 AP 803	GUZMAN HUERTAS MARIA TERESA
92	AAA0029LDXS	KR 12 23 41 AP 1104	HECTOR GUILLERMO GONZALEZ BOTTIA
93	AAA0029LBHK	KR 12 23 55 GJ 513	HELIODOR CERQUERA SANDOVAL
94	AAA0029LCXR	KR 12 23 41 AP 806	HELIODORO CERQUERA SANDOVAL
95	AAA0029LCFT	KR 12 23 41 AP 608	IDARRAGO L ANTONIO J
96	AAA0029LDCN	KR 12 23 41 AP 903	IGNACIO CHAVES CUEVAS
97	AAA0029KYAW	KR 12 23 55 GJ 213	INVER DEL CAMPO Y CIA LTDA
98	AAA0029KZOE	KR 12 23 55 GJ 323	INVER DEL CAMPO Y CIA LTDA
99	AAA0029LCDM	KR 12 23 41 AP 606	INVER DEL CAMPO Y CIA LTDA
100	AAA0029LELW	KR 12 23 41 AP 1208	INVER DEL CAMPO Y CIA LTDA
101	AAA0029LENN	KR 12 23 55 ST 1 GS 02	INVER DEL CAMPO Y CIA LTDA
102	AAA0029LDMR	KR 12 23 41 AP 1003	INVERSIONES ANDREA LTDA
103	AAA0029LAKL	KR 12 23 55 GJ 417	INVERSIONES ANDREA LTDA
104	AAA0029KZXR	KR 12 23 55 GJ 406	IRMA HERNANDEZ BOCANEGRA
105	AAA0029LDHK	KR 12 23 41 AP 907	IRMA HERNANDEZ BOCANEGRA
106	AAA0029LCZM	KR 12 23 41 AP 808	ISRAEL BERNAL LANDINEZ
107	AAA0029LDYN	KR 12 23 41 AP 1105	IVAN MANUEL RAMIREZ PINILLA
108	AAA0029LEMS	KR 12 23 55 ST 1 GS 01	IZACIGA SUAREZ HELI A
109	AAA0029KXUZ	KR 12 23 55 GJ 208	JAIME CASTRO TERREROS
110	AAA0029KUUH	CL 23 12 58	JAIME GOMEZ LAURENS
111	AAA0029KUXS	CL 23 12 60	JAIME GOMEZ LAURENS
112	AAA0029LDZE	KR 12 23 41 AP 1106	JAIRO HILDEBRAN GRANADOS
113	AAA0029LBLE	KR 12 23 55 GJ 516	JAIRO HILDEBRAN HERNANDEZ GRANADOS
114	AAA0029LDKC	KR 12 23 41 AP 1001	JESUS MARIA SEGOVIA ROMERO
115	AAA0029KXSK	KR 12 23 55 GJ 206	JHON JAIRO VARGAS CASTILLO
116	AAA0029KXNN	KR 12 23 55 GJ 202	JONAS PIKILINGIS BARTKEVICIUS
117	AAA0029LDMO	KR 12 23 41 AP 1005	JOSE ANTONIO BOCANEGRA ARAGON
118	AAA0029KWRJ	CL 24 12 45	JOSE DANIEL GUIO VARGAS
119	AAA0029LDAW	KR 12 23 41 AP 901	JOSE IGNACIO ROSO VILLANUEVA
120	AAA0029KYNX	KR 12 23 55 GJ 224	JOSE JOAQUIN CASAS FAJARDO
121	AAA0029KWEP	KR 13 23 56	JOSE NOEL RAMIREZ CASTANO
122	AAA0029KWFZ	KR 13 23 70	JOSE NOEL RAMIREZ CASTANO
123	AAA0029LCPP	KR 12 23 41 AP 708	JULIO EDUARDO RUBIO DAMOS
124	AAA0184MZLW	CL 24 12 67 OF 202	JULIO ENRIQUE OLIVERA CADENA
125	AAA0029LAUZ	KR 12 23 55 GJ 502	JULIO ERNESTO PENALOZA GOMEZ
126	AAA0029LCNN	KR 12 23 41 AP 706	JULIO ERNESTO PENALOZA GOMEZ
127	AAA0029LDWW	KR 12 23 41 AP 1103	LAGOS VINA MANUEL GUILLERMO
128	AAA0029LBSY	KR 12 23 55 GJ 522	LAUREANO ROSERO RUALES
129	AAA0029LCOE	KR 12 23 41 AP 707	LAUREANO ROSERO RUALES
130	AAA0029KUMR	CL 23 12 40 AP 201	LEON VELEZ MACIAS
131	AAA0029KXLW	KR 12 23 55 GJ 115	LEONEL TORRES SUAREZ
132	AAA0029LFCN	KR 12 23 25	LIBARDO TELLEZ LOZANO



ALCALDÍA MAYOR
DE BOGOTÁ D. C.
Secretaría Distrital de
PLANEACION

Resolución N° **0755** 25 SET. 2007
Por la cual se adoptan las determinantes para la formulación
del plan parcial de renovación urbana
"La Alameda" ubicado en la localidad de Santa Fe

Cuadro anexo No. 1: "Información Catastral: Dirección y Propietario"

	CHIP	DIRECCIÓN	PROPIETARIO
133	AAA0029LDF	KR 12 23 41 AP 1002	LORENZA FLORES VALENZUELA
134	AAA0029LAMS	KR 12 23 55 GJ 419	LUIS ENRIQUE PENA GUZMAN
135	AAA0029LBMR	KR 12 23 55 GJ 517	LUIS FERNANDO LEAL RODRIGUEZ
136	AAA0029LEEA	KR 12 23 41 AP 1203	LUIS FERNANDO LEAL RODRIGUEZ
137	AAA0029KXOE	KR 12 23 55 GJ 203	LUIS FRANCISCO MORANTES BALAGUERA
138	AAA0029LASK	KR 12 23 55 GJ 424	LUIS RAMIRO GOMEZ PICO
139	AAA0029LCYX	KR 12 23 41 AP 807	LUZ AMPARO CASALLAS MELO
140	AAA0029LCAF	KR 12 23 41 AP 603	MANUEL ANTONIO GONZALEZ
141	AAA0029KUEP	CL 23 12 26	MARIA CAROLINA CALVO DE COCK
142	AAA0029LBKC	KR 12 23 55 GJ 515	MARIA CONSTANZA BOADA PERALTA
143	AAA0029LDPA	KR 12 23 41 AP 1006	MARIA CONSTANZA BOADA PERALTA
144	AAA0029LDPE	KR 12 23 41 AP 905	MARIA DEL CARMEN GIRALDO DE PULIDO
145	AAA0155SRSK	CL 23 12 32 AP 201	MARIA LUCILA BARRONTES CACERES
146	AAA0155SRPP	CL 23 12 36 LC	MARIA LUCILA BARROTES DE CACERES
147	AAA0155SRRU	CL 23 12 32 AP 102	MARIA LUCILA BARROTES DE CACERES
148	AAA0155SRTO	CL 23 12 32 AP 202	MARIA LUCILA BARROTES DE CACERES
149	AAA0158LCSY	CL 23 12 32 AP 301	MARIA LUCILA BARROTES DE CACERES
150	AAA0155SRUZ	CL 23 12 32 AP 302	MARIA LUCILA BARROTES DE CACERES
151	AAA0029LBOM	KR 12 23 55 GJ 519	MARIN G JOSE DUVAN
152	AAA0029LCEA	KR 12 23 41 AP 607	MARIN G JOSE DUVAN
153	AAA0029KUWW	CL 23 12 58 IN 1	MARTINEZ RUEDA JOSE F
154	AAA0029LDFZ	KR 12 23 41 AP 906	MENDIETA DE DUQUE LUCILA
155	AAA0029KUNX	CL 23 12 40 AP 202	MERCHAN DE CARDENAS CATALINA
156	AAA0029LECX	KR 12 23 41 AP 1201	MERIZALDE DE VERGARA JULIA
157	AAA0029LBPA	KR 12 23 55 GJ 520	MIGUEL ALFONSO MURILLO ARIAS
158	AAA0029LEKL	KR 12 23 41 AP 1207	MIGUEL ALFONSO MURILLO ARIAS
159	AAA0029KWZE	KR 12 23 55 GJ 105	MIRYAM HELENA VERASTEGUI NOGUERA
160	AAA0029KXAF	KR 12 23 55 GJ 106	MIRYAM HELENA VERASTEGUI NOGUERA
161	AAA0029LBRJ	KR 12 23 55 GJ 521	MORALES BELTRAN JOSE GILBERTO
162	AAA0029LEFT	KR 12 23 41 AP 1204	MUNOZ ALZATE OLGA PATRICIA
163	AAA0029LESK	KR 12 23 55 ST 1 GS 06	MULTINACIONAL EXPORTADORA SOEXVE
164	AAA0029KYCN	KR 12 23 55 GJ 215	MUNOZ DE VILLEGAS SOFIA
165	AAA0029KYDE	KR 12 23 55 GJ 216	MUNOZ DE VILLEGAS SOFIA
166	AAA0029LATO	KR 12 23 55 GJ 501	MUNOZ OSORIO JAIRO
167	AAA0184MZJH	CL 24 12 67 OF 101	MYRIAM OLIVERA DE GALLEGO
168	AAA0184MZKL	CL 24 12 67 OF 102	MYRIAM OLIVERA DE GALLEGO
169	AAA0184MZPP	CL 24 12 67 OF 201	MYRIAM OLIVERA DE GALLEGO
170	AAA0184MZNN	CL 24 12 67 OF 301	MYRIAM OLIVERA DE GALLEGO
171	AAA0029KZUZ	KR 12 23 55 GJ 404	NAVARO DIAZ MARIA DEL CARMEN
172	AAA0029KZWF	KR 12 23 55 GJ 405	NAVARRO DIAZ ALFONSO JOSE.
173	AAA0029LDRJ	KR 12 23 41 AP 1007	NOEMI MORENO DE REY
174	AAA0029LAZM	KR 12 23 55 GJ 506	OBED ANTONIO MONTOYA CASTANO
175	AAA0029LCWF	KR 12 23 41 AP 805	OBED ANTONIO MONTOYA CASTANO
176	AAA0029KWYN	KR 12 23 55 GJ 104	OLIVERA PATRICIA
177	AAA0029LCKL	KR 12 23 41 AP 703	OMAR AUGUSTO CARDOSO CARDOSO
178	AAA0029KZPP	KR 12 23 55 GJ 324	OMAR SAN MIGUEL HERNANDEZ
179	AAA0029LEAF	KR 12 23 41 AP 1107	OMAR SAN MIGUEL HERNANDEZ
180	AAA0029KZSK	KR 12 23 55 GJ 402	ORLANDO FORERO ESGUERRA
181	AAA0029LCSK	KR 12 23 41 AP 802	PADILLA MEDINA DAISY REMEDIOS
182	AAA0029KUSY	CL 23 12 40 AP 402	PENA BONILLA MARIA GLADYS
183	AAA0029KXWF	KR 12 23 55 GJ 209	PINILLA LUCIANO
184	AAA0029KXXR	KR 12 23 55 GJ 210	PINILLA LUCIANO
185	AAA0029KXYX	KR 12 23 55 GJ 211	PINILLA LUCIANO
186	AAA0029KXZM	KR 12 23 55 GJ 212	PINILLA LUCIANO
187	AAA0029LDSY	KR 12 23 41 AP 1008	PINZON-FEO SOFIA
188	AAA0029LADM	KR 12 23 55 GJ 412	PRODECO PRODUCTOS DE COLOMBIA S.A
189	AAA0029LABR	KR 12 23 55 GJ 410	PRODECO PRODUCTOS DE COLOMBIA S.A.
190	AAA0029KURJ	CL 23 12 40 AP 401	QUINTERO SALAZAR ROBERTO
191	AAA0029LAAF	KR 12 23 55 GJ 409	RAFAEL DURAN MOLINA
192	AAA0029LBTD	KR 12 23 55 GJ 523	RAFAEL MANRIQUE SANCHEZ
193	AAA0029LBUH	KR 12 23 55 GJ 524	RAFAEL MANRIQUE SANCHEZ
194	AAA0029LDJZ	KR 12 23 41 AP 908	RAMON ALBERTO VELEZ PULIDO
195	AAA0029KZRU	KR 12 23 55 GJ 401	RICARDO AMEZQUITA AMEZQUITA
196	AAA0029LEBR	KR 12 23 41 AP 1108	RICARDO AMEZQUITA AMEZQUITA
197	AAA0029LEDN	KR 12 23 41 AP 1202	RINCON VARGAS JULIE ELISA
198	AAA0029LBYN	KR 12 23 41 AP 601	RITA DELIA RODRIGUEZ MENJUMEA



ALCALDÍA MAYOR
DE BOGOTÁ D. C.
Secretaría Distrital de
PLANEACIÓN

Nº 0755

25 SET. 2007

Resolución N°

Por la cual se adoptan las determinantes para la formulación
del plan parcial de renovación urbana
"La Alameda" ubicado en la localidad de Santa Fe

Cuadro anexo No. 1: "Información Catastral: Dirección y Propietario"

	CHIP	DIRECCIÓN	PROPIETARIO
199	AAA0029KXHY	KR 12 23 55 GJ 112	RITO ANTONIO TORRES SUAREZ
200	AAA0029KWKC	CL 24 12 77	ROBERTO RODRIGUEZ GILBERTO
201	AAA0029LAJH	KR 12 23 55 GJ 416	RODOLFO ALBERTO BERNAL MONROY
202	AAA0029KWWW	KR 12 23 41 LC 102	RODRIGUEZ DE SATUE ROSAURA
203	AAA0029KUPA	CL 23 12 40 AP 302	ROJAS DE DIAZ DIOSELINA
204	AAA0029LAPP	KR 12 23 55 GJ 422	ROZO SUAREZ JESUS ANTONIO
205	AAA0029KWXS	KR 12 23 41 LC 103	RUTH MERY RUEDA MOYA
206	AAA0029KZYX	KR 12 23 55 GJ 407	SERELEC LTDA.
207	AAA0029KWAW	KR 13 23 16	SOCIAL COOPERTIVE COOPERATIVA DE AHORRO Y CREDIT
208	AAA0029LACX	KR 12 23 55 GJ 411	SOC EXPORTADORA Y FINANCIERA VENEZOLANA SOEXVE
209	AAA0029LCMS	KR 12 23 41 AP 705	SONIA VISBAL VALDERRAMA
210	AAA0029KUOM	CL 23 12 40 AP 301	STEFANIA GIL CASTANEDA
211	AAA0029KUYN	CL 23 12 62	SUSANA BARON BOHORQUEZ
212	AAA0029KXEA	KR 12 23 55 GJ 110	TELECOM
213	AAA0029KXFT	KR 12 23 55 GJ 111	TELECOM
214	AAA0029KYEP	KR 12 23 55 GJ 217	TELECOM
215	AAA0029KYJZ	KR 12 23 55 GJ 220	TELECOM
216	AAA0029KYZE	KR 12 23 55 GJ 310	TELECOM
217	AAA0029KZAF	KR 12 23 55 GJ 311	TELECOM
218	AAA0029KZBR	KR 12 23 55 GJ 312	TELECOM
219	AAA0029KZCX	KR 12 23 55 GJ 313	TELECOM
220	AAA0029KZDM	KR 12 23 55 GJ 314	TELECOM
221	AAA0029LETO	KR 12 23 55 ST 1 GS 07	TELECOM
222	AAA0029LEUZ	KR 12 23 55 ST 1 GS 08	TELECOM
223	AAA0029LEWF	KR 12 23 55 ST 1 GS 09	TELECOM
224	AAA0029LEXR	KR 12 23 55 ST 1 GS 10	TELECOM
225	AAA0029LFBS	KR 12 23 55 ST 1 GS 14	TELECOM
226	AAA0029LCBR	KR 12 23 41 AP 604	TERESA HERRERA LARA
227	AAA0029KXTO	KR 12 23 55 GJ 207	VALDES SANCHEZ GERMAN GONZALO
228	AAA0029LBBS	KR 12 23 55 GJ 508	VELASQUEZ GOMEZ FRANCISCO
229	AAA0029LEJH	KR 12 23 41 AP 1206	VELASQUEZ GOMEZ FRANCISCO



ALCALDÍA MAYOR
DE BOGOTÁ D.C.
Secretaría Distrital de
PLANEACIÓN

Nº 0755 25 SET. 2007

Resolución N°

Por la cual se adoptan las determinantes para la formulación
del plan parcial de renovación urbana

"La Alameda" ubicado en la localidad de Santa Fe

Cuadro anexo No. 1: "Información Catastral: Dirección y Propietario"

	CHIP	DIRECCIÓN	PROPIETARIO
1	AAA0029LQW	CL 23 12 19 AP 402	ACOSTA PANCRACIO
2	AAA0029LLHK	KR 13 22 72 AP 104	ALBA LUCIA RINCON DE RINCON
3	AAA0029LHRJ	CL 22 12 38 AP 303	ALBERTO DANGOND
4	AAA0029LPWW	KR 12 22 63 AP 503	ALONSO BLANCO MEDINA
5	AAA0029LJUH	CL 22 12 38 AP 1001	ALVARO CASTELLANOS
6	AAA0029LOPP	CL 23 12 19 AP 602	ALVARO NUÑEZ JAIME
7	AAA0029LMMS	CL 23 12 87 AP 405	ALVARO POVEDA MONTANO
8	AAA0029LPLF	KR 12 22 63 AP 304	ALVARO PULIDO ARIAS
9	AAA0029LPZE	KR 12 22 63 GS 101	ALVARO PULIDO ARIAS
10	AAA0029LHCN	CL 22 12 54 GJ 19	ALZATE LTDA
11	AAA0029LHEP	CL 22 12 54 GJ 21	ALZATE LTDA
12	AAA0029LHHK	CL 22 12 44 LC 2	ALZATE LTDA
13	AAA0029LHNX	CL 22 12 38 LC 7	ALZATE LTDA
14	AAA0029LJFZ	CL 22 12 38 AP 603	ALZATE LTDA
15	AAA0029LJJZ	CL 22 12 38 AP 702	ALZATE LTDA
16	AAA0029LKAF	CL 22 12 38 AP 1103	ALZATE LTDA
17	AAA0029LKTO	CL 22 12 60	ANA IRMA BERNAL CEPEDA
18	AAA0029LJKC	CL 22 12 38 AP 703	ANA LUCIA NIÑO
19	AAA0029LLDE	KR 13 22 72 AP 101	ANA SARA MARIA GUZMAN REY
20	AAA0029LPSY	KR 12 22 63 AP 405	ANTONIO VARGAS MURCIA
21	AAA0029LMFT	CL 23 12 87 AP 302	APETEECOM
22	AAA0029LHUH	CL 22 12 38 AP 401	ARENAS MARIA MARLEN
23	AAA0029LLZE	CL 23 12 87 AP 201	ARGENIS VELASQUEZ RAMIREZ
24	AAA0029LHBS	CL 22 12 54 GJ 18	ARMANDO OCHOA HERNANDEZ
25	AAA0029LJBS	CL 22 12 38 AP 504	ARMANDO OCHOA HERNANDEZ
26	AAA0029LLBS	KR 13 22 54	ARTURO BERMUDEZ
27	AAA0029LPFZ	KR 12 22 63 AP 205	BAELTRAN AVILA MARIO
28	AAA0029LLCN	KR 13 22 64 LC	BARBARA BLANCO RODRIGUEZ
29	AAA0029LPBS	KR 12 22 63 AP 201	BARRERA DURAN ELIAS
30	AAA0029LOXR	KR 12 22 63 ST 1 LC 01	BARRERO DURAN ELIAS
31	AAA0029LPKC	KR 12 22 63 AP 303	BARRERO DURAN ELIAS
32	AAA0029LPPA	KR 12 22 63 AP 403	BARRERO DURAN ELIAS
33	AAA0029LPTD	KR 12 22 63 AP 501	BARRERO DURAN ELIAS
34	AAA0029LPUH	KR 12 22 63 AP 502	BARRERO DURAN ELIAS
35	AAA0029LRCN	KR 12 22 63 GS 5104	BARRERO DURAN ELIAS
36	AAA0029LREP	KR 12 22 63 GS 5106	BARRERO DURAN ELIAS
37	AAA0029LRHK	KR 12 22 63 GS 5108	BARRERO DURAN ELIAS
38	AAA0029LMHY	CL 23 12 87 AP 401	BEATRIZ BAHAMON DE RAMIREZ
39	AAA0029LRUH	KR 12 22 33 AP 401	BEATRIZ SERRATO GONZALEZ
40	AAA0029LPDE	KR 12 22 63 AP 203	BELTRAN LOPEZ ROBERT EDUARDO
41	AAA0029LFMR	CL 22 12 54 GJ 5	BENEDETTO RICARDO MOJICA HIGUERA
42	AAA0029LLAW	KR 13 22 46	BERMUDEZ ARTURO
43	AAA0029LRTD	KR 12 22 33 AP 302	BERTULIO GOMEZ ESCOBAR
44	AAA0029LORU	CL 23 12 19 AP 701	BUENAVENTURA ACEVEDO HECTOR
45	AAA0029LNRJ	CL 23 12 57 AP 403	BUSTOS RAMIREZ JAIME
46	AAA0029LNSY	CL 23 12 57 AP 501	CALLE ECHEVERRI VENANCIO
47	AAA0029LHDE	CL 22 12 54 GJ 20	CARLOS ALBERTO FRANCISCO TORRES CORREDOR
48	AAA0029LJXS	CL 22 12 38 AP 1003	CARLOS ALBERTO FRANCISCO TORRES CORREDOR
49	AAA0029LRKC	KR 12 22 47	CAROLINA GARZON LINARES
50	AAA0029LJZE	CL 22 12 38 AP 1102	CASTELLANOS ROA MARTHA LUZ
51	AAA0029LFLF	CL 22 12 54 GJ 4	CASTELLANOS SUAREZ ADALBERTO
52	AAA0029LHXS	CL 22 12 38 AP 403	CASTILLO GARCIA MARY
53	AAA0029LMLW	CL 23 12 87 AP 404	CECILIA GOMEZ GIRALDO
54	AAA0029LNZE	CL 23 12 37 OF 301	CENTRAL DE INVERSIONES S.A.
55	AAA0029LKSK	CL 22 12 38 AP 1504	CIFUENTES VARGAS EDILBERTO
56	AAA0029LJRJ	CL 22 12 38 AP 902	CLARA INES GONZALEZ RINCON
57	AAA0029LLJZ	KR 13 22 72 AP 201	CLAUDIA JEANETH GONZALEZ RAMIREZ
58	AAA0029LMJH	CL 23 12 87 AP 402	CLAVIJO GUTIERREZ SOLEDAD
59	AAA0029LJMR	CL 22 12 38 AP 801	CLIMACO GARCIA BERNAL
60	AAA0029LOCX	CL 23 12 25 LC 2	COOPROPIEDAD
61	AAA0029LODM	CL 23 12 19 AP 101	COPROPIEDAD LTDA
62	AAA0029LOJH	CL 23 12 19 AP 302	COPROPIEDAD LTDA
63	AAA0029LNKC	CL 23 12 57 AP 201	CORDERO ZILA LAMPREA DE FEBRES
64	AAA0029LMDM	CL 23 12 87 AP 205	CUERVO CARVAJAL JOSE JOAQUIN
65	AAA0029LPHK	KR 12 22 63 AP 301	DANIEL POSADA BETANCUR
66	AAA0029LJEP	CL 22 12 38 AP 602	DANIEL ZULUAGA CUBILLOS



ALCALDÍA MAYOR
DE BOGOTÁ D. C.
Secretaría Distrital de
PLANEACIÓN

No 0755 25 SET. 2007

Resolución N°

Por la cual se adoptan las determinantes para la formulación
del plan parcial de renovación urbana
"La Alameda" ubicado en la localidad de Santa Fe

Cuadro anexo No. 1: "Información Catastral: Dirección y Propietario"

	CHIP	DIRECCIÓN	PROPIETARIO
67	AAA0029LNAW	CL 23 12 87 AP 1002	DIEGO ANTONIO MEJIA SIERRA
68	AAA0029LOKL	CL 23 12 19 AP 401	DIEGO GONZALEZ SALAZAR
69	AAA0029LOMS	CL 23 12 19 AP 501	DORA LILIANA CORZO GUIZA
70	AAA0029LKFT	CL 22 12 38 AP 1301	EASTMAN GUSTAVO
71	AAA0029LLSY	KR 13 22 72 AP 402	EDGAR EDUARDO RINCON RINCON
72	AAA0029LMSK	CL 23 12 87 AP 701	ELVIRA CASALLAS DE RAMIREZ
73	AAA0029LMBR	CL 23 12 87 AP 203	EMBER GIOVANI CUARTOS MORENO
74	AAA0029LFUH	CL 22 12 54 GJ 12	EVELIO IGNACIO SOLER CRUZ
75	AAA0153DZCN	CL 23 12 67	FABIO SEGOVIA PLAZAS
76	AAA0029LOAF	CL 23 12 37 OF 401	FLOR ROSALBA GOMEZ VARGAS
77	AAA0029LRRJ	KR 12 22 33 AP 202	FLOREZ AMAYA MERIDA.
78	AAA0029LRNX	KR 12 22 33 LC 1	FUNDACION RENACER
79	AAA0029LHMR	CL 22 12 38 LC 6	G.A.Y LTDA
80	AAA0029LJDE	CL 22 12 38 AP 601	GARCIA DE SIIG BERTHA
81	AAA0029LRXS	KR 12 22 33 AP 502	GILBERTO PINTO NORATO
82	AAA0029LPBW	KR 12 22 63 AP 104	GLADYS GONZALEZ RUIZ
83	AAA0029LRBS	KR 12 22 63 GS 5103	GLADYS GONZALEZ RUIZ
84	AAA0029LFNX	CL 22 12 54 GJ 6	GLORIA STELLA SUAREZ DE RODRIGUEZ
85	AAA0029LFXS	CL 22 12 54 GJ 14	GLORIA STELLA SUAREZ DE RODRIGUEZ
86	AAA0029LFHK	CL 22 12 54 GJ 1	GONZALEZ RODRIGUEZ MIGUEL
87	AAA0029LFOM	CL 22 12 54 GJ 7	GONZALEZ RODRIGUEZ MIGUEL
88	AAA0029LFSY	CL 22 12 54 GJ 10	GONZALEZ RODRIGUEZ MIGUEL
89	AAA0029LHFZ	CL 22 12 36 LC 1	GONZALEZ RUIZ SANDRA
90	AAA0029LHSY	CL 22 12 38 AP 304	GUERRERO DE REYES NOHEMY
91	AAA0029LHZE	CL 22 12 38 AP 502	GUILLERMO ALBERTO GOMEZ OSORIO
92	AAA0029LFFZ	CL 22 12 20	HECTOR DANILO PARDO ARIZA
93	AAA0029LMWF	CL 23 1 87 AP 802	HEINRICH FURST
94	AAA0029LRJZ	KR 12 22 63 GS 5109	HENRRY GARCIA ALZATE
95	AAA0029LMXR	CL 23 12 87 AP 901	HERRERA TRIVINO LUIS
96	AAA0029LLYN	CL 23 12 87 AP M2	HERSILIA LEAL DE CAMARGO
97	AAA0029LFJZ	CL 22 12 54 GJ 2	HORACIO TABORDA PALACIOS
98	AAA0029LOFT	CL 23 12 19 AP 202	HOYOS OCHOA HERMANOS LTDA
99	AAA0029LFTD	CL 22 12 54 GJ 11	HUGO HERNAN GARZON GUEVARA
100	AAA0029LFWW	CL 22 12 54 GJ 13	HUGO HERNAN GARZON GUEVARA
101	AAA0029LKWF	KR 13 22 24	INVERSIONES CUBILLOS
102	AAA0029LHJZ	CL 22 12 50 LC 3	INVERSIONES SANCLEMENTE Y CIA
103	AAA0029LHKC	CL 22 12 46 LC 4	INVERSIONES SANCLEMENTE Y CIA
104	AAA0029LHLF	CL 22 12 46 LC 5	INVERSIONES SANCLEMENTE Y CIA
105	AAA0029LKUZ	KR 13 22 16	ISABEL LUCRECIA BLANDO FLECHAS
106	AAA0029LMPP	CL 23 12 87 AP 601	JAIME CASTRO TERREROS
107	AAA0029LOEA	CL 23 12 19 AP 201	JAIME MUÑOZ DIAZ
108	AAA0029LKXR	KR 13 22 34	JAIRSON HUERTAS MUNEVAR
109	AAA0029LJYN	CL 22 12 38 AP 1101	JARAMILLO GUTIERREZ SILVIO
110	AAA0029LMEA	CL 23 12 87 AP 301	JORGE EDUARDO LA ROTA LA ROTA
111	AAA0029LOOE	CL 23 12 19 AP 601	JOSE ANTONIO SALDARRIAGA ROLDAN
112	AAA0029LRPA	KR 12 22 33 AP 201	JOSE BEYAERT BARREIRO RODRIGUEZ
113	AAA0029LPJZ	KR 12 22 63 AP 302	JOSE DARIO QUINTERO VILLA
114	AAA0029LMYX	CL 23 12 87 AP 902	JOSE IGNACIO LOMBANA
115	AAA0029LKLW	CL 22 12 38 AP 1401	JOSE MANUEL BARRETO RUGE
116	AAA0029LOHY	CL 23 12 19 AP 301	JOSEFINA PRADA VDA DE CALDERON
117	AAA0029LKBR	CL 22 12 38 AP 1104	JULIO BLANCO MARCIALES
118	AAA0029LPCN	KR 12 22 63 AP 202	JULIO GERMAN CORAL PENAGOS
119	AAA0029LLRJ	KR 13 22 72 AP 401	KARINNA ELIZABETH MARIN FLOREZ
120	AAA0029LLNX	KR 13 22 72 AP 302	LEONARDO MERA CALVACHE
121	AAA0029LNWW	CL 23 12 49	LEONOR BARRAGAN DE INFANTE
122	AAA0029LKRU	CL 22 12 38 AP 1503	LEONOR RAMIREZ CONNINGHAM
123	AAA0029LKOE	CL 22 12 38 AP 1501	LEONOR RAMIREZ CONNINGHAM
124	AAA0029LKPP	CL 22 12 38 AP 1502	LEONOR RAMIREZ CONNINGHAM
125	AAA0029LJNX	CL 22 12 38 AP 802	LICHT M ORLANDO
126	AAA0029LNPA	CL 23 12 57 AP 402	LIGIA PERDOMO FRANCO
127	AAA0029LNCN	CL 23 12 87 AP 1102	LILIA DEL RIESGO PRENDES
128	AAA0029LOWF	KR 12 22 65	LIZARAZO ROJAS JOSE PEDRO
129	AAA0029LNOM	CL 23 12 57 AP 401	LUIS AUGUSTO RESTREPO VARGAS
130	AAA0029LNNX	CL 23 12 57 AP 302	LUIS CARLOS VILORIA MARULANDA
131	AAA0029LNDE	CL 23 12 87 AP 1201	LUIS RAMIRO GOMEZ PICO
132	AAA0029LHTD	CL 22 12 38 AP 305	LUZ ANGELA ARISTIZABAL CADAVID



ALCALDÍA MAYOR
DE BOGOTÁ D. C.
Secretaría Distrital de
PLANEACIÓN

No 0755

25 SET. 2007

Resolución N°

Por la cual se adoptan las determinantes para la formulación
del plan parcial de renovación urbana

"La Alameda" ubicado en la localidad de Santa Fe

Cuadro anexo No. 1: "Información Catastral: Dirección y Propietario"

	CHIP	DIRECCIÓN	PROPIETARIO
199	AAA0029LJWW	CL 22 12 38 AP 1002	SONIA CETARES PUENTES
200	AAA0029LRLF	KR 12 22 45	SUAREZ BELISARIO
201	AAA0029LNBS	CL 23 12 87 AP 1101	SUAREZ HERRERA GUILLERMO
202	AAA0029LOBR	CL 23 12 15 IN 1	SUAREZ SOLANO RODRIGO
203	AAA0029LKKL	CL 22 12 38 AP 1304	SUAVET BERTHA MARIA L
204	AAA0029LJLF	CL 22 12 38 AP 704	TABORDA PALACIO HORACIO
205	AAA0029LJHK	CL 22 12 38 AP 701	TEOBALDO MARINO AVENDANO ACOSTA
206	AAA0029LRDE	KR 12 22 63 GS 5105	URIBE JIMENEZ SERGIO
207	AAA0029LOTO	KR 12 22 81	URIBE TAVERA Y CIA S
208	AAA0029LOUZ	KR 12 22 71	URIORA LTDA
209	AAA0029LJAW	CL 22 12 38 AP 503	VALENCIA CASASBUENAS ALBA
210	AAA0029LLEP	KR 13 22 72 AP 102	VALLEJO ESPINOSA NANCY CONSUEL
211	AAA0029LSAF	KR 12 22 31 AP 201	VELEZ OSPINA GUILLERMO DE J
212	AAA0029LSBR	KR 12 22 31 AP 301	VELEZ OSPINA GUILLERMO DE J
213	AAA0029LLMR	KR 13 22 72 AP 301	VICTOR ANTONIO RINCON RINCON
214	AAA0029LPYN	KR 12 22 63 AP 505	VILLALOBOS RAMIREZ HECTOR
215	AAA0029LOYX	KR 12 22 63 AP 102	YOUNES MORENO DIEGO
216	AAA0029LHOM	CL 22 12 38 AP 301	ZAMORA VDA DE RINCON ANATILDE
217	AAA0029LJOM	CL 22 12 38 AP 803	ZAPATA JARAMILLO MARIA DEL P



ALCALDÍA MAYOR
DE BOGOTÁ D. C.
Secretaría Distrital de
PLANEACIÓN

Nº 0755

25 SET. 2007

Resolución N°

Por la cual se adoptan las determinantes para la formulación
del plan parcial de renovación urbana

"La Alameda" ubicado en la localidad de Santa Fe

Cuadro anexo No. 1: "Información Catastral: Dirección y Propietario"

	CHIP	DIRECCIÓN	PROPIETARIO
199	AAA0029LJWW	CL 22 12 38 AP 1002	SONIA CETARES PUENTES
200	AAA0029LRLF	KR 12 22 45	SUAREZ BELISARIO
201	AAA0029LNBS	CL 23 12 87 AP 1101	SUAREZ HERRERA GUILLERMO
202	AAA0029LOBR	CL 23 12 15 IN 1	SUAREZ SOLANO RODRIGO
203	AAA0029LKKL	CL 22 12 38 AP 1304	SUAVET BERTHA MARIA L
204	AAA0029LJLF	CL 22 12 38 AP 704	TABORDA PALACIO HORACIO
205	AAA0029LJHK	CL 22 12 38 AP 701	TEOBALDO MARINO AVENDANO ACOSTA
206	AAA0029LRDE	KR 12 22 63 GS 5105	URIBE JIMENEZ SERGIO
207	AAA0029LOTO	KR 12 22 81	URIBE TAVERA Y CIA S
208	AAA0029LOUZ	KR 12 22 71	URIORA LTDA
209	AAA0029LJAW	CL 22 12 38 AP 503	VALENCIA CASASBUENAS ALBA
210	AAA0029LLEP	KR 13 22 72 AP 102	VALLEJO ESPINOSA NANCY CONSUEL
211	AAA0029LSAF	KR 12 22 31 AP 201	VELEZ OSPINA GUILLERMO DE J
212	AAA0029LSBR	KR 12 22 31 AP 301	VELEZ OSPINA GUILLERMO DE J
213	AAA0029LLMR	KR 13 22 72 AP 301	VICTOR ANTONIO RINCON RINCON
214	AAA0029LPYN	KR 12 22 63 AP 505	VILLALOBOS RAMIREZ HECTOR
215	AAA0029LOYX	KR 12 22 63 AP 102	YOUNES MORENO DIEGO
216	AAA0029LHOM	CL 22 12 38 AP 301	ZAMORA VDA DE RINCON ANATILDE
217	AAA0029LJOM	CL 22 12 38 AP 803	ZAPATA JARAMILLO MARIA DEL P



ALCALDÍA MAYOR
DE BOGOTÁ D. C.
Secretaría Distrital de
PLANEACIÓN

25 SET. 2007

Resolución N° **No 0755**
Por la cual se adoptan las determinantes para la formulación
del plan parcial de renovación urbana
"La Alameda" ubicado en la localidad de Santa Fe

Cuadro anexo No. 1: "Información Catastral: Dirección y Propietario"

	CHIP	DIRECCIÓN	PROPIETARIO
67	AAA0029LUCX	KR 13 20 82 AP 201	MARTHA LUCIA MARTINEZ DE ESPINOSA
68	AAA0029LTAW	KR 13 20 38 AP 301	MEDINA RODRIGUEZ ALICIA
69	AAA0029LWEA	KR 12 20 95 LC	MELBA YADIRA HEREDIA PINEROS
70	AAA0029LUSK	KR 13 20 82 AP 502	MORENO MORENO LUZ MARINA.
71	AAA0154YDLF	CL 20 12 44	MYRIAM CONSUELO ROJAS BERNAL
72	AAA0029LULW	KR 13 20 82 AP 304	MYRIAM DE JESUS LOPERA JARAMILLO
73	AAA0029LTSY	KR 13 20 56 AP 402	NELLY OYUELA VDA DE SUA
74	AAA0029LUYX	KR 13 20 94	NICOLAS RODRIGUEZ
75	AAA0029LTUH	KR 13 20 56 AP 502	PALACIO DE QUINTANA MARIA DEL
76	AAA0029LWHY	CL 22 12 13 AP 101	PARDO DE TORO MARIA DE LOS A.
77	AAA0029LWJH	CL 22 12 13 AP 201	PARDO RUEDA RAFAEL
78	AAA0029LWKL	CL 22 12 13 AP 202	PARDO RUEDA RAFAEL
79	AAA0029LXMR	KR 12 20 87 LC 201	PEDRO IGNACIO ROZO CORTES
80	AAA0029LUJH	KR 13 20 82 AP 302	PERDOMO ZABALETA JAIME
81	AAA0029LTPA	KR 13 20 56 AP 302	R.C.3 PRODUCCIONES LTDA
82	AAA0029LYYX	KR 12 20 31	RICARDO MEJIA ANGULO
83	AAA0029LTWW	KR 13 20 62	RODRIGO HERNANDO VERGARA PELAEZ
84	AAA0029LTXS	KR 13 20 68	RODRIGO HERNANDO VERGARA PELAEZ
85	AAA0029LTZE	KR 13 20 82 LC	RODRIGO HERNANDO VERGARA PELAEZ
86	AAA0029LWDM	CL 22 12 31	RUBEN DARIO MARTINEZ PAEZ
87	AAA0029LUAF	KR 13 20 82 AP 101	RUBIELA GALEANO VALDERRAMA
88	AAA0029LUOE	KR 13 20 82 AP 403	SAENZ FLOREZ DORA
89	AAA0029LURU	KR 13 20 82 AP 501	SANCHEZ VANEGAS ANA BEATRIZ
90	AAA0029LSUZ	KR 13 20 32	SARMIENTO DIAZ S. Y CIA. S. EN
91	AAA0029LUPP	KR 13 20 82 AP 404	SEPULVEDA D. ECCEHOMO
92	AAA0029LUEA	KR 13 20 82 AP 203	SERRANO DE TORRES CARMEN AIXA
93	AAA0029LXDE	KR 12 20 87 LC	SOC. MUTUARIA DE LOT
94	AAA0029LXJZ	KR 12 20 87 LC 104	SOC. MUTUARIA DE LOT
95	AAA0029LXOM	KR 12 20 87 LC 203	SOC. MUTUARIA DE LOT
96	AAA0029LXPA	KR 12 20 87 LC 204	SOC. MUTUARIA DE LOT
97	AAA0029LXRJ	KR 12 20 87 LC 205	SOC. MUTUARIA DE LOT
98	AAA0029LXSY	KR 12 20 87 LC 206	SOC. MUTUARIA DE LOT
99	AAA0029LXUH	KR 12 20 69 OF 104	UNIDIA LTDA.
100	AAA0029LXXS	KR 12 20 69 OF 107	UNIDIA LTDA.
101	AAA0029LXYN	KR 12 20 69 OF 201	UNIDIA LTDA.
102	AAA0029LXZE	KR 12 20 69 OF 202	UNIDIA LTDA.
103	AAA0029LYAF	KR 12 20 69 OF 203	UNIDIA LTDA.
104	AAA0029LYBR	KR 12 20 69 OF 204	UNIDIA LTDA.
105	AAA0029LYCX	KR 12 20 69 OF 301	UNIDIA LTDA.
106	AAA0029LYDM	KR 12 20 69 OF 302	UNIDIA LTDA.
107	AAA0029LYEA	KR 12 20 69 OF 303	UNIDIA LTDA.
108	AAA0029LYFT	KR 12 20 69 OF 304	UNIDIA LTDA.
109	AAA0029LYHY	KR 12 20 69 OF 401	UNIDIA LTDA.
110	AAA0029LYJH	KR 12 20 69 OF 402	UNIDIA LTDA.
111	AAA0029LYKL	KR 12 20 69 OF 403	UNIDIA LTDA.
112	AAA0029LYLW	KR 12 20 69 OF 501	UNIDIA LTDA.
113	AAA0029LYMS	KR 12 20 69 OF 502	UNIDIA LTDA.
114	AAA0029LYNN	KR 12 20 69 OF 503	UNIDIA LTDA.
115	AAA0029LYOE	KR 12 20 69 OF 504	UNIDIA LTDA.
116	AAA0029LYPP	KR 12 20 69 OF 601	UNIDIA LTDA.
117	AAA0029LYRU	KR 12 20 69 OF 604	UNIDIA LTDA.
118	AAA0029LYSK	KR 12 20 69 OF 605	UNIDIA LTDA.
119	AAA0029LYUZ	KR 12 20 53	URIEL GAITAN LOZANO
120	AAA0029LYWF	KR 12 20 47	URIEL GAITAN LOZANO
121	AAA0029LSWF	KR 13 20 34 LC 1	VERGARA PELAEZ RODRIGO H.
122	AAA0029LSXR	KR 13 20 36 LC 2	VERGARA PELAEZ RODRIGO H.



ALCALDÍA MAYOR
DE BOGOTÁ D. C.
Secretaría Distrital de
PLANEACIÓN

25 SET. 2007

Resolución N° **0755**
Por la cual se adoptan las determinantes para la formulación
del plan parcial de renovación urbana
"La Alameda" ubicado en la localidad de Santa Fe

Cuadro anexo No. 1: "Información Catastral: Dirección y Propietario"

	CHIP	DIRECCIÓN	PROPIETARIO
67	AAA0029LUCX	KR 13 20 82 AP 201	MARTHA LUCIA MARTINEZ DE ESPINOSA
68	AAA0029LTAW	KR 13 20 38 AP 301	MEDINA RODRIGUEZ ALICIA
69	AAA0029LWEA	KR 12 20 95 LC	MELBA YADIRA HEREDIA PINEROS
70	AAA0029LUSK	KR 13 20 82 AP 502	MORENO MORENO LUZ MARINA
71	AAA0154YDLF	CL 20 12 44	MYRIAM CONSUELO ROJAS BERNAL
72	AAA0029LULW	KR 13 20 82 AP 304	MYRIAM DE JESUS LOPERA JARAMILLO
73	AAA0029LTSY	KR 13 20 56 AP 402	NELLY OYUELA VDA DE SUA
74	AAA0029LUYX	KR 13 20 94	NICOLAS RODRIGUEZ
75	AAA0029LTUH	KR 13 20 56 AP 502	PALACIO DE QUINTANA MARIA DEL
76	AAA0029LWHY	CL 22 12 13 AP 101	PARDO DE TORO MARIA DE LOS A.
77	AAA0029LWJH	CL 22 12 13 AP 201	PARDO RUEDA RAFAEL
78	AAA0029LWKJ	CL 22 12 13 AP 202	PARDO RUEDA RAFAEL
79	AAA0029LXMR	KR 12 20 87 LC 201	PEDRO IGNACIO ROZO CORTES
80	AAA0029LUJH	KR 13 20 82 AP 302	PERDOMO ZABALETA JAIME
81	AAA0029LTPA	KR 13 20 56 AP 302	R.C.3 PRODUCCIONES LTDA
82	AAA0029LYYX	KR 12 20 31	RICARDO MEJIA ANGULO
83	AAA0029LTWW	KR 13 20 62	RODRIGO HERNANDO VERGARA PELAEZ
84	AAA0029LTXS	KR 13 20 68	RODRIGO HERNANDO VERGARA PELAEZ
85	AAA0029LTZE	KR 13 20 82 LC	RODRIGO HERNANDO VERGARA PELAEZ
86	AAA0029LWDM	CL 22 12 31	RUBEN DARIO MARTINEZ PAEZ
87	AAA0029LUAF	KR 13 20 82 AP 101	RUBIELA GALEANO VALDERRAMA
88	AAA0029LUOE	KR 13 20 82 AP 403	SAENZ FLOREZ DORA
89	AAA0029LURU	KR 13 20 82 AP 501	SANCHEZ VANEGAS ANA BEATRIZ
90	AAA0029LSUZ	KR 13 20 32	SARMIENTO DIAZ S. Y CIA. S. EN
91	AAA0029LUPP	KR 13 20 82 AP 404	SEPULVEDA D. ECCEHOMO
92	AAA0029LUEA	KR 13 20 82 AP 203	SERRANO DE TORRES CARMEN AIXA
93	AAA0029LXDE	KR 12 20 87 LC	SOC. MUTUARIA DE LOT
94	AAA0029LXJZ	KR 12 20 87 LC 104	SOC. MUTUARIA DE LOT
95	AAA0029LXOM	KR 12 20 87 LC 203	SOC. MUTUARIA DE LOT
96	AAA0029LXPA	KR 12 20 87 LC 204	SOC. MUTUARIA DE LOT
97	AAA0029LXRJ	KR 12 20 87 LC 205	SOC. MUTUARIA DE LOT
98	AAA0029LXSY	KR 12 20 87 LC 206	SOC. MUTUARIA DE LOT
99	AAA0029LXUH	KR 12 20 69 OF 104	UNIDIA LTDA.
100	AAA0029LXXS	KR 12 20 69 OF 107	UNIDIA LTDA.
101	AAA0029LXYN	KR 12 20 69 OF 201	UNIDIA LTDA.
102	AAA0029LXZE	KR 12 20 69 OF 202	UNIDIA LTDA.
103	AAA0029LYAF	KR 12 20 69 OF 203	UNIDIA LTDA.
104	AAA0029LYBR	KR 12 20 69 OF 204	UNIDIA LTDA.
105	AAA0029LYCX	KR 12 20 69 OF 301	UNIDIA LTDA.
106	AAA0029LYDM	KR 12 20 69 OF 302	UNIDIA LTDA.
107	AAA0029LYEA	KR 12 20 69 OF 303	UNIDIA LTDA.
108	AAA0029LYFT	KR 12 20 69 OF 304	UNIDIA LTDA.
109	AAA0029LYHY	KR 12 20 69 OF 401	UNIDIA LTDA.
110	AAA0029LYJH	KR 12 20 69 OF 402	UNIDIA LTDA.
111	AAA0029LYKL	KR 12 20 69 OF 403	UNIDIA LTDA.
112	AAA0029LYLW	KR 12 20 69 OF 501	UNIDIA LTDA.
113	AAA0029LYMS	KR 12 20 69 OF 502	UNIDIA LTDA.
114	AAA0029LYNN	KR 12 20 69 OF 503	UNIDIA LTDA.
115	AAA0029LYOE	KR 12 20 69 OF 504	UNIDIA LTDA.
116	AAA0029LYPP	KR 12 20 69 OF 601	UNIDIA LTDA.
117	AAA0029LYRU	KR 12 20 69 OF 604	UNIDIA LTDA.
118	AAA0029LYSK	KR 12 20 69 OF 605	UNIDIA LTDA.
119	AAA0029LYUZ	KR 12 20 53	URIEL GAITAN LOZANO
120	AAA0029LYWF	KR 12 20 47	URIEL GAITAN LOZANO
121	AAA0029LSWF	KR 13 20 34 LC 1	VERGARA PELAEZ RODRIGO H.
122	AAA0029LSXR	KR 13 20 36 LC 2	VERGARA PELAEZ RODRIGO H.



ALCALDÍA MAYOR
DE BOGOTÁ D.C.
Secretaría Distrital de
PLANEACIÓN

Nº 0755

25 SET. 2007.

Resolución N°

Por la cual se adoptan las determinantes para la formulación
del plan parcial de renovación urbana

"La Alameda" ubicado en la localidad de Santa Fe

Cuadro anexo No. 1: "Información Catastral: Dirección y Propietario"

	CHIP	DIRECCIÓN	PROPIETARIO
1	AAA0029LZDE	AC 19 12 42	ALDEMAR ANGULO ANGULO
2	AAA0029LZNX	KR 13 19 48	ALICIA GOMEZ DE LUTZ
3	AAA0029LZHK	AC 19 12 70	ANA SILVIA LOPEZ DE FORERO
4	AAA0029LZCN	AC 19 12 34	ANGULO AMADO CAROLIPO
5	AAA0029LZRJ	CL 20 12 77	ARMANDO FIGUEROA VISCAYA
6	AAA0029LZPA	KR 13 19 66	AVENDANO PAJARITO JORGE E.
7	AAA0029MAUH	CL 20 12 37 AP 802	BEATRIZ GONZALEZ DE HERGETT
8	AAA0029MAMR	CL 20 12 37 AP 601	CORREDOR CELY ALFREDO E
9	AAA0029MALF	CL 20 12 37 AP 503	DUQUE R. MARTHA
10	AAA0029MAKC	CL 20 12 37 AP 502	ELVIRA ARTURO MARTINEZ
11	AAA0029LZSY	CL 20 12 65	ERIKA INES NINO BRUNE
12	AAA0029MAWW	CL 20 12 37 AP 803	FERNANDO SUAREZ OSORIO
13	AAA0029MBAF	KR 12 19 13	FLOR MARINA OSPINA DE MALDONADO
14	AAA0029LZMR	KR 13 19 46	GOMEZ DE LUTZ ALICIA
15	AAA0029LZEP	AC 19 12 58	GONZALEZ FERNANDEZ E. ARSENIO
16	AAA0029MAJZ	CL 20 12 37 AP 501	GONZALEZ GONZALEZ MARCO TULIO
17	AAA0029MABS	CL 20 12 37 AP 303	GONZALEZ TORRES MARIA DORIS
18	AAA0029LZLF	KR 13 19 24	GONZALO MENDEZ CAMELO
19	AAA0029LZTD	CL 20 12 55	HERNANDEZ RESTREPO AMPARO
20	AAA0029MASY	CL 20 12 37 AP 703	IMELDA VARGAS QUEMBA
21	AAA0029LZUH	CL 20 12 47	INVERSIONES CUERVO LTDA
22	AAA0029LZFF	AC 19 12 62	INVERSIONES MESA Y LEURO LTDA.
23	AAA0029MAZE	KR 12 19 25	JAIME CAMPOS MEDINA
24	AAA0029MAOM	CL 20 12 37 AP 603	LEYLA OSORIO QUINTERO
25	AAA0029MAYN	KR 12 19 37	LUIS BERNARDO PEREZ MUNOZ
26	AAA0029MADE	CL 20 12 37 AP 401	LUZ MARINA HERNANDEZ BOLANOS
27	AAA0029LZBS	AC 19 12 26	MARIA ESERANZA ANGULO GUIZA
28	AAA0029LZJZ	KR 13 19 08	MARIA LUISA MALLARINO DE ABAD
29	AAA0029MAEP	CL 20 12 37 AP 402	MARIELA SAN JUAN AREVALO
30	AAA0029MARJ	CL 20 12 37 AP 702	MARTHA JOHANA CALDERON MENDEZ
31	AAA0029LZXS	CL 20 12 37 AP 201	MARTHA JOHANNA CALDERON MENDEZ
32	AAA0029LZZE	CL 20 12 37 AP 301	MARTINEZ GONZALEZ FIDEL
33	AAA0029MAPA	CL 20 12 37 AP 701	MAYA BETANCUR MAGOLA
34	AAA0029LZOM	KR 13 19 52	MECANIZADOS C N C LTDA.
35	AAA0029MAAW	CL 20 12 37 AP 302	MEJIA ORDONEZ LUCILA
36	AAA0029MAHK	CL 20 12 37 AP 404	MELBA LUCIA CAMPO VELANDIA
37	AAA0029MATD	CL 20 12 37 AP 801	MONCADA DE OCHOA BELEN
38	AAA0029LZWW	CL 20 12 39 LC 101	NATALIA INES MURILLO PATINO
39	AAA0029MAFZ	CL 20 12 37 AP 403	NIEVES MARTINEZ DE REATEQUI
40	AAA0029LZKC	KR 13 19 20	PEDRO IGNACIO SANCHEZ E.
41	AAA0029MACN	CL 20 12 37 AP 304	PERDOMO JOSE MARIA
42	AAA0029LZYN	CL 20 12 37 AP 202	RUEDA M. MARISOL
43	AAA0029MAXS	CL 20 12 25	SAMPER FERNANDO
44	AAA0029MANX	CL 20 12 37 AP 602	VILLA QUINTERO HERNANDO MARIA
45	AAA0029LZAW	KR 12 19 03	WANCIER KARFINKIEL ZIZALO O ZI



ALCALDÍA MAYOR
DE BOGOTÁ D. C.
Secretaría Distrital de
PLANEACIÓN

Resolución N° **0755** 25 SET. 2007
Por la cual se adoptan las determinantes para la formulación
del plan parcial de renovación urbana.
"La Alameda" ubicado en la localidad de Santa Fe

Cuadro anexo No. 1: "Información Catastral: Dirección y Propietario"

	CHIP	DIRECCIÓN	PROPIETARIO
1	AAA0029MCBS	AK 10 24 55 OF 502	AEROLINEAS TERRITORIALES DE COL. AEROTAL
2	AAA0029MCAW	AK 10 24 55 OF 501	AEROLINEAS TERRITORIALES DE COL. LTDA AEROTAL
3	AAA0029MBDM	AK 10 24 41 LC	ALICIA MARIA LOPERA BONFANTE
4	AAA0029MDAF	AK 10 24 55 OF 1601	ANGEL VILLALOBOS OSCAR HERNAND
5	AAA0029MBJH	AK 10 24 49 OF 501	ANTONIO JOSE PINZON SALADEN
6	AAA0029MBEA	AK 10 24 49 OF 201	ARTURO MARTINEZ GOMEZ
7	AAA0029MBFT	AK 10 24 49 OF 301	ARTURO MARTINEZ GOMEZ
8	AAA0029MBHY	AK 10 24 49 OF 401	ARTURO MARTINEZ GOMEZ
9	AAA0029MBKL	AK 10 24 49 OF 601	ARTURO MARTINEZ GOMEZ
10	AAA0029MBLW	AK 10 24 49 OF 701	ARTURO MARTINEZ GOMEZ
11	AAA0029MBNN	AK 10 24 49 OF 901	ARTURO MARTINEZ GOMEZ
12	AAA0029MBOE	AK 10 24 49 OF 1001	ARTURO MARTINEZ GOMEZ
13	AAA0029MCLF	AK 10 24 55 OF 902	ASOCIACION EDIF REYES DE VALENZUELA
14	AAA0029MCKC	AK 10 24 55 OF 901	ASOCIACION EDIF REYES DE VALENZUELA
15	AAA0029MBRU	AK 10 24 81	BANCO DEL ESTADO
16	AAA0029MBCX	AK 10 24 39 LC	COLOMBIAN TURIST LTDA.
17	AAA0029MCRJ	AK 10 24 55 OF 1201	COUNTRY FOOD S. A.
18	AAA0029MCSY	AK 10 24 55 OF 1202	COUNTRY FOOD S. A.
19	AAA0029MCTD	AK 10 24 55 OF 1301	COUNTRY FOOD S. A.
20	AAA0029MCUH	AK 10 24 55 OF 1302	COUNTRY FOOD S. A.
21	AAA0029MCWW	AK 10 24 55 OF 1401	COUNTRY FOOD S. A.
22	AAA0029MCXS	AK 10 24 55 OF 1402	COUNTRY FOOD S. A.
23	AAA0029MDHY	AK 10 24 55 OF 1901	COUNTRY FOOD S. A.
24	AAA0029MDJH	AK 10 24 55 OF 2002	COUNTRY FOOD S. A.
25	AAA0029MCHK	AK 10 24 55 OF 801	EMPRESA DE ENERGIA DE BOGOTA ESP
26	AAA0029MCJZ	AK 10 24 55 OF 802	EMPRESA DE ENERGIA DE BOGOTA ESP
27	AAA0029MCNX	AK 10 24 55 OF 1002	EMPRESA DE ENERGIA DE BOGOTA ESP
28	AAA0029MBPP	AK 10 24 65	EMPRESA NACIONAL DE
29	AAA0029MBYX	AK 10 24 55 OF 401	EMPRESA NACIONAL DE TELECOMUNICACIONES TELECOM
30	AAA0029MBZM	AK 10 24 55 OF 402	EMPRESA NACIONAL DE TELECOMUNICACIONES TELECOM
31	AAA0029MCCN	AK 10 24 55 OF 601	EMPRESA NACIONAL DE TELECOMUNICACIONES TELECOM
32	AAA0029MCDE	AK 10 24 55 OF 602	EMPRESA NACIONAL DE TELECOMUNICACIONES TELECOM
33	AAA0029MCEP	AK 10 24 55 OF 701	EMPRESA NACIONAL DE TELECOMUNICACIONES TELECOM
34	AAA0029MCFZ	AK 10 24 55 OF 702	EMPRESA NACIONAL DE TELECOMUNICACIONES TELECOM
35	AAA0029MCMR	AK 10 24 55 OF 1001	EMPRESA NACIONAL DE TELECOMUNICACIONES TELECOM
36	AAA0029MDCX	AK 10 24 55 OF 1701	EMPRESA NACIONAL DE TELECOMUNICACIONES TELECOM
37	AAA0029MDDM	AK 10 24 55 OF 1702	EMPRESA NACIONAL DE TELECOMUNICACIONES TELECOM
38	AAA0029MDEA	AK 10 24 55 OF 1801	FONDO DE EMPLEADOS DE TELECOM FEDETEL
39	AAA0029MDFT	AK 10 24 55 OF 1802	FONDO DE EMPLEADOS DE TELECOM FEDETEL
40	AAA0029MBTO	AK 10 24 55 OF 201	FONDO D PREVISION SOC DL CONGRESO D LA REPUBLICA
41	AAA0029MBUZ	AK 10 24 55 OF 202	FONDO D PREVISION SOC DL CONGRESO D LA REPUBLICA
42	AAA0029MBWF	AK 10 24 55 OF 301	FONDO D PREVISION SOC DL CONGRESO D LA REPUBLICA
43	AAA0029MBXR	AK 10 24 55 OF 302	FONDO D PREVISION SOC DL CONGRESO D LA REPUBLICA
44	AAA0029MBBR	AK 10 24 25 LC	JORGE IGNACIO MARTINEZ GOMEZ
45	AAA0029MBSK	AK 10 24 95	MARIA DILIA PEREZ DE RAMIREZ
46	AAA0029MCOM	AK 10 24 55 OF 1101	MARTHA LUCIA SILVA MEJIA
47	AAA0029MCPA	AK 10 24 55 OF 1102	MARTHA LUCIA SILVA MEJIA
48	AAA0029MDBR	AK 10 24 55 OF 1602	MAURICIO ALBER ANGEL VILLALOBOS
49	AAA0029MBMS	AK 10 24 49 OF 801	MENDEZ FLORIAN GONZALO ARNULFO
50	AAA0029MCYN	AK 10 24 55 OF 1501	MIRYAM HELENA VERASTEQUI NOGUERA
51	AAA0029MCZE	AK 10 24 55 OF 1502	MIRYAM HELENA VERASTEQUI NOGUERA



ALCALDÍA MAYOR
DE BOGOTÁ D. C.
Secretaría Distrital de
PLANEACIÓN

Nº 0755

25 SET. 2007

Resolución N°

Por la cual se adoptan las determinantes para la formulación
del plan parcial de renovación urbana
"La Alameda" ubicado en la localidad de Santa Fe

Cuadro anexo No. 1: "Información Catastral: Dirección y Propietario"

	CHIP	DIRECCIÓN	PROPIETARIO
1	AAA0029MDNN	AK 10 23 09 LC	ALVARO GOMEZ SANABRIA
2	AAA0029MDPP	KR 12 23 14 OF 202	ALVARO GOMEZ SANABRIA
3	AAA0029MDRU	KR 12 23 14 OF 203	ALVARO GOMEZ SANABRIA
4	AAA0029MDSK	KR 12 23 14 OF 301	ALVARO GOMEZ SANABRIA
5	AAA0029MDTO	KR 12 23 14 OF 302	ALVARO GOMEZ SANABRIA
6	AAA0029MDUZ	KR 12 23 14 OF 303	ALVARO GOMEZ SANABRIA
7	AAA0029MDWF	KR 12 23 14 OF 401	ALVARO GOMEZ SANABRIA
8	AAA0029MDXR	KR 12 23 14 OF 402	ALVARO GOMEZ SANABRIA
9	AAA0029MDYX	KR 12 23 14 OF 403	ALVARO GOMEZ SANABRIA
10	AAA0029MDZM	KR 12 23 14 OF 501	ALVARO GOMEZ SANABRIA
11	AAA0029MEAW	KR 12 23 14 OF 502	ALVARO GOMEZ SANABRIA
12	AAA0029MEBS	KR 12 23 14 OF 503	ALVARO GOMEZ SANABRIA
13	AAA0029MDOE	KR 12 23 14 OF 201	ALVARO GOMEZ SANABRIA
14	AAA0029MDLW	AK 10 23 01	GILBERTO MARTINEZ FONSECA
15	AAA0029MDMS	KR 12 23 04	GILBERTO MARTINEZ FONSECA
16	AAA0029MECN	AK 10 23 21	GLORIA GOMEZ VDA DE VIEIRO
17	AAA0029MEDE	KR 12 23 30	GUTIERREZ BALLESTEROS Y CIA. L
18	AAA0029MEHK	KR 12 23 72	LUIS CARLOS LONDONO BAUTISTA



ALCALDÍA MAYOR
DE BOGOTÁ D.C.
Secretaría Distrital de
PLANEACIÓN

Nº 0755

25 SET. 2007

Resolución N°

Por la cual se adoptan las determinantes para la formulación
del plan parcial de renovación urbana

"La Alameda" ubicado en la localidad de Santa Fe

Cuadro anexo No. 1: "Información Catastral: Dirección y Propietario"

	CHIP	DIRECCION	PROPIETARIO
1	AAA0029MFLW	AK 10 22 65 AP 302	AGUILAR P CAYETANO
2	AAA0154OOWF	KR 12 22 78 LC 3	ALBA MARIA AGUILERA ANAYA
3	AAA0154OPFZ	KR 12 22 88 LC 2	ALBA MARIA AGUILERA ANHAYA
4	AAA0029MFMS	AK 10 22 65 AP 401	ALVARO REY MORENO
5	AAA0029MHBR	KR 12 22 74	AMADOR DE GARCIA STELLA
6	AAA0029MFAF	KR 12 22 50	ANA PATRICIA FRANCO LUQUE
7	AAA0029MEUH	AK 10 22 23	ANGELICA APARICIO DE BUITRAGO
8	AAA0029METD	KR 12 22 20	ARAVALO TORRADO IVAN
9	AAA0154OORU	CL 23 10 39 LC 1	AURORA AGUILERA DE ELIAS
10	AAA0029MFJH	AK 10 22 65 AP 202	BARRERO ESPINOSA LUIS ALBERTO
11	AAA0029MEXS	AK 10 22 35	BAUTISTA SINAI DA B. D.
12	AAA0029MFRU	AK 10 22 65 AP 601	BLANCA ALCIRA BOCANEGRA POVEDA
13	AAA0029MESY	KR 12 22 12	BLANCA MIRYAM CARRENO DE MALDONADO
14	AAA0029MHAF	AK 10 22 65 AP 1001	CARLOS JULIO BELTRAN ACOSTA
15	AAA0029MHCX	KR 12 22 74 AP 201	CASTILLO HECTOR
16	AAA0029MHDM	KR 12 22 74 AP 301	CASTILLO HECTOR
17	AAA0029MHEA	KR 12 22 74 AP 401	CASTILLO HECTOR
18	AAA0029MENX	CL 22 10 52 OF 201	CHELMAN DE WONSOWER VICKY
19	AAA0029MEPA	CL 22 10 52 OF 401	CHELMON DE WONSOWER VICKY
20	AAA0029MEOM	CL 22 10 52 OF 301	CHELMON DE WOSOWWER VICKY
21	AAA0029MEMR	CL 22 10 50 LC	DE WONSOWER VICKY
22	AAA0029MFXR	AK 10 22 65 AP 802	EDUARDO CANON PALACIOS
23	AAA0029MFKL	AK 10 22 65 AP 301	ENMANUEL DE LUCAS MATEUS
24	AAA0029MERJ	KR 12 22 06	FONDO ROTATORIO DE VALORIZACIO
25	AAA0029MFNN	AK 10 22 65 AP 402	GRACIELA MEJIA DE ASTUDILLO
26	AAA0029MFPP	AK 10 22 65 AP 502	HERCOR LTDA.
27	AAA0029MFDN	AK 10 22 57	INSTITUTO COLOMBIANO DE BIENESTAR FAMILIAR
28	AAA0029MFFT	AK 10 22 69 LC	JESUS MARIA ARIAS BUSTAMANTE
29	AAA0029MFZM	AK 10 22 65 AP 902	JORGE ENRIQUE HERNANDEZ BURGOS
30	AAA0029MFHY	AK 10 22 65 AP 201	LILIA COCHAYA
31	AAA0029MFWF	AK 10 22 65 AP 801	LUIS ANTONIO OVALLE ORTEGA
32	AAA0029MFUZ	AK 10 22 65 AP 702	LUIS HORACIO HERNANDEZ SANCHEZ
33	AAA0029MEYN	KR 12 22 46	LUZ MERY LINARES BOLA%OS
34	AAA0029MHYH	AK 10 22 73	MARIA EMILIA JARAMILLO DE ARANGO
35	AAA0029MFSK	AK 10 22 65 AP 602	MARIO MUNAR ALFONSO
36	AAA0029MFTO	AK 10 22 65 AP 701	PATRICIA MALDONADO MUETTE
37	AAA0029MFCX	AK 10 22 55	PRUDENCILLA CUBIDES ACOSTA
38	AAA0154OPEP	KR 12 22 78 OF 101	ROBERTO LUIS AGUILERA ANAYA
39	AAA0154OOXR	KR 12 22 78 OF 102	ROBERTO LUIS AGUILERA ANAYA
40	AAA0154OPDE	KR 12 22 78 OF 103	ROBERTO LUIS AGUILERA ANAYA
41	AAA0154OOYX	KR 12 22 78 OF 201	ROBERTO LUIS AGUILERA ANAYA
42	AAA0154OPAW	KR 12 22 78 OF 202	ROBERTO LUIS AGUILERA ANAYA
43	AAA0154OOZM	KR 12 22 78 OF 203	ROBERTO LUIS AGUILERA ANAYA
44	AAA0154OPCN	KR 12 22 78 OF 204	ROBERTO LUIS AGUILERA ANAYA
45	AAA0154OPBS	KR 12 22 78 OF 301	ROBERTO LUIS AGUILERA ANAYA
46	AAA0154OPKC	KR 12 22 78 OF 302	ROBERTO LUIS AGUILERA ANAYA
47	AAA0154OOPP	KR 12 22 78 OF 303	ROBERTO LUIS AGUILERA ANAYA
48	AAA0154OOSK	KR 12 22 78 OF 304	ROBERTO LUIS AGUILERA ANAYA
49	AAA0154OOTO	KR 12 22 78 OF 401	ROBERTO LUIS AGUILERA ANAYA
50	AAA0154OOUZ	KR 12 22 78 OF 402	ROBERTO LUIS AGUILERA ANAYA
51	AAA0154OPHK	KR 12 22 78 OF 403	ROBERTO LUIS AGUILERA ANAYA
52	AAA0154OPJZ	KR 12 22 78 OF 404	ROBERTO LUIS AGUILERA ANAYA
53	AAA0029MFOE	AK 10 22 65 AP 501	RUBY ELENA GARCES RAMOS
54	AAA0029MFYX	AK 10 22 65 AP 901	VICTOR MANUEL RAMIREZ RINCON



ALCALDÍA MAYOR
DE BOGOTÁ D. C.
Secretaría Distrital de
PLANEACIÓN

25 SET. 2007

Resolución N° **0755**
Por la cual se adoptan las determinantes para la formulación
del plan parcial de renovación urbana
"La Alameda" ubicado en la localidad de Santa Fe

Cuadro anexo No. 1: "Información Catastral: Dirección y Propietario"

	CHIP	DIRECCIÓN	PROPIETARIO
1	AAA0029MJAF	AK 10 20 19 OF 901	INVERSIONES MARPEY S.A
2	AAA0029MJCX	AK 10 20 19 OF 1101	INVERSIONES MARPEY S.A
3	AAA0029MJDM	AK 10 20 19 OF 1201	INVERSIONES MARPEY S.A
4	AAA0029MJBR	AK 10 20 19 OF 1001	INVERSIONES MARPEY S.A
5	AAA0029MKRJ	AK 10 20 39 LC 130	AGUILAR BALLEEN FERNANDO
6	AAA0029MYAW	AK 10 21 33 AP E301	AIDA YOLANDA ROMERO CONDE
7	AAA0029MNEA	AK 10 20 39 LC 224	ALBA LUZ ARCINIEGAS GUZMAN
8	AAA0029MURJ	AK 10 21 39 LC	ALEJANDRO MATEUS MILLAN
9	AAA0029MONX	AK 10 20 39 LC 309	ALFONSO SERRANO TARQUINO
10	AAA0029MJYX	AK 10 20 39 LC 114	ALVARADO GUTIERREZ IRMA
11	AAA0029MXLW	AK 10 21 33 AP G202	AMANDA ELVIRA AGUIRRE LISCHT
12	AAA0029MWFZ	AK 10 21 33 AP B102	AMELIA ERNESTINA ARGUELLO DE SANCHEZ
13	AAA0029MNDM	AK 10 20 39 LC 223	ANA CONSUELO FRANCO PINZON
14	AAA0029MWSY	AK 10 21 33 AP A203	ANA DEL CARMEN RODRIGUEZ DE FLETCHER
15	AAA0029MYCN	AK 10 21 33 AP E303	ANA DERLY SANCHEZ PRIETO
16	AAA0029MJLW	AK 10 20 39 LC 103	ANA EMILSE HERRERA MORA
17	AAA0029MNSK	AK 10 20 39 LC 235	ANA MILENA HINCAPIE GOMEZ
18	AAA0029MNUZ	AK 10 20 39 LC 237	ANA MILENA HINCAPIE GOMEZ
19	AAA0029MMBS	AK 10 20 39 LC 161	ANA ROSA SERNA TIBACAN
20	AAA0029MHRU	AK 10 20 33 LC 4	ANGEL ARTURO ECHEVERRY HOLGUIN
21	AAA0029MTLW	KR 12 20 38 GJ 14	ANGEL MARIA BALLEEN MOLINA
22	AAA0029MLZM	AK 10 20 39 LC 159	ANIBAL EUSEBIO ARIZA BOLIVAR
23	AAA0029MMAW	AK 10 20 39 LC 160	ANIBAL EUSEBIO ARIZA BOLIVAR
24	AAA0029MYLF	AK 10 20 39 LC 201	ARCADIO VIRVIESCAS RODRIGUEZ
25	AAA0029MUBS	AK 10 20 59	ARCESIO WESSO
26	AAA0029MUDE	AK 10 20 65	ARCESIO WESSO
27	AAA0029MWEP	AK 10 21 33 AP B101	ARENAS VERGARA HEYSNAR OBANDO
28	AAA0029MJSK	AK 10 20 39 LC 109	AUGUSTE SERLINE KAHN DE MEYER
29	AAA0029MWAW	CL 22 10 17 LC	AVILA TORRES FABIO
30	AAA0029MRYX	AK 10 20 39 LC 418	BALLEEN MOLINA ANGEL MARIA
31	AAA0029MRZM	AK 10 20 39 LC 419	BALLEEN MOLINA ANGEL MARIA
32	AAA0029MHTO	AK 10 20 19 OF 301	BANCO DE CALDAS
33	AAA0163LRUZ	AK 10 20 03 LC 1	BANCO DE CALDAS S.A.
34	AAA0029MUPA	AK 10 21 35 LC	BARRETO DE MARTINEZ ARGELIA
35	AAA0029MKNX	AK 10 20 39 LC 127	BARRETO MURILLO OLIVO
36	AAA0029MMHK	AK 10 20 39 LC 204	BAVARIA S.A.
37	AAA0029MJFT	KR 12 20 04	BEATRIZ BALCAZAR QUINTERO
38	AAA0029MRAF	AK 10 20 39 LC 342	BENNY RICO Y CIA LTDA.
39	AAA0029MHPP	AK 10 20 31 LC 3	BERNIS DE TIPHAIN MARIA TERES
40	AAA0029MPUZ	AK 10 20 39 LC 337	BERTA ARAGON MARTINEZ
41	AAA0029MUWW	AK 10 21 59 LC	BIENESTAR FAMILIAR INSTITUTO COLOMBIANO DE
42	AAA0029MXHY	AK 10 21 33 AP E204	BIENESTAR FAMILIAR INSTITUTO COLOMBIANO DE
43	AAA0029MOCN	AK 10 20 39 LC 244	BLANCA CECILIA CORTES
44	AAA0029MNOR	AK 10 20 39 LC 232	BLANCA CILIA GARZON RODRIGUEZ
45	AAA0029MPBR	AK 10 20 39 LC 321	BLANCA NUBIA ALMANZA ORJUELA
46	AAA0029MWPA	AK 10 21 33 AP A201	CACERES DE GAURIN ANGELICA
47	AAA0029MXKL	AK 10 21 33 AP G201	CADAVID OSPINA LUCILA ANTONIA
48	AAA0029MYJZ	AK 10 20 61	CALZADO JOTAGE Y CIA LTDA
49	AAA0029MJKL	AK 10 20 39 LC 102	CAMILO LOPEZ BARON
50	AAA0029MMYN	AK 10 20 39 LC 218	CANO BELTRAN.DIOGENES ALIRIO
51	AAA0029MOBS	AK 10 20 39 LC 243	CANO PULIDO CRISTINA P
52	AAA0029MKYN	AK 10 20 39 LC 136	CANO PULIDO CRISTINA P.
53	AAA0029MMKC	AK 10 20 39 LC 206	CANO PULIDO CRISTINA P.
54	AAA0029MMZE	AK 10 20 39 LC 219	CANO PULIDO CRISTINA P.
55	AAA0029MTFT	KR 12 20 38 GJ 10.	CANO PULIDO CRISTINA P.
56	AAA0029MTAF	KR 12 20 38 GJ 5	CANO PULIDO GABRIEL A
57	AAA0029MKWW	AK 10 20 39 LC 134	CANO PULIDO GABRIEL A.
58	AAA0029MMWW	AK 10 20 39 LC 216	CANO PULIDO GABRIEL A.
59	AAA0029MTTP	KR 12 20 38 GJ 18	CANO PULIDO GABRIEL A.
60	AAA0029MSJZ	AK 10 20 39 LC 427	CARLOS ANDRES DIAZ RICO
61	AAA0029MPAF	AK 10 20 39 LC 320	CARLOS SAMUEL PEDREROS MONROY
62	AAA0029MRPP	AK 10 20 39 LC 411	CARMEN LEONOR CIFUENTES DIAZ
63	AAA0029MOTD	AK 10 20 39 LC 314	CARRENO C ROCIO DEL PILAR Y OT
64	AAA0029MWKC	AK 10 21 33 AP D101	CASTELLANOS ESTUPINAN ROSA TUL
65	AAA0029MXCX	AK 10 21 33 AP D202	CASTILLO CRUZ JUAN CARLOS
66	AAA0029MPEA	AK 10 20 39 LC 324	CECILIA ARCINIEGAS PORRAS



ALCALDÍA MAYOR
DE BOGOTÁ D.C.
Secretaría Distrital de
PLANEACIÓN

No 0755 25 SET. 2007

Resolución N°

Por la cual se adoptan las determinantes para la formulación
del plan parcial de renovación urbana
"La Alameda" ubicado en la localidad de Santa Fe

Cuadro anexo No. 1: "Información Catastral: Dirección y Propietario"

	CHIP	DIRECCION	PROPIETARIO
67	AAA0029MXWF	AK 10 21 33 AP C303	CELSO JAIME ERAZO SANCHEZ
68	AAA0029MPFT	AK 10 20 39 LC 325	CELVIA PULGARIN DE CRUZ
69	AAA0029MRXR	AK 10 20 39 LC 417	CENTRO COMERCIAL RAMPICENTRO
70	AAA0029MSTD	AK 10 20 39 LC 436	CENTRO COMERCIAL RAMPICENTRO
71	AAA0029MSUH	AK 10 20 39 LC 437	CENTRO COMERCIAL RAMPICENTRO
72	AAA0029MLLW	AK 10 20 39 LC 147	CHILATRA MORENO MARIA CLAUDIA
73	AAA0029MTRU	KR 12 20 38 GJ 19	CLAUDIA MIRIAM ROJAS BECERRA
74	AAA0029MSFZ	AK 10 20 39 LC 425	CLAUDIO ALBERTO NEIRA HOLGUIN
75	AAA0029MRCX	AK 10 20 39 LC 344	CLEMENCIA ASTRID SANTOS GACHARNA
76	AAA0029MKSY	AK 10 20 39 LC 131	CONDE PENA FRANCISCO CIRO
77	AAA0029MLYX	AK 10 20 39 LC 158	CONDE PENA FRANCISCO CIRO
78	AAA0029MTEA	KR 12 20 38 GJ 9	CONSTRUC. G.
79	AAA0029MSZE	KR 12 20 38 GJ 4	CONSTRUC. G. LTDA.
80	AAA0029MTBR	KR 12 20 38 GJ 6	CONSTRUC. G. LTDA.
81	AAA0029MKHK	AK 10 20 39 LC 122	CONSTRUCC. G. LTDA.
82	AAA0029MLBR	AK 10 20 39 LC 139	CONSTRUCC. G. LTDA.
83	AAA0029MLEA	AK 10 20 39 LC 142	CONSTRUCC. G. LTDA.
84	AAA0029MMJZ	AK 10 20 39 LC 205	CONSTRUCCIONES G. LTDA.
85	AAA0029MMRJ	AK 10 20 39 LC 212	CONSTRUCCIONES G. LTDA.
86	AAA0029MNRU	AK 10 20 39 LC 234	CONSTRUCCIONES G. LTDA.
87	AAA0029MNYX	AK 10 20 39 LC 240	CONSTRUCCIONES G. LTDA.
88	AAA0029MOAW	AK 10 20 39 LC 242	CONSTRUCCIONES G. LTDA.
89	AAA0029MOHK	AK 10 20 39 LC 304	CONSTRUCCIONES G. LTDA.
90	AAA0029MRBR	AK 10 20 39 LC 343	CONSTRUCCIONES G. LTDA.
91	AAA0029MMFZ	AK 10 20 39 LC 203	CONSTRUCTORA G LTDA.
92	AAA0029MPNN	AK 10 20 39 LC 331	CONTRERAS TELLEZ HUGO ORLANDO
93	AAA0029MSXS	KR 12 20 38 GJ 2	CUERVO MARTINEZ ISAIAS
94	AAA0029MTKL	KR 12 20 38 GJ 13	CUERVO MARTINEZ ISAIAS
95	AAA0029MLKL	AK 10 20 39 LC 146	DANIEL JOEL JEREZ CHAVEZ
96	AAA0029MNZM	AK 10 20 39 LC 241	DANNY JOEL JEREZ CHAVEZ
97	AAA0029MOFZ	AK 10 20 39 LC 303	DANNY JOEL JEREZ CHAVEZ
98	AAA0029MTUZ	KR 12 20 38 GJ 23	DANTE DANIEL ROBBA MIRANDA
99	AAA0029MTJH	KR 12 20 38 GJ 12	DAVID ALCIDES GOMEZ BOLIVAR
100	AAA0029MWRJ	AK 10 21 33 AP A202	DELGADO MENDOZA LYDA
101	AAA0029MKOM	AK 10 20 39 LC 128	DEVIA LOPEZ JAIME
102	AAA0029MKEP	AK 10 20 39 LC 120	DIOSELINA PERILLA DE GRANADOS
103	AAA0029MUMR	AK 10 21 19 LC	ECHEVERRY GARCIA JESUS M Y OTR
104	AAA0182YDCX	AK 10 20 03 OF 601	EDIFICIO SARAGA
105	AAA0182YDDM	AK 10 20 03 OF 602	EDIFICIO SARAGA
106	AAA0182YDEA	AK 10 20 03 OF 603	EDIFICIO SARAGA
107	AAA0182YDFT	AK 10 20 03 OF 604	EDIFICIO SARAGA
108	AAA0182YDHY	AK 10 20 03 OF 605	EDIFICIO SARAGA
109	AAA0182YDJH	AK 10 20 03 OF 606	EDIFICIO SARAGA
110	AAA0182YDKL	AK 10 20 03 OF 607	EDIFICIO SARAGA
111	AAA0182YDXR	AK 10 20 03 OF 608	EDIFICIO SARAGA
112	AAA0182YDYX	AK 10 20 03 OF 609	EDIFICIO SARAGA
113	AAA0182YDZM	AK 10 20 03 OF 610	EDIFICIO SARAGA
114	AAA0182YEAU	AK 10 20 03 OF 611	EDIFICIO SARAGA
115	AAA0182YEBS	AK 10 20 03 OF 612	EDIFICIO SARAGA
116	AAA0182YEDE	AK 10 20 03 OF 613	EDIFICIO SARAGA
117	AAA0182YECN	AK 10 20 03 OF 614	EDIFICIO SARAGA
118	AAA0182YDWF	AK 10 20 03 OF 801	EDIFICIO SARAGA
119	AAA0182YDUZ	AK 10 20 03 OF 802	EDIFICIO SARAGA
120	AAA0182YDYO	AK 10 20 03 OF 803	EDIFICIO SARAGA
121	AAA0182YDSK	AK 10 20 03 OF 804	EDIFICIO SARAGA
122	AAA0182YDRU	AK 10 20 03 OF 805	EDIFICIO SARAGA
123	AAA0182YDPP	AK 10 20 03 OF 806	EDIFICIO SARAGA
124	AAA0182YDOE	AK 10 20 03 OF 807	EDIFICIO SARAGA
125	AAA0182YDNN	AK 10 20 03 OF 808	EDIFICIO SARAGA
126	AAA0182YDMS	AK 10 20 03 OF 809	EDIFICIO SARAGA
127	AAA0182YDLW	AK 10 20 03 OF 810	EDIFICIO SARAGA
128	AAA0029MOMR	AK 10 20 39 LC 308	EDUARDO EULOGILO BARRIOS
129	AAA0029MLHY	AK 10 20 39 LC 144	ELISA CUY
130	AAA0029MOSY	AK 10 20 39 LC 313	ELIZABETH HERNANDEZ DE HERRERA
131	AAA0029MPLW	AK 10 20 39 LC 329	ELVIA JIMENEZ DE OVALLE
132	AAA0029MPSK	AK 10 20 39 LC 335	ENELIA GRAJALES LOPEZ



ALCALDÍA MAYOR
DE BOGOTÁ D. C.
Secretaría Distrital de
PLANEACIÓN

25 SET. 2007

No 0755

Resolución N°

Por la cual se adoptan las determinantes para la formulación
del plan parcial de renovación urbana
"La Alameda" ubicado en la localidad de Santa Fe

Cuadro anexo No. 1: "Información Catastral: Dirección y Propietario"

	CHIP	DIRECCIÓN	PROPIETARIO
133	AAA0029MSKC	AK 10 20 39 LC 428	ESPERANZA GOMEZ VALENCIA
134	AAA0029MSEP	AK 10 20 39 LC 424	FABIO GONZALO CHAVEZ ALAYON
135	AAA0029MLOE	AK 10 20 39 LC 150	FERNANDO ARTURO OYUELA RINCON
136	AAA0029MXAF	AK 10 21 33 AP C204	FERNANDO PAUTT VEGA
137	AAA0029MJXR	AK 10 20 39 LC 113	FLAVIO ROMERO GOMEZ
138	AAA0029MKUH	AK 10 20 39 LC 133	FLAVIO ROMERO GOMEZ
139	AAA0029MLSK	AK 10 20 39 LC 153	FLAVIO ROMERO GOMEZ
140	AAA0029MLTO	AK 10 20 39 LC 154	FLAVIO ROMERO GOMEZ
141	AAA0029MXSK	AK 10 21 33 AP B302	FLOR MERY RODRIGUEZ ORTIZ
142	AAA0029MXRU	AK 10 21 33 AP B301	FORERO NAVAS BERTHA
143	AAA0029MXOE	AK 10 21 33 AP A303	FRANCO GIL LILIA MARIA
144	AAA0029MXPP	AK 10 21 33 AP A304	FRANCO GIL LILIA MARIA
145	AAA0029MNBK	AK 10 20 39 LC 221	FUNDACION ABOOD SHAIQ
146	AAA0029MUKC	AK 10 21 09 LC	GARAVITO MALAGON JAIME
147	AAA0029MJEA	CL 20 10 38	GARCIA VALDERRAMA VICTOR
148	AAA0029MJHY	KR 12 20 18	GARCIA VALDERRAMA VICTOR
149	AAA0029MPHY	AK 10 20 39 LC 326	GARNICA DE TATAR MARIA H.
150	AAA0029MSOM	AK 10 20 39 LC 432	GARZON CETINA LUISA FERNANDA
151	AAA0029MLPP	AK 10 20 39 LC 151	GEMMA TOVAR SANABRIA
152	AAA0029MMUH	AK 10 20 39 LC 215	GILBERTO LEON APONTE TOVAR
153	AAA0029MWCN	KR 12 20 92	GIOVANNI OCHOA PARRA
154	AAA0029MUYN	CL 22 10 01 LC	GLORIA INES ROJAS RINCON
155	AAA0029MMOM	AK 10 20 39 LC 210	GLORIA INES TORRES PAEZ
156	AAA0029MRNN	AK 10 20 39 LC 409	GLORIA NELSY CASTANEDA GOMEZ
157	AAA0029MNTO	AK 10 20 39 LC 236	GOMEZ DE HINCAPIE SOLANGEL
158	AAA0029MUNX	AK 10 21 23 LC	GOMEZ LOPEZ CARLOS ALBERTO
159	AAA0029MKTD	AK 10 20 39 LC 132	GOMEZ RODRIGUEZ MARCO FIDEL
160	AAA0029MOYN	AK 10 20 39 LC 318	GONZALEZ DE OCHOA MARIA GILMA
161	AAA0029MTDM	KR 12 20 38 GJ 8	GONZALO CELEMIN BARON
162	AAA0029MJRU	AK 10 20 39 LC 108	GONZALO DE J. AGUDELO GALLEG0
163	AAA0029MPJH	AK 10 20 39 LC 327	GRANADOS HERNANDEZ BLANCA L
164	AAA0029MYHK	AK 10 21 33 AP G302	GUIZA VDA. DE NIETO ROSALIA
165	AAA0029MMXS	AK 10 20 39 LC 217	GUSTAVO DE JESUS QUINCHIA RESTREPO
166	AAA0029MJZM	AK 10 20 39 LC 115	GUSTAVO GARCIA BALLESTEROS
167	AAA0029MMMR	AK 10 20 39 LC 208	GUSTAVO PATINO MENA
168	AAA0029MOOM	AK 10 20 39 LC 310	GUSTAVO PEDROZA RODRIGUEZ
169	AAA0029MPDM	AK 10 20 39 LC 323	GUSTAVO SANABRIA MORENO
170	AAA0029MKPA	AK 10 20 39 LC 129	HECTOR DIAZ MOLANO
171	AAA0029MNHV	AK 10 20 39 LC 226	HECTOR RUBIO RAMIREZ
172	AAA0029MKXS	AK 10 20 39 LC 135	HERNAN SANDINO VELASQUEZ
173	AAA0029MTHV	KR 12 20 38 GJ 11	HERNANDEZ GAMEZ E HIJOS LTDA
174	AAA0029MTSK	KR 12 20 38 GJ 20	HERNANDO GAMEZ E HIJOS LTDA
175	AAA0029MPOE	AK 10 20 39 LC 332	HUGO ORLANDO CONTRERAS TELLEZ
176	AAA0029MXDM	AK 10 21 33 AP E201	IBLA GORDILLO IRMA LILIANA
177	AAA0029MWOM	AK 10 21 33 AP F101	INES ZULOAGA ARANGO DE RAMIR
178	AAA0163LRWF	AK 10 20 13 LC 5	INMOBILIARIA INDUSTRIAL LIMITADA
179	AAA0029MUCN	KR 12 20 62	INTERNACIONALES LTDA DOTACIONES NACIONALES E
180	AAA0029MRMS	AK 10 20 39 LC 408	INTRANSCONTA Y CIA LTDA
181	AAA0029MLWF	AK 10 20 39 LC 156	INVERSIONES ANDRE A. LTDA.
182	AAA0029MOZE	AK 10 20 39 LC 319	ISAUSA SOLANO PELAEZ
183	AAA0029MWYN	AK 10 21 33 AP C202	ISMELDA CARRILLO BERNAL
184	AAA0029MXBR	AK 10 21 33 AP D201	ISMELDA CARRILLO BERNAL
185	AAA0029MUAW	KR 12 20 38 DP 1	JAIME ALFONSO LINERO QUINTERO
186	AAA0029MNAF	AK 10 20 39 LC 220	JAIME ALVARO WITTINGAM
187	AAA0029MTCX	KR 12 20 38 GJ 7	JAIME GOMEZ LOPEZ
188	AAA0029MXEA	AK 10 21 33 AP E202	JAIME VELASQUEZ RAMIREZ
189	AAA0029MMCN	AK 10 20 39 LC 162	JAIRO GARZON GUASCA
190	AAA0029MOPA	AK 10 20 39 LC 311	JAIRO RAUL RODRIGUEZ YEPEZ
191	AAA0029MXMS	AK 10 21 33 AP A301	JANETH PATRICIA PEREZ DE BEJARANO
192	AAA0029MLDM	AK 10 20 39 LC 141	JAVIER ACEVEDO PALACIO
193	AAA0029MNJH	AK 10 20 39 LC 227	JEREZ CHAVEZ DANNY
194	AAA0029MWMR	AK 10 21 33 AP E101	JORGE ANDONOFF VELOZA
195	AAA0029MLAF	AK 10 20 39 LC 138	JORGE EDUARDO GUTIERREZ
196	AAA0029MWJZ	AK 10 21 33 AP C102	JORGE ENRIQUE CORTES DIAZ
197	AAA0029MWUH	AK 10 21 33 AP B201	JORGE ENRIQUE MARIN ESCOBAR
198	AAA0029MKFZ	AK 10 20 39 LC 121	JORGE ERNESTO VELEZ RAMIREZ



ALCALDÍA MAYOR
DE BOGOTÁ D. C.
Secretaría Distrital de
PLANEACIÓN

No 0755

25 SET. 2007

Resolución N°

Por la cual se adoptan las determinantes para la formulación
del plan parcial de renovación urbana
"La Alameda" ubicado en la localidad de Santa Fe

Cuadro anexo No. 1: "Información Catastral: Dirección y Propietario"

	CHIP	DIRECCIÓN	PROPIETARIO
199	AAA0029MKKC	AK 10 20 39 LC 124	JORGE ERNESTO VELEZ RAMIREZ
200	AAA0029MSPA	AK 10 20 39 LC 433	JORGE ERNESTO VELEZ RAMIREZ
201	AAA0029MOEP	AK 10 20 39 LC 302	JOSE EISENHOVER PINZON GONZALEZ
202	AAA0029MPKL	AK 10 20 39 LC 328	JOSE LEON GONZALO CANO BELTRAN
203	AAA0029MMLF	AK 10 20 39 LC 207	JOSE LUIS ALFONSO ARDILA
204	AAA0029MOUH	AK 10 20 39 LC 315	JOSE LUIS ALFONSO ARDILA
205	AAA0029MMPA	AK 10 20 39 LC 211	JOSE OLIVERIO PACHON RINCON
206	AAA0029MPYX	AK 10 20 39 LC 340	JOSE ROBERTO MURCIA
207	AAA0029MTOE	KR 12 20 38 GJ 17	JOSE ROMEROASCO JAIME PEDROZA GARCIA
208	AAA0029MRLW	AK 10 20 39 LC 407	JOSE WILLIAM ROJAS PRIETO
209	AAA0029MUOM	AK 10 21 29 LC	JUAN ELKIN GIRALDO GIRALDO
210	AAA0029MSSY	AK 10 20 39 LC 435	JUAN GONZALO GAVIRIA ZULUAGA
211	AAA0029MKAW	AK 10 20 39 LC 116	JUAN MANUEL NEIRA TRIVINO
212	AAA0029MWDE	AK 10 21 33 AP A101	JULIO CESAR SANTOS HERRERA
213	AAA0029MNXR	AK 10 20 39 LC 239	LA SOCIEDAD BENNY RICO Y CIA LTDA
214	AAA0029MJTO	AK 10 20 39 LC 110	LADI AMANDA VALCARCEL ALBARRACIN
215	AAA0029MOJZ	AK 10 20 39 LC 305	LEONARDO GOMEZ CASTANO
216	AAA0029MKCN	AK 10 20 39 LC 118	LEONOR MARIA MORENO ORTIZ
217	AAA0029MKZE	AK 10 20 39 LC 137	LEOPOLDO ENRIQUE RUIZ
218	AAA0029MRKL	AK 10 20 39 LC 406	LIBORIO ENRIQUE HERNANDEZ BERMUDEZ
219	AAA0029MMDT	AK 10 20 39 LC 214	LILIA MARIA REY BAQUERO
220	AAA0029MLRU	AK 10 20 39 LC 152	LILIA PUERTO DE MONCADA
221	AAA0029MNKL	AK 10 20 39 LC 228	LILIA QUINONEZ NEIRA
222	AAA0029MLCX	AK 10 20 39 LC 140	LINO CELY
223	AAA0029MUJZ	AK 10 21 03 LC	LOS CISNES LTDA
224	AAA0029MMEP	AK 10 20 39 LC 202	LOZANO DE BONILLA MYRIAM
225	AAA0029MSHK	AK 10 20 39 LC 426	LUCERO DEL SOCORRO MEDINA LOPEZ
226	AAA0029MWLF	AK 10 21 33 AP D102	LUIS ALBERTO DUARTE BAUTISTA
227	AAA0029MRFT	AK 10 20 39 LC 403	LUIS ALFONSO CASAS
228	AAA0029MRHY	AK 10 20 39 LC 404	LUIS ALFONSO CASAS
229	AAA0029MRJH	AK 10 20 39 LC 405	LUIS ALFONSO CASAS
230	AAA0029MNNN	AK 10 20 39 LC 231	LUIS EDUARDO RICAURTE MESA
231	AAA0029MSBS	AK 10 20 39 LC 421	LUIS FERNANDO NEISA CORTES
232	AAA0029MPTO	AK 10 20 39 LC 336	LUIS MARIA PENA PACHECO
233	AAA0029MXYY	AK 10 21 33 AP D301	LUZ ALCIRA BECERRA DE GUTIERREZ
234	AAA0029MPPP	AK 10 20 39 LC 333	LUZ DARY VILLAMOR SANCHEZ
235	AAA0029MRDM	AK 10 20 39 LC 401	LUZ MARINA ALVARADO CHAVARRO
236	AAA0029MJJH	AK 10 20 39 LC 101	LUZ NELLY AMADO FRANCO
237	AAA0029MUXS	AK 10 21 65 LC	MANUEL VARGAS RIAPIRA
238	AAA0029MPMS	AK 10 20 39 LC 330	MARIA AMANDA PINEDA CADENA
239	AAA0029MXJH	AK 10 21 33 AP F201	MARIA ANTONIA ALBARRACIN PEREZ
240	AAA0029MNPP	AK 10 20 39 LC 233	MARIA CECILIA BARCO CASTRO
241	AAA0029MPRU	AK 10 20 39 LC 334	MARIA CELINA FERNANDEZ FERNANDEZ
242	AAA0029MPXR	AK 10 20 39 LC 339	MARIA CRISTINA AMAYA DE CASTILLA
243	AAA0029MLFT	AK 10 20 39 LC 143	MARIA DEL CARMEN BETANCOUR VALENCIA
244	AAA0029MTYX	KR 12 20 38 GJ 26	MARIA DEL CARMEN BETANCUR VALENCIA
245	AAA0029MXNN	AK 10 21 33 AP A302	MARIA DEL CARMEN SALAZAR VDA DE FERNANDEZ
246	AAA0029MKLF	AK 10 20 39 LC 125	MARIA DEL PILAR NUNEZ MAZO
247	AAA0029MLXR	AK 10 20 39 LC 157	MARIA GRACIELA AGUILERA ULLOA
248	AAA0029MSMR	AK 10 20 39 LC 430	MARIA GRACIELA LEAL
249	AAA0029MNLW	AK 10 20 39 LC 229	MARIA LUISA ROJAS DE RENGIFO
250	AAA0029MTTO	KR 12 20 38 GJ 22	MARIA NELCY CASTRO DE SEGURA
251	AAA0029MKMR	AK 10 20 39 LC 126	MARIA NELLY CASTRO DE SEGURA
252	AAA0029MORJ	AK 10 20 39 LC 312	MARIA OLIVA BAHAMON LOPEZ
253	AAA0029MYDE	AK 10 21 33 AP E304	MARIA TERESA CRISTINA ZONCA
254	AAA0029MYEP	AK 10 21 33 AP F301	MARIA TERESA PINEDA DE VILLEGAS
255	AAA0029MRTO	AK 10 20 39 LC 414	MARIELA MURILLO DE DELGADO
256	AAA0029MSNX	AK 10 20 39 LC 431	MARIEN MURCIA SIERRA
257	AAA0029MMNX	AK 10 20 39 LC 209	MARINO MARIA ANA ROSA
258	AAA0029MRSK	AK 10 20 39 LC 413	MARIO EDILBERTO OVALLE ROMERO
259	AAA0029MTZM	KR 12 20 38 GJ 27	MARTHA BUITRAGO BERNAL
260	AAA0029MWBS	CL 22 10 23 LC	MEDINA MEJIA JUAN DIEGO
261	AAA0029MXTO	AK 10 21 33 AP C301	MELISSA SANJUAN SANCHEZ
262	AAA0029MOXS	AK 10 20 39 LC 317	MENDEZ CARRASCO JAIME
263	AAA0029MJUZ	AK 10 20 39 LC 111	MENDIVELSO FERNANDEZ HILCIAS
264	AAA0029MJWF	AK 10 20 39 LC 112	MENDIVELSO FERNANDEZ URITH



ALCALDÍA MAYOR
DE BOGOTÁ D. C.
Secretaría Distrital de
PLANEACIÓN

25 SET. 2007

Resolución N° 0755

Por la cual se adoptan las determinantes para la formulación
del plan parcial de renovación urbana
"La Alameda" ubicado en la localidad de Santa Fe

Cuadro anexo No. 1: "Información Catastral: Dirección y Propietario"

	CHIP	DIRECCION	PROPIETARIO
265	AAA0029MNWF	AK 10 20 39 LC 238	MONICA YANETH RESTREPO VASQUEZ
266	AAA0029MSLF	AK 10 20 39 LC 429	MONROY LEON JULIO D.
267	AAA0029MJMS	AK 10 20 39 LC 104	MORA HUMBERTO
268	AAA0029MWXS	AK 10 21 33 AP C201	MRTHA INES RENDON SIERRA
269	AAA0029MSCN	AK 10 20 39 LC 422	MUNOZ BLLNCO JOSE MIGUEL
270	AAA0029MHOE	AK 10 20 25 LC 2	MURCIA MARCO FIDEL
271	AAA0029MTWF	KR 12 20 38 GJ 24	NANCY FRANCO DE AMADO
272	AAA0029MLNN	AK 10 20 39 LC 149	NANCY FRANCO DE ARMANDO
273	AAA0029MJNN	AK 10 20 39 LC 105	NAPOLEON SEGUNDO ALVAREZ LARA
274	AAA0029MSWW	KR 12 20 38 GJ 1	NEGIE MARIA RAAD DE VERGEL
275	AAA0029MTNN	KR 12 20 38 GJ 16	NEGIE MARIA RAAD DE VERGEL
276	AAA0029MKJZ	AK 10 20 39 LC 123	NEGRE MARIA RAAD DE VERGEL
277	AAA0029MYBS	AK 10 21 33 AP E302	NESTOR DE JESUS HURTADO
278	AAA0029MMSY	AK 10 20 39 LC 213	NINO ALDANA LUIS F.
279	AAA0029MREA	AK 10 20 39 LC 402	NORMA ESTHER CUENCA MUNOZ
280	AAA0029MHWF	AK 10 20 19 OF 501	OFELIA JARAMILLO DE LOPEZ
281	AAA0029MWNX	AK 10 21 33 AP E102	OLIMPA PADILLA PEREZ
282	AAA0029MMNS	AK 10 20 39 LC 230	ORLAN DILIO GUTIERREZ REY
283	AAA0029MSYN	KR 12 20 38 GJ 3	OSCAR LEON SERRANO
284	AAA0029MLMS	AK 10 20 39 LC 148	OTONIEL GONZALEZ JIMENEZ
285	AAA0029MJPP	AK 10 20 39 LC 107	PARRA PARRA ANA ISABEL
286	AAA0029MSRJ	AK 10 20 39 LC 434	PASCUAL VILLAGRAN BENAVIDES
287	AAA0029MJOE	AK 10 20 39 LC 106	PEDRO ANTONIO MEDINA MONTEALEGRE
288	AAA0029MKBS	AK 10 20 39 LC 117	PEDRO ANTONIO SEGURA
289	AAA0029MUZE	CL 22 10 15 LC	PEDRO CARDONA GONZALEZ
290	AAA0029MHYX	AK 10 20 19 OF 701	PEREZ SARAGA SHERMAN
291	AAA0029MHUZ	AK 10 20 19 OF 401	PROMOTORA Y ADMINISTRATIVA D SOC Y CIA S.C.A. PROA
292	AAA0029MRWF	AK 10 20 39 LC 416	PULIDO LUIS ALFONSO
293	AAA0029MNCX	AK 10 20 39 LC 222	RAMIREZ PINTO JOSE JOAQUIN
294	AAA0029MPCX	AK 10 20 39 LC 322	RAQUEL PINEROS PINEROS
295	AAA0029MRUZ	AK 10 20 39 LC 415	REBECA BOTACHE DE SANDOVAL
296	AAA0029MUTD	AK 10 21 51 LC	REINALES BARCENAS JORGE
297	AAA0029MTMS	KR 12 20 38 GJ 15	REINEL ADONIS PERILLA ALFONSO
298	AAA0029MWTD	AK 10 21 33 AP A204	REYNALES RODRIGUEZ EDUARDO
299	AAA0029MOLF	AK 10 20 39 LC 307	RICARDO ANTONIO NINO VASQUEZ
300	AAA0029MOKC	AK 10 20 39 LC 306	RINCON GONZALEZ INES
301	AAA0029MMDE	AK 10 20 39 LC 163	RIOS ESPITIA JUAN APOSTOL
302	AAA0029MODE	AK 10 20 39 LC 301	ROA CAMPOS CLARA MYRIAM
303	AAA0029MXZM	AK 10 21 33 AP D302	ROA DE TORRES LUISA MARIA
304	AAA0029MKDE	AK 10 20 39 LC 119	RODRIGUEZ DE POVEDA ABIGAIL
305	AAA0029MRRU	AK 10 20 39 LC 412	RODRIGUEZ SANIN SORAYA STELLA
306	AAA0029MUUH	AK 10 21 53 LC	ROJAS AGUILAR VICTOR MANUEL
307	AAA0029MULF	AK 10 21 11 LC	ROJAS MALAGON JESUS
308	AAA0029MNFT	AK 10 20 39 LC 225	ROJAS PARADA MARTHA ROSA
309	AAA0029MSAW	AK 10 20 39 LC 420	ROMERO DE SIERRA ANA DILIA
310	AAA0029MLUZ	AK 10 20 39 LC 155	ROMERO MUNOZ ROSA
311	AAA0029MTXR	KR 12 20 38 GJ 25	ROMERO MUNOZ ROSA
312	AAA0029MLJH	AK 10 20 39 LC 145	ROSALBA BLANCO LEGUIZAMON
313	AAA0029MPWF	AK 10 20 39 LC 338	ROSALBA GUTIERREZ DE PARADA
314	AAA0029MROE	AK 10 20 39 LC 410	ROSAURA ROA DE VEGA
315	AAA0029MUSY	AK 10 21 43 LC	RUBIANO C. DE USECHE OLGA
316	AAA0029MYFZ	AK 10 21 33 AP G301	SAAVEDRA SANTANA BERNABE
317	AAA0029MSDE	AK 10 20 39 LC 423	SALAZAR DE CASTILLA RUSMELIA
318	AAA0029MQWW	AK 10 20 39 LC 316	SOLANGEL GOMEZ DE HINCAPIE
319	AAA0029MHSK	AK 10 20 19 OF 201	SORTEO EXTRAORDINARIO DE NAVID
320	AAA0029MWZE	AK 10 21 33 AP C203	VEGA DE ZAPATA MARIA M.
321	AAA0029MXUZ	AK 10 21 33 AP C302	VELASQUEZ PRIETO VICTOR A.
322	AAA0029MWHK	AK 10 21 33 AP C101	WILSON GUILLERMO PARDO BEJARANO
323	AAA0029MXXR	AK 10 21 33 AP C304	YAMAGUCHI DE SANCHEZ MYRIAM M.
324	AAA0029MWWW	AK 10 21 33 AP B202	YAMAGUCHI DE SANCHEZ MYRIAM MI
325	AAA0029MPZM	AK 10 20 39 LC 341	YAMITH DE JESUS YABERSCHT OCAMPO
326	AAA0029MXFT	AK 10 21 33 AP E203	YOLANDA SEPULVEDA QUINTERO



ALCALDÍA MAYOR
DE BOGOTÁ D. C.
Secretaría Distrital de
PLANEACIÓN

No 0755 25 SET. 2007

Resolución N°

Por la cual se adoptan las determinantes para la formulación
del plan parcial de renovación urbana
"La Alameda" ubicado en la localidad de Santa Fe

Cuadro anexo No. 1: "Información Catastral: Dirección y Propietario"

	CHIP	DIRECCIÓN	PROPIETARIO
1	AAA0029MYYN	AC 19 10 08 AP 204	ABDON MARCELO ANDRADE CHAVEZ
2	AAA0029NFHK	KR 12 19 72 OF 302	ALBERTO RINCON CARDENAS
3	AAA0029NCKL	KR 12 19 46 OF 302	ALDANA DE HERNANDEZ BLANCA A.
4	AAA0029NCXR	AK 10 19 45 OF 1101	ALFONSO LOPEZ BARRERA
5	AAA0029NDJZ	KR 12 19 46 ST 1 GJ 08	ALFONSO LOPEZ BARRERA
6	AAA0029NDKC	KR 12 19 46 ST 1 GJ 09	ALFONSO LOPEZ BARRERA
7	AAA0029NDUH	KR 12 19 46 ST 1 GJ 18	ALFONSO LOPEZ BARRERA
8	AAA0029NDVW	KR 12 19 46 ST 1 GJ 19	ALFONSO LOPEZ BARRERA
9	AAA0029NECX	KR 12 19 46 ST 1 DP 25	ALFONSO LOPEZ BARRERA
10	AAA0029MYUH	AC 19 10 08 AP 201	ANA ISABEL CAMACHO DE RUIZ
11	AAA0029NHBS	AK 10 19 65 OF 604	ANDRE DE WASSEIGE
12	AAA0029NHZE	AK 10 19 65 AP 1101	ANIBAL ARANGO S. C. S.
13	AAA0029NBEP	AC 19 10 44 AP 801	ANTHOC
14	AAA0029NDTD	KR 12 19 46 ST 1 GJ 17	ARANGO MEJIA MARIO DE JESUS
15	AAA0029NBBS	AC 19 10 44 AP 601C	ASOCIACION NAC DE PROPIETARIOS DE LA PEQ INDUSTRIA
16	AAA0029NBAW	AC 19 10 44 AP 601B	ASOCIACION NAC DE PROPIETARIOS DE LA PEQ INDUSTRIA
17	AAA0029NHAW	AK 10 19 65 AP 603	BANCO GANADERO
18	AAA0029NCEA	AK 10 19 45 OF 201	BANCO POPULAR
19	AAA0029NCJH	AK 10 19 45 OF 301	BANCO POPULAR
20	AAA0029NCMS	AK 10 19 45 OF 401	BANCO POPULAR
21	AAA0029NFXS	AK 10 19 65 AP 501	BANCO DE BOGOTA
22	AAA0029NJAW	AK 10 19 65 OF 1201	BANCO DE BOGOTA
23	AAA0029NAMS	AC 19 10 26	BERMUDEZ ARTURO
24	AAA0029NADM	AC 19 10 08 AP 903	BERTHA ALICIA GARZON GAITAN
25	AAA0029MZAF	AC 19 10 08 AP 302	BLANCA FLOR VILLAMIL FLORIAN
26	AAA0029NDFZ	KR 12 19 46 ST 1 GJ 06	BUENO MORA Y CIA S. EN C.
27	AAA0029NCCX	AK 10 19 45 LC 6	BUENO MORA Y CIA S. EN C.
28	AAA0029NCDM	AK 10 19 45 LC 7	BUENO MORA Y CIA S. EN C.
29	AAA0029MZXR	AC 19 10 08 AP 801	BUITRAGO YANEZ ALFONSO
30	AAA0029NAOE	AC 19 10 44 LC 1	CAJA POPULAR COOPERATIVA
31	AAA0029NAPP	AC 19 10 44 OF 201	CAJA POPULAR COOPERATIVA
32	AAA0029NARU	AC 19 10 44 OF 301	CAJA POPULAR COOPERATIVA
33	AAA0029NASK	AC 19 10 44 OF 302	CAJA POPULAR COOPERATIVA
34	AAA0029NATO	AC 19 10 44 OF 401	CAJA POPULAR COOPERATIVA
35	AAA0029NAUZ	AC 19 10 44 OF 402	CAJA POPULAR COOPERATIVA
36	AAA0029NAWF	AC 19 10 44 OF 501	CAJA POPULAR COOPERATIVA
37	AAA0029NAXR	AC 19 10 44 OF 502	CAJA POPULAR COOPERATIVA
38	AAA0029NAZM	AC 19 10 44 OF 602	CAJA POPULAR COOPERATIVA
39	AAA0029NBUH	KR 12 19 36	CASTELLANOS ABONDANO MARGARITA
40	AAA0029MYOM	AC 19 10 16 LC 1	CASTRO GUILLERMO
41	AAA0029MZEA	AC 19 10 08 AP 402	CASTRO OSORIO OLGA PATRICIA
42	AAA0029NBFZ	AC 19 10 44 OF 802	CENTRAL COOPERATIVA D DLO SOCIAL COODESARROLLO
43	AAA0029MZPP	AC 19 10 08 AP 603	CIFUENTES LUJAN NELSON
44	AAA0029NHTD	AK 10 19 65 OF 904	COLEGIO DE ARBITROS DE FUTBOL DE BOGOTA D.E.
45	AAA0029NCLW	KR 12 19 46 OF 303	COLOMBIANA DE IMANES LTDA.
46	AAA0029NFCN	KR 12 19 90 LC	CONSTANZA ORDONEZ FERRO
47	AAA0029NFTD	AK 10 19 65 AP 301A	COOP MULTIACTIVA D MILITARES EN RETIRO LTDA-COOPMI
48	AAA0029NFUH	AK 10 19 65 AP 301B	COOP MULTIACTIVA D MILITARES EN RETIRO LTDA-COOPMI
49	AAA0029NCTO	AK 10 19 45 OF 801	COOP. NACIONAL DE AHORRO Y CRE
50	AAA0029NCUZ	AK 10 19 45 OF 901	COOP. NACIONAL DE AHORRO Y CRE
51	AAA0029NDAW	KR 12 19 46 ST 1 GJ 01	COOP. NACIONAL DE AHORRO Y CRE
52	AAA0029NDBS	KR 12 19 46 ST 2	COOP. NACIONAL DE AHORRO Y CRE
53	AAA0029NDMR	KR 12 19 46 ST 1 GJ 11	COOP. NACIONAL DE AHORRO Y CRE
54	AAA0029NDNX	KR 12 19 46 ST 1 GJ 12	COOP. NACIONAL DE AHORRO Y CRE
55	AAA0029NDOM	KR 12 19 46 ST 1 GJ 13	COOP. NACIONAL DE AHORRO Y CRE
56	AAA0029NDPA	KR 12 19 46 ST 1 GJ 14	COOP. NACIONAL DE AHORRO Y CRE
57	AAA0029NDRJ	KR 12 19 46 ST 1 GJ 15	COOP. NACIONAL DE AHORRO Y CRE
58	AAA0029NDXS	KR 12 19 46 ST 1 GJ 20	COOP. NACIONAL DE AHORRO Y CRE
59	AAA0029NCRU	AK 10 19 45 OF 601	CORPOR. FINANC. NACIONAL Y SUR
60	AAA0029MYSY	AC 19 10 08 LC 4	CORPORACION CONCASA
61	AAA0029MYTD	AK 10 19 11 LC 5	CORPORACION CAFETERA DE AHORRO
62	AAA0029NBPA	KR 12 19 12 AP 401	DELTA S.A.
63	AAA0029NBDE	AC 19 10 44 AP 702	DIAZ DIAZ OLIVERIO SIMON
64	AAA0029NCHY	KR 12 19 46 OF 203	DISTRIBUIDORA VAR-VEL LTDA.
65	AAA0029NCFI	KR 12 19 46 OF 202	DISTRIBUIDORA VAR-VELL LTDA.
66	AAA0029NBNX	KR 12 19 12 AP 301	DROGUERIA ACUNA HERMANOS



ALCALDÍA MAYOR
DE BOGOTÁ D. C.
Secretaría Distrital de
PLANEACIÓN

25 SET. 2007

Nº 0755

Resolución N°

Por la cual se adoptan las determinantes para la formulación
del plan parcial de renovación urbana
"La Alameda" ubicado en la localidad de Santa Fe

Cuadro anexo No. 1: "Información Catastral: Dirección y Propietario"

	CHIP	DIRECCIÓN	PROPIETARIO
67	AAA0029NBHK	KR 12 19 06 LC	DROGUERIA ACUNA HERMANOS LTDA.
68	AAA0029NBMR	KR 12 19 12 OF 201	DROGUERIA ACUNA HERMANOS LTDA.
69	AAA0029NBOM	KR 12 19 12 AP 302	DROGUERIA ACUNA HERMANOS LTDA.
70	AAA0029NHOM	AK 10 19 65 AP 805	EDGAR SAMUEL CAMACHO CAVIEDES
71	AAA0029NHYN	AK 10 19 65 OF 1003	EDIF. CAMACOL LTDA.
72	AAA0029NHLF	AK 10 19 65 OF 802	ELVIRA LUCRECIA ERAZO PAEZ
73	AAA0029MYWW	AC 19 10 08 AP 202	ESPERANZA PEREZ SANCHEZ
74	AAA0029NHVV	AK 10 19 65 OF 1001	EUDORO CARVAJAL IBANEZ
75	AAA0029NHXS	AK 10 19 65 AP 1002	EUDORO CARVAJAL IBANEZ
76	AAA0029NHUH	AK 10 19 65 OF 905	FERNANDO VELASQUEZ VELASQUEZ
77	AAA0029MZCX	AC 19 10 08 AP 304	FONDO DE EMPLEADOS DEL BANCO DEL ESTADO
78	AAA0029MZMS	AC 19 10 08 AP 504	GABRIELA PAVON DE DEL SORDO
79	AAA0029MZJH	AC 19 10 08 AP 501	GABRIELA PAVON DE DEL SORDO
80	AAA0029MZKL	AC 19 10 08 AP 502	GABRIELA PAVON DE DEL SORDO
81	AAA0029MZLW	AC 19 10 08 AP 503	GABRIELA PAVON DE DEL SORDO
82	AAA0029NHCH	AK 10 19 65 OF 605	GALLO M ABOGADOS Y ASOCIADOS L
83	AAA0029NCOE	KR 12 19 46 OF 403	GALVIS BERBEO CATHERINE
84	AAA0029NCNN	KR 12 19 46 OF 402	GALVIS SAYAGO OSWALDO
85	AAA0029NFAW	KR 12 19 76 LC	GARCIA AMADOR LUIS VLADIMIR
86	AAA0029NEZM	KR 12 19 68 LC	GARCIA AMADOR YENNITH MILENA
87	AAA0029NFBS	KR 12 19 84 LC	GARCIA VALDERRAMA VICTOR
88	AAA0029NAAF	AC 19 10 08 AP 804	GARZON CANTOR CARLOS F
89	AAA0029NAYX	AC 19 10 44 AP 601A	GERMAN GUSTAVO MONROY USECHE
90	AAA0029NFDE	KR 12 19 72 OF 201	GIANGRANDI QUERCETANI HUMBERTO
91	AAA0029NFFZ	KR 12 19 72 OF 301	GIANGRANDI QUERCETANI HUMBERTO
92	AAA0029NBKC	KR 12 19 20 LC	GLORIA ASTRID LAGUNA VARGAS
93	AAA0029NBLF	KR 12 19 24 LC	GLORIA ASTRID LAGUNA VARGAS
94	AAA0029NHIEP	AK 10 19 65 AP 702	GONZALO SERRANO OREJANERA
95	AAA0029NHFZ	AK 10 19 65 AP 703	GONZALO SERRANO OREJANERA
96	AAA0029NHHK	AK 10 19 65 AP 704	GONZALO SERRANO OREJANERA
97	AAA0029NHJZ	AK 10 19 65 AP 705	GONZALO SERRANO OREJANERA
98	AAA0029NHDE	AK 10 19 65 AP 701	GONZALO SERRANO OREJUELA
99	AAA0029NALW	AC 19 10 08 AP 1101	GUILLERMO CASTRO OSORIO
100	AAA0029MYXS	AC 19 10 08 AP 203	HECTOR AUGUSTO REYES RESTREPO
101	AAA0029MZRU	AC 19 10 08 AP 604	HERALDO ALBERTO VELASQUEZ ZAMBRANO
102	AAA0029NCZM	AK 10 19 45 OF 1103	HERNANDO BODENSIEK SARMIENTO
103	AAA0029NDCN	KR 12 19 46 ST 1 GJ 03	HERNANDO BODENSIEK SARMIENTO
104	AAA0029NDYN	KR 12 19 46 ST 1 GJ 21	HERNANDO BODENSIEK SARMIENTO
105	AAA0029NFEP	KR 12 19 72 OF 202	INES VASQUES DE VIEIRA
106	AAA0029MZHY	AC 19 10 08 AP 404	INES VELASQUEZ DE VELASQUEZ
107	AAA0029MYRJ	AC 19 10 10 LC 3	INVERSIONES BAUTISTA RIVERA Y CIA EN C
108	AAA0029MZFT	AC 19 10 08 AP 403	INVERSIONES KOPEC LTDA.
109	AAA0029NAHY	AC 19 10 08 AP 1002	INVERSIONES KOPEC LTDA.
110	AAA0029NJB	AK 10 19 17	INVERSIONES RANGEL AMADO Y CIA
111	AAA0029NHFA	AK 10 19 65 OF 901	JORGE LUIS JARAMILLO BOTERO
112	AAA0029NEXR	KR 12 19 58 LC	JOSE FRANCISCO NAVARRETE LOPEZ
113	AAA0029NABR	AC 19 10 08 AP 901	JOSE HUMBERTO SALAZAR BARRIOS
114	AAA0029MZTO	AC 19 10 08 AP 702	JOSE KISNER SHUTZBERG
115	AAA0029NFWW	AK 10 19 65 AP 401	JOSE REINALDO PUERTO MATEUS
116	AAA0029NHMR	AK 10 19 65 OF 803	JUAN ANTONIO ZULETA JARAMILLO
117	AAA0029NDZE	KR 12 19 46 ST 1 DP 22	JUAN MANUEL LOPEZ CABALLERO
118	AAA0029NEAF	KR 12 19 46 ST 1 DP 23	JUAN MANUEL LOPEZ CABALLERO
119	AAA0029NHXX	AK 10 19 65 AP 804	LA CONSTRUCCION CAMARA COLOMBIANA DE
120	AAA0029NBYN	AK 10 19 37 LC 2	LABORATORIO CASA COLOR LTDA.
121	AAA0029NFJZ	AK 10 19 51 AP 101	LABORATORIO FOTOCHROME LTDA.
122	AAA0029MZWF	AC 19 10 08 AP 704	LEURO CORDERO FRANCISCO
123	AAA0029NEBR	KR 12 19 46 ST 1 DP 24	LILIA RUBIANO DE SANCHEZ
124	AAA0029NBZE	AK 10 19 43 LC 3	LOPEZ BARRERA ALFONSO
125	AAA0029NCAF	AK 10 19 45 LC 4	LOPEZ BARRERA ALFONSO
126	AAA0029NAEA	AC 19 10 08 AP 904	LUCILA DIAZ DE NOVA
127	AAA0029NHKC	AK 10 19 65 OF 801	LUIS CARDENAS SAENZ
128	AAA0029NCSK	AK 10 19 45 OF 701	LUIS FELIPE ROBLES PALACIOS
129	AAA0029MZZM	AC 19 10 08 AP 803	LUZ MARINA POLANCO
130	AAA0029NFX	AK 10 19 65 OF 105	MANUEL ENRIQUE SIERRA FORERO
131	AAA0029NBCN	AC 19 10 44 AP 701	MARIA DEL CAREM GUERRERO FAGUA
132	AAA0029NHRJ	AK 10 19 65 OF 902	MARINO E. ENRIQUE



ALCALDÍA MAYOR
DE BOGOTÁ D. C.
Secretaría Distrital de
PLANEACIÓN

No 0755

25 SET. 2007

Resolución N°

Por la cual se adoptan las determinantes para la formulación
del plan parcial de renovación urbana
"La Alameda" ubicado en la localidad de Santa Fe

Cuadro anexo No. 1: "Información Catastral: Dirección y Propietario"

	CHIP	DIRECCIÓN	PROPIETARIO
133	AAA0029MZYX	AC 19 10 08 AP 802	MAURICIO RICO MUNOZ
134	AAA0029MZDM	AC 19 10 08 AP 401	MAYA GONZALEZ LILIA
135	AAA0029MZUZ	AC 19 10 08 AP 703	MORENO DIAZ VILMA STELLA
136	AAA0029NAJH	AC 19 10 08 AP 1003	MUNOZ BARBA CLAUDIA TERESA
137	AAA0029MZSK	AC 19 10 08 AP 701	NANCY ORTIZ SANABRIA
138	AAA0029NDSY	KR 12 19 46 ST 1 GJ 16	NAVARRETE LOPEZ JOSE
139	AAA0029NCYX	AK 10 19 45 OF 1102	NOHEMI CALDERON ZAMBRANO
140	AAA0029NEWF	KR 12 19 46 ST 2 DP 16	PEDRA ALEXANDER CASTELLANOS RODRIGUEZ
141	AAA0029NEHY	KR 12 19 46 ST 204	PEDRO ALEXANDER CASTELLANOS RODRIGUEZ
142	AAA0029NEJH	KR 12 19 46 ST 205	PEDRO ALEXANDER CASTELLANOS RODRIGUEZ
143	AAA0029NENN	KR 12 19 46 GJ 209	PEDRO ALEXANDER CASTELLANOS RODRIGUEZ
144	AAA0029NEEA	KR 12 19 46 ST 202	PEDRO ALEXANDER CASTELLANO RODRIGUEZ
145	AAA0029NCPD	AK 10 19 45 OF 501	PEDRO ALEXANDER CASTELLANOS RODRIGUEZ
146	AAA0029NEDM	KR 12 19 46 ST 201	PEDRO ALEXANDER CASTELLANOS RODRIGUEZ
147	AAA0029NEFT	KR 12 19 46 ST 203	PEDRO ALEXANDER CASTELLANOS RODRIGUEZ
148	AAA0029NEKL	KR 12 19 46 ST 206	PEDRO ALEXANDER CASTELLANOS RODRIGUEZ
149	AAA0029NELW	KR 12 19 46 ST 207	PEDRO ALEXANDER CASTELLANOS RODRIGUEZ
150	AAA0029NEMS	KR 12 19 46 ST 208	PEDRO ALEXANDER CASTELLANOS RODRIGUEZ
151	AAA0029NEPP	KR 12 19 46 GJ 211	PEDRO ALEXANDER CASTELLANOS RODRIGUEZ
152	AAA0029NERU	KR 12 19 46 ST 212	PEDRO ALEXANDER CASTELLANOS RODRIGUEZ
153	AAA0029NESK	KR 12 19 46 ST 213	PEDRO ALEXANDER CASTELLANOS RODRIGUEZ
154	AAA0029NETO	KR 12 19 46 ST 2 DP 14	PEDRO ALEXANDER CASTELLANOS RODRIGUEZ
155	AAA0029NEUZ	KR 12 19 46 ST 2 DP 15	PEDRO ALEXANDER CASTELLANOS RODRIGUEZ
156	AAA0029NFZE	AK 10 19 65 AP 602	PRODUCCION Y CONSUMOS INDUSTRIAL LTDA.
157	AAA0029MZOE	AC 19 10 08 AP 602	RAMIREZ ROJAS CARLOS ROBERTO
158	AAA0029NFRJ	CL 20 10 21 AP 108	REINALDO PUERTO MATEUS
159	AAA0029NBJZ	KR 12 19 16 LC	RINCON DE RICO MYRIAM STELLA
160	AAA0029NBXS	AK 10 19 31 LC	RODRIGUEZ ENRIQUE
161	AAA0029NEOE	KR 12 19 46 ST 210	RODRIGUEZ DIAZ JOSUE
162	AAA0029MZNH	AC 19 10 08 AP 601	ROMERO DE BERMUDEZ VIRGINIA
163	AAA0029NAFT	AC 19 10 08 AP 1001	SANABRIA DE SIERRA EMMA MARIA
164	AAA0029MZBR	AC 19 10 08 AP 303	SANTIAGO GAMBA RONDON
165	AAA0029NFLF	AK 10 19 79 AP 103	SARMIENTO Y CIA. S.EN C.
166	AAA0029NFOM	CL 20 10 21 OF 106	SEGUROS MEDICOS VOLUNTARIOS S.
167	AAA0029NFPA	AK 10 19 65 OF 107	SEGUROS MEDICOS VOLUNTARIOS S.
168	AAA0029NFSY	AK 10 19 65 OF 201	SEGUROS MEDICOS VOLUNTARIOS S.A.
169	AAA0029NFKC	AK 10 19 69 LC	SIERRA Y GARCIA LTDA.
170	AAA0029MYPA	AC 19 10 12 LC 2	SIND D VOCERADORES D LA PRENSA Y LOTERIAS DE BTA
171	AAA0029NCWF	AK 10 19 45 OF 1001	SINGETEL LTDA.
172	AAA0029NDDE	KR 12 19 46 ST 1 GJ 04	SINGETEL LTDA.
173	AAA0029NDEP	KR 12 19 46 ST 1 GJ 05	SINGETEL LTDA.
174	AAA0029NDHK	KR 12 19 46 ST 1 GJ 07	SINGETEL LTDA.
175	AAA0029NDLF	KR 12 19 46 ST 1 GJ 10	SINGETEL LTDA.
176	AAA0029NBRJ	KR 12 19 12 AP 402	SINTRACADENALCO
177	AAA0029NBSY	KR 12 19 12 AP 501	SINTRACADENALCO
178	AAA0029NBDT	KR 12 19 12 AP 502	SINTRACADENALCO
179	AAA0029NFYN	AK 10 19 65 OF 601	SURAMERICANA S.A. CORPORACION FINANCIERA
180	AAA0029NAKL	AC 19 10 08 AP 1004	TORRES ANGARITA ALVARO ERNESTO
181	AAA0029MYZE	AC 19 10 08 AP 301	ULLOA BLANCA LUCIA
182	AAA0029NHSY	AK 10 19 65 OF 903	VARGAS DE NAVARRETE MARIA GLAD
183	AAA0029NFMR	CL 20 10 13 AP 104	VELEZ BRAVO LILIANA PATRICIA
184	AAA0029NEYX	KR 12 19 60 LC	VICTOR MANUEL PENAGOS
185	AAA0029NCBR	AK 10 19 48 LC 5	VIVAS HERNANDEZ MARIELA
186	AAA0029NACX	AC 19 10 08 AP 902	WILSON ARMANDO CEBALLOS GONZALEZ



ALCALDÍA MAYOR
DE BOGOTÁ D. C.
Secretaría Distrital de
PLANEACIÓN

Nº 0755

25 SET. 2007

Resolución N°

Por la cual se adoptan las determinantes para la formulación del
plan parcial de renovación urbana "La Alameda" ubicado en la
localidad de Santa Fe

Cuadro anexo No. 1-A: "Cuadro Indicativo de usos permitidos en el Área de Actividad Central"

AREA DE ACTIVIDAD: CENTRAL - CENTRO TRADICIONAL

SECTOR: LA ALAMEDA

USOS (GRUPOS) / ESCALAS																
VIVIENDA	DOTACIONAL						COMERCIO				SERVICIOS EMPRESARIALES			SERVICIOS PERSONALES		SERVICIOS DE ALTO IMPACTO
	EQUIPAMIENTOS			SERVICIOS												
	M	Z	V	M	U	Z	M	U	Z	V	M	U	Z	U	Z	U
C	R*	C	C	C	C	C	R	P	P	P	C	C	C	C	C	R*

ESCALAS

M: Metropolitana

U: Urbana

Z: Zonal

V: Vecinal

USOS

P: Uso Principal

C: Uso Complementario

R: Uso Restringido

R* Uso Restringido Existente

NOTA: Este cuadro no genera derechos, su función es orientadora para la ficha reglamentaria únicamente.