

F
14



ALCALDÍA MAYOR
DE BOGOTÁ D.C.
Secretaría Distrital de
PLANEACIÓN
Carrera 30 No. 24-90
Commutador 3358000
Bogotá D.C.
www.sdp.gov.co

Espacio reservado para radicación

28 FEB. 2008

30/08/2007 12:23:58 PM

RESOLUCIÓN No. No 0173

FECHA

Referencia: Expediente Cita 1-2007-37023

Referencia

Folios 1

Anexo 1 Folder

Trámite Aprobación De Estaciones De Comunicaciones

Reglamento Distrital Servicio al Ciudadano

Por la cual se (1) diseño y ocupación del espacio donde se instalarán los elementos que conforman una Estación de la Red de Telecomunicaciones denominada (2) AVENIDA CHILE localizada en la (3) CARRERA 13 No. 72-21 Urbanización (4) LA PORCIUNCULA Localidad (5) CHAPINERO

A. IDENTIFICACIÓN DEL SOLICITANTE

1. ENTIDAD O EMPRESA:	TELEFONICA MOVILES COLOMBIA S.A. ✓						
2. NIT	830.037.330-7	3. MATRÍCULA MERCANTIL	00830283	4. FECHA	04/05/2007	5. SEDE	NORTE
6. REPRESENTANTE LEGAL:	MARTHA ELENA RUIZ DIAZ GRANADOS						
7. DOCUMENTO DE IDENTIDAD:	CE	CC	39.775.711	DE	USAQUEN		
8. APODERADO:	VICTOR HUGO CALDERON JARAMILLO			9. MATRÍCULA PROFESIONAL	53381	10. PODER	SI X NO
11. DOCUMENTO DE IDENTIDAD:	CE	CC	19.479.722	DE	BOGOTA		
12. DIRECCIÓN DE NOTIFICACIÓN	Ave Suba No. 106-A-28 Of. 306						
13. CORREO ELECTRÓNICO	meslava@bienesyproyectos.com			14. TELÉFONO	2260066 Ext. 129	15. FAX	2710374
16. OTRO							

B. IDENTIFICACIÓN DEL PREDIO O INMUEBLE

1. DIRECCIÓN ACTUAL (NOMENCLATURA OFICIAL CERTIFICADA POR CATASTRO):	Carrera 13 No. 72-21 ✓	NUMERO SOLICITUD RADICACIÓN	1061369 ✓					
2. DIRECCIÓN ANTERIOR CERTIFICADA POR CATASTRO:	Carrera 13 No. 72-21 ✓	3. CÓDIGO DEL SECTOR	008306					
4. DIRECCIÓN DE LA PROPIEDAD REGISTRADA EN LA MATRÍCULA INMOBILIARIA	Calle 72 No. 13-08/14 Edificio Calle 72 ✓	5. TIPO	URBANO	6. LOTE		7. MANZANA		
8. MATRÍCULA INMOBILIARIA NÚMERO:	50C-1661520 ✓	9. CÉDULA CATASTRAL	72-13-16	10. CÓDIGO DE MANZANA CATASTRAL	C0830610			
11. LINDEROS:	NORTE	20.19MTS	SUR	19.90 MTS ✓	ORIENTE	28.45 MTS ✓	OCCIDENTE	30.00 MTS ✓
12. ÁREA:	567.60 M ²	13. COORDENADAS	101910E-106880N	14. PLANO DE LOTE O N°	A-1			
15. PROPIETARIO:	EDIFICIO CALLE 72 LIMITADA							

C. PROYECTO ARQUITECTÓNICO

1. DENOMINACIÓN DE LA ESTACIÓN DE TELECOMUNICACIONES:	AVENIDA CHILE	
2. DESCRIPCIÓN DEL PROYECTO (Artículo 23, numeral 2, Decreto 564 de 2006):	ALTURA SOLICITADA ESTACIÓN	28 MTS
VER ANEXO ADJUNTO		

27

27

RESOLUCIÓN No. No 0 1 7 3 FECHA 28 FEB. 2008

Por la cual se (1) diseño y ocupación del espacio donde se instalarán los elementos que conforman una Estación de la Red de Telecomunicaciones denominada (2) AVENIDA CHILE localizada en la (3) CARRERA 13 No. 72-21 Urbanización (4) LA PORCIUNCULA Localidad (5) CHAPINERO

3. LOCALIZACIÓN ESTACIÓN		4. ELEMENTOS ADICIONALES			
<input type="checkbox"/>	SOBRE TERRENO	a. SUBESTACIÓN ELÉCTRICA	b. CASETA DE VIGILANCIA	c. AIRE ACONDICIONADO	d. CUARTO TANQUE COMBUSTIBLE
X	SOBRE TERRAZA ✓	e. GENERADOR	f. CUARTO EQUIPOS	X g. TORRE, MÁSTIL O MONOPOLO ✓	h. ANTEJARDÍN MTS.

5. AISLAMIENTOS	NORTE	SUR	ORIENTE	OCCIDENTE
EXIGIDO	2:00 MTS.	2:00 MTS.	2:00 MTS.	2:00 MTS.
PROPUESTO	7.96 MTS.	8:00 MTS.	7.68 MTS.	2.51 MTS.


 5. FIRMA DEL INGENIERO O ARQUITECTO
 AUTORIZADO POR EL OPERADOR SOLICITANTE

D. RELACIÓN Y RESUMEN DE DOCUMENTOS ANEXOS

LOS DOCUMENTOS QUE SE LISTAN A CONTINUACIÓN FORMAN PARTE INTEGRAL DE LA PRESENTE RESOLUCIÓN Y REPOSAN EN EL EXPEDIENTE.

1. INSTITUCIONALES

	DOCUMENTO	EXPEDIDO POR	FECHA (DÍA/MES/AÑO)	RADICACIÓN	FOLIOS
X	a. CERTIFICADO DE EXISTENCIA Y REPRESENTACIÓN LEGAL DE TELEFONICA MOVILES S.A.	CÁMARA DE COMERCIO DE LA CIUDAD DE BOGOTÁ	25/08/07 ✓		4
X	b. CERTIFICADO DE PERSONERÍA JURÍDICA Y REPRESENTANTE LEGAL CERTIFICADO DE CAMARA Y COMERCIO DE INMUEBLES ANDINOS S.A.	CAMARA DE COMERCIO DE LA CIUDAD DE BOGOTÁ	03/08/07 ✓		4
X	c. CERTIFICADO DE TRADICIÓN Y LIBERTAD DE MATRÍCULA INMOBILIARIA VIGENTE	OFICINA DE REGISTRO DE INSTRUMENTOS PUBLICOS DE LA CIUDAD DE BOGOTÁ ZONA CENTRO	13/06/2007 ✓		1
X	d. ESCRITURA PUBLICA No. 6271 DE LA NOTARIA 5ta DE BOGOTÁ	NOTARIA 5ta DE BOGOTÁ	21/11/1967 ✓		14
X	e. CERTIFICADO DE NOMENCLATURA	UNIDAD ADMINISTRATIVA ESPECIAL DE CATASTRO DISTRITAL	03/10/2006 ✓		1
X	f. PLANO DE LA MANZANA CATASTRAL QUE IDENTIFICA EL PREDIO	UNIDAD ADMINISTRATIVA ESPECIAL DE CATASTRO DISTRITAL	09/05/07 ✓		1
	g. LICENCIA DE CONSTRUCCIÓN	ALCALDE MAYOR DEL DISTRITO ESPECIAL DE BOGOTÁ	24/10/1967 ✓		
	h. ACREDITACIÓN DEL TÍTULO HABILITANTE PARA LA PRESTACIÓN DEL SERVICIO Y/O ACTIVIDAD	MINISTERIO DE COMUNICACIONES	28/03/94		
	i. CERTIFICADO DE CAMARA Y COMERCIO DE SIMPLE COMMUNICATIONS TECHNOLOGIES LTDA	CAMARA DE COMERCIO DE BOGOTÁ	01/08/07 ✓		2
	j.				
	k.				

2. ESTUDIOS TÉCNICOS

	EMPRESA Y/O PROFESIONAL QUE REALIZÓ EL ESTUDIO	IDENTIFICACIÓN	PLANOS PRESENTADOS	FOLIOS
a. ESTUDIO DE SUELOS				
b. ESTUDIO DE CIMENTACIÓN				
c. DISEÑO DE LA CIMENTACIÓN				
d. DISEÑO DE LA TORRE O MONOPOLO				

27

No 0 1 7 3

28 FEB. 2008

RESOLUCIÓN No. _____ FECHA _____

Por la cual se (1) _____ diseño y ocupación del espacio donde se instalarán los elementos que conforman una Estación de la Red de Telecomunicaciones denominada (2) AVENIDA CHILE localizada en la (3) CARRERA 13 No. 72-21 Urbanización (4) LA PORCIUNCULA Localidad (5) CHAPINERO

CELEBRANTES			CALIDAD				
NOMBRE	CÉDULA	EXPEDIDA EN	PROPIETARIO O APODERADO	ARRENDADOR	ARRENDATARIO	VENDEDOR	COMPRADOR
COPROPIEDAD EDIFICIO CHILE 13	860535166-0	BOGOTA	APODERADO	X			
TELEFONICA MOVILES COLOMBIA S.A.	830037330-7	BOGOTA			X		

7. PODERES Y AUTORIZACIONES

	TIPO	NÚMERO	DÍA	MES	AÑO	NOTARÍA	AUTORIZADOR	AUTORIZADO	TARJETA PROFESIONAL	FOLIOS
	PODER PROPIETARIO PREDIO (cuando es a nivel de terreno)									
X	ACTA DE ASAMBLEA QUE APRUEBA LA INSTALACIÓN		09	05	07		ALVARO GOMEZ	SIMPLE COMMUNICATIONS TECHNOLOGIES	N/A	6
	ACTA DE NOMBRAMIENTO DEL REPRESENTANTE DE LA ASAMBLEA O ADMINISTRADOR									
	OTRO									

8. AUTORIZACIÓN DE LA UNIDAD ADMINISTRATIVA ESPECIAL DE AERONÁUTICA CIVIL, PREVIA REVISIÓN DE LOS ESTUDIOS TÉCNICOS CORRESPONDIENTES

FECHA (DÍA/MES/AÑO)	OFICIO #	AUTORIZÓ	ALTURA AUTORIZADA	FOLIOS
23/07/07	4400-IA-2684-07	AERONAUTICA CIVIL	28 MTS	1

UBICACIÓN DE ESTACIÓN		ALTURA AUTORIZADA	
	SOBRE TERRENO	ALTURA EDIFICIO	16.30 METROS
X	SOBRE TERRAZA	ALTURA DE LA TORRE, MÁSTIL O MONOPOLO	6 METROS
		ALTURA PARARRAYOS	3 METROS
		ALTURA TOTAL	25.30 METROS

9. VECINOS COLINDANTES	DIRECCIÓN
NORTE	Carrera 13 No. 72-23
	Carrera 13 No. 72-33
SUR	Avenida Calle 72
ORIENTE	Carrera 13
OCCIDENTE	Avenida Calle 72 No. 13-30/34
	Avenida Calle 72 No. 13-38

10. PLANOS DE DISEÑO

	FOLIOS
PLANO DE LOCALIZACIÓN E IDENTIFICACIÓN DEL PREDIO O PREDIOS POR COORDENADAS OFICIALES DEL PAÍS, DE ACUERDO CON LAS PUBLICACIONES CARTOGRÁFICAS DEL INSTITUTO GEOGRÁFICO AGUSTÍN CODAZZI Y/O LEVANTAMIENTOS TOPOGRÁFICOS CERTIFICADOS, INDICANDO CON PRECISIÓN LA ELEVACIÓN DEL TERRENO SOBRE EL CUAL SE INSTALARÁ LA ESTACIÓN, LA UBICACIÓN, DISTRIBUCIÓN Y ALTURA DE LAS TORRES, ANTENAS Y DEMÁS ELEMENTOS OBJETO DE INSTALACIÓN Y LA LOCALIZACIÓN DE LA SEÑALIZACIÓN DE DIFERENCIACIÓN DE ZONAS, TODO ELLO MOSTRANDO CLARAMENTE LA DIMENSIÓN Y/O TAMAÑO DE LAS INSTALACIONES.	5
PLANOS DE DISEÑO DE LOS ESTUDIOS TÉCNICOS (Estructurales, anclajes, cimentación y otros)	6

28 FEB. 2008

RESOLUCIÓN No. 0173 FECHA 28 FEB. 2008

Por la cual se (1) diseño y ocupación del espacio donde se instalarán los elementos que conforman una Estación de la Red de Telecomunicaciones denominada (2) AVENIDA CHILE localizada en la (3) CARRERA 13 No. 72-21 Urbanización (4) LA PORCIUNCULA Localidad (5) CHAPINERO

X	a.	EVALUACIÓN DE CARGAS SOBRE EL EDIFICIO	TECNOCOM COLOMBIA S.A.	Nit: 900079131-1	MEMORIAS	13
X	f.	DISEÑO DE ANCLAJES Y SOPORTES AL EDIFICIO	TECNOCOM COLOMBIA S.A.	Nit: 900079131-1	MEMORIAS	6
X	g.	DISEÑO DE LA TORRE O MASTIL	DIT INGENIEROS LTDA	Nit: 830086720-5	MEMORIAS	13
	h.	ESTUDIO DE ESTRUCTURAS PREFABRICADAS	TECNOCOM COLOMBIA S.A.	NIT: 900079131-1	MEMORIAS	7
	i.	OTRO				
	j.					
	k.					
	l.					
	m.					

ACTAS DE RESPONSABILIDAD DE ANÁLISIS Y DISEÑO DE LOS ESTUDIOS TÉCNICOS (EXONERAN AL DISTRITO CAPITAL DE CUALQUIER RESPONSABILIDAD POR PERJUICIOS QUE SE PUEDAN OCASIONAR CON LA INSTALACIÓN DE LA ESTACIÓN).

QUE SE PUEDAN OCASIONAR CON LA INSTALACION DE LA ESTACION)							
	ACTA DE RESPONSABILIDAD DE:	NOMBRE DEL PROFESIONAL QUE SUSCRIBE EL ACTA	MATRICULA PROFESIONAL	ESPECIALIDAD	FECHA ACTA (DIA/MES/AÑO)	CERTIFICADO COPNIA	FOLIOS
	a. ESTUDIO DE SUELOS						
	b. ESTUDIO DE CIMENTACIÓN						
	c. DISEÑO ESTRUCTURAL DE LA CIMENTACION						
	d. DISEÑO ESTRUCTURAL DE LA TORRE, MASTIL O MONOPOLO	JAIME GUTIERREZ CARDENAS	25202-45957	INGENIERO CIVIL	23/07/07	0072336	1
X	e. ESTUDIO DE CARGAS SOBRE EL EDIFICIO	JAIME GUTIERREZ CARDENAS	25202-45957	INGENIERO CIVIL	23/07/07	0072336	1
X	f. DISEÑO DE ANCLAJES	JAIME GUTIERREZ CARDENAS	25202-45957	INGENIERO CIVIL	23/07/07	0072336	1
	g. GARANTÍA DE NO CAUSAR INTERFERENCIAS	VICTOR HUGO CALDERON JARAMILLO	53381 del CSJ	ABOGADO	13/06/07	N/A	
	h. ANÁLISIS Y DISEÑO DE LOS ESTUDIOS TÉCNICOS (FIRMA OPERADOR)	VICTOR HUGO CALDERON JARAMILLO	53381 del CSJ	ABOGADO	13/06/07	N/A	
X	i. DISEÑO ARQUITECTONICO OTRO	JUAN MANUEL PETERS RADA	2570073353	ARQUITECTO	19/07/07	X	1
X	j. EJECUCION DE LA OBRA	JAIME GUTIERREZ CARDENAS	25202-45957	INGENIERO CIVIL	23/07/07	0072336	1
	k. PLATAFORMA DE EQUIPOS	JAIME GUTIERREZ CARDENAS	25202-45957	INGENIERO CIVIL	23/07/07	0072336	1
	l. ELEMENTOS PREFABRICADOS	JAIME GUTIERREZ CARDENAS	25202-45957	INGENIERO CIVIL	23/07/07	0072336	1
	m.						
	n.						

4. RECIBOS DE PAGO PREDIAL (APLICA SOBRE TERRENO)

NÚMERO	FECHA (DÍA/MES/AÑO)	FOLIOS

5. ARCHIVO MAGNÉTICO

NOMBRE	
FORMATO	

6. CONTRATO O PROMESA

X	CONTRATO	X	DE ARRIENDO
	PROMESA		COMPRAVENTA
FECHA (DÍA/MES/AÑO)			

FOLIOS 5

RESOLUCIÓN No. No 0 173

FECHA

28 FEB. 2008

Por la cual se (1) diseño y ocupación del espacio donde se instalarán los elementos que conforman una Estación de la Red de Telecomunicaciones denominada (2) AVENIDA CHILE localizada en la (3) CARRERA 13 No. 72-21 Urbanización (4) LA PORCIUNCULA Localidad (5) CHAPINERO

11. OTROS DOCUMENTOS		FOLIOS
X	COPIA DE LA CEDULA DE GUILLERMO ARTURO RUBIO VOLLERT	1
X	RUT	1
X	CERTIFICADO CAMARA DE COMERCIO INMUEBLES ANDINO	1
X	CONTRATO DE ARRENDAMIENTO ENTRE INMUEBLES ANDINOS-SIMPLE COMMUNICATIONS RECHNOLOGIES LTDA	2
X	MANZANA CATASTRAL	1
X	COPIA DOCUMENTO DE IDENTIDAD DEL SOLICITANTE.	2

E. RESPONSABILIDAD

DECLARO BAJO LA GRAVEDAD DE JURAMENTO QUE ME RESPONSABILIZO POR LA VERACIDAD DE LA INFORMACIÓN CONTENIDA EN EL PRESENTE FORMULARIO Y DEMAS DOCUMENTOS ANEXOS. ASÍ MISMO MANIFIESTO QUE EL PROYECTO PRESENTADO CUMPLE CON LAS NORMAS QUE REGULAN LA MATERIA, QUE RESPETA LA DESTINACIÓN DEL BIEN OBJETO DE LA INTERVENCIÓN U OCUPACIÓN Y ME COMPROMETO A EJECUTAR LA OBRA DE ACUERDO CON LAS ESPECIFICACIONES CONTENIDAS EN LA PRESENTE SOLICITUD.

FIRMA DEL SOLICITANTE

C.C. 191479-722 BT7
T.P 53.381 C.F.J

NOTA: PARA LA CONTINUIDAD DEL TRÁMITE ES IMPORTANTE ANEXAR, POSTERIOR A LA RADICACIÓN DE ESTE FORMATO, LA PUBLICACIÓN EN DIARIO DE ALTA CIRCULACIÓN Y LAS COMUNICACIONES A VECINOS COLINDANTES CON LA COPIA DE LA CONSTANCIA DE CORREO CERTIFICADO.

57

57

No 0 1 7 3

28 FEB. 2008

RESOLUCIÓN No.

FECHA

Por la cual se (1) aprueba el diseño y ocupación del espacio donde se instalarán los elementos que conforman una Estación de la Red de Telecomunicaciones denominada (2) CELDA AVENIDA CHILE localizada en la (3) Carrera 13 No. 72-21 Urbanización (4) Potrero Largo Localidad (5) Chapinero

F. PARA USO EXCLUSIVO DE LA SECRETARÍA DISTRITAL DE PLANEACIÓN**(NO DISPONIBLE EN VENTANILLA)**

NORMA REGLAMENTARIA:

Decreto 061 /97, Decreto 564/06, Resoluciones 1645/05 y 2643/07.

REFERENCIA: 1-2007-37023, 1-2007-54921, 1-2007-40435

UPZ N°.

16

NOMBRE

CHICO LAGO

DECRETO UPZ N°

059

FECHA DECRETO (DÍA/MES/AÑO)

14/02/07

INTERÉS
PATRIMONIAL

N/A

SECTOR NORMATIVO

21

SUBSECTOR DE USOS

IV

SUBSECTOR DE
EDIFICABILIDAD

A

TRATAMIENTO DE
CONSOLIDACIÓN

Renovación Urbana

CONCEPTO DE	RADICACIÓN	FAVORABLE		
		SI	NO	N/A
PATRIMONIO				X
VIAS				X
INSTITUTO DISTRITAL DE PATRIMONIO DISTRITAL				X
AUTORIDADES AMBIENTALES				X
OTRO				
OTRO				

APLICA CUANDO LA ESTACIÓN DE TELECOMUNICACIONES SE UBICA EN INMUEBLE CON CARÁCTER DE BIEN DE INTERÉS CULTURAL

APLICA SI EL PREDIO DONDE SE LOCALIZARÁ LA ESTACIÓN, ESTÁ UBICADO EN ZONA QUE AFECTE LOS CERROS ORIENTALES, CHUCUAS, HUMEDALES O LAS ZONAS QUE CORRESPONDAN AL SISTEMA HIDRICO U OROGRÁFICO DE LA CIUDAD (ARTÍCULO 10 DEL DECRETO DISTRITAL 061 DE 1997).

PUBLICACIÓN EN DIARIO DE AMPLIA CIRCULACIÓN	DIARIO	LA REPÚBLICA	
	FECHA	12/09/07	ALTURA APROBADA
	RADICADO	1-2007-40435	Altura total aprobada: 25.30 Metros
	FECHA RADICADO EN SDP	19/09/07	
	FOLIOS	1	

COMUNICACIÓN A VECINOS COLINDANTES	DIRECCIÓN	CORREO CERTIFICADO		RADICACIÓN ANTE LA SDP		FOLIOS
		FECHA ENVÍO (DÍA/MES/AÑO)	# CERTIFICACIÓN	NÚMERO	FECHA (DÍA/MES/AÑO)	
NORTE	Carrera 13 No. 72-23	13/09/07	187127135	1-2007-40435	19/09/07	2
	Carrera 13 No. 72-33	13/09/07	187127136	1-2007-40435	19/09/07	2
SUR	Avenida Calle 72					
ORIENTE	Carrera 13					
OCCIDENTE	Avenida Calle 72 No. 13-38	13/09/07	187127138	1-2007-40435	19/09/07	2
	Avenida Calle 72 No. 13-26/30/34	13/09/07	187127137	1-2007-40435	19/09/07	2

27

27

Por la cual se (1) aprueba el diseño y ocupación del espacio donde se instalarán los elementos que conforman una Estación de la Red de Telecomunicaciones denominada (2) CELDA AVENIDA CHILE localizada en la (3) Carrera 13 No. 72-21 Urbanización (4) Potrero Largo Localidad (5) Chapinero

INQUIETUDES DE LA CIUDADANIA RELACIONADAS CON ESTA SOLICITUD

NOMBRE CIUDADANO	NUMERO DE RADICACIÓN DE ENTRADA	FECHA ENTRADA	NUMERO DE RADICACIÓN DE RESPUESTA	FECHA RESPUESTA

OBSERVACIONES ARQUITECTÓNICAS Y URBANÍSTICAS :

Autorización de la Aeronáutica Civil, Oficio No. 4400-IA-2684-07 del 23/07/2007: Altura total aprobada (Incluido pararrayos) 10.00 metros, edificio de 18 metros, para una altura total de 28.00 metros.

La presente aprobación solo cubre la localización de los equipos de telecomunicaciones, en la cubierta del edificio, N+ 11.80 metros, una torre auto-soportada de sección cuadrada, de 6.00 metros de altura para soporte de cuatro (4) antenas, pararrayos de 3.00 metros, ubicada en el punto fijo del edificio, N+ 16.30 metros de altura, para una altura total de 25.30 metros, de acuerdo con los planos presentados por el peticionario, los cuales hacen parte de la presente resolución.

OBSERVACIONES TÉCNICAS: La evaluación estructural de la edificación existente, el estudio y diseño de los elementos que conforman la estación de telecomunicaciones inalámbrica se realizaron de conformidad con las Normas Colombianas de Diseño y Construcción Sismo resistente NSR- 98 (Ley 400 de 1997 y Decreto 33 de 1998), según consta en las actas de responsabilidad presentadas por el operador para los diferentes estudios. Así mismo dando cumplimiento con el Decreto 061 de 1997.

G. NOTAS DE LA LICENCIA EN CASO DE APROBACIÓN

1. Esta aprobación no ampara las obras de construcción, ampliación, modificación, adecuación, restauración, reforzamiento estructural, demolición y construcción del cerramiento que deban realizarse en el predio para el emplazamiento de los elementos que conforman la estación base de telecomunicaciones inalámbricas. Dicha aprobación está sujeta a las normas vigentes sobre licencias urbanísticas, reconocimiento de edificaciones y legalización de asentamientos humanos expedida por Curador Urbano (Decreto 564 de 2006)

2. El Ministerio de Comunicaciones mediante la Resolución 001645 del 29 de julio de 2005 (Por la cual se reglamenta el Decreto 195 de 2005), estableció en su Artículo 3o. FUENTES INHERENTEMENTE CONFORMES, lo siguiente:

" ... Además de los emisores que cumplan con los parámetros estipulados en el numeral 3.11 del Decreto 195 de 2005, para los efectos del Decreto 195 de 2005 y de la presente Resolución, se definen como Fuentes Inherentemente Conformes, los emisores que emplean los siguientes sistemas y servicios, por cuanto sus campos electromagnéticos emitidos cumplen con los límites de exposición pertinentes y no son necesarias precauciones particulares:

• Telefonía Móvil Celular
(...)"

Por lo tanto, estos servicios no están obligados a realizar las mediciones que trata el Decreto 195 de 2005, ni a presentar la Declaración de Conformidad de Emisión Electromagnética. Sin embargo, esto no impide al Ministerio de Comunicaciones de revisar periódicamente estos valores e incluir alguno de estos servicios cuando lo crea conveniente".

3. El Decreto Distrital 061 de enero 31 de 1997, reglamentario del Acuerdo Distrital 6 de 1990, establece que los predios que se destinen a la instalación de la red de telecomunicaciones inalámbricas, se regirán por las disposiciones urbanísticas y arquitectónicas que allí se contienen y, en lo no previsto en este, por las normas de los decretos de asignación de tratamientos o por las demás normas específicas.

4. Si para el predio que nos ocupa, se expidió la reglamentación específica de conformidad con el Plan de Ordenamiento Territorial, serían aplicables las disposiciones arquitectónicas contenidas en dicha reglamentación.

5. El Decreto Distrital 061 de enero 31 de 1997, no prevé otras limitantes de uso, dado que el establecimiento, la instalación, la expansión, la modificación, la ampliación, la renovación y la utilización de la red de telefonía móvil celular o de cualquiera de sus elementos, constituyen motivo de utilidad pública e interés social.

6. Revisado el proyecto y confrontado con lo establecido en los artículos 5, 6 y 7 del Decreto Distrital 061 del 31 de enero de 1997.

7. Constituye condición resolutoria del presente acto administrativo, la acreditación mediante documento idóneo de autoridad competente que la estación de telecomunicaciones inalámbricas autorizada por este, atenta contra la salud, en forma tal, que sea necesario removerla del lugar donde se encuentra ubicada si no se pueden tomar las medidas necesarias para mitigar los efectos nocivos.

8. El presente permiso de aprobación del diseño y ocupación del espacio para la instalación de los elementos que conforman una estación base de la red de telecomunicaciones inalámbricas no genera derechos de propiedad.

9. La presente aprobación se concede sin perjuicio de las acciones y decisiones que instauren o profieran otras autoridades dentro del ámbito de sus competencias.

RESOLUCIÓN No. 0 1 7 3 FECHA 2 8 FEB. 2008

Por la cual se (1) aprueba el diseño y ocupación del espacio donde se instalarán los elementos que conforman una Estación de la Red de Telecomunicaciones denominada (2) CELDA AVENIDA CHILE localizada en la (3) Carrera 13 No. 72-21 Urbanización (4) Potrero Largo. Localidad (5) Chapinero

10. El presente permiso se otorga sin perjuicio del cumplimiento de las normas que expidan los Gobiernos Nacional y Distrital, sobre el emplazamiento de los componentes de las estaciones de telecomunicaciones inalámbricas sobre los elementos que constituyan espacio público, dentro de los términos que dichas normas establezcan.

11. Los documentos anexos y entregados forman parte integral de la presente resolución.

12. "Las estaciones están compuestas por : el cuarto de equipos y el generador, el aire acondicionado, el cuarto de tanque de combustible, la subestación de energía, la caseta de vigilancia, y las respectivas estructuras de soporte de las antenas, tales como torres, mástiles, monopolos y similares." Decreto Distrital 061 del 31 de enero de 1997 artículo 2.

13. La presente resolución NO ampara las obras diferentes a las establecidas en el Decreto Distrital 061 del 31 de enero de 1997 artículo 2.

14. Art. 3. Resolución 1645 de 29 de Julio de 2005 Mincomunicaciones: "Fuentes inherentemente conformes ... se definen como Fuentes Inherentemente conformes, los emisores que emplean los siguientes sistemas y servicios, por cuanto sus campos electromagnéticos emitidos cumplen con los límites de exposición pertinentes y no son necesarias precauciones particulares : - Telefonía Móvil celular ... Por lo tanto estos servicios no están obligados a realizar las mediciones que trata el decreto 195 de 2005, ni a presentar la Declaración de Conformidad de Emisión Electromagnética."

15. Contra la presente resolución procede el recurso de reposición ante el (la) Subsecretario (a) de Planeación Territorial de la SECRETARÍA DISTRITAL DE PLANEACIÓN, y el de apelación ante el (la) Secretario (a) de la SECRETARÍA DISTRITAL DE PLANEACIÓN, los que deben ser interpuestos, en el acto de la notificación personal, o dentro de los cinco (5) días hábiles siguientes a la fecha de esta.

16. OTRAS NOTAS:

- Acta de Asamblea de Copropietarios del Edificio Chile, ubicado en la Carrera 13 No. 72-21, llevada a cabo el día 09 de Mayo de 2007, mediante la cual se aprueba por unanimidad la instalación de la estación de telecomunicaciones inalámbricas en la cubierta del edificio.

- Licencia de Construcción No. 39 del 02 de Febrero de 1967, por medio de la cual el Departamento de Obras Públicas del Distrito Especial de Bogotá, aprueba la construcción ubicada en la Calle 72 No. 13/08/10/14 y Carrera 13 No. 72-21, de un (1) edificio de apartamentos y locales comerciales en cuatro (4) pisos.

- Plano de loteo del predio: Número 233/4, perteneciente a la urbanización Potrero Largo y plano de la Manzana Catastral, Código del sector 008306 10, predio No. 1.


- Carta de aclaración de cumplimiento del artículo 16, del Decreto 195 de 2005, para el proyecto de la estación de telecomunicaciones inalámbricas, elaborada por la empresa TELEFÓNICA MÓVILES COLOMBIA S.A., y firmada el 28 de Enero de 2008, por el señor Víctor Hugo Calderón Jaramillo, quien obra como Gerente de Recursos Físicos de la firma.



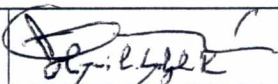

2 8 FEB. 2008

NOTIFIQUESE, PUBLÍQUESE Y CÚMPLASE, dada en Bogotá D. C. a los: _____


SUBSECRETARIO(A) DE PLANEACIÓN TERRITORIAL
SECRETARÍA DISTRITAL DE PLANEACIÓN

En uso de sus facultades legales, en especial las que le confiere el artículo 2, Subnumeral 2.2, del Decreto 365 del 30 de Abril de 2001


Abogado
Subsecretaría de Planeación Territorial

 Revisión Arquitectónica Dirección de Servicio al Ciudadano	 Director (a) de Servicio al Ciudadano	 Revisión Técnica Dirección de Vías, Transporte y Servicios Públicos	 Director (a) de Vías, Transporte y Servicios Públicos
--	--	--	--