


<b>F</b>  <b>14</b>	 <b>ALCALDIA MAYOR DE BOGOTÁ D.C.</b> SECRETARÍA DISTRITAL DE PLANEACIÓN Carrera 30 No. 24-90 Conmutador 3358000 Bogotá D.C. www.sdp.gov.co	Espacio reservado para radicación 29/08/2007 03:35:40 PM
---------------------------	--	---

**RESOLUCIÓN No. No 0 17 6**

**FECHA**

**28 FEB. 2008**

Referencia: 1-2007-36848

Referencia

Folio 1

Anexo 1 Folder

Por la cual se (1) diseño y ocupación del espacio donde se instalarán los elementos que conforman una Estación de la Red de Telecomunicaciones denominada (2) **SALAMANDRA** localizada en la (3) **AK 15 # 103-60** Urbanización (4) Localidad (5) **USAQUEN**

**A. IDENTIFICACIÓN DEL SOLICITANTE**

1. ENTIDAD O EMPRESA:	TELEFONICA MOVILES COLOMBIA S.A. ✓				
2. NIT	830.037.330-7	3. MATRÍCULA MERCANTIL	00830283	4. FECHA	04/05/2007
5. SEDE	NORTE				
6. REPRESENTANTE LEGAL:	MARTHA ELENA RUIZ DIAZ GRANADOS				
7. DOCUMENTO DE IDENTIDAD:	CE	CC	39.775.711	DE	USAQUEN
8. APODERADO:	VICTOR HUGO CALDERON JARAMILLO ✓			9. MATRÍCULA PROFESIONAL	53381
10. PODER	SI X NO				
11. DOCUMENTO DE IDENTIDAD:	CE	CC	19.479.722	DE	BOGOTA
12. DIRECCIÓN DE NOTIFICACIÓN	Ave Suba No. 106-A-28 Of. 306				
13. CORREO ELECTRÓNICO	meslava@bienesyproyectos.com			14. TELÉFONO	2260066 Ext. 129
15. FAX	2710374				
16. OTRO					

**B. IDENTIFICACIÓN DEL PREDIO O INMUEBLE**

1. DIRECCIÓN ACTUAL (NOMENCLATURA OFICIAL CERTIFICADA POR CATASTRO):	AK 15 # 103-60 ✓	NUMERO SOLICITUD RADICACIÓN	952249 ✓
2. DIRECCIÓN ANTERIOR CERTIFICADA POR CATASTRO:	AK 15 # 103-60	3. CÓDIGO DEL SECTOR	008411 03
4. DIRECCIÓN DE LA PROPIEDAD REGISTRADA EN LA MATRÍCULA INMOBILIARIA	AK 15 # 103-60 ✓	5. TIPO	URBANO
6. LOTE		7. MANZANA	
8. MATRÍCULA INMOBILIARIA NÚMERO:	50N -20229153 ✓	9. CÉDULA CATASTRAL	106 15 8 12
10. CÓDIGO DE MANZANA CATASTRAL		11. LINDEROS:	NORTE 45.9 SUR 45.2 ORIENTE 31.7 OCCIDENTE 31.0
12. ÁREA:	1424 M²	13. COORDENADAS	103450E / 110090N
14. PLANO DE LOTEÓ N°			
15. PROPIETARIO:	INVERSIONES GBS LTDA ✓		

**C. PROYECTO ARQUITECTÓNICO**

1. DENOMINACIÓN DE LA ESTACIÓN DE TELECOMUNICACIONES:	SALAMANDRA
2. DESCRIPCIÓN DEL PROYECTO (Artículo 23, numeral 2, Decreto 564 de 2006):	ALTURA SOLICITADA ESTACIÓN 36 MTS
VER ANEXO ADJUNTO	

R  
F

Handwritten signature

28 FEB. 2008

No 0176

## RESOLUCIÓN No. \_\_\_\_\_ FECHA \_\_\_\_\_

Por la cual se (1) \_\_\_\_\_ diseño y ocupación del espacio donde se instalarán los elementos que conforman una Estación de la Red de Telecomunicaciones denominada (2) SALAMANDRA localizada en la (3) AK 15 # 103-60 Urbanización (4) \_\_\_\_\_ Localidad (5) USAQUEN

3. LOCALIZACIÓN ESTACIÓN		4. ELEMENTOS ADICIONALES			
<input type="checkbox"/>	SOBRE TERRENO	a. SUBESTACIÓN ELÉCTRICA	b. CASETA DE VIGILANCIA	c. AIRE ACONDICIONADO	d. CUARTO TANQUE COMBUSTIBLE
X	SOBRE TERRAZA	e. GENERADOR	f. CUARTO EQUIPOS	X g. TORRE, MASTIL O MONOPOLO	h. ANTEJARDIN MTS.

5. AISLAMIENTOS	NORTE	SUR	ORIENTE	OCCIDENTE
EXIGIDO	2.00 MTS.	2.00 MTS.	2.00 MTS.	2.00 MTS.
PROPUESTO	13.51 MTS.	13.01 MTS.	5.30 MTS.	12.98 MTS.

  
 6. FIRMA DEL INGENIERO O ARQUITECTO  
 AUTORIZADO POR EL OPERADOR SOLICITANTE

## D. RELACIÓN Y RESUMEN DE DOCUMENTOS ANEXOS

LOS DOCUMENTOS QUE SE LISTAN A CONTINUACIÓN FORMAN PARTE INTEGRAL DE LA PRESENTE RESOLUCIÓN Y REPOSAN EN EL EXPEDIENTE:

## 1. INSTITUCIONALES

	DOCUMENTO	EXPEDIDO POR	FECHA (DIA/MES/AÑO)	RADICACIÓN	FOLIOS
X	a. CERTIFICADO DE EXISTENCIA Y REPRESENTACIÓN LEGAL DE TELEFONICA MOVILES S.A.	CÁMARA DE COMERCIO DE LA CIUDAD DE BOGOTÁ	25/06/07	N/A	4
X	b. CERTIFICADO DE CÁMARA Y COMERCIO ADMINISTRADORA HOTELERA DANN CARTON	CÁMARA DE COMERCIO DE LA CIUDAD DE BOGOTÁ	06/07/07	N/A	2
X	c. CERTIFICADO DE TRADICIÓN Y LIBERTAD DE MATRÍCULA INMOBILIARIA VIGENTE	OFICINA DE REGISTRO DE INSTRUMENTOS PÚBLICOS DE LA CIUDAD DE BOGOTÁ ZONA NORTE	30/07/07	N/A	3
X	d. CERTIFICADO DE NOMENCLATURA	UNIDAD ADMINISTRATIVA ESPECIAL DE CATASTRO DISTRITAL	02/08/07	952249	1
X	e. PLANO DE LA MANZANA CATASTRAL QUE IDENTIFICA EL PREDIO	UNIDAD ADMINISTRATIVA ESPECIAL DE CATASTRO DISTRITAL	09/08/2007	N/A	1
X	f. LICENCIA DE CONSTRUCCIÓN 003543	DEPARTAMENTO ADMINISTRATIVO DE PLANEACION DISTRITAL	10/11/92	N/A	2
	g. ACREDITACIÓN DEL TÍTULO HABILITANTE PARA LA PRESTACIÓN DEL SERVICIO Y/O ACTIVIDAD	MINISTERIO DE COMUNICACIONES	15/06/07	N/A	1
X	h. REPORTE DE DECLARACION Y PAGOS PREDIAL DESDE EL AÑO 1996/2007	DIRECCION DISTRITAL DE IMPUESTOS	15/08/2007	N/A	6
X	i. COPIA DE LA CEDULA DEL PROPIETARIO	REGISTRADURIA	N/A	N/A	1
	j. _____	_____	_____	_____	_____
	k. _____	_____	_____	_____	_____

2. ESTUDIOS TÉCNICOS	EMPRESA Y/O PROFESIONAL QUE REALIZÓ EL ESTUDIO	IDENTIFICACIÓN	PLANOS PRESENTADOS	FOLIOS
a. ESTUDIO DE SUELOS	N/A	N/A	N/A	N/A
b. ESTUDIO DE CIMENTACIÓN	N/A	N/A	N/A	N/A
c. DISEÑO DE LA CIMENTACIÓN	N/A	N/A	N/A	N/A



No 0 1 7 6

28 FEB. 2008

## RESOLUCIÓN No. \_\_\_\_\_

FECHA \_\_\_\_\_

Por la cual se (1) \_\_\_\_\_ diseño y ocupación del espacio donde se instalarán los elementos que conforman una Estación de la Red de Telecomunicaciones denominada (2) SALAMANDRA localizada en la (3) AK 15 # 103-60 Urbanización (4) \_\_\_\_\_ Localidad (5) USAQUEN

	d. DISEÑO DE LA TORRE O MONOPOLO	N/A	N/A	N/A	N/A
X	e. EVALUACIÓN DE CARGAS SOBRE EL EDIFICIO	CESAR AGUIRRE CUBIDES	MP.2520254964 CND	MEMORIAS	4
X	f. DISEÑO DE ANCLAJES Y SOPORTES AL EDIFICIO	CESAR AGUIRRE CUBIDES	MP.2520254964 CND	MEMORIAS	6
X	g. DISEÑO DE LA TORRE O MASTIL	CESAR AGUIRRE CUBIDES	MP.2520254964 CND	MEMORIAS	28
X	h. PLATAFORMA SOPORTE EQUIPOS	CESAR AGUIRRE CUBIDES	MP.2520254964 CND	MEMORIAS	7
X	i. DESCRIPCION DEL METODO DE ANCLAJE	CESAR AGUIRRE CUBIDES	MP.2520254964 CND	MEMORIAS	7
	j.				
	k.				
	l.				
	m.				

ACTAS DE RESPONSABILIDAD DE ANÁLISIS Y DISEÑO DE LOS ESTUDIOS TÉCNICOS (EXONERAN AL DISTRITO CAPITAL DE CUALQUIER RESPONSABILIDAD POR PERJUICIOS QUE SE PUEDAN OCASIONAR CON LA INSTALACIÓN DE LA ESTACIÓN).

ACTA DE RESPONSABILIDAD DE:	NOMBRE DEL PROFESIONAL QUE SUSCRIBE EL ACTA	MATRÍCULA PROFESIONAL	ESPECIALIDAD	FECHA ACTA (DÍA/MES/AÑO)	CERTIFICADO COPNIA	FOLIOS
a. ESTUDIO DE SUELOS	N/A	N/A	N/A	N/A	N/A	N/A
b. ESTUDIO DE CIMENTACIÓN	N/A	N/A	N/A	N/A	N/A	N/A
c. DISEÑO ESTRUCTURAL DE LA CIMENTACIÓN	N/A	N/A	N/A	N/A	N/A	N/A
d. DISEÑO ESTRUCTURAL DE LA TORRE, MASTIL O MONOPOLO	CESAR AGUIRRE CUBIDES	MP.2520254964 CND	INGENIERO CIVIL	01/07/07	0090906	1
X e. ESTUDIO DE CARGAS SOBRE EL EDIFICIO	CESAR AGUIRRE CUBIDES	MP.2520254964 CND	INGENIERO CIVIL	01/07/07	0090906	1
X f. DISEÑO DE ANCLAJES	CESAR AGUIRRE CUBIDES	MP.2520254964 CND	INGENIERO CIVIL	01/07/07	0090906	1
X g. GARANTÍA DE NO CAUSAR INTERFERENCIAS	VICTOR HUGO CALDERON JARAMILLO	53381 del CSJ	ABOGADO	27/08/07	N/A	1
X h. ANÁLISIS Y DISEÑO DE LOS ESTUDIOS TÉCNICOS (FIRMA OPERADOR)	VICTOR HUGO CALDERON JARAMILLO	53381 del CSJ	ABOGADO	27/08/07	N/A	1
X i. PLATAFORMA PARA LOS EQUIPOS	CESAR AGUIRRE CUBIDES	MP.2520254964 CND	INGENIERO CIVIL	01/07/07	0090906	1
X j. _____	_____	_____	_____	_____	_____	_____
k. _____	_____	_____	_____	_____	_____	_____
l. _____	_____	_____	_____	_____	_____	_____
m. _____	_____	_____	_____	_____	_____	_____
n. _____	_____	_____	_____	_____	_____	_____

## 4. RECIBOS DE PAGO PREDIAL (APLICA SOBRE TERRENO)

NÚMERO	FECHA (DÍA/MES/AÑO)	FOLIOS
	REPORTE GENERAL DE DECLARACIONES Y PAGO HASTA AÑO 2007 DE FECHA 15 AGOSTO DE 2007	3

## 5. ARCHIVO MAGNÉTICO

NOMBRE	SALAMANDRA
FORMATO	AUTOCAD

28 FEB. 2008

No 0176

## RESOLUCIÓN No. \_\_\_\_\_ FECHA \_\_\_\_\_

Por la cual se (1) \_\_\_\_\_ diseño y ocupación del espacio donde se instalarán los elementos que conforman una Estación de la Red de Telecomunicaciones denominada (2) SALAMANDRA localizada en la (3) AK 15 # 103-60 Urbanización (4) \_\_\_\_\_ Localidad (5) USAQUEN

OCCIDENTE	AVE CARRERA 15 ✓
	_____

10. PLANOS DE DISEÑO		FOLIOS
PLANO DE LOCALIZACIÓN E IDENTIFICACIÓN DEL PREDIO O PREDIOS POR COORDENADAS OFICIALES DEL PAÍS, DE ACUERDO CON LAS PUBLICACIONES CARTOGRÁFICAS DEL INSTITUTO GEOGRÁFICO AGUSTÍN CODAZZI Y/O LEVANTAMIENTOS TOPOGRÁFICOS CERTIFICADOS, INDICANDO CON PRECISIÓN LA ELEVACIÓN DEL TERRENO SOBRE EL CUAL SE INSTALARÁ LA ESTACIÓN, LA UBICACIÓN, DISTRIBUCIÓN Y ALTURA DE LAS TORRES, ANTENAS Y DEMÁS ELEMENTOS OBJETO DE INSTALACIÓN Y LA LOCALIZACIÓN DE LA SEÑALIZACIÓN DE DIFERENCIACIÓN DE ZONAS, TODO ELLO MOSTRANDO CLARAMENTE LA DIMENSIÓN Y/O TAMAÑO DE LAS INSTALACIONES.		
	PLANOS DE DISEÑO DE LOS ESTUDIOS TÉCNICOS (Estructurales, anclajes, cimentación y otros)	3
X	PLANO DE FACHADA; LOCALIZACIÓN GENERAL Y PLANTA GENERAL	2
X	PLANO EXISTENTES DEL EDIFICIO – DESPIECE DE COLUMNAS; PLANTAS SECCIONES Y DESPIECES;	2

11. OTROS DOCUMENTOS		FOLIOS
X	MANZANA CATASTRAL	1

## E. RESPONSABILIDAD

DECLARO BAJO LA GRAVEDAD DE JURAMENTO QUE ME RESPONSABILIZO POR LA VERACIDAD DE LA INFORMACIÓN CONTENIDA EN EL PRESENTE FORMULARIO Y DEMÁS DOCUMENTOS ANEXOS. ASÍ MISMO MANIFIESTO QUE EL PROYECTO PRESENTADO CUMPLE CON LAS NORMAS QUE REGULAN LA MATERIA, QUE RESPETA LA DESTINACIÓN DEL BIEN OBJETO DE LA INTERVENCIÓN U OCUPACIÓN Y ME COMPROMETO A EJECUTAR LA OBRA DE ACUERDO CON LAS ESPECIFICACIONES CONTENIDAS EN LA PRESENTE SOLICITUD.

FIRMA DEL SOLICITANTE

C.C. 19'479.723 BT1  
T.P 53.381 C.S.J

**NOTA:** PARA LA CONTINUIDAD DEL TRÁMITE ES IMPORTANTE ANEXAR, POSTERIOR A LA RADICACIÓN DE ESTE FORMATO, LA PUBLICACIÓN EN DIARIO DE ALTA CIRCULACIÓN Y LAS COMUNICACIONES A VECINOS COLINDANTES CON LA COPIA DE LA CONSTANCIA DE CORREO CERTIFICADO.



No 0 1 7 6

28 FEB. 2008

RESOLUCIÓN No.

FECHA

Por la cual se (1) aprueba el diseño y ocupación del espacio donde se instalarán los elementos que conforman una Estación de la Red de Telecomunicaciones denominada (2) SALAMANDRA localizada en la (3) Avenida Carrera 15 No. 103-60 Urbanización (4) Los Molinos, Manzana 32 B, Lotes 8 y 9 Localidad (5) Usaquén

## F. PARA USO EXCLUSIVO DE LA SECRETARÍA DISTRITAL DE PLANEACIÓN

(NO DISPONIBLE EN VENTANILLA)

NORMA REGLAMENTARIA:	Decreto 061 /97, Decreto 564/06, Resoluciones 1645/05 y 2643/07. REFERENCIA: 1-2007-36848, 1-2007-39996, 1-2007-56253
----------------------	--

UPZ N°	16	NOMBRE	SANTA BÁRBARA
--------	----	--------	---------------

DECRETO UPZ N°	1095 y 227	FECHA DECRETO (DÍA/MES/AÑO)	26/12/00 y 22/03/01	INTERÉS PATRIMONIAL	N/A
----------------	------------	-----------------------------	---------------------	---------------------	-----

SECTOR NORMATIVO	3	SUBSECTOR DE USOS	II	SUBSECTOR DE EDIFICABILIDAD	C	TRATAMIENTO DE CONSOLIDACIÓN	Modalidad: Con Densificación Moderada
------------------	---	-------------------	----	-----------------------------	---	------------------------------	---

CONCEPTO DE	RADICACIÓN	FAVORABLE			
		SI	NO	N/A	
PATRIMONIO				X	
VIAS				X	
INSTITUTO DISTRITAL DE PATRIMONIO DISTRITAL				X	APLICA CUANDO LA ESTACIÓN DE TELECOMUNICACIONES SE UBICA EN INMUEBLE CON CARÁCTER DE BIEN DE INTERÉS CULTURAL
AUTORIDADES AMBIENTALES				X	APLICA SI EL PREDIO DONDE SE LOCALIZARÁ LA ESTACIÓN, ESTÁ UBICADO EN ZONA QUE AFECTE LOS CERROS ORIENTALES, CHUCUAS, HUMEDALES O LAS ZONAS QUE CORRESPONDAN AL SISTEMA HÍDRICO U OROGRÁFICO DE LA CIUDAD (ARTÍCULO 10 DEL DECRETO DISTRITAL 061 DE 1997).
OTRO					
OTRO					

PUBLICACIÓN EN DIARIO DE AMPLIA CIRCULACIÓN	DIARIO	LA REPÚBLICA	ALTURA APROBADA
	FECHA	06/09/07	
	RADICADO	1-2007-39996	
	FECHA RADICADO EN SDP	17/09/07	
	FOLIOS		
			Altura total aprobada: 32.97 metros

COMUNICACIÓN A VECINOS COLINDANTES	DIRECCIÓN	CORREO CERTIFICADO		RADICACIÓN ANTE LA SDP		FOLIOS
		FECHA ENVÍO (DÍA/MES/AÑO)	# CERTIFICACIÓN	NÚMERO	FECHA (DÍA/MES/AÑO)	
NORTE	Calle 104 No. 14 A-75	21/12/07	193804405	1-2007-56253	28/12/07	2
	Calle 104 No. 14 A-51	05/09/07	187127094	1-2007-39996	17/09/07	2
	Calle 104 No. 14 A-55	05/09/07	187127095	1-2007-39996	17/09/07	2
	Calle 104 A No. 14 A-47/45	21/12/07	193804404	1-2007-56253	28/12/07	2
SUR	Avenida Carrera 15 No. 103-24	05/09/07	187127092	1-2007-39996	17/09/07	2
	Calle 103 No. 14 A-46					
ORIENTE	Carrera 14 A No. 103-45	21/12/07	193804403	1-2007-56253	28/12/07	2
	Carrera 14 A No. 103-55	05/09/07	187127091	1-2007-39996	17/09/07	2
OCCIDENTE	Avenida Carrera 15					



Por la cual se (1) aprueba el diseño y ocupación del espacio donde se instalarán los elementos que conforman una Estación de la Red de Telecomunicaciones denominada (2) SALAMANDRA localizada en la (3) Avenida Carrera 15 No. 103-60 Urbanización (4) Los Molinos, Manzana 32 B, Lotes 8 y 9 Localidad (5) Usaqué

## INQUIETUDES DE LA CIUDADANÍA RELACIONADAS CON ESTA SOLICITUD

NOMBRE CIUDADANO	NÚMERO DE RADICACIÓN DE ENTRADA	FECHA ENTRADA	NÚMERO DE RADICACIÓN DE RESPUESTA	FECHA RESPUESTA

## OBSERVACIONES ARQUITECTÓNICAS Y URBANÍSTICAS :

- Autorización de la Unidad Administrativa Especial de la Aeronáutica Civil, Oficio No. 4400-IA-4481-07 del 27/09/2007: Altura total aprobada (Incluido pararrayos) 9.00 metros, edificio de 33.00 metros, para una altura total de 39.00 metros.
- La presente aprobación solo cubre la localización, en la cubierta del edificio, N+ 23.97 metros de los equipos de telecomunicaciones, un (1) mástil de 6.00 metros de altura, para soportar tres (3) antenas y un pararrayos de 3.00 metros de altura, para una altura total de 32.97 metros, de acuerdo con los planos presentados por el peticionario, los cuales hacen parte de la presente resolución.

## OBSERVACIONES TÉCNICAS:

## G. NOTAS DE LA LICENCIA EN CASO DE APROBACIÓN

- Esta aprobación no ampara las obras de construcción, ampliación, modificación, adecuación, restauración, reforzamiento estructural, demolición y construcción del cerramiento que deban realizarse en el predio para el emplazamiento de los elementos que conforman la estación base de telecomunicaciones inalámbricas. Dicha aprobación está sujeta a las normas vigentes sobre licencias urbanísticas, reconocimiento de edificaciones y legalización de asentamientos humanos expedida por Curador Urbano (Decreto 564 de 2006)
- El Ministerio de Comunicaciones mediante la Resolución 001645 del 29 de julio de 2005 ( Por la cual se reglamenta el Decreto 195 de 2005), estableció en su Artículo 3o. FUENTES INHERENTEMENTE CONFORMES, lo siguiente:  
 "... Además de los emisores que cumplan con los parámetros estipulados en el numeral 3.11 del Decreto 195 de 2005, para los efectos del Decreto 195 de 2005 y de la presente Resolución, se definen como Fuentes Inherentemente Conformes, los emisores que emplean los siguientes sistemas y servicios, por cuanto sus campos electromagnéticos emitidos cumplen con los límites de exposición pertinentes y no son necesarias precauciones particulares:  
 • Telefonía Móvil Celular (...)"
- Por lo tanto, estos servicios no están obligados a realizar las mediciones que trata el Decreto 195 de 2005, ni a presentar la Declaración de Conformidad de Emisión Electromagnética. Sin embargo, esto no impide al Ministerio de Comunicaciones de revisar periódicamente estos valores e incluir alguno de estos servicios cuando lo crea conveniente".
- El Decreto Distrital 061 de enero 31 de 1997, reglamentario del Acuerdo Distrital 6 de 1990, establece que los predios que se destinen a la instalación de la red de telecomunicaciones inalámbricas, se registrarán por las disposiciones urbanísticas y arquitectónicas que allí se contienen y, en lo no previsto en este, por las normas de los decretos de asignación de tratamientos o por las demás normas específicas.
- Si para el predio que nos ocupa, se expidió la reglamentación específica de conformidad con el Plan de Ordenamiento Territorial, serían aplicables las disposiciones arquitectónicas contenidas en dicha reglamentación.
- El Decreto Distrital 061 de enero 31 de 1997, no prevé otras limitantes de uso, dado que el establecimiento, la instalación, la expansión, la modificación, la ampliación, la renovación y la utilización de la red de telefonía móvil celular o de cualquiera de sus elementos, constituyen motivo de utilidad pública e interés social.
- Revisado el proyecto y confrontado con lo establecido en los artículos 5, 6 y 7 del Decreto Distrital 061 del 31 de enero de 1997.
- Constituye condición resolutoria del presente acto administrativo, la acreditación mediante documento idóneo de autoridad competente que la estación de telecomunicaciones inalámbricas autorizada por este, atenta contra la salud, en forma tal, que sea necesario removerla del lugar donde se encuentra ubicada si no se pueden tomar las medidas necesarias para mitigar los efectos nocivos.
- El presente permiso de aprobación del diseño y ocupación del espacio para la instalación de los elementos que conforman una estación base de la red de telecomunicaciones inalámbricas no genera derechos de propiedad.
- La presente aprobación se concede sin perjuicio de las acciones y decisiones que instauren o profieran otras autoridades dentro del ámbito de sus competencias.

## RESOLUCIÓN No. \_\_\_\_\_

FECHA \_\_\_\_\_

Por la cual se (1) aprueba el diseño y ocupación del espacio donde se instalarán los elementos que conforman una Estación de la Red de Telecomunicaciones denominada (2) SALAMANDRA localizada en la (3) Avenida Carrera 15 No. 103-60 Urbanización (4) Los Molinos, Manzana 32 B, Lotes 8 y 9 Localidad (5) Usaquén

10. El presente permiso se otorga sin perjuicio del cumplimiento de las normas que expidan los Gobiernos Nacional y Distrital, sobre el emplazamiento de los componentes de las estaciones de telecomunicaciones inalámbricas sobre los elementos que constituyan espacio público, dentro de los términos que dichas normas establezcan.

11. Los documentos anexos y entregados forman parte integral de la presente resolución.

12. "Las estaciones están compuestas por: el cuarto de equipos y el generador, el aire acondicionado, el cuarto de tanque de combustible, la subestación de energía, la caseta de vigilancia, y las respectivas estructuras de soporte de las antenas, tales como torres, mástiles, monopolos y similares." Decreto Distrital 061 del 31 de enero de 1997 artículo 2.

13. La presente resolución NO ampara las obras diferentes a las establecidas en el Decreto Distrital 061 del 31 de enero de 1997 artículo 2.

14. Art. 3. Resolución 1645 de 29 de Julio de 2005 Mincomunicaciones: "Fuentes inherentemente conformes ... se definen como Fuentes Inherentemente conformes, los emisores que emplean los siguientes sistemas y servicios, por cuanto sus campos electromagnéticos emitidos cumplen con los límites de exposición pertinentes y no son necesarias precauciones particulares: - Telefonía Móvil celular ... Por lo tanto estos servicios no están obligados a realizar las mediciones que trata el decreto 195 de 2005, ni a presentar la Declaración de Conformidad de Emisión Electromagnética."

15. Contra la presente resolución procede el recurso de reposición ante el (la) Subsecretario (a) de Planeación Territorial de la SECRETARÍA DISTRITAL DE PLANEACIÓN, y el de apelación ante el (la) Secretario (a) de la SECRETARÍA DISTRITAL DE PLANEACIÓN, los que deben ser interpuestos, en el acto de la notificación personal, o dentro de los cinco (5) días hábiles siguientes a la fecha de esta.


16. OTRAS NOTAS:

- Licencia de Construcción No. 003543 del 5 de Noviembre de 1992, por medio de la cual el Departamento Administrativo de Planeación Distrital de Bogotá, aprueba la construcción ubicada en la Avenida 15 No. 103-60, Urbanización Los Molinos, Manzana 32 B, Lotes 8 y 9, de un (1) edificio en seis (6) pisos mezanine, altillo y dos (2) sótanos.


- Carta de aclaración de cumplimiento del artículo 16, del Decreto 195 de 2005, para el proyecto de la estación de telecomunicaciones inalámbricas, elaborada por la empresa TELEFÓNICA MÓVILES COLOMBIA S.A., y firmada el 4 de Febrero de 2008, por el señor Víctor Hugo Calderón Jaramillo, quien obra como Gerente de Recursos Físicos de la firma.





28 FEB. 2008

NOTIFIQUESE, PUBLÍQUESE Y CÚMPLASE, dada en Bogotá D. C. a los: \_\_\_\_\_

  
SUBSECRETARIO(A) DE PLANEACIÓN TERRITORIAL  
SECRETARÍA DISTRITAL DE PLANEACIÓN

En uso de sus facultades legales, en especial las que le confiere el artículo 2, Subnumeral 2.2, del Decreto 365 del 30 de Abril de 2001

  
Abogado  
Subsecretaría de Planeación Territorial

 Revisión Arquitectónica Dirección de Servicio al Ciudadano	 Director (a) de Servicio al Ciudadano	 Revisión Técnica Dirección de Vías, Transporte y Servicios Públicos	 Director (a) de Vías, Transporte y Servicios Públicos
--	--	--	--