

1. DENOMINACIÓN DE LA ESTACIÓN DE TELECOMUNICACIONES:	BOSA LAURELES		
2. DESCRIPCIÓN DEL PROYECTO (Artículo 23, numeral 2, Decreto 564 de 2006):	<table border="1"> <tr> <td>ALTURA SOLICITADA ESTACIÓN</td> <td>36 Mts</td> </tr> </table>	ALTURA SOLICITADA ESTACIÓN	36 Mts
ALTURA SOLICITADA ESTACIÓN	36 Mts		
SE ANEXA DESCRIPCION.			

No 0 2 4 2


31 MAR. 2008

RESOLUCIÓN No. _____ FECHA _____

Por la cual se (1) _____ diseño y ocupación del espacio donde se instalarán los elementos que conforman una Estación de la Red de Telecomunicaciones denominada (2) **BOSA LAURELES** localizada en la (3) **CALLE 83 B SUR NO. 80 P- 20** Urbanización (4) **EL JARDIN** Localidad (5) **BOSA**

3. LOCALIZACIÓN ESTACIÓN		4. ELEMENTOS ADICIONALES			
<input checked="" type="checkbox"/> SOBRE TERRENO	a. SUBESTACIÓN ELÉCTRICA	b. CASETA DE VIGILANCIA	c. AIRE ACONDICIONADO	d. CUARTO TANQUE COMBUSTIBLE	
<input type="checkbox"/> SOBRE TERRAZA	e. GENERADOR	f. CUARTO EQUIPOS	g. TORRE, MÁSTIL O MONOPOLO	h. ANTEJARDÍN MTS.	

5. AISLAMIENTOS	NORTE	SUR	ORIENTE	OCCIDENTE
EXIGIDO	0 MTS.	0 MTS.	0 MTS.	2.00 MTS.
PROPUESTO	2.49 MTS.	2.49 MTS.	2.50 MTS.	5.00 MTS.


 6. FIRMA DEL INGENIERO O ARQUITECTO
 AUTORIZADO POR EL OPERADOR SOLICITANTE

D. RELACIÓN Y RESUMEN DE DOCUMENTOS ANEXOS

LOS DOCUMENTOS QUE SE LISTAN A CONTINUACIÓN FORMAN PARTE INTEGRAL DE LA PRESENTE RESOLUCIÓN Y REPOSAN EN EL EXPEDIENTE.

1. INSTITUCIONALES

DOCUMENTO	EXPEDIDO POR	FECHA (DÍA/MES/AÑO)	RADICACIÓN	FOLIOS
a. CERTIFICADO DE EXISTENCIA Y REPRESENTACIÓN LEGAL	CÁMARA DE COMERCIO DE LA CIUDAD DE ZONA NORTE	25/06/2007 ✓		4
b. CERTIFICADO DE PERSONERÍA JURÍDICA Y REPRESENTANTE LEGAL (SI LA INSTALACIÓN ES SOBRE TERRAZA)	N/A	N/A	N/A	N/A
c. CERTIFICADO DE TRADICIÓN Y LIBERTAD DE MATRÍCULA INMOBILIARIA VIGENTE	OFICINA DE REGISTRO DE INSTRUMENTOS PÚBLICOS DE LA CIUDAD DE BOGOTÁ ZONA SUR	11/09/2007		1
d. CERTIFICADO DE NOMENCLATURA	UNIDAD ADMINISTRATIVA ESPECIAL DE CATASTRO DISTRITAL	03/10/2007	1120813	1
e. PLANO DE LA MANZANA CATASTRAL QUE IDENTIFICA EL PREDIO	UNIDAD ADMINISTRATIVA ESPECIAL DE CATASTRO DISTRITAL	11/09/2007		1
f. LICENCIA DE CONSTRUCCIÓN CERRAMIENTO	CURADURÍA URBANA O DAPD SEGÚN COMPETENCIA	11/10/2007	07-3-1663	1
g. ACREDITACIÓN DEL TÍTULO HABILITANTE PARA LA PRESTACIÓN DEL SERVICIO Y/O ACTIVIDAD	MINISTERIO DE COMUNICACIONES			
h. PLANO DE LOTEÓ	DEPARTAMENTO ADMINISTRATIVO DE PLANEACION DISTRITAL		B-354/4-01	1
i.				
j.				

2. ESTUDIOS TÉCNICOS

EMPRESA Y/O PROFESIONAL QUE REALIZÓ EL ESTUDIO	IDENTIFICACIÓN	PLANOS PRESENTADOS	FOLIOS
a. ESTUDIO DE SUELOS	HERNANDO MARQUEZ	79.554.516	29
b. ESTUDIO DE CIMENTACIÓN	HERNANDO MARQUEZ	79.554.516	29
c. DISEÑO DE LA CIMENTACIÓN	LEOPOLDO BARRERA GARZON	79.601.846	1 4
d. DISEÑO DE LA TORRE O MONOPOLO	LEOPOLDO BARRERA GARZON	79.601.846	115
e. DESCRIPCION DEL PROYECTO	HERNANDO MARQUEZ	79.554.516	2 6
f. OBRAS ADICIONALES	HERNANDO MARQUEZ	79.554.516	3

No 0 2 4 2

3 1 MAR. 2008

RESOLUCIÓN No. _____ FECHA _____

Por la cual se (1) _____ diseño y ocupación del espacio donde se instalarán los elementos que conforman una Estación de la Red de Telecomunicaciones denominada (2) **BOSA LAURELES** localizada en la (3) **CALLE 83 B SUR NO. 80 P- 20** Urbanización (4) **EL JARDIN** Localidad (5) **BOSA**

3. ACTAS DE RESPONSABILIDAD DE ANÁLISIS Y DISEÑO DE LOS ESTUDIOS TÉCNICOS (EXONERAN AL DISTRITO CAPITAL DE CUALQUIER RESPONSABILIDAD POR PERJUICIOS QUE SE PUEDAN OCASIONAR CON LA INSTALACIÓN DE LA ESTACIÓN).

ACTA DE RESPONSABILIDAD DE:	NOMBRE DEL PROFESIONAL QUE SUSCRIBE EL ACTA	MATRÍCULA PROFESIONAL	ESPECIALIDAD	FECHA ACTA (DÍA/MES/AÑO)	CERTIFICADO COPNIA	FOLIOS
a. ESTUDIO DE SUELOS	HERNANDO MARQUEZ	25202-57450 CND	ING. CIVIL	28/09/2007	0090879	3
b. ESTUDIO DE CIMENTACIÓN	HERNANDO MARQUEZ	25202-57450 CND	ING. CIVIL	28/09/2007	0090879	1
c. DISEÑO ESTRUCTURAL DE LA CIMENTACIÓN	LEOPOLDO BARRERA GARZON	25202-124789 CND	ING. CIVIL	01/10/2007	73928	1
d. DISEÑO ESTRUCTURAL DE LA TORRE, MASTIL O MONOPOLO	LEOPOLDO BARRERA GARZON	25202-124789 CND	ING. CIVIL	01/10/2007	73928	1
e. GARANTÍA DE NO CAUSAR INTERFERENCIAS	VICTOR HUGO CALDERON	53381 Del CSJ	ABOGADO	12/10/2007	N/A	1
f. ANÁLISIS Y DISEÑO DE LOS ESTUDIOS TÉCNICOS (FIRMA OPERADOR)	VICTOR HUGO CALDERON	53381 Del CSJ	ABOGADO	12/10/2007	N/A	1

4. RECIBOS DE PAGO PREDIAL (APLICA SOBRE TERRENO)

NÚMERO	FECHA (DÍA/MES/AÑO)	FOLIOS
101011619827840	23/04/2003	1
101011644917366	20/04/2004	1
201011606230872	16/05/2005	1
201013007695289	12/05/2006	1
2007201011661775 691	17/05/2007	1

5. ARCHIVO MAGNÉTICO

NOMBRE	BOSA LAURELES
FORMATO	AUTO CAD

6. CONTRATO O PROMESA

CONTRATO	X	DE ARRIENDO
PROMESA		COMPRVENTA
FECHA (DÍA/MES/AÑO)	08/10/2007	FOLIOS 05

CELEBRANTES

CALIDAD

NOMBRE	CÉDULA/NIT	EXPEDIDA EN	PROPIETARIO O APODERADO	ARRENDADOR	ARRENDATARIO	VENDEDOR	COMPRADOR
TELEFONICA MOVILES COLOMBIA S.A.	830037330-7	Bogota			X		
SILVESTRE OLAYA	79.411.868	Bogota	X	X			

7. PODERES Y AUTORIZACIONES

TIPO	NÚMERO	DÍA	MES	AÑO	NOTARÍA	AUTORIZADOR	AUTORIZADO	TARJETA PROFESIONAL	FOLIOS
PODER PROPIETARIO PREDIO (cuando es a nivel de terreno)	N/A	14	09	07	N/A	SILVESTRE OLAYA	TELEFONICA MOVILES COLOMBIA S.A.	N/A	1
ACTA DE ASAMBLEA QUE APRUEBA LA INSTALACIÓN	N/A	N/A	N/A	N/A	N/A	_____	_____	_____	_____
ACTA DE NOMBRAMIENTO DEL REPRESENTANTE DE LA ASAMBLEA ADMINISTRADOR	N/A	N/A	N/A	N/A	N/A	_____	_____	_____	_____
OTRO									

No 0 2 4 2

31 MAR. 2008

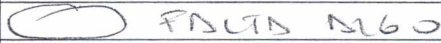
RESOLUCIÓN No. _____ FECHA _____

Por la cual se (1) _____ diseño y ocupación del espacio donde se instalarán los elementos que conforman una Estación de la Red de Telecomunicaciones denominada (2) **BOSA LAURELES** localizada en la (3) **CALLE 83 B SUR NO. 80 P- 20** Urbanización (4) **EL JARDIN** Localidad (5) **BOSA**

8. AUTORIZACIÓN DE LA UNIDAD ADMINISTRATIVA ESPECIAL DE AERONÁUTICA CIVIL, PREVIA REVISIÓN DE LOS ESTUDIOS TÉCNICOS CORRESPONDIENTES				
FECHA (DÍA/MES/AÑO)	OFICIO #	AUTORIZÓ	ALTURA AUTORIZADA	FOLIOS
26/11/07	4400-IA-4373-07	LUIS FERNANDO ZULUAGA TORRES	48 Mts	2

UBICACIÓN DE ESTACIÓN	
X	SOBRE TERRENO
	SOBRE TERRAZA

ALTURA AUTORIZADA	
ALTURA EDIFICIO	----- METROS
ALTURA DE LA TORRE, MÁSTIL O MONOPOLO	48 METROS
ALTURA PARARRAYOS	----- METROS
ALTURA TOTAL	48 METROS

9. VECINOS COLINDANTES	DIRECCIÓN
NORTE	CALLE 83 B SUR No. 80- P- 22 / 26
SUR	CALLE 83 B SUR No. 80-P-14/16
ORIENTE	CALLE 83 SUR No. 81-03 CALLE 83 SUR No. 80- P- 27/29
OCCIDENTE	

10. PLANOS DE DISEÑO	FOLIOS
PLANO DE LOCALIZACIÓN E IDENTIFICACIÓN DEL PREDIO O PREDIOS POR COORDENADAS OFICIALES DEL PAÍS, DE ACUERDO CON LAS PUBLICACIONES CARTOGRAFICAS DEL INSTITUTO GEOGRÁFICO AGUSTÍN CODAZZI Y/O LEVANTAMIENTOS TOPOGRÁFICOS CERTIFICADOS, INDICANDO CON PRECISIÓN LA ELEVACIÓN DEL TERRENO SOBRE EL CUAL SE INSTALARÁ LA ESTACIÓN, LA UBICACIÓN, DISTRIBUCIÓN Y ALTURA DE LAS TORRES, ANTENAS Y DEMÁS ELEMENTOS OBJETO DE INSTALACIÓN Y LA LOCALIZACIÓN DE LA SEÑALIZACIÓN DE DIFERENCIACIÓN DE ZONAS, TODO ELLO MOSTRANDO CLARAMENTE LA DIMENSIÓN Y/O TAMAÑO DE LAS INSTALACIONES. (PLANO 1.1000 Y MANZANA CATASTRAL)	2
PLANOS DE DISEÑO DE LOS ESTUDIOS TÉCNICOS (Estructurales, anclajes, cimentación y otros) PLANTAS, FACHADAS, CORTES Y LOCALIZACION	1
PLANO GENERAL Y DETALLES CONSTRUCTIVOS CIMENTACION, CERRAMIENTO, Y PLACA DE EQUIPOS	1

11. OTROS DOCUMENTOS	FOLIOS
COPIA DOCUMENTO DE IDENTIDAD DEL SOLICITANTE.	1
RADIACION CURADURIA URBANA No. 3 LICENCIA DE CERRAMIENTO	1

E. RESPONSABILIDAD

DECLARO BAJO LA GRAVEDAD DE JURAMENTO QUE ME RESPONSABILIZO POR LA VERACIDAD DE LA INFORMACIÓN CONTENIDA EN EL PRESENTE FORMULARIO Y DEMAS DOCUMENTOS ANEXOS. ASÍ MISMO MANIFIESTO QUE EL PROYECTO PRESENTADO CUMPLE CON LAS NORMAS QUE REGULAN LA MATERIA, QUE RESPETA LA DESTINACIÓN DEL BIEN OBJETO DE LA INTERVENCIÓN U OCUPACIÓN Y ME COMPROMETO A EJECUTAR LA OBRA DE ACUERDO CON LAS ESPECIFICACIONES CONTENIDAS EN LA PRESENTE SOLICITUD.

	C.C. 19'479. 722 3Ta T.P 53.381 C.S.J
FIRMA DEL SOLICITANTE	

NOTA: PARA LA CONTINUIDAD DEL TRÁMITE ES IMPORTANTE ANEXAR POSTERIOR A LA RADICACIÓN DE ESTE FORMATO, LA PUBLICACIÓN EN DIARIO DE ALTA CIRCULACIÓN Y LAS COMUNICACIONES A VECINOS COLINDANTES CON LA COPIA DE LA CONSTANCIA DE CORREO CERTIFICADO.

JF-
E

No 0 2 4 2

3 1 MAR. 2008

RESOLUCIÓN No.

FECHA

Por la cual se **(1) APRUEBA** el diseño y ocupación del espacio donde se instalarán los elementos que conforman una Estación de la Red de Telecomunicaciones denominada **(2) BOSA LAURELES** localizada en la **(3) Calle 83 B Sur No. 80 P - 20** Urbanización **(4) DESARROLLO EL JARDÍN.** Localidad **(5) BOSA**

F. PARA USO EXCLUSIVO DE LA SECRETARÍA DISTRITAL DE PLANEACIÓN

(NO DISPONIBLE EN VENTANILLA)

NORMA REGLAMENTARIA: Decreto 061/97, Decreto 564/06, Decreto 4397/06, Decreto 313 06/09/2005, Resoluciones 1645/05 y 2643/07, Referencias: 12007-44808, 1-2007-47815, 1-2008-02398

UPZ N°.	85	NOMBRE	BOSA CENTRAL
---------	----	--------	--------------

DECRETO UPZ N°	313	FECHA DECRETO (DÍA/MES/AÑO)	06/09/2005	INTERÉS PATRIMONIAL	N/A
----------------	-----	-----------------------------	------------	---------------------	-----

SECTOR NORMATIVO	3	SUBSECTOR DE USOS	Único	SUBSECTOR DE EDIFICABILIDAD	Único	TRATAMIENTO DE MEJORAMIENTO INTEGRAL	DE INTERVENCIÓN COMPLEMENTARIA
------------------	---	-------------------	-------	-----------------------------	-------	--------------------------------------	--------------------------------

CONCEPTO DE	RADICACIÓN	FAVORABLE			
		SI	NO	N/A	
PATRIMONIO				X	
VIAS				X	
INSTITUTO DISTRITAL DE PATRIMONIO DISTRITAL				X	APLICA CUANDO LA ESTACIÓN DE TELECOMUNICACIONES SE UBICA EN INMUEBLE CON CARÁCTER DE BIEN DE INTERÉS CULTURAL
AUTORIDADES AMBIENTALES				X	APLICA SI EL PREDIO DONDE SE LOCALIZARÁ LA ESTACIÓN, ESTÁ UBICADO EN ZONA QUE AFECTE LOS CERROS ORIENTALES, CHUCUAS, HUMEDALES O LAS ZONAS QUE CORRESPONDAN AL SISTEMA HÍDRICO U OROGRÁFICO DE LA CIUDAD (ARTÍCULO 10 DEL DECRETO DISTRITAL 061 DE 1997).
OTRO					
OTRO					

PUBLICACIÓN EN DIARIO DE AMPLIA CIRCULACIÓN	DIARIO	LA REPÚBLICA	ALTURA APROBADA Altura total: 42.0 metros (altura de la torre: 36.00 mts mas 6.00 mts de pararrayos)
	FECHA	19/10/2007	
	RADICADO	1-2007-47815	
	FECHA RADICADO EN SDP	30/10/2007	
	FOLIOS	1	

COMUNICACIÓN A VECINOS COLINDANTES	DIRECCIÓN	CORREO CERTIFICADO		RADICACIÓN ANTE LA SDP		FOLIOS
		FECHA ENVÍO (DÍA/MES/AÑO)	# CERTIFICACIÓN	NÚMERO	FECHA (DÍA/MES/AÑO)	
NORTE	Calle 83 B Sur No. 80 P -22/26	16/10/2007	189978571	1-2007-47815	30/10/2007	
SUR	Calle 83 B Sur No. 80 P - 14/16	16/10/2007	189978570	1-2007-47815	30/10/2007	
ORIENTE	Calle 83 Sur No. 80 P - 27/29	16/10/2007	189978569	1-2007-47815	30/10/2007	
	Calle 83 Sur No. 81-03	16/10/2007	189978568	1/2007-47815	30/10/2007	
OCCIDENTE	Calle 83 B Sur			1-2007-31359	30/07/2007	

Por la cual se (1) **APRUEBA** el diseño y ocupación del espacio donde se instalarán los elementos que conforman una Estación de la Red de Telecomunicaciones denominada (2) **BOSA LAURELES** localizada en la (3) **Calle 83 B Sur No. 80 P - 20** Urbanización (4) **DESARROLLO EL JARDÍN** Localidad (5) **BOSA**

INQUIETUDES DE LA CIUDADANIA RELACIONADAS CON ESTA SOLICITUD

NOMBRE CIUDADANO	NÚMERO DE RADICACIÓN DE ENTRADA	FECHA ENTRADA	NÚMERO DE RADICACIÓN DE RESPUESTA	FECHA RESPUESTA

OBSERVACIONES ARQUITECTÓNICAS Y URBANÍSTICAS :

Altura total aprobada, según autorización de la Aeronáutica Civil, Oficio No. 4400-IA-4373-07 del 26/11/2007: Altura Total Aprobada incluido pararrayos = 48 mts.

La presente aprobación solo cubre la localización en terreno de los equipos de telecomunicaciones, la torre de 36 mts de altura para soportar 12 antenas celulares más 6 metros de pararrayos, para una altura total aprobada de 42 mts.

OBSERVACIONES TÉCNICAS:

La evaluación estructural de la torre de telecomunicaciones y el diseño de los elementos que conforman la estación inalámbrica de telecomunicaciones, se realizaron de conformidad con las Normas Colombianas de Diseño y Construcción Sismo Resistente NSR - 98 (Ley 400 de 1997 y Decreto 33 de 1998).

Así mismo da cumpliendo con el Decreto Distrital 061 de 1997, respecto a la instalación de estaciones inalámbricas de telecomunicaciones localizadas a nivel de terreno.

G. NOTAS DE LA LICENCIA EN CASO DE APROBACIÓN

1. Esta aprobación no ampara las obras de construcción, ampliación, modificación, adecuación, restauración, reforzamiento estructural, demolición y construcción del cerramiento que deban realizarse en el predio para el emplazamiento de los elementos que conforman la estación base de telecomunicaciones inalámbricas. Dicha aprobación está sujeta a las normas vigentes sobre licencias urbanísticas, reconocimiento de edificaciones y legalización de asentamientos humanos expedida por Curador Urbano (Decreto 564 de 2006)

2. El Ministerio de Comunicaciones mediante la Resolución 001645 del 29 de julio de 2005 (Por la cual se reglamenta el Decreto 195 de 2005), estableció en su Artículo 3o. FUENTES INHERENTEMENTE CONFORMES, lo siguiente:

"... Además de los emisores que cumplan con los parámetros estipulados en el numeral 3.11 del Decreto 195 de 2005, para los efectos del Decreto 195 de 2005 de la presente Resolución, se definen como Fuentes Inherentemente Conformes, los emisores que emplean los siguientes sistemas y servicios, por cuanto sus campos electromagnéticos emitidos cumplen con los límites de exposición pertinentes y no son necesarias precauciones particulares:

• Telefonía Móvil Celular

(...)"

Por lo tanto, estos servicios no están obligados a realizar las mediciones que trata el Decreto 195 de 2005, ni a presentar la Declaración de Conformidad de Emisión Electromagnética. Sin embargo, esto no impide al Ministerio de Comunicaciones de revisar periódicamente estos valores e incluir alguno de estos servicios cuando lo crea conveniente".

3. El Decreto Distrital 061 de enero 31 de 1997, reglamentario del Acuerdo Distrital 6 de 1990, establece que los predios que se destinen a la instalación de la red de telecomunicaciones inalámbricas, se regirán por las disposiciones urbanísticas y arquitectónicas que allí se contienen y, en lo no previsto en este, por las normas de los decretos de asignación de tratamientos o por las demás normas específicas.

4. Si para el predio que nos ocupa, se expidió la reglamentación específica de conformidad con el Plan de Ordenamiento Territorial, serían aplicables las disposiciones arquitectónicas contenidas en dicha reglamentación.

5. El Decreto Distrital 061 de enero 31 de 1997, no prevé otras limitantes de uso, dado que el establecimiento, la instalación, la expansión, la modificación, la ampliación, la renovación y la utilización de la red de telefonía móvil celular o de cualquiera de sus elementos, constituyen motivo de utilidad pública e interés social.

6. Revisado el proyecto y confrontado con lo establecido en los artículos 5, 6 y 7 del Decreto Distrital 061 del 31 de enero de 1997.

7. Constituye condición resolutoria del presente acto administrativo, la acreditación mediante documento idóneo de autoridad competente que la estación de telecomunicaciones inalámbricas autorizada por este, atenta contra la salud, en forma tal, que sea necesario removerla del lugar donde se encuentra ubicada si no se pueden tomar las medidas necesarias para mitigar los efectos nocivos.

8. El presente permiso de aprobación del diseño y ocupación del espacio para la instalación de los elementos que conforman una estación base de la red de telecomunicaciones inalámbricas no genera derechos de propiedad.

9. La presente aprobación se concede sin perjuicio de las acciones y decisiones que instauren o profieran otras autoridades dentro del ámbito de sus competencias.

10. El presente permiso se otorga sin perjuicio del cumplimiento de las normas que expidan los Gobiernos Nacional y Distrital, sobre el emplazamiento de los componentes de las estaciones de telecomunicaciones inalámbricas sobre los elementos que constituyan espacio público, dentro de los términos que dichas normas establezcan.

11. Los documentos anexos y entregados forman parte integral de la presente resolución.

12. "Las estaciones están compuestas por : el cuarto de equipos y el generador, el aire acondicionado, el cuarto de tanque de combustible, la subestación de

RESOLUCIÓN No. _____ FECHA _____

Por la cual se (1) APRUEBA el diseño y ocupación del espacio donde se instalarán los elementos que conforman una Estación de la Red de Telecomunicaciones denominada (2) BOSA LAURELES localizada en la (3) Calle 83 B Sur No. 80 P - 20 Urbanización (4) DESARROLLO EL JARDIN. Localidad (5) BOSA

energía, la caseta de vigilancia, y las respectivas estructuras de soporte de las antenas, tales como torres, mástiles, monopolos y similares." Decreto Distrital 061 del 31 de enero de 1997 artículo 2.

13. La presente resolución NO ampara las obras diferentes a las establecidas en el Decreto Distrital 061 del 31 de enero de 1997 artículo 2.

14. Art. 3. Resolución 1645 de 29 de Julio de 2005 Mincomunicaciones: "Fuentes inherentemente conformes ... se definen como Fuentes Inherentemente conformes, los emisores que emplean los siguientes sistemas y servicios, por cuanto sus campos electromagnéticos emitidos cumplen con los límites de exposición pertinentes y no son necesarias precauciones particulares: - Telefonía Móvil celular ... Por lo tanto estos servicios no están obligados a realizar las mediciones que trata el decreto 195 de 2005, ni a presentar la Declaración de Conformidad de Emisión Electromagnética."

15. Contra la presente resolución procede el recurso de reposición ante el (la) Subsecretario (a) de Planeación Territorial de la SECRETARÍA DISTRITAL DE PLANEACIÓN, y el de apelación ante el (la) Secretario (a) de la SECRETARÍA DISTRITAL DE PLANEACIÓN, los que deben ser interpuestos, en el acto de la notificación personal, o dentro de los cinco (5) días hábiles siguientes a la fecha de esta.


16. OTRAS NOTAS:

* La presente aprobación solo cubre la localización en terreno de los equipos de telecomunicaciones, la torre de 36 mts de altura para soportar 12 antenas celulares más 6 metros de pararrayos, para una altura total aprobada de 42 mts.


* Licencia de construcción No. LC 08-3-0155 del 12 de Marzo de 2008, expedida por la Curaduría Urbana No. 3, en donde resuelve: "Otorgar LICENCIA DE CONSTRUCCIÓN en la modalidad de CERRAMIENTO en el predio urbano localizado en la dirección Cl 83 B Sur No. 80 P - 20 (ACTUAL) / Cl 83 B Sur 89 C - 52 (ANTERIOR), matrícula inmobiliaria: 50S-1060742 / sobre los linderos del predio que coinciden con el paramento de construcción con muro confinado, altura de 2.50 m, perímetro de 44,00 ml y un acceso peatonal por la Calle 83 B Sur".



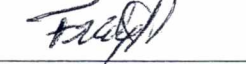

3 1 MAR. 2008

NOTIFIQUESE, PUBLÍQUESE Y CÚMPLASE, dada en Bogotá D. C. a los: _____


SUBSECRETARIO (A) DE PLANEACIÓN TERRITORIAL
SECRETARÍA DISTRITAL DE PLANEACIÓN

En uso de sus facultades legales, en especial las que le confiere el artículo 2, Subnumeral 2.2, del Decreto 365 del 30 de Abril de 2001


Abogado
Subsecretaría de Planeación Territorial

 Revisión Arquitectónica Dirección de Servicio al Ciudadano	 Director (a) de Servicio al Ciudadano	 Revisión Técnica Dirección de Vías, Transporte y Servicios Públicos	 Director (a) de Vías, Transporte y Servicios Públicos
------------------------------------------------------------------------------------------------------------------------------------------------------	------------------------------------------------------------------------------------------------------------------------------	----------------------------------------------------------------------------------------------------------------------------------------------------------------	------------------------------------------------------------------------------------------------------------------------------------------------