

RESOLUCIÓN No. No 0243 FECHA 31 MAR. 2008

Por la cual se (1) diseño y ocupación del espacio donde se instalarán los elementos que conforman una Estación de la Red de Telecomunicaciones denominada (2) UNIVERSIDAD CATOLICA localizada en la (3) TV 16A No. 46-38 Urbanización (4) PALERMO Localidad (5) TEUSAQUILLO

A. IDENTIFICACIÓN DEL SOLICITANTE

1. ENTIDAD O EMPRESA:		TELEFONICA MOVILES COLOMBIA S.A.															
2. NIT		830.037.330-7		3. MATRÍCULA MERCANTIL		00830283		4. FECHA		2506/2007		5. SEDE		NORTE			
6. REPRESENTANTE LEGAL:				MARTHA ELENA RUIZ DIAZ GRANADOS													
7. DOCUMENTO DE IDENTIDAD:				CE X		CC		39.775.711		DE		USAQUEN					
8. APODERADO:				VICTOR HUGO CALDERON JARAMILLO				9. MATRÍCULA PROFESIONAL		53381		10. PODER		SI X		NO	
11. DOCUMENTO DE IDENTIDAD:				CE		CC X		19.479.722		DE		BOGOTA					
12. DIRECCIÓN DE NOTIFICACIÓN				Ave Suba No. 106-A-28 Of. 306													
13. CORREO ELECTRÓNICO				meslava@bienesyproyectos.com				14. TELÉFONO		2260066. EXT. 129		15. FAX		2710374			
16. OTRO																	

B. IDENTIFICACIÓN DEL PREDIO O INMUEBLE

1. DIRECCIÓN ACTUAL (NOMENCLATURA OFICIAL CERTIFICADA POR CATASTRO):		TV 16A No. 46-38 ✓		NUMERO SOLICITUD RADICACIÓN		997403			
2. DIRECCIÓN ANTERIOR CERTIFICADA POR CATASTRO:		TV 16A No. 46-98				3. CÓDIGO DEL SECTOR		007205	
4. DIRECCIÓN DE LA PROPIEDAD REGISTRADA EN LA MATRÍCULA INMOBILIARIA		CRA 16B No 47-04 TV 16A No. 46-38 ✓		5. TIPO	URBANO	6. LOTE	SI	7. MANZANA	0072 0517
8. MATRÍCULA INMOBILIARIA NÚMERO:		50C-1357649		9. CÉDULA CATASTRAL		A4616A 725		10. CÓDIGO DE MANZANA CATASTRAL	
11. LINDEROS:		NORTE	12 MT	SUR	13 MT	ORIENTE	23.20 MT	OCCIDENTE	23.60
12. ÁREA:		292.50 MT²		13. COORDENADAS		100800E-104260N		14. PLANO DE LOTEÓ N°. 1/11	
15. PROPIETARIO:		EDIFICIO DERCO 3 P.H.							


C. PROYECTO ARQUITECTÓNICO

1. DENOMINACIÓN DE LA ESTACIÓN DE TELECOMUNICACIONES:	UNIVERSIDA CATOLICA
2. DESCRIPCIÓN DEL PROYECTO (Artículo 23, numeral 2, Decreto 564 de 2006):	ALTURA SOLICITADA ESTACIÓN
VER ANEXO ADJUNTO	32 MT

RESOLUCIÓN No. No 0 2 4 3 FECHA 3 1 MAR. 2008

Por la cual se (1) diseño y ocupación del espacio donde se instalarán los elementos que conforman una Estación de la Red de Telecomunicaciones denominada (2) UNIVERSIDAD CATOLICA localizada en la (3) TV 16A No. 46-38 Urbanización (4) PALERMO Localidad (5) TEUSAQUILLO

3. LOCALIZACIÓN ESTACIÓN		4. ELEMENTOS ADICIONALES			
	SOBRE TERRENO	a. SUBESTACIÓN ELÉCTRICA	b. CASETA DE VIGILANCIA	c. AIRE ACONDICIONADO	d. CUARTO TANQUE COMBUSTIBLE
X	SOBRE TERRAZA ✓	e. GENERADOR	f. CUARTO EQUIPOS	X g. TORRE, MÁSTIL O MONOPOLO	h. ANTEJARDÍN MTS.
5. AISLAMIENTOS		NORTE	SUR	ORIENTE	OCCIDENTE
EXIGIDO		2 MTS.	2 MTS.	2 MTS.	2 MTS.
PROPUESTO		4.43 MTS.	2.46 MTS.	4.77 MTS.	6.92 MTS.


6. FIRMA DEL INGENIERO O ARQUITECTO
AUTORIZADO POR EL OPERADOR SOLICITANTE

D. RELACIÓN Y RESUMEN DE DOCUMENTOS ANEXOS

LOS DOCUMENTOS QUE SE LISTAN A CONTINUACIÓN FORMAN PARTE INTEGRAL DE LA PRESENTE RESOLUCIÓN Y REPOSAN EN EL EXPEDIENTE

1. INSTITUCIONALES

DOCUMENTO	EXPEDIDO POR	FECHA (DÍA/MES/AÑO)	RADICACIÓN	FOLIOS
a. CERTIFICADO DE EXISTENCIA Y REPRESENTACIÓN LEGAL DE TELEFONICA MOVILES COLOMBIA S.A.	CÁMARA DE COMERCIO DE LA CIUDAD DE BOGOTÁ DE TELEFONICA MOVILES S.A.	25/06/2007	_____	4
b. CERTIFICADO DE PERSONERÍA JURÍDICA Y REPRESENTANTE LEGAL (SI LA INSTALACIÓN ES SOBRE TERRAZA)	ALCALDIA LOCAL DE TEUSAQUILLO	23/04/2007	2040/07	1
c. CERTIFICADO DE TRADICIÓN Y LIBERTAD DE MATRÍCULA INMOBILIARIA VIGENTE	OFICINA DE REGISTRO DE INSTRUMENTOS PÚBLICOS DE LA CIUDAD DE BOGOTÁ ZONA CENTRO	22/08/2007	_____	2
d. CERTIFICADO DE NOMENCLATURA	UNIDAD ADMINISTRATIVA ESPECIAL DE CATASTRO DISTRITAL	17/08/2007	997403	1
e. PLANO DE LA MANZANA CATASTRAL QUE IDENTIFICA EL PREDIO	UNIDAD ADMINISTRATIVA ESPECIAL DE CATASTRO DISTRITAL	17/08/2007	N/A	1
f. PLANO URBANISTICO ESCALA 1:1000	PLANOTECA SDP	17/02/2003	1-2002-30851	1
g. LICENCIA DE CONSTRUCCIÓN No 002513	DEPARTAMENTO ADMINISTRATIVO DE PLANEACION DISTRITAL	01/09/1992	ON-122150	2
h. ACREDITACIÓN DEL TÍTULO HABILITANTE PARA LA PRESTACIÓN DEL SERVICIO Y/O ACTIVIDAD	MINISTERIO DE COMUNICACIONES REPUBLICA DE COLOMBIA	15/06/2007	_____	1
i. RECIBOS DE IMPUESTO PREDIAL	SECRETARIA DE HACIENDA DE BOGOTÁ	N/A	_____	_____
_____	_____	_____	_____	_____
_____	_____	_____	_____	_____

2. ESTUDIOS TÉCNICOS	EMPRESA Y/O PROFESIONAL QUE REALIZÓ EL ESTUDIO	IDENTIFICACIÓN	PLANOS PRESENTADOS	FOLIOS
a. ESTUDIO DE SUELOS	N/A	_____	_____	_____
b. ESTUDIO DE CIMENTACIÓN	N/A	_____	_____	_____
c. DISEÑO DE LA CIMENTACIÓN	N/A	_____	_____	_____



No 0 2 4 3 3 1 MAR. 2008

RESOLUCIÓN No. _____ FECHA _____

Por la cual se (1) _____ diseño y ocupación del espacio donde se instalarán los elementos que conforman una Estación de la Red de Telecomunicaciones denominada (2) UNIVERSIDAD CATOLICA localizada en la (3) TV 16A No. 46-38 Urbanización (4) PALERMO Localidad (5) TEUSAQUILLO

	d. DISEÑO DE LA TORRE O MONOPOLO	N/A	_____	_____	_____
X	e. EVALUACIÓN DE CARGAS SOBRE EL EDIFICIO	CESAR AGUIRRE CUBIDES	MP 25202-54964 CND	MEMORIAS	8
X	f. DISEÑO DE ANCLAJES Y SOPORTES AL EDIFICIO	CESAR AGUIRRE CUBIDES	MP 25202-54964 CND	MEMORIAS	8
X	g. DISEÑO DE LA TORRE O MÁSTIL	N/A	_____	_____	_____
	h. ESTUDIO DE ESTRUCTURAS PREFABRICADAS	N/A	_____	_____	_____
	i. PLATAFORMA SOPORTE DE EQUIPOS	CESAR AGUIRRE CUBIDES	MP 25202-54964 CND	MEMORIAS	8
	j. DESCRIPCION DEL METODO DE ANCLAJE	CESAR AGUIRRE CUBIDES	MP 25202-54964 CND	MEMORIAS	8
	_____	_____	_____	_____	_____
	_____	_____	_____	_____	_____
	_____	_____	_____	_____	_____

3. ACTAS DE RESPONSABILIDAD DE ANÁLISIS Y DISEÑO DE LOS ESTUDIOS TÉCNICOS (EXONERAN AL DISTRITO CAPITAL DE CUALQUIER RESPONSABILIDAD POR PERJUICIOS QUE SE PUEDAN OCASIONAR CON LA INSTALACIÓN DE LA ESTACIÓN).

ACTA DE RESPONSABILIDAD DE:	NOMBRE DEL PROFESIONAL QUE SUSCRIBE EL ACTA	MATRÍCULA PROFESIONAL	ESPECIALIDAD	FECHA ACTA (DÍA/MES/AÑO)	CERTIFICADO COPNIA	FOLIOS
a. ESTUDIO DE SUELOS	N/A	_____	_____	_____	_____	_____
b. ESTUDIO DE CIMENTACIÓN	N/A	_____	_____	_____	_____	_____
c. DISEÑO ESTRUCTURAL DE LA CIMENTACIÓN	N/A	_____	_____	_____	_____	_____
d. DISEÑO ESTRUCTURAL DE LA TORRE, MASTIL O MONOPOLO	N/A	_____	_____	_____	_____	_____
e. ESTUDIO DE CARGAS SOBRE EL EDIFICIO	CESAR AGUIRRE CUBIDES	MP 25202-54964 CND	ING. CIVIL	JULIO/07	90906	1
f. DISEÑO DE ANCLAJES	CESAR AGUIRRE CUBIDES	MP 25202-54964 CND	ING. CIVIL	JULIO/07	90906	1
g. GARANTÍA DE NO CAUSAR INTERFERENCIAS	VICTOR HUGO CALDERON JARAMILLO	53381 CSJ	ABOGADO	27/08/2007 ✓	N/A	1
h. ANÁLISIS Y DISEÑO DE LOS ESTUDIOS TÉCNICOS (FIRMA OPERADOR)	VICTOR HUGO CALDERON JARAMILLO	53381 CSJ	ABOGADO	27/08/2007 ✓	N/A	1
i. PLATAFORMA DE EQUIPOS	CESAR AGUIRRE CUBIDES	MP 25202-54964 CND	ING. CIVIL	JULIO/07	90906	1
j. DESCRIPCION DEL METODO DE ANCLAJE	CESAR AGUIRRE CUBIDES	MP 25202-54964 CND	ING. CIVIL	JULIO/07	90906	1
_____	_____	_____	_____	_____	_____	_____
_____	_____	_____	_____	_____	_____	_____
_____	_____	_____	_____	_____	_____	_____
_____	_____	_____	_____	_____	_____	_____

4. RECIBOS DE PAGO PREDIAL (APLICA SOBRE TERRENO)		
NÚMERO	FECHA (DÍA/MES/AÑO)	FOLIOS
N/A	_____	-

5. ARCHIVO MAGNÉTICO	NOMBRE	CELDA BOSA UNIVERSIDAD CATOLICA
	FORMATO	AUTO CAD ✓

No 0 2 4 3

31 MAR. 2008

RESOLUCIÓN No.

FECHA

Por la cual se (1) diseño y ocupación del espacio donde se instalarán los elementos que conforman una Estación de la Red de Telecomunicaciones denominada (2) UNIVERSIDAD CATOLICA localizada en la (3) TV 16A No. 46-38 Urbanización (4) PALERMO Localidad (5) TEUSAQUILLO

N/A	-----	--	6. CONTRATO O PROMESA	X	CONTRATO	X	DE ARRIENDO	FECHA (DÍA/MES/AÑO)	24/08/2007	FOLIOS	5
N/A	-----	--			PROMESA		COMPRAVENTA				
N/A	-----	--									
N/A	-----	--									

CELEBRANTES			CALIDAD				
NOMBRE	CÉDULA	EXPEDIDA EN	PROPIETARIO O APODERADO	ARRENDADOR	ARRENDATARIO	VENDEDOR	COMPRADOR
FLOR MARIA VALENZUELA	41.368.923	BOGOTA	APODERADA	X			
MARTHA ELENA RUIZ DIAZ GRANADOS	39.775.711	USAQUEN	REPRESENTANTE LEGAL		X		
-----	-----	-----	-----	-----	-----	-----	-----
-----	-----	-----	-----	-----	-----	-----	-----

7. PODERES Y AUTORIZACIONES

TIPO	NÚMERO	DÍA	MES	AÑO	NOTARÍA	AUTORIZADOR	AUTORIZADO	TARJETA PROFESIONAL	FOLIOS
PODER PROPIETARIO PREDIO (cuando es a nivel de terreno)	N/A	--	--	--	--	-----	-----	--	--
ACTA DE ASAMBLEA QUE APRUEBA LA INSTALACIÓN	N/A	12	05	2007	N/A	EDIFICIO DERCO III	TELEFONICA MOVILES COLOMBIA S.A.	N/A	3
ACTA DE NOMBRAMIENTO DEL REPRESENTANTE DE LA ASAMBLEA O ADMINISTRADOR	N/A	29	04	2006	N/A	EIFICIO DERCO III	FLOR VALENZUELA	N/A	4
OTRO									
PODER ESPECIAL TELEFONICA MOVILES	N/A	25	05	2007	11	MARTHA ELENA RUIZ DIAZ GRANADOS	VICTOR HUGO CALDERON	53381	3
PODER PARA REALIZAR TRAMITES DE LA LICENCIA DE CONSTRUCCION	N/A	27	07	2007	63	FLOR MARIA VALENZUELA	TELEFONICA MOVILES S.A.	N/A	1

8. AUTORIZACIÓN DE LA UNIDAD ADMINISTRATIVA ESPECIAL DE AERONÁUTICA CIVIL, PREVIA REVISIÓN DE LOS ESTUDIOS TÉCNICOS CORRESPONDIENTES

FECHA (DÍA/MES/AÑO)	OFICIO #	AUTORIZÓ	ALTURA AUTORIZADA	FOLIOS
26/04/2006	4400-IA-1356-✓ 2007	LUIS FERNANDO ZULUAGA TORRES	32 MT ✓	02

UBICACIÓN DE ESTACIÓN		ALTURA AUTORIZADA	
	SOBRE TERRENO	ALTURA EDIFICIO	19.65 METROS ✓
X	SOBRE TERRAZA	ALTURA DE LA TORRE, MÁSTIL O MONOPOLO (ADOSADO AL PUNTO FIJO)	2.05 METROS
		ALTURA PARARRAYOS	0.00 METROS
		ALTURA TOTAL	21.70 METROS ✓

9. VECINOS COLINDANTES	DIRECCIÓN
NORTE	TV 16A No. 16-47
SUR	TV 16A No. 46-24 ✓
ORIENTE	DG 46A No. 16-41 ✓





RESOLUCIÓN No. 0 2 4 3 FECHA 3 1 MAR. 2008

Por la cual se (1) diseño y ocupación del espacio donde se instalarán los elementos que conforman una Estación de la Red de Telecomunicaciones denominada (2) UNIVERSIDAD CATOLICA localizada en la (3) TV 16A No. 46-38 Urbanización (4) PALERMO Localidad (5) TEUSAQUILLO

OCCIDENTE	TV 16A ✓
-----------	----------

10. PLANOS DE DISEÑO		FOLIOS
PLANO DE LOCALIZACIÓN E IDENTIFICACIÓN DEL PREDIO O PREDIOS POR COORDENADAS OFICIALES DEL PAÍS, DE ACUERDO CON LAS PUBLICACIONES CARTOGRAFICAS DEL INSTITUTO GEOGRAFICO AGUSTIN CODAZZI Y/O LEVANTAMIENTOS TOPOGRAFICOS CERTIFICADOS, INDICANDO CON PRECISIÓN LA ELEVACIÓN DEL TERRENO SOBRE EL CUAL SE INSTALARÁ LA ESTACIÓN, LA UBICACIÓN, DISTRIBUCIÓN Y ALTURA DE LAS TORRES, ANTENAS Y DEMÁS ELEMENTOS OBJETO DE INSTALACIÓN Y LA LOCALIZACIÓN DE LA SEÑALIZACIÓN DE DIFERENCIACIÓN DE ZONAS, TODO ELLO MOSTRANDO CLARAMENTE LA DIMENSIÓN Y/O TAMAÑO DE LAS INSTALACIONES.		
PLANOS DE DISEÑO DE LOS ESTUDIOS TÉCNICOS (Estructurales, anclajes, cimentación y otros)		2

11. OTROS DOCUMENTOS		FOLIOS

E. RESPONSABILIDAD

DECLARO BAJO LA GRAVEDAD DE JURAMENTO QUE ME RESPONSABILIZO POR LA VERACIDAD DE LA INFORMACIÓN CONTENIDA EN EL PRESENTE FORMULARIO Y DEMAS DOCUMENTOS ANEXOS. ASÍ MISMO MANIFIESTO QUE EL PROYECTO PRESENTADO CUMPLE CON LAS NORMAS QUE REGULAN LA MATERIA, QUE RESPETA LA DESTINACIÓN DEL BIEN OBJETO DE LA INTERVENCIÓN U OCUPACIÓN Y ME COMPROMETO A EJECUTAR LA OBRA DE ACUERDO CON LAS ESPECIFICACIONES CONTENIDA EN LA PRESENTE SOLICITUD.

 FIRMA DEL SOLICITANTE	C.C. 19.479.722 BT4 T.P. 53.381 C.S.T
--	--

NOTA: PARA LA CONTINUIDAD DEL TRÁMITE ES IMPORTANTE ANEXAR, POSTERIOR A LA RADICACIÓN DE ESTE FORMATO, LA PUBLICACIÓN EN DIARIO DE ALTA CIRCULACIÓN Y LAS COMUNICACIONES A VECINOS COLINDANTES CON LA COPIA DE LA CONSTANCIA DE CORREO CERTIFICADO.



RESOLUCIÓN No 0 2 4 3

FECHA

31 MAR. 2008

Por la cual se **(1) APRUEBA** el diseño y ocupación del espacio donde se instalarán los elementos que conforman una Estación de la Red de Telecomunicaciones denominada **(2) UNIVERSIDAD CATÓLICA** localizada en la **(3) Transversal 16 A No. 46-38** Urbanización **(4) Palermo** Localidad **(5) Teusaquillo**

F. PARA USO EXCLUSIVO DE LA SECRETARÍA DISTRITAL DE PLANEACIÓN**(NO DISPONIBLE EN VENTANILLA)**

NORMA REGLAMENTARIA: Decreto 061 /97, Decreto 606/01, Decreto 492/07, Decreto 564/06, Resoluciones 1645/05 y 2643/07
REFERENCIA: 1-2007-36846, 1-2007-40437, 1-2008-00656, 1-2007-51186

UPZ N°.	101	NOMBRE	TEUSAQUILLO
---------	-----	--------	-------------

DECRETO UPZ N°	492	FECHA DECRETO (DÍA/MES/AÑO)	26/10/07	INTERÉS PATRIMONIAL	Sector de Interés Cultural con desarrollo individual
----------------	-----	-----------------------------	----------	---------------------	--

SECTOR NORMATIVO		SUBSECTOR DE USOS		SUBSECTOR DE EDIFICABILIDAD		TRATAMIENTO DE CONSOLIDACIÓN	
2		I		A		N/A	

CONCEPTO DE	RADICACIÓN	FAVORABLE			
		SI	NO	N/A	
PATRIMONIO				X	
VIAS				X	
INSTITUTO DISTRITAL DE PATRIMONIO DISTRITAL		X			APLICA CUANDO LA ESTACIÓN DE TELECOMUNICACIONES SE UBICA EN INMUEBLE CON CARÁCTER DE BIEN DE INTERÉS CULTURAL
AUTORIDADES AMBIENTALES				X	APLICA SI EL PREDIO DONDE SE LOCALIZARÁ LA ESTACIÓN, ESTÁ UBICADO EN ZONA QUE AFECTE LOS CERROS ORIENTALES, CHUCUAS, HUMEDALES O LAS ZONAS QUE CORRESPONDAN AL SISTEMA HÍDRICO U OROGRÁFICO DE LA CIUDAD (ARTÍCULO 10 DEL DECRETO DISTRITAL 061 DE 1997).
OTRO					
OTRO					

PUBLICACIÓN EN DIARIO DE AMPLIA CIRCULACIÓN	DIARIO	LA REPÚBLICA	ALTURA APROBADA
	FECHA	06/09/07	
	RADICADO	1-2007-40437	
	FECHA RADICADO EN SDP	19/09/07	
	FOLIOS	1	
			Altura total aprobada: 21.70 Metros

COMUNICACIÓN A VECINOS COLINDANTES	DIRECCIÓN	CORREO CERTIFICADO		RADICACIÓN ANTE LA SDP		FOLIOS
		FECHA ENVÍO (DÍA/MES/AÑO)	# CERTIFICACIÓN	NÚMERO	FECHA (DÍA/MES/AÑO)	
NORTE	Diagonal 46 A					
SUR	Transversal 16 A No.46-24	05/09/07	187127096	1-2008-00656	09/01/08	2
ORIENTE	Diagonal 46 A No. 16-41	05/09/07	187127099	1-2008-00656	09/01/08	2
	Diagonal 46 A No. 16-37	05/09/07	187127098	1-2007-40437	19/09/07	2
OCCIDENTE	Transversal 16 A					

31 MAR. 2008

RESOLUCIÓN N^o 0 2 4 3

FECHA

Por la cual se (1) APRUEBA el diseño y ocupación del espacio donde se instalarán los elementos que conforman una Estación de la Red de Telecomunicaciones denominada (2) UNIVERSIDAD CATÓLICA localizada en la (3) Transversal 16 A No. 46-38 Urbanización (4)Palermo Localidad (5) Teusaquillo

INQUIETUDES DE LA CIUDADANÍA RELACIONADAS CON ESTA SOLICITUD

NOMBRE CIUDADANO	NÚMERO DE RADICACIÓN DE ENTRADA	FECHA ENTRADA	NÚMERO DE RADICACIÓN DE RESPUESTA	FECHA RESPUESTA

OBSERVACIONES ARQUITECTÓNICAS Y URBANÍSTICAS :

- Autorización de la Aeronáutica Civil, Oficio No. 4400-IA- 1356 -07 del 13/04/2006: Altura total aprobada (Incluido pararrayos) 8.00 metros, edificio de 24.00 metros, para una altura total de 32.00 metros.

- Oficio de la Aeronáutica Civil, No. 4404-IA-XXXX-08 del 26 de Febrero de 2008, mediante el cual se aclara la dirección señalada en la solicitud inicial, del sitio denominado Universidad Católica, por la nueva dirección: Transversal 16 A No. 46-38.

- La presente aprobación solo cubre la localización en la cubierta del edificio, N+ 19.65 metros, de los equipos de telecomunicaciones, las antenas de celulares y microondas las cuales se ubican de la siguiente manera: hacia el costado norte del edificio se colocarán dos (2) soportes para antena RF, adosados a pared de punto fijo, sector 1. Hacia el costado occidental del edificio se colocarán dos (2) soportes para antena RF, adosados a pared de punto fijo, sector 2. Hacia el costado sur se colocarán dos (2) soportes para antena RF, adosados a pared del punto fijo, para una altura total de 21.70 metros, de acuerdo con los planos presentados por el peticionario, los cuales hacen parte de la presente resolución.

OBSERVACIONES TÉCNICAS:

La evaluación estructural de la edificación existente y el diseño de los elementos que conforman la estación inalámbrica de telecomunicaciones, se realizaron de conformidad con las Normas Colombianas de Diseño y Construcción Sismo Resistente NSR – 98 (Ley 400 de 1997 y Decreto 33 de 1998).

Así mismo da cumplimiento con lo dispuesto en el Decreto Distrital 061 de 1997, respecto a la instalación de estaciones inalámbricas de telecomunicaciones a nivel de terraza.

G. NOTAS DE LA LICENCIA EN CASO DE APROBACIÓN

1. Esta aprobación no ampara las obras de construcción, ampliación, modificación, adecuación, restauración, reforzamiento estructural, demolición y construcción del cerramiento que deban realizarse en el predio para el emplazamiento de los elementos que conforman la estación base de telecomunicaciones inalámbricas. Dicha aprobación está sujeta a las normas vigentes sobre licencias urbanísticas, reconocimiento de edificaciones y legalización de asentamientos humanos expedida por Curador Urbano (Decreto 564 de 2006)

2. El Ministerio de Comunicaciones mediante la Resolución 001645 del 29 de julio de 2005 (Por la cual se reglamenta el Decreto 195 de 2005), estableció en su Artículo 3o. FUENTES INHERENTEMENTE CONFORMES, lo siguiente:

" ... Además de los emisores que cumplan con los parámetros estipulados en el numeral 3.11 del Decreto 195 de 2005, para los efectos del Decreto 195 de 2005 y de la presente Resolución, se definen como Fuentes Inherentemente Conformes, los emisores que emplean los siguientes sistemas y servicios, por cuanto sus campos electromagnéticos emitidos cumplen con los límites de exposición pertinentes y no son necesarias precauciones particulares:

• Telefonía Móvil Celular

(...)"

Por lo tanto, estos servicios no están obligados a realizar las mediciones que trata el Decreto 195 de 2005, ni a presentar la Declaración de Conformidad de Emisión Electromagnética. Sin embargo, esto no impide al Ministerio de Comunicaciones de revisar periódicamente estos valores e incluir alguno de estos servicios cuando lo crea conveniente".

3. El Decreto Distrital 061 de enero 31 de 1997, reglamentario del Acuerdo Distrital 6 de 1990, establece que los predios que se destinen a la instalación de la red de telecomunicaciones inalámbricas, se registrarán por las disposiciones urbanísticas y arquitectónicas que allí se contienen y, en lo no previsto en este, por las normas de los decretos de asignación de tratamientos o por las demás normas específicas.

4. Si para el predio que nos ocupa, se expidió la reglamentación específica de conformidad con el Plan de Ordenamiento Territorial, serían aplicables las disposiciones arquitectónicas contenidas en dicha reglamentación.

5. El Decreto Distrital 061 de enero 31 de 1997, no prevé otras limitantes de uso, dado que el establecimiento, la instalación, la expansión, la modificación, la ampliación, la renovación y la utilización de la red de telefonía móvil celular o de cualquiera de sus elementos, constituyen motivo de utilidad pública e interés social.

6. Revisado el proyecto y confrontado con lo establecido en los artículos 5, 6 y 7 del Decreto Distrital 061 del 31 de enero de 1997.

7. Constituye condición resolutoria del presente acto administrativo, la acreditación mediante documento idóneo de autoridad competente que la estación de

Por la cual se **(1) aprueba el** diseño y ocupación del espacio donde se instalarán los elementos que conforman una Estación de la Red de Telecomunicaciones denominada **(2) UNIVERSIDAD CATÓLICA** localizada en la **(3) Transversal 16 A No. 46-38** Urbanización **(4)Palermo** Localidad **(5) Teusaquillo**

telecomunicaciones inalámbricas autorizada por este, atenta contra la salud, en forma tal, que sea necesario removerla del lugar donde se encuentra ubicada si no se pueden tomar las medidas necesarias para mitigar los efectos nocivos.

8. El presente permiso de aprobación del diseño y ocupación del espacio para la instalación de los elementos que conforman una estación base de la red de telecomunicaciones inalámbricas no genera derechos de propiedad.

9. La presente aprobación se concede sin perjuicio de las acciones y decisiones que instauren o profieran otras autoridades dentro del ámbito de sus competencias.

10. El presente permiso se otorga sin perjuicio del cumplimiento de las normas que expidan los Gobiernos Nacional y Distrital, sobre el emplazamiento de los componentes de las estaciones de telecomunicaciones inalámbricas sobre los elementos que constituyan espacio público, dentro de los términos que dichas normas establezcan.

11. Los documentos anexos y entregados forman parte integral de la presente resolución.

12. "Las estaciones están compuestas por : el cuarto de equipos y el generador, el aire acondicionado, el cuarto de tanque de combustible, la subestación de energía, la caseta de vigilancia, y las respectivas estructuras de soporte de las antenas, tales como torres, mástiles, monopolos y similares." Decreto Distrital 061 del 31 de enero de 1997 artículo 2.

13. La presente resolución NO ampara las obras diferentes a las establecidas en el Decreto Distrital 061 del 31 de enero de 1997 artículo 2.

14. Art. 3. Resolución 1645 de 29 de Julio de 2005 Mincomunicaciones: "Fuentes inherentemente conformes ... se definen como Fuentes Inherentemente conformes, los emisores que emplean los siguientes sistemas y servicios, por cuanto sus campos electromagnéticos emitidos cumplen con los límites de exposición pertinentes y no son necesarias precauciones particulares : - Telefonía Móvil celular ... Por lo tanto estos servicios no están obligados a realizar las mediciones que trata el decreto 195 de 2005, ni a presentar la Declaración de Conformidad de Emisión Electromagnética. "

15. Contra la presente resolución procede el recurso de reposición ante el (la) Subsecretario (a) de Planeación Territorial de la SECRETARÍA DISTRITAL DE PLANEACIÓN, y el de apelación ante el (la) Secretario (a) de la SECRETARÍA DISTRITAL DE PLANEACIÓN, los que deben ser interpuestos, en el acto de la notificación personal, o dentro de los cinco (5) días hábiles siguientes a la fecha de esta.

16. OTRAS NOTAS:

- Concepto para la instalación de una estación base de telefonía celular en predio ubicado en Sector de Interés Cultural, con desarrollo individual ubicado en la Transversal 16 A No. 46-38, expedido por el Instituto Distrital de Patrimonio Cultural, IDPC, No. 2007 EE 3182 del 19/11/07


- Acta de la Asamblea Ordinaria del Edificio DERCO III, llevada a cabo el día 12 de Mayo de 2007, mediante la cual cada uno de los asistentes manifiestan por escrito su aprobación para la instalación de la estación de telecomunicaciones inalámbricas en la cubierta del edificio.

- Licencia de Construcción No. 002513 del 1 de Septiembre de 1992, por medio de la cual el Departamento Administrativo de Planeación Distrital, de Bogotá, aprueba la construcción ubicada en la Carrera 16 B No. 47-04, Urbanización Palermo, Manzana I, Lote 3, de un edificio en siete (7) pisos y semisótano.


- Carta de aclaración de cumplimiento del artículo 16, del Decreto 195 de 2005, para el proyecto de la estación de telecomunicaciones inalámbricas, elaborada por la empresa TELEFÓNICA MÓVILES COLOMBIA S.A., y firmada el 4 de Febrero de 2008, por el señor Víctor Hugo Calderón Jaramillo, quien obra como Gerente de Recursos Físicos de la firma.





3 1 MAR. 2008

NOTIFIQUESE, PUBLÍQUESE Y CÚMPLASE, dada en Bogotá D. C. a los: _____


SUBSECRETARIO (a) DE PLANEACIÓN TERRITORIAL
SECRETARÍA DISTRITAL DE PLANEACIÓN

En uso de sus facultades legales, en especial las que le confiere el artículo 2, Subnumeral 2.2, del Decreto 365 del 30 de Abril de 2001


Abogado
Subsecretaría de Planeación Territorial

 Revisión Arquitectónica Dirección de Servicio al Ciudadano	 Director (a) de Servicio al Ciudadano	 Revisión Técnica Dirección de Vías, Transporte y Servicios Públicos	 Director (a) de Vías, Transporte y Servicios Públicos
--	--	---	--