

Espacio reservado para radicación

RESOLUCIÓN No. 0295

FECHA

1-2004-3739J

22 ABR. 2008

[illegible]

03/09/2007 08:47:08 AM

Por la cual se (1) diseño y ocupación del espacio donde se instalarán los elementos que conforman una Estación de la Red de Telecomunicaciones denominada (2) NUEVA BRITANIA, localizada en la (3) CALLE 51A SUR 77L-21 Urbanización (4) URBANIZACION LAS LUCES, LOTE 19, MZ 13 Localidad (5) KENNEDY.

A. IDENTIFICACIÓN DEL SOLICITANTE

1. ENTIDAD O EMPRESA:		COMUNICACIÓN CELULAR S A COMCEL S A			
2. NIT	800153993-7	3. MATRÍCULA MERCANTIL	00487585	4. FECHA	18 / 02 / 92
5. SEDE		BOGOTA			
6. REPRESENTANTE LEGAL:		ADRIAN EFREN HERNANDEZ URUETA			
7. DOCUMENTO DE IDENTIDAD:	DE	CC	308.823	DE	BOGOTA
8. APODERADO:	JUAN MANUEL CARREÑO BOSHELL			9. MATRÍCULA PROFESIONAL	4977 del C S de la Judicatura
10. PODER	SI NO				
11. DOCUMENTO DE IDENTIDAD:	CE	OC	2.945.264	DE	BOGOTA
12. DIRECCIÓN DE NOTIFICACIÓN		CALLE 79 No. 10-65 INT. 4			
13. CORREO ELECTRÓNICO	simacarr@yahoo.com			14. TELÉFONO	3 12 85 36
15. FAX	2 17 03 89				
16. OTRO					

B. IDENTIFICACIÓN DEL PREDIO O INMUEBLE

1. DIRECCIÓN ACTUAL (NOMENCLATURA OFICIAL CERTIFICADA POR CATASTRO):	CL 51A SUR 77L 21	NUMERO SOLICITUD RADICACIÓN		985439 DE 2007	
2. DIRECCIÓN ANTERIOR CERTIFICADA POR CATASTRO:	TV 78C 54B 03 SUR	3. CÓDIGO DEL SECTOR		004545 23 34 000 0000	
4. DIRECCIÓN DE LA PROPIEDAD REGISTRADA EN LA MATRÍCULA INMOBILIARIA	TRANSVERSAL 78C No. 54B 03 SUR	5. TIPO	URBANO	6. LOTE	19
				7. MANZANA	13
8. MATRÍCULA INMOBILIARIA NÚMERO:	50S-40152835	9. CÉDULA CATASTRAL	004545233400000000		10. CÓDIGO DE MANZANA CATASTRAL
					004545 23
11. LINDEROS:	NORTE	6.0 MT	SUR	6.0 MT	ORIENTE
					12.0 MT
					OCCIDENTE
					12.0 MT
12. ÁREA:	72.0 M ²	13. COORDENADAS	101169 N, 90003 E		14. PLANO DE LOTE O N°:
					K 10 / 4-00
15. PROPIETARIOS:	AIDEE CONSTANZA CELIS MARTINEZ				

C. PROYECTO ARQUITECTÓNICO

1. DENOMINACIÓN DE LA ESTACIÓN DE TELECOMUNICACIONES:	NUEVA BRITALIA	
2. DESCRIPCIÓN DEL PROYECTO (Artículo 23, numeral 2, Decreto 564 de 2006):	ALTURA SOLICITADA ESTACIÓN	35 MT
VER DOCUMENTO ANEXO		

RESOLUCIÓN No. Nº 0 2 9 5 FECHA 2 2 ABR. 2008

Por la cual se (1) diseño y ocupación del espacio donde se instalarán los elementos que conforman una Estación de la Red de Telecomunicaciones denominada (2) NUEVA BRITALIA localizada en la (3) CALLE 51A SUR 77L-21 Urbanización (4) URBANIZACION LAS LUCES, LOTE 19, MZ 13 Localidad (5) KENNEDY

3. LOCALIZACIÓN ESTACIÓN		4. ELEMENTOS ADICIONALES			
<input checked="" type="checkbox"/>	SOBRE TERRENO	<input type="checkbox"/>	a. SUBESTACIÓN ELÉCTRICA	<input checked="" type="checkbox"/>	b. CASETA DE VIGILANCIA
<input type="checkbox"/>	SOBRE TERRAZA	<input checked="" type="checkbox"/>	f. CUARTO EQUIPOS	<input checked="" type="checkbox"/>	c. AIRE ACONDICIONADO
<input type="checkbox"/>		<input type="checkbox"/>	e. GENERADOR	<input type="checkbox"/>	d. CUARTO TANQUE COMBUSTIBLE
<input type="checkbox"/>		<input type="checkbox"/>		<input type="checkbox"/>	g. TORRE, MÁSTIL O MONOPOLO
<input type="checkbox"/>		<input type="checkbox"/>		<input type="checkbox"/>	h. ANTEJARDÍN MTS.

5. AISLAMIENTOS	NORTE	SUR	ORIENTE	OCCIDENTE
EXIGIDO	NO EXIGE	3.0 MTS A PARTIR 3er PISO	2.5 MTS.	NO EXIGE
PROPUESTO		10.0 MTS.	2.5 MTS.	2.5 MTS.

**6. FIRMA DEL INGENIERO O ARQUITECTO
AUTORIZADO POR EL OPERADOR SOLICITANTE**

D. RELACIÓN Y RESUMEN DE DOCUMENTOS ANEXOS

LOS DOCUMENTOS QUE SE LISTAN A CONTINUACIÓN FORMAN PARTE INTEGRAL DE LA PRESENTE RESOLUCIÓN Y REPOSAN EN EL EXPEDIENTE.

1. INSTITUCIONALES

	DOCUMENTO	EXPEDIDO POR	FECHA (DÍA/MES/AÑO)	RADICACIÓN	FOLIOS
✓	a. CERTIFICADO DE EXISTENCIA Y REPRESENTACIÓN LEGAL.	CÁMARA DE COMERCIO DE LA CIUDAD DE BOGOTÁ ZONA NORTE	14 / 08 / 2007		6
	b. CERTIFICADO DE PERSONERÍA JURÍDICA Y REPRESENTANTE LEGAL (SI LA INSTALACIÓN ES SOBRE TERRAZA)	ALCALDÍA LOCAL			
✓	c. CERTIFICADO DE TRADICIÓN Y LIBERTAD DE MATRÍCULA INMOBILIARIA VIGENTE	OFICINA DE REGISTRO DE INSTRUMENTOS PÚBLICOS DE LA CIUDAD DE BOGOTÁ ZONA SUR	16 / 08 / 2007		1
✓	d. CERTIFICADO DE NOMENCLATURA	UNIDAD ADMINISTRATIVA ESPECIAL DE CATASTRO DISTRITAL	15 / 08 / 2007		1
✓	e. PLANO DE LA MANZANA CATASTRAL QUE IDENTIFICA EL PREDIO	UNIDAD ADMINISTRATIVA ESPECIAL DE CATASTRO DISTRITAL	15 / 08 / 2007		1
	f. LICENCIA DE CONSTRUCCIÓN	CURADURÍA URBANA O DAPD SEGÚN COMPETENCIA			
✓	g. ACREDITACIÓN DEL TÍTULO HABILITANTE PARA LA PRESTACIÓN DEL SERVICIO Y/O ACTIVIDAD	MINISTERIO DE COMUNICACIONES	28 / 03 / 1994		8
	h.				
	i.				
	j.				

2. ESTUDIOS TÉCNICOS

	EMPRESA Y/O PROFESIONAL QUE REALIZÓ EL ESTUDIO	IDENTIFICACIÓN	PLANOS PRESENTADOS	FOLIOS
✓	a. ESTUDIO DE SUELOS	STRUD INGENIERIA LTDA.		25
✓	b. ESTUDIO DE CIMENTACIÓN	COLSAGO COMM S. A.		7
✓	c. DISEÑO DE LA CIMENTACIÓN	COLSAGO COMM S. A.	1	
✓	d. DISEÑO DE LA TORRE O MONOPOLO	COLSAGO COMM S. A.	6	17
	e. EVALUACIÓN DE CARGAS SOBRE EL EDIFICIO			
	f. DISEÑO DE ANCLAJES Y SOPORTES AL EDIFICIO			
	g. DISEÑO DE LA TORRE O MÁSTIL			
✓	h. ESTUDIO DE ESTRUCTURAS PREFABRICADAS	COMCEL S.A.		11
	i. OTRO			
	j.			
	k.			
	l.			
	m.			

[Handwritten mark]

No 0 2 9 5

FECHA 22 ABR. 2008

22 ABR. 2008

Por la cual se (1) diseño y ocupación del espacio donde se instalarán los elementos que conforman una Estación de la Red de Telecomunicaciones denominada (2) NUEVA BRITANIA localizada en la (3) CALLE 51A SUR 77L-21 Urbanización (4) URBANIZACION LAS LUCES, LOTE 19, MZ 13 Localidad (5) KENNEDY

3. ACTAS DE RESPONSABILIDAD DE ANÁLISIS Y DISEÑO DE LOS ESTUDIOS TÉCNICOS (EXONERAN AL DISTRITO CAPITAL DE CUALQUIER RESPONSABILIDAD POR PERJUICIOS QUE SE PUEDAN OCASIONAR CON LA INSTALACIÓN DE LA ESTACIÓN).

	ACTA DE RESPONSABILIDAD DE:	NOMBRE DEL PROFESIONAL QUE SUSCRIBE EL ACTA	MATRÍCULA PROFESIONAL	ESPECIALIDAD	FECHA ACTA (DÍA/MES/AÑO)	CERTIFICADO COPNIA	FOLIOS
a.	ESTUDIO DE SUELOS	LUIS HERNANDO MEDINA MUÑOZ	25202-11705	ING. CIVIL	23 / 05 / 2007	0070937	3
b.	ESTUDIO DE CIMENTACIÓN	JAIME GUTIERREZ CARDENAS	25202-45957	ING. CIVIL	21 / 08 / 2007	0072336	3
c.	DISEÑO ESTRUCTURAL DE LA CIMENTACIÓN	JAIME GUTIERREZ CARDENAS	25202-45957	ING. CIVIL	21 / 08 / 2007	0072336	3
d.	DISEÑO ESTRUCTURAL DE LA TORRE, MASTIL O MONOPOLO	JAIME GUTIERREZ CARDENAS	25202-45957	ING. CIVIL	21 / 08 / 2007	0072336	3
e.	ESTUDIO DE CARGAS SOBRE EL EDIFICIO						
f.	DISEÑO DE ANCLAJES						
g.	GARANTÍA DE NO CAUSAR INTERFERENCIAS	OSCAR GIOVANNI LEON SUAREZ	CN206-28485	ING. ELECTRONICO	10 / 08 /2007	281 / 2007	4
h.	ANÁLISIS Y DISEÑO DE LOS ESTUDIOS TÉCNICOS (FIRMA OPERADOR)	JUAN MANUEL CARREÑO BOSHELL	4977 del C S de la J	APODERADO	20 / 08 / 2007		1
i.	OTRO	SIERVO TULIO CASTAÑEDA	7361	ING. CIVIL	15 / 08 / 2007	0070482	3
j.	OTRO	DIEGO JOSE MEDINA MUÑOZ	25202-30800	ING. CIVIL	23 / 01 /2008	0084710	3
k.							
l.							
m.							
n.							

4. RECIBOS DE PAGO PREDIAL (APLICA SOBRE TERRENO)			
	NÚMERO	FECHA (DÍA/MES/AÑO)	FOLIOS
1	2007201011677203238	01 / 06 / 2007	1
2	2006201011637709841	21 / 06 / 2006	-
3	2005201011602680619	23 / 06 / 2005	-
4	2004101011645416261	09 / 07 / 2004	-
5	2003101011626918868	02 / 05 / 2003	-

5. ARCHIVO MAGNÉTICO	NOMBRE	COMCEL NUEVA BRITALIA
	FORMATO	AUTOCAD

6. CONTRATO O PROMESA	<input checked="" type="checkbox"/>	CONTRATO	<input checked="" type="checkbox"/>	DE ARRIENDO
	<input type="checkbox"/>	PROMESA	<input type="checkbox"/>	COMPRAVENTA
	FECHA (DÍ/MES/AÑO)		14 / 05 / 2007	FOLIOS
				5

CELEBRANTES			CALIDAD				
NOMBRE	CÉDULA	EXPEDIDA EN	PROPIETARIO O APODERADO	ARRENDADOR	ARRENDATARIO	VENDEDOR	COMPRADOR
ADRIAN EFREN HERNANDEZ URUETA	308.823	COLOMBIA	APODERADO				
AIDDE CONSTANZA CELIS MARTINEZ	52.505.634	BOGOTA	PROPIETARIO				

7. PODERES Y AUTORIZACIONES

[illegible]

No 0 2 9 5

RESOLUCIÓN No.

FECHA

22 ABR. 2008

Por la cual se (1) diseño y ocupación del espacio donde se instalarán los elementos que conforman una Estación de la Red de Telecomunicaciones denominada (2) NUEVA BRITALIA localizada en la (3) CALLE 51A SUR 77L-21 Urbanización (4) URBANIZACION LAS LUCES, LOTE 19, MZ 13 Localidad (5) KENNEDY

8. AUTORIZACIÓN DE LA UNIDAD ADMINISTRATIVA ESPECIAL DE AERONÁUTICA CIVIL, PREVIA REVISIÓN DE LOS ESTUDIOS TÉCNICOS CORRESPONDIENTES				
FECHA (DÍA/MES/AÑO)	OFICIO #	AUTORIZÓ	ALTURA AUTORIZADA	FOLIOS
05 / 06 / 2007	4400-IA-2043	LUIS FERNANDO ZULUAGA TORRES	40 MT	2

UBICACIÓN DE ESTACIÓN		ALTURA AUTORIZADA	
<input checked="" type="checkbox"/>	SOBRE TERRENO	ALTURA EDIFICIO	METROS
<input type="checkbox"/>	SOBRE TERRAZA	ALTURA DE LA TORRE, MÁSTIL O MONOPOLO	METROS
		ALTURA PARARRAYOS	METROS
		ALTURA TOTAL	40 METROS

9. VECINOS COLINDANTES	DIRECCIÓN
NORTE	CARRERA 77M
SUR	CALLE 51A SUR No. 77L - 15
ORIENTE	CALLE 51A SUR
OCCIDENTE	CARRERA 77M No. 51A - 14 SUR

10. PLANOS DE DISEÑO		FOLIOS
<input checked="" type="checkbox"/>	PLANO DE LOCALIZACIÓN E IDENTIFICACIÓN DEL PREDIO O PREDIOS POR COORDENADAS OFICIALES DEL PAÍS, DE ACUERDO CON LAS PUBLICACIONES CARTOGRAFICAS DEL INSTITUTO GEOGRÁFICO AGUSTÍN CODAZZI Y/O LEVANTAMIENTOS TOPOGRÁFICOS CERTIFICADOS, INDICANDO CON PRECISIÓN LA ELEVACIÓN DEL TERRENO SOBRE EL CUAL SE INSTALARÁ LA ESTACIÓN, LA UBICACIÓN, DISTRIBUCIÓN Y ALTURA DE LAS TORRES, ANTENAS Y DEMÁS ELEMENTOS OBJETO DE INSTALACIÓN Y LA LOCALIZACIÓN DE LA SEÑALIZACIÓN DE DIFERENCIACIÓN DE ZONAS, TODO ELLO MOSTRANDO CLARAMENTE LA DIMENSIÓN Y/O TAMAÑO DE LAS INSTALACIONES.	2
<input checked="" type="checkbox"/>	PLANOS DE DISEÑO DE LOS ESTUDIOS TÉCNICOS (Estructurales, anclajes, cimentación y otros)	7

11. OTROS DOCUMENTOS		FOLIOS
<input checked="" type="checkbox"/>	COPIA DOCUMENTO DE IDENTIDAD DEL SOLICITANTE.	1
<input type="checkbox"/>	CERTIFICADO CÁMARA Y COMERCIO	

E. RESPONSABILIDAD

DECLARO BAJO LA GRAVEDAD DE JURAMENTO QUE ME RESPONSABILIZO POR LA VERACIDAD DE LA INFORMACIÓN CONTENIDA EN EL PRESENTE FORMULARIO Y DEMÁS DOCUMENTOS ANEXOS. ASÍ MISMO MANIFIESTO QUE EL PROYECTO PRESENTADO CUMPLE CON LAS NORMAS QUE REGULAN LA MATERIA, QUE RESPETA LA DESTINACIÓN DEL BIEN OBJETO DE LA INTERVENCIÓN U OCUPACIÓN Y ME COMPROMETO A EJECUTAR LA OBRA DE ACUERDO CON LAS ESPECIFICACIONES CONTENIDAS EN LA PRESENTE SOLICITUD.

[Firma]
FIRMA DEL SOLICITANTE

NOTA: PARA LA CONTINUIDAD DEL TRÁMITE ES IMPORTANTE ANEXAR, POSTERIOR A LA RADICACIÓN DE ESTE FORMATO, LA PUBLICACIÓN EN DIARIO DE ALTA CIRCULACIÓN Y LAS COMUNICACIONES A VECINOS COLINDANTES CON LA COPIA DE LA CONSTANCIA DE CORREO CERTIFICADO.

Por la cual se (1) **APRUEBA** el diseño y ocupación del espacio donde se instalarán los elementos que conforman una Estación de la Red de Telecomunicaciones denominada (2) **NUEVA BRITALIA** localizada en la (3) **Calle 51 A Sur No 77 L 21** Urbanización (4) **Las Luces, Manzana 13, Lote 19** Localidad (5) **Kennedy**

F. PARA USO EXCLUSIVO DE LA SECRETARÍA DISTRITAL DE PLANEACIÓN

(NO DISPONIBLE EN VENTANILLA)

NORMA REGLAMENTARIA: Decreto 061 /97, Decreto 564/06, Decreto 159/04, Decreto 195/05, Resoluciones 1645/05 y 2643/07
REFERENCIA: 1-2007-37395, 1-2007-53332, 1-2008-00474.

UPZ N°.	48	NOMBRE	TIMIZA				
DECRETO UPZ N°	467	FECHA DECRETO (DÍA/MES/AÑO)	20/11/2006		INTERÉS PATRIMONIAL	N/A	
SECTOR NORMATIVO	2	SUBSECTOR DE USOS	I	SUBSECTOR DE EDIFICABILIDAD	A	TRATAMIENTO	Consolidación Urbanística

CONCEPTO DE	RADICACIÓN	FAVORABLE			
		SI	NO	N/A	
PATRIMONIO				X	
VIAS				X	
INSTITUTO DISTRITAL DE PATRIMONIO DISTRITAL				X	APLICA CUANDO LA ESTACIÓN DE TELECOMUNICACIONES SE UBICA EN INMUEBLE CON CARÁCTER DE BIEN DE INTERÉS CULTURAL
AUTORIDADES AMBIENTALES				X	APLICA SI EL PREDIO DONDE SE LOCALIZARÁ LA ESTACIÓN, ESTÁ UBICADO EN ZONA QUE AFECTE LOS CERROS ORIENTALES, CHUCUAS, HUMEDALES O LAS ZONAS QUE CORRESPONDAN AL SISTEMA HÍDRICO U OROGRÁFICO DE LA CIUDAD (ARTÍCULO 10 DEL DECRETO DISTRITAL 061 DE 1997).
OTRO					
OTRO					

PUBLICACIÓN EN DIARIO DE AMPLIA CIRCULACIÓN	DIARIO	LA REPÚBLICA	
	FECHA	12/09/07	ALTURA APROBADA
	RADICADO	1-2008-00474	35.00 metros de altura
	FECHA RADICADO EN SDP	08/01/2008	
	FOLIOS	1	

COMUNICACIÓN A VECINOS COLINDANTES	DIRECCIÓN	CORREO CERTIFICADO		RADICACIÓN ANTE LA SDP		FOLIOS
		FECHA ENVÍO (DÍA/MES/AÑO)	# CERTIFICACIÓN	NÚMERO	FECHA (DÍA/MES/AÑO)	
NORTE	Vía Carrera 77 M	N/A	N/A	N/A	N/A	
SUR	Calle 51 A Sur 77 L 15	10/09/2007	783283855	1-2008-00474	08/01/2008	1
ORIENTE	Vía Calle 51 A Sur	N/A	N/A	N/A	N/A	
OCCIDENTE	Carrera 77 M 51 A 14 Sur	10/09/2007	783283856	1-2008-00474	08/01/2008	1

INQUIETUDES DE LA CIUDADANÍA RELACIONADAS CON ESTA SOLICITUD				
NOMBRE CIUDADANO	NÚMERO DE RADICACIÓN DE ENTRADA	FECHA ENTRADA	NÚMERO DE RADICACIÓN DE RESPUESTA	FECHA RESPUESTA

[Handwritten signature]

RESOLUCIÓN No. FECHA

Por la cual se (1) **APRUEBA** el diseño y ocupación del espacio donde se instalarán los elementos que conforman una Estación de la Red de Telecomunicaciones denominada (2) **NUEVA BRITALIA** localizada en la (3) **Calle 51 A Sur No 77 L 21** Urbanización (4) **Las Luces, Manzana 13, Lote 19** Localidad (5) **Kennedy**

OBSERVACIONES ARQUITECTÓNICAS Y URBANÍSTICAS :

Autorización de la Aeronáutica Civil, Oficio No. 4400-IA-2043 del 05/06/2007: Altura total aprobada 40 metros

La presente aprobación solo cubre la localización de los equipos de telecomunicaciones, el cuarto de combustible, el generador y una (1) torre de 35 metros de altura, apoyada sobre terreno, en la cual se pueden instalarán (9) antenas sectoriales de radiofrecuencia RF y (2) antenas MW, de acuerdo con los planos presentados por el peticionario, los cuales hacen parte de la presente resolución.

OBSERVACIONES TÉCNICAS: El diseño de los elementos que conforman la estación de telecomunicaciones inalámbricas se realizó de conformidad con las Normas Colombianas de Diseño y Construcción Sismo resistente NSR-98, (LEY 400 DE 1997 Y Decreto 33 de 1998)

G. NOTAS DE LA LICENCIA EN CASO DE APROBACIÓN

1. Esta aprobación no ampara las obras de construcción, ampliación, modificación, adecuación, restauración, reforzamiento estructural, demolición y construcción del cerramiento que deban realizarse en el predio para el emplazamiento de los elementos que conforman la estación base de telecomunicaciones inalámbricas. Dicha aprobación está sujeta a las normas vigentes sobre licencias urbanísticas, reconocimiento de edificaciones y legalización de asentamientos humanos expedida por Curador Urbano (Decreto 564 de 2006)

2. El Ministerio de Comunicaciones mediante la Resolución 001645 del 29 de julio de 2005 (Por la cual se reglamenta el Decreto 195 de 2005), estableció en su Artículo 3o. FUENTES INHERENTEMENTE CONFORMES, lo siguiente:

"... Además de los emisores que cumplan con los parámetros estipulados en el numeral 3.11 del Decreto 195 de 2005, para los efectos del Decreto 195 de 2005 y de la presente Resolución, se definen como Fuentes Inherentemente Conformes, los emisores que emplean los siguientes sistemas y servicios, por cuanto sus campos electromagnéticos emitidos cumplen con los límites de exposición pertinentes y no son necesarias precauciones particulares:

• Telefonía Móvil Celular

(...)"

Por lo tanto, estos servicios no están obligados a realizar las mediciones que trata el Decreto 195 de 2005, ni a presentar la Declaración de Conformidad de Emisión Electromagnética. Sin embargo, esto no impide al Ministerio de Comunicaciones de revisar periódicamente estos valores e incluir alguno de estos servicios cuando lo crea conveniente".

3. El Decreto Distrital 061 de enero 31 de 1997, reglamentario del Acuerdo Distrital 6 de 1990, establece que los predios que se destinen a la instalación de la red de telecomunicaciones inalámbricas, se regirán por las disposiciones urbanísticas y arquitectónicas que allí se contienen y, en lo no previsto en este, por las normas de los decretos de asignación de tratamientos o por las demás normas específicas.

4. Si para el predio que nos ocupa, se expidió la reglamentación específica de conformidad con el Plan de Ordenamiento Territorial, serían aplicables las disposiciones arquitectónicas contenidas en dicha reglamentación.

5. El Decreto Distrital 061 de enero 31 de 1997, no prevé otras limitantes de uso, dado que el establecimiento, la instalación, la expansión, la modificación, la ampliación, la renovación y la utilización de la red de telefonía móvil celular o de cualquiera de sus elementos, constituyen motivo de utilidad pública e interés social

6. Revisado el proyecto y confrontado con lo establecido en los artículos 5, 6 y 7 del Decreto Distrital 061 del 31 de enero de 1997.

7. Constituye condición resolutoria del presente acto administrativo, la acreditación mediante documento idóneo de autoridad competente que la estación de telecomunicaciones inalámbricas autorizada por este, atenta contra la salud, en forma tal, que sea necesario removerla del lugar donde se encuentra ubicada si no se pueden tomar las medidas necesarias para mitigar los efectos nocivos.

8. El presente permiso de aprobación del diseño y ocupación del espacio para la instalación de los elementos que conforman una estación base de la red de telecomunicaciones inalámbricas no genera derechos de propiedad.

9. La presente aprobación se concede sin perjuicio de las acciones y decisiones que instauren o profieran otras autoridades dentro del ámbito de sus competencias.

10. El presente permiso se otorga sin perjuicio del cumplimiento de las normas que expidan los Gobiernos Nacional y Distrital, sobre el emplazamiento de los componentes de las estaciones de telecomunicaciones inalámbricas sobre los elementos que constituyan espacio público, dentro de los términos que dichas normas establezcan.

11. Los documentos anexos y entregados forman parte integral de la presente resolución.

12. "Las estaciones están compuestas por : el cuarto de equipos y el generador, el aire acondicionado, el cuarto de tanque de combustible, la subestación de energía, la caseta de vigilancia, y las respectivas estructuras de soporte de las antenas, tales como torres, mástiles, monopolos y similares." Decreto Distrital 061 del 31 de enero de 1997 artículo 2.

13. La presente resolución NO ampara las obras diferentes a las establecidas en el Decreto Distrital 061 del 31 de enero de 1997 artículo 2.

14. Art. 3. Resolución 1645 de 29 de Julio de 2005 Mincomunicaciones: "Fuentes inherentemente conformes ... se definen como Fuentes Inherentemente conformes, los emisores que emplean los siguientes sistemas y servicios, por cuanto sus campos electromagnéticos emitidos cumplen con los límites de exposición pertinentes y no son necesarias precauciones particulares : - Telefonía Móvil celular ... Por lo tanto estos servicios no están obligados a realizar las mediciones que trata el decreto 195 de 2005, ni a presentar la Declaración de Conformidad de Emisión Electromagnética. "

15. Contra la presente resolución procede el recurso de reposición ante el (la) Subsecretario (a) de Planeación Territorial de la SECRETARÍA DISTRITAL DE PLANEACIÓN, y el de apelación ante el (la) Secretario (a) de la SECRETARÍA DISTRITAL DE PLANEACIÓN, los que deben ser interpuestos, en el acto de la notificación personal, o dentro de los cinco (5) días hábiles siguientes a la fecha de esta.

[Firma]

No 0 2 9 5

2 2 ABR. 2008

RESOLUCIÓN No. _____ FECHA _____

Por la cual se (1) **APRUEBA** el diseño y ocupación del espacio donde se instalarán los elementos que conforman una Estación de la Red de Telecomunicaciones denominada (2) **NUEVA BRITALIA** localizada en la (3) **Calle 51 A Sur No 77 L 21** Urbanización (4) **Las Luces, Manzana 13, Lote 19** Localidad (5) **Kennedy**


16. OTRAS NOTAS:



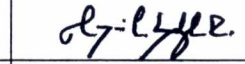

- El predio de la Calle 51 A Sur 77 L 21, se ubica en el plano Urbanístico No K 10/4-00 denominado: "Urbanización Las Luces".
- Para el predio urbano, localizado en la Calle 51 A Sur 77 L 21, Urbanización Las Luces, Manzana 13, Lote 19, Alcaldía Local de Kennedy, la Curaduría Urbana No. 1, expidió la Licencia de Construcción en la modalidad de cerramiento No. LC-08-1-00033 de fecha de expedición 18/01/2008.
- Para el predio urbano, localizado en la Calle 51 A Sur 77 L 21, Urbanización Las Luces, Manzana 13, Lote 19, Alcaldía Local de Kennedy, la Curaduría Urbana No. 1, expidió la Resolución No. RES 08-1-0136 de 09/04/08 "Por la cual se corrige la Urbanización correspondiente a la licencia LC-08-1-00033 del 18 de Enero de 2008, por la cual se expide la Licencia de Construcción en la modalidad de Cerramiento para el predio ubicado en la Calle 51 A Sur 77 L 21, Urbanización Las Luces, Manzana 13, Lote 19, Alcaldía Local de Kennedy, Bogotá D.C."

NOTIFIQUESE, PUBLÍQUESE Y CÚMPLASE, dada en Bogotá D. C. a los: 2 2 ABR. 2008


SUBSECRETARIO (A) DE PLANEACIÓN TERRITORIAL
SECRETARÍA DISTRITAL DE PLANEACIÓN

En uso de sus facultades legales, en especial las que le confiere el artículo 2, Subnumeral 2.2, del Decreto 365 del 30 de Abril de 2001


Abogado
Subsecretaría de Planeación Territorial

 Revisión Arquitectónica Dirección de Servicio al Ciudadano	 Director (a) de Servicio al Ciudadano	 Revisión Técnica Dirección de Vías, Transporte y Servicios Públicos	 Director (a) de Vías, Transporte y Servicios Públicos
--	--	--	--