


F
14

Espacio reservado para radicación

Secretaría Distrital Planeación- Sep

03/04/2008 03:16:45

RESOLUCIÓN No. 0348

Al Responder Cite 1-2008-13677
Referencia 16 Mayo 2008

Folios 9 Anexos 1 Folio

Tramite Aprobación De Estaciones De Comunicaciones

Por la cual se (1) diseño y ocupación del espacio donde se instalarán los elementos que conforman una Estación de la Red de Telecomunicaciones denominada (2) EBTIS - PALERMO localizada en la (3) CARRERA 13 No 41-69 Cor Urbanización (4) CHAPINERO. Localidad (5) CHAPINERO

A. IDENTIFICACIÓN DEL SOLICITANTE

1. ENTIDAD O EMPRESA:	AVANTE S.A.						
2. NIT	830.016.046-1	3. MATRÍCULA MERCANTIL	533974	4. FECHA	12/04/06	5. SEDE	BOGOTÁ
6. REPRESENTANTE LEGAL:	JOSÉ ANDRÉS PALACIOS						
7. DOCUMENTO DE IDENTIDAD:	CE	X	72'179.269	DE	BOGOTÁ		
8. APODERADO:	MARIA JOSE L. ADAMEO			9. MATRÍCULA PROFESIONAL		10. PODER	X NO
11. DOCUMENTO DE IDENTIDAD:	CE	X	39'685.297	DE	BOGOTÁ		
12. DIRECCIÓN DE NOTIFICACIÓN	CR 10 No 2A-76 OF 208						
13. CORREO ELECTRÓNICO	mariajose.ladameo@hotmail.com			14. TELÉFONO	342-9365	15. FAX	342-9365
16. OTRO	310 - 304 0125						

B. IDENTIFICACIÓN DEL PREDIO O INMUEBLE

1. DIRECCIÓN ACTUAL (NOMENCLATURA OFICIAL CERTIFICADA POR CATASTRO):	CARRERA 13 No 41-69 ✓		NUMERO SOLICITUD RADICACIÓN	?				
2. DIRECCIÓN ANTERIOR CERTIFICADA POR CATASTRO:	CARRERA 13 No 41-69.		3. CÓDIGO DEL SECTOR	0081 1203 ✓				
4. DIRECCIÓN DE LA PROPIEDAD REGISTRADA EN LA MATRÍCULA INMOBILIARIA	CALE 42 No 13-19/21/27/29/31		5. TIPO	URBANO	6. LOTE	12	7. MANZANA	X 08
8. MATRÍCULA INMOBILIARIA NÚMERO:	5011580112		9. CÉDULA CATASTRAL	008112082300000 ✓		10. CÓDIGO DE MANZANA CATASTRAL	X 23 811263	
11. LINDEROS:	X NORTE	CL 42	SUR	41-44 DE CR 13A	ORIENTE	CR 13	OCCIDENTE	CR 13A
12. ÁREA:	1.421,28 M²		13. COORDENADAS	N 4 37' 47,8" W 74 04' 10,52"		14. PLANO DE LOTEO N°	SIN NUMERO	
15. PROPIETARIO:	CASA COMPENSACION FAMILIAR COMPENSAR.							

C. PROYECTO ARQUITECTÓNICO

1. DENOMINACIÓN DE LA ESTACIÓN DE TELECOMUNICACIONES:	EBTIS - PALERMO	
2. DESCRIPCIÓN DEL PROYECTO (Artículo 23, numeral 2, Decreto 564 de 2006):	ALTURA SOLICITADA ESTACIÓN	12 mts

SE ANEXA AL PRESENTE FORMULARIO.

2000 2001 2002 2003 2004

41

(2) EPDS - POLYMER

localizada en la (3) CHODERS 13 No A1-69

Urbanización (4) CHAPINERO

Localidad (5) CHASONEO

6. FIRMA DEL INGENIERO O ARQUITECTO
AUTORIZADO POR EL OPERADOR SOLICITANTE

F

LOS DOCUMENTOS QUE SE LISTAN A CONTINUACIÓN FORMAN PARTE INTEGRAL DE LA PRESENTE RESOLUCIÓN Y REPOSAN EN EL EXPEDIENTE

1. INSTITUCIONALES

DOCUMENTO		EXPEDIDO POR	FECHA (DÍA/MES/AÑO)	RADICACIÓN	FOLIOS
X	a. CERTIFICADO DE EXISTENCIA Y REPRESENTACIÓN LEGAL	CÁMARA DE COMERCIO DE LA CIUDAD DE ZONA CENTRO	16/01/08	ND	3
	b. CERTIFICADO DE PERSONERÍA JURÍDICA Y REPRESENTANTE LEGAL (SI LA INSTALACIÓN ES SOBRE TERRAZA)	ALCALDÍA LOCAL S.S.F.	?	?	-
X	c. CERTIFICADO DE TRADICIÓN Y LIBERTAD DE MATRÍCULA INMOBILIARIA VIGENTE	OFICINA DE REGISTRO DE INSTRUMENTOS PÚBLICOS DE LA CIUDAD DE ZONA C	21/01/08	ND	1
X	d. CERTIFICADO DE NOMENCLATURA	UNIDAD ADMINISTRATIVA ESPECIAL DE CATASTRO DISTRITAL	25/05/07	ND	1
X	e. PLANO DE LA MANZANA CATASTRAL QUE IDENTIFICA EL PREDIO	UNIDAD ADMINISTRATIVA ESPECIAL DE CATASTRO DISTRITAL	29/05/07	ND	1
	f. LICENCIA DE CONSTRUCCIÓN	CURADURÍA URBANA O DAPD SEGÚN COMPETENCIA			
X	g. ACREDITACIÓN DEL TÍTULO HABILITANTE PARA LA PRESTACIÓN DEL SERVICIO Y/O ACTIVIDAD	MINISTERIO DE COMUNICACIONES	23/06/98	ND	6
X	h. CERTIFICADO DE EXISTENCIA Y REPRESENTACIÓN	CÁMARA DE COMERCIO B7B	23/05/07	ND	9
X	i. NIT	DIDW	30/04/97	ND	1
X	j. DEDONDTICO CIVIL	DEDONDTICO CIVIL.	19/06/07	ND	1

2. ESTUDIOS TÉCNICOS	EMPRESA Y/O PROFESIONAL QUE REALIZÓ EL ESTUDIO	IDENTIFICACIÓN	PLANOS PRESENTADOS	FOLIOS
a. ESTUDIO DE SUELOS	ND	ND	ND	ND
b. ESTUDIO DE CIMENTACIÓN	ND	ND	ND	ND
c. DISEÑO DE LA CIMENTACIÓN	ND	ND	ND	ND
d. DISEÑO DE LA TORRE O MONOPOLO	ND	ND	ND	ND
X e. EVALUACIÓN DE CARGAS SOBRE EL EDIFICIO	INGEPROYECTOS	900.111.216-5	ND	48
X f. DISEÑO DE ANCLAJES Y SOPORTES AL EDIFICIO	TELVEL	860.534.490-2	2	7
X g. DISEÑO DE LA TORRE O MASTIL	INGEPROYECTOS	900.111.216-5	ND	5
X h. ESTUDIO DE ESTRUCTURAS PREFABRICADAS	ZULUAGA JIMENEZ Y CIA LTDA	830.079.635-5	ND	16
i. OTRO				
j.				
k.				
l.				
m.				

~~218~~

No 0348
RESOLUCIÓN No. 16 MAYO 2008

Por la cual se (1) diseño y ocupación del espacio donde se instalarán los elementos que conforman una Estación de la Red de Telecomunicaciones denominada (2) EBTS - PALERMO localizada en la (3) CARRERA 13 No 41-69 Urbanización (4) CHAPINERO Localidad (5) CHAPINERO

3. ACTAS DE RESPONSABILIDAD DE ANÁLISIS Y DISEÑO DE LOS ESTUDIOS TÉCNICOS (EXONERAN AL DISTRITO CAPITAL DE CUALQUIER RESPONSABILIDAD POR PERJUICIOS QUE SE PUEDAN OCASIONAR CON LA INSTALACIÓN DE LA ESTACIÓN).

ACTA DE RESPONSABILIDAD DE:	NOMBRE DEL PROFESIONAL QUE SUSCRIBE EL ACTA	MATRICULA PROFESIONAL	ESPECIALIDAD	FECHA ACTA (DÍA/MES/AÑO)	CERTIFICADO COPIA	FOLIOS
a. ESTUDIO DE SUELOS	N.D.	N.D.	N.D.	N.D.	N.D.	N.D.
b. ESTUDIO DE CIMENTACIÓN	N.D.	N.D.	N.D.	N.D.	N.D.	N.D.
c. DISEÑO ESTRUCTURAL DE LA CIMENTACIÓN	N.D.	N.D.	N.D.	N.D.	N.D.	N.D.
X d. DISEÑO ESTRUCTURAL DE LA TORRE, MASTIL O MONOPOLIO	NOHORA ADRIANA RINCON	25202-0977 CND	ESTRUTURAS	4/06/07	1/06/07	3
X e. ESTUDIO DE CARGAS SOBRE EL EDIFICIO	NOHORA ADRIANA RINCON	25202-0977 CND	ESTRUTURAS	4/06/07	1/06/07	3
X f. DISEÑO DE ANCLAJES	HUMBERTO VALDEERRAMA	25202-23872	ING. CIVIL	17/08/07	10/08/07	3
X g. GARANTÍA DE NO CAUSAR INTERFERENCIAS	ERIC GARCIA		ING. ELECTRO MEC	27/06/07	N.D.	1
X h. ANÁLISIS Y DISEÑO DE LOS ESTUDIOS TÉCNICOS (FIRMA OPERADOR)						1
i. OTRO						
j. ESTUDIO ESTB. PREFOBRIC	HECTOR MANRIQUE	25202-57372	ING CIVIL	19/06/07	28/04/98	3
k.						
l.						
m.						
n.						

4. RECIBOS DE PAGO PREDIAL (APLICA SOBRE TERRENO)			X 5. ARCHIVO MAGNÉTICO	NOMBRE	
NÚMERO	FECHA (DÍA/MES/AÑO)	FOLIOS		FORMATO	
X 3988731	2/05/03	2		BYNTEL COMPENSAR	
X 3219731	23/04/04	1		AUTOCAD 2006	
X 1160741	17/05/05	1			
X 3894201	17/05/06	1			
X 2914851	19/06/07	1			
			X 6. CONTRATO O PROMESA	CONTRATO	X DE ARRIENDO
				PROMESA	COMPRAVENTA
				FECHA (DÍA/MES/AÑO)	1/02/03
				FOLIOS	15

CELEBRANTES			CALIDAD				
NOMBRE	CÉDULA	EXPEDIDA EN	PROPIETARIO O APODERADO	ARRENDADOR	ARRENDATARIO	VENDEDOR	COMPRADOR
HECTOR RODRIGUEZ D.	19189652	BTA	ΔPODERADO	X			
AND MARINA JIMENEZ	3978267	USAP.	ΔPODERADO		X		

7. PODERES Y AUTORIZACIONES

TIPO	NÚMERO	DÍA	MES	AÑO	NOTARÍA	AUTORIZADOR	AUTORIZADO	TARJETA PROFESIONAL	FOLIOS
PODER PROPIETARIO PREDIO (cuando es a nivel de terreno)									
ACTA DE ASAMBLEA QUE APRUEBA LA INSTALACIÓN									
ACTA DE NOMBRAMIENTO DEL REPRESENTANTE DE LA ASAMBLEA O ADMINISTRADOR									
OTRO PODER TRIB.	S/N	14	06	07	HB	COMPENSAR	BYNTEL S.B.	N.D.	1
PODER TRIBUTE	S/N	15	06	07	77	BYNTEL S.B.	MARIA J. BERNCO	N.D.	1

RESOLUCIÓN No. No 0348 FECHA 16 MAYO 2008

Por la cual se (1) diseño y ocupación del espacio donde se instalarán los elementos que conforman una Estación de la Red de Telecomunicaciones denominada (2) ETS - PALERMO localizada en la (3) CARRERA 13 No 41-69 Urbanización (4) CHAPINERO Localidad (5) CHAPINERO

8. AUTORIZACIÓN DE LA UNIDAD ADMINISTRATIVA ESPECIAL DE AERONÁUTICA CIVIL, PREVIA REVISIÓN DE LOS ESTUDIOS TÉCNICOS CORRESPONDIENTES				
FECHA (DÍAS/MES/AÑO)	OFICIO #	AUTORIZÓ	ALTURA AUTORIZADA	FOLIOS
<u>19/06/07</u>	<u>4400-1A 2204-06</u>	<u>LUIS F. ZULUAGA DIRECTOR DESARROLLO D.</u>	<u>54,60</u>	<u>1</u>

UBICACIÓN DE ESTACIÓN	ALTURA AUTORIZADA
<input type="checkbox"/> SOBRE TERRENO	ALTURA EDIFICIO <u>38,60</u> METROS
<input checked="" type="checkbox"/> SOBRE TERRAZA	ALTURA DE LA TORRE, MÁSTIL O MONOPOLO <u>12</u> METROS
	ALTURA PARARRAYOS <u>4</u> METROS
	ALTURA TOTAL <u>54,60</u> METROS

9. VECINOS COLINDANTES	DIRECCIÓN
NORTE	<u>NO APLICA</u>
SUR	<u>CARRERA 13A. No 41-44.</u>
ORIENTE	<u>NO APLICA</u>
OCCIDENTE	<u>NO APLICA</u>

10. PLANOS DE DISEÑO	FOLIOS
<input type="checkbox"/> PLANO DE LOCALIZACIÓN E IDENTIFICACIÓN DEL PREDIO O PREDIOS POR COORDENADAS OFICIALES DEL PAÍS, DE ACUERDO CON LAS PUBLICACIONES CARTOGRAFICAS DEL INSTITUTO GEOGRÁFICO AGUSTÍN CODAZZI Y/O LEVANTAMIENTOS TOPOGRÁFICOS CERTIFICADOS, INDICANDO CON PRECISIÓN LA ELEVACIÓN DEL TERRENO SOBRE EL CUAL SE INSTALARÁ LA ESTACIÓN, LA UBICACIÓN, DISTRIBUCIÓN Y ALTURA DE LAS TORRES, ANTENAS Y DEMÁS ELEMENTOS OBJETO DE INSTALACIÓN Y LA LOCALIZACIÓN DE LA SEÑALIZACIÓN DE DIFERENCIACIÓN DE ZONAS, TODO ELLO MOSTRANDO CLARAMENTE LA DIMENSIÓN Y/O TAMAÑO DE LAS INSTALACIONES.	
<input checked="" type="checkbox"/> PLANOS DE DISEÑO DE LOS ESTUDIOS TÉCNICOS (Estructurales, anclajes, cimentación y otros)	<u>3</u>

11. OTROS DOCUMENTOS	FOLIOS
<input checked="" type="checkbox"/> COPIA DOCUMENTO DE IDENTIDAD DEL SOLICITANTE.	<u>1</u>
<input checked="" type="checkbox"/> CERTIFICADO CÁMARA Y COMERCIO	<u>3</u>
<input checked="" type="checkbox"/> NIT	<u>1</u>

E. RESPONSABILIDAD

DECLARO BAJO LA GRAVEDAD DE JURAMENTO QUE ME RESPONSABILIZO POR LA VERACIDAD DE LA INFORMACIÓN CONTENIDA EN EL PRESENTE FORMULARIO Y DEMÁS DOCUMENTOS ANEXOS. ASÍ MISMO MANIFIESTO QUE EL PROYECTO PRESENTADO CUMPLE CON LAS NORMAS QUE REGULAN LA MATERIA, QUE RESPETA LA DESTINACIÓN DEL BIEN OBJETO DE LA INTERVENCIÓN U OCUPACIÓN Y ME COMPROMETO A EJECUTAR LA OBRA DE ACUERDO CON LAS ESPECIFICACIONES CONTENIDAS EN LA PRESENTE SOLICITUD.
<u>[Firma]</u>
FIRMA DEL SOLICITANTE

NOTA: PARA LA CONTINUIDAD DEL TRÁMITE ES IMPORTANTE ANEXAR, POSTERIOR A LA RADICACIÓN DE ESTE FORMATO, LA PUBLICACIÓN EN DIARIO DE ALTA CIRCULACIÓN Y LAS COMUNICACIONES A VECINOS COLINDANTES CON LA COPIA DE LA CONSTANCIA DE CORREO CERTIFICADO.

[Firma]

RESOLUCIÓN No. 0348 FECHA 16 MAYO 2008

Por la cual se (1) **NIEGA EL** diseño y ocupación del espacio donde se instalarán los elementos que conforman una Estación de la Red de Telecomunicaciones denominada (2) **PALERMO** localizada en la (3) **Carrera 13 No. 41-69** Urbanización (4) **Sucre** Localidad (5) **Chapinero**

F. PARA USO EXCLUSIVO DE LA SECRETARÍA DISTRITAL DE PLANEACIÓN

(NO DISPONIBLE EN VENTANILLA)

NORMA REGLAMENTARIA:	Decreto 061 /97, Decreto 564/06, Decreto 159/04, Decreto 195/05, Decreto 468 de 2006.
	REFERENCIAS: 1-2008-13677

UPZ N°.	99	NOMBRE	CHAPINERO
---------	----	--------	-----------

DECRETO UPZ N°	468	FECHA DECRETO (DÍA/MES/AÑO)	20/11/06	INTERÉS PATRIMONIAL	Sector de Interés Cultural y colindante con BIC
----------------	-----	-----------------------------	----------	---------------------	---

SECTOR NORMATIVO	4	SUBSECTOR DE USOS	único	SUBSECTOR DE EDIFICABILIDAD	único	TRATAMIENTO	Conservación
						Modalidad:	Sector de Interés Cultural con desarrollo Individual

CONCEPTO DE	RADICACIÓN	FAVORABLE			
		SI	NO	N/A	
VÍAS				X	APLICA CUANDO LA ESTACIÓN DE TELECOMUNICACIONES SE UBICA EN INMUEBLE CON CARÁCTER DE BIEN DE INTERÉS CULTURAL
INSTITUTO DISTRITAL DE PATRIMONIO DISTRITAL		X			
AUTORIDADES AMBIENTALES				X	APLICA SI EL PREDIO DONDE SE LOCALIZARÁ LA ESTACIÓN, ESTÁ UBICADO EN ZONA QUE AFECTE LOS CERROS ORIENTALES, CHUCUAS, HUMEDALES O LAS ZONAS QUE CORRESPONDAN AL SISTEMA HÍDRICO U OROGRÁFICO DE LA CIUDAD (ARTÍCULO 10 DEL DECRETO DISTRITAL 061 DE 1997).
OTRO					
OTRO					

PUBLICACIÓN EN DIARIO DE AMPLIA CIRCULACIÓN	DIARIO	N/A	ALTURA APROBADA
	FECHA	N/A	
	RADICADO	N/A	
	FECHA RADICADO EN SDP	N/A	
	FOLIOS	N/A	

COMUNICACIÓN A VECINOS COLINDANTES	DIRECCIÓN	CORREO CERTIFICADO		RADICACIÓN ANTE LA SDP		FOLIOS
		FECHA ENVÍO (DÍA/MES/AÑO)	# CERTIFICACIÓN	NÚMERO	FECHA (DÍA/MES/AÑO)	
NORTE	Calle 42	N/A		N/A		
		N/A		N/A		
SUR	Carrera 13 A No. 41-46/44/40	N/A		N/A		
	Carrera 13 No. 41-49/53/51	N/A		N/A		
ORIENTE	Carrera 13	N/A		N/A		
		N/A		N/A		
OCCIDENTE	Carrera 13 A	N/A		N/A		

RESOLUCIÓN No. **0348** FECHA **16 MAYO 2008**

Por la cual se **(1) NIEGA EL** diseño y ocupación del espacio donde se instalarán los elementos que conforman una Estación de la Red de Telecomunicaciones denominada **(2) PALERMO** localizada en la **(3) Carrera 13 No. 41-69** Urbanización **(4) Sucre** Localidad **(5) Chapinero**

INQUIETUDES DE LA CIUDADANIA RELACIONADAS CON ESTA SOLICITUD				
NOMBRE CIUDADANO	NUMERO DE RADICACIÓN DE ENTRADA	FECHA ENTRADA	NUMERO DE RADICACIÓN DE RESPUESTA	FECHA RESPUESTA
N/A				

OBSERVACIONES ARQUITECTÓNICAS Y URBANÍSTICAS :

N/A

OBSERVACIONES TÉCNICAS:

N/A

G. NOTAS DE LA LICENCIA EN CASO DE APROBACIÓN

- Esta aprobación no ampara las obras de construcción, ampliación, modificación, adecuación, restauración, reforzamiento estructural, demolición y construcción del cerramiento que deban realizarse en el predio para el emplazamiento de los elementos que conforman la estación base de telecomunicaciones inalámbricas. Dicha aprobación está sujeta a las normas vigentes sobre licencias urbanísticas, reconocimiento de edificaciones y legalización de asentamientos humanos expedida por Curador Urbano (Decreto 564 de 2006)
- El Ministerio de Comunicaciones mediante la Resolución 001645 del 29 de julio de 2005 (Por la cual se reglamenta el Decreto 195 de 2005), estableció en su Artículo 3o. FUENTES INHERENTEMENTE CONFORMES, lo siguiente:
" ... Además de los emisores que cumplan con los parámetros estipulados en el numeral 3.11 del Decreto 195 de 2005, para los efectos del Decreto 195 de 2005 y de la presente Resolución, se definen como Fuentes Inherentemente Conformes, los emisores que emplean los siguientes sistemas y servicios, por cuanto sus campos electromagnéticos emitidos cumplen con los límites de exposición pertinentes y no son necesarias precauciones particulares:
• Telefonía Móvil Celular (...)"
Por lo tanto, estos servicios no están obligados a realizar las mediciones que trata el Decreto 195 de 2005, ni a presentar la Declaración de Conformidad de Emisión Electromagnética. Sin embargo, esto no impide al Ministerio de Comunicaciones de revisar periódicamente estos valores e incluir alguno de estos servicios cuando lo crea conveniente".
- El Decreto Distrital 061 de enero 31 de 1997, reglamentario del Acuerdo Distrital 6 de 1990, establece que los predios que se destinen a la instalación de la red de telecomunicaciones inalámbricas, se regirán por las disposiciones urbanísticas y arquitectónicas que allí se contienen y, en lo no previsto en este, por las normas de los decretos de asignación de tratamientos o por las demás normas específicas.
- Si para el predio que nos ocupa, se expidió la reglamentación específica de conformidad con el Plan de Ordenamiento Territorial, serían aplicables las disposiciones arquitectónicas contenidas en dicha reglamentación.
- El Decreto Distrital 061 de enero 31 de 1997, no prevé otras limitantes de uso, dado que el establecimiento, la instalación, la expansión, la modificación, la ampliación, la renovación y la utilización de la red de telefonía móvil celular o de cualquiera de sus elementos, constituyen motivo de utilidad pública e interés social.
- Revisado el proyecto y confrontado con lo establecido en los artículos 5, 6 y 7 del Decreto Distrital 061 del 31 de enero de 1997.
- Constituye condición resolutoria del presente acto administrativo, la acreditación mediante documento idóneo de autoridad competente que la estación de telecomunicaciones inalámbricas autorizada por este, atenta contra la salud, en forma tal, que sea necesario removerla del lugar donde se encuentra ubicada si no se pueden tomar las medidas necesarias para mitigar los efectos nocivos.
- El presente permiso de aprobación del diseño y ocupación del espacio para la instalación de los elementos que conforman una estación base de la red de telecomunicaciones inalámbricas no genera derechos de propiedad.
- La presente aprobación se concede sin perjuicio de las acciones y decisiones que instauren o profieran otras autoridades dentro del ámbito de sus competencias.
- El presente permiso se otorga sin perjuicio del cumplimiento de las normas que expidan los Gobiernos Nacional y Distrital, sobre el emplazamiento de los componentes de las estaciones de telecomunicaciones inalámbricas sobre los elementos que constituyan espacio público, dentro de los términos que dichas normas establezcan.
- Los documentos anexos y entregados forman parte integral de la presente resolución.
- "Las estaciones están compuestas por : el cuarto de equipos y el generador, el aire acondicionado, el cuarto de tanque de combustible, la subestación de energía, la caseta de vigilancia, y las respectivas estructuras de soporte de las antenas, tales como torres, mástiles, monopolos y similares." Decreto Distrital 061

RESOLUCIÓN No. **No 0348** FECHA **16 MAYO 2008**

Por la cual se **(1) NIEGA EL** diseño y ocupación del espacio donde se instalarán los elementos que conforman una Estación de la Red de Telecomunicaciones denominada **(2) PALERMO** localizada en la **(3) Carrera 13 No. 41-69** Urbanización **(4) Sucre** Localidad **(5) Chapinero**

del 31 de enero de 1997 artículo 2.

13. La presente resolución NO ampara las obras diferentes a las establecidas en el Decreto Distrital 061 del 31 de enero de 1997 artículo 2.

14. Art. 3. Resolución 1645 de 29 de Julio de 2005 Mincomunicaciones: "Fuentes inherentemente conformes ... se definen como Fuentes Inherentemente conformes, los emisores que emplean los siguientes sistemas y servicios, por cuanto sus campos electromagnéticos emitidos cumplen con los límites de exposición pertinentes y no son necesarias precauciones particulares: - Telefonía Móvil celular ... Por lo tanto estos servicios no están obligados a realizar las mediciones que trata el decreto 195 de 2005, ni a presentar la Declaración de Conformidad de Emisión Electromagnética."

15. Contra la presente resolución procede el recurso de reposición ante el (la) Subsecretario (a) de Planeación Territorial de la SECRETARÍA DISTRITAL DE PLANEACIÓN, y el de apelación ante el (la) Secretario (a) de la SECRETARÍA DISTRITAL DE PLANEACIÓN, los que deben ser interpuestos, en el acto de la notificación personal, o dentro de los cinco (5) días hábiles siguientes a la fecha de esta.

16. OTRAS NOTAS:

Consultado el Sistema de Información de Norma Urbana del Plan de Ordenamiento Territorial (SINU-POT) de esta Secretaría, se verificó que el predio de la referencia se ubica en el sector normativo n° 4 de la Unidad de Planeamiento Zonal (UPZ) n° 99, Chapinero, reglamentada por el decreto n° 468 del 20 de noviembre de 2006.


Dicho sector normativo cuenta con el tratamiento de conservación en la modalidad de Sector de Interés Cultural con desarrollo individual, área de actividad de comercio y servicios y zona especial de servicios.

La plancha n° 4: "Usos y edificabilidad del Sector de Interés Cultural y usos para Inmuebles de Interés Cultural" anexa al decreto n° 468 del 20 de noviembre de 2006, estipula, en las condiciones generales de edificabilidad para el sector normativo n° 4, que "No se permite la instalación de antenas de comunicación, mástiles estructurales, vallas u otros elementos, sobre las fachadas, cubiertas, antejardines, aislamientos y patios de todos los predios que conforman el sector normativo".


La solicitud presentada incumple la anterior norma, ya que contempla la instalación de una antena de comunicaciones, un mástil estructural y otros elementos, sobre la terraza de un edificio ubicado en el sector normativo n° 4 de la UPZ n° 99, Chapinero.



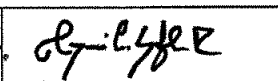

Por lo anteriormente expuesto, se niega la solicitud de aprobación del diseño y ocupación del espacio donde se instalarán los elementos que conforman una Estación de la Red de Telecomunicaciones denominada PALERMO, a ser ubicada en el predio de la carrera 13 No. 41-69, Manzana 08, Lote 23, de la Localidad de Chapinero, por incumplir la norma establecida en el decreto n° 468 del 20 de noviembre de 2006, que reglamentó la Unidad de Planeamiento Zonal (UPZ) n° 99, Chapinero.

NOTIFIQUESE, PUBLÍQUESE Y CÚMPLASE, dada en Bogotá D. C. a los: **16 MAYO 2008**


SUBSECRETARIO (A) DE PLANEACIÓN TERRITORIAL
SECRETARÍA DISTRITAL DE PLANEACIÓN

En uso de sus facultades legales, en especial las que le confiere el artículo 2, Subnumeral 2.2, del Decreto 365 del 30 de Abril de 2001


Abogado
Subsecretaría de Planeación Territorial

			
Revisión Arquitectónica Dirección de Servicio al Ciudadano	Director (a) de Servicio al Ciudadano	Revisión Técnica Dirección de Vías, Transporte y Servicios Públicos	Director (a) de Vías, Transporte y Servicios Públicos