F-2.4.3 PLANO DE REDES DE ALCANTARILLADO SANITARIO ESC 1:500

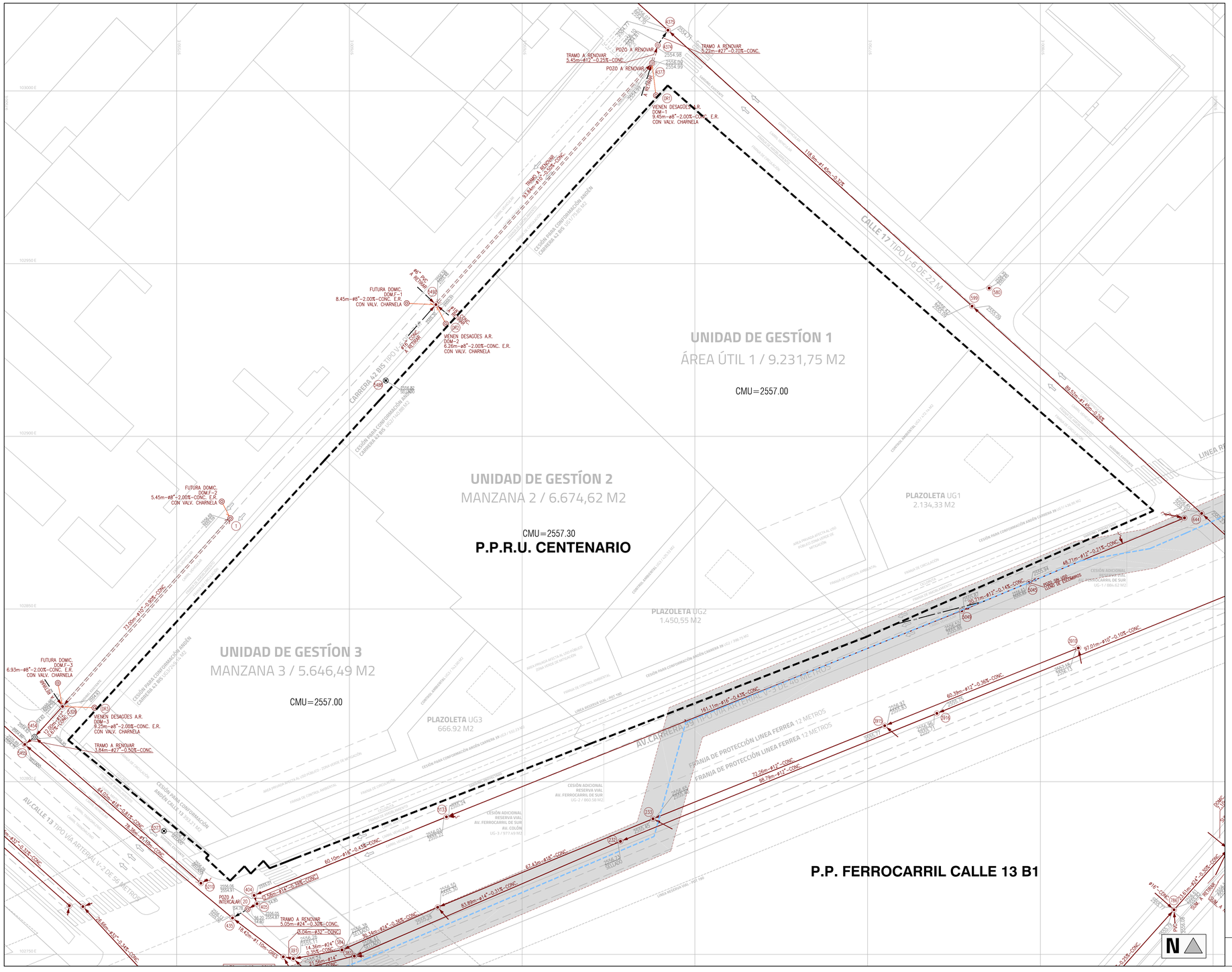

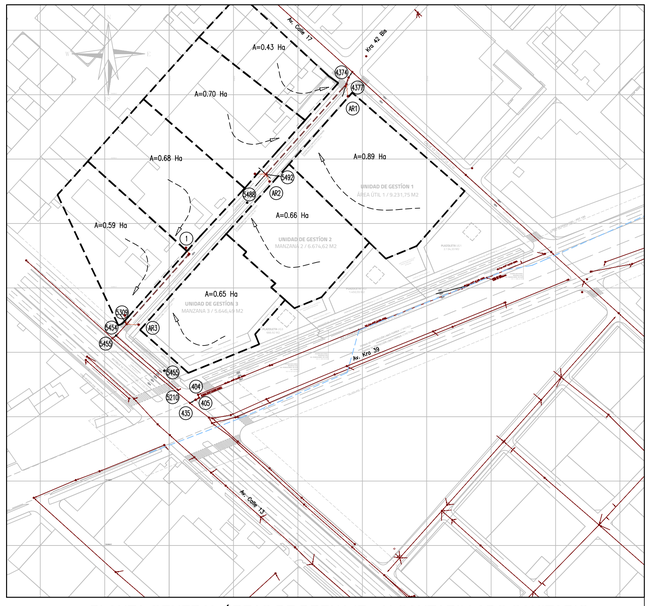

PLANTA GENERAL ÁREAS DE DRENAJE - ALCANTARILLADO SANITARIO
ESCALA 1:2000

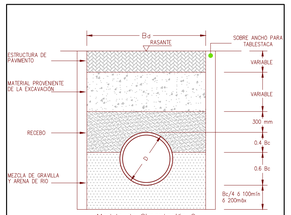

MODELO DE CIMENTACION DE TUBERIA
NS-035 / NP-040 EAAB-ESP
SIN ESCALA

CUADRO DE POZOS DE ALCANTARILLADO SANITARIO						
POZO	ID SIG	COTA RASANTE	COORDENADAS ESTE	COORDENADAS NORTE	PROF. (m)	OBSERVACIONES
5492	N/A	2556.56	97729.05	102640.39	1.25	EXISTENTE
4377	N/A	2556.09	97717.04	102626.89	1.10	A RENOVAR
4374	N/A	2556.10	97854.39	102780.54	1.29	A RENOVAR
4375	N/A	2556.07	97898.99	102830.29	1.36	EXISTENTE
1	N/A	2556.69	97838.69	102762.92	1.35	PROYECTADO
5309	N/A	2555.98	97809.81	102730.67	1.58	EXISTENTE
5454	N/A	2555.95	97765.85	102681.55	2.01	A RENOVAR
5455	N/A	2555.89	97761.73	102676.88	2.24	EXISTENTE
20	N/A	2556.20	97570.52	102763.07	2.00	PROYECTADO
TOTAL DE POZOS: 4 EXISTENTES, 3 A RENOVAR, 2 PROYECTADOS						

TABLA DE DOMICILIARIAS									
IDENTIFICACION DE	DIAMETRO A (")		COTA RASANTE SALIDA	COTA RASANTE LLEGADA	COTA CLAVE SALIDA	COTA CLAVE LLEGADA	LONG. DOM. IZQUIERDA	LONG. DOM. DERECHA	MATERIAL
DR1	4377	8	XXX.XX	XXX.XX	XXX.XX	XXX.XX	–	9.45	CONC. E.R.
DR2	5492	8	XXX.XX	XXX.XX	XXX.XX	XXX.XX	–	6.26	CONC. E.R.
DR3	5309	8	XXX.XX	XXX.XX	XXX.XX	XXX.XX	9.25	–	CONC. E.R.
TUBERIA #8" CONC. E.R. = 24.96 m									

CLASE	SUBTIPO	PROYECTADO	EXISTENTE
ESTRUCTURAS DE RED COMBINADA	POZO DE INSPECCION		
	COLECTOR		
	POZO INICIAL		
ESTRUCTURAS DE RED	INTERCEPTOR		
	COLECTOR		
	EMISARIO FINAL		
	IMPULSIÓN		
	DOMICILIARIA	0.20x-0.14x-0.15	NO APLICA
	COLILLA		
POZOS	POZO DE INSPECCION		
	POZO INICIAL		
	POZO SELLADO	NO APLICA	
	CÁMARA DE INSPECCION		
SUMIDERO	EN ANDEN/EN VIA		
CAJAS DOMICILIARIAS	CAJA DOMICILIARIA		
GENERALES	CÁMARA DE CAÍDA		
	RED OTRO PROYECTO CONSTRUIDA - NO RECIBIDA		
	RED POR RETIRAR		
	LIMITE DEL BARRIO O URBANIZACIONES		
	LIMITE DEL PROYECTO		
	ÁREA DE DRENAJE		
	CUNETA		

N O T A S :

1– NOMENCLATURA No. _____ DEL ___ DE _____ DE 202_.

2– NOMENCLATURA INDICADA ACORDE AL PLANO DE REFERENCIA.

3– EL CONTRATISTA, URBANIZADOR Ó CONSTRUCTOR CUMPLIÓ CON LAS NORMAS Y ESPECIFICACIONES VIGENTES DE LA EAAB–ESP.

4– LA ACEPTACIÓN DE LOS "PRODUCTOS DE DISEÑO" POR PARTE DE LA EAAB–ESP NO EXIME AL CONSTRUCTOR DE LA RESPONSABILIDAD QUE SE DERIVE DE LA PUESTA EN SERVICIO QUE LO CONFORMAN, DE ACUERDO A LAS NORMAS VIGENTES.

5– EL CONTRATISTA, URBANIZADOR Ó CONSTRUCTOR ETC., EJECUTÓ LA GEORREFERENCIACIÓN DE TIPO PLANIMÉTRICO UTILIZANDO LOS PUNTOS DE REFERENCIA CITADOS ACORDE A LO ESTIPULADO EN LA NS–030 Y LA ALTIMETRÍA ES DETERMINADA POR EL MÉTODO GEOMÉTRICO.

6– "LOS PRODUCTOS DE DISEÑO" SE ENCUENTRAN CON EL AVAL PREVIO DEL SUPERVISOR Y COORDINADOR DEL PROYECTO. POR LO TANTO, NO ES RESPONSABILIDAD DEL DITC AVALAR ESTOS.

7– LA LOCALIZACIÓN PLANIMÉTRICA DE LAS REDES DE OTROS SERVICIOS ES APROXIMADA E INDICATIVA PARA EL CONTRATISTA, QUIEN DEBERÁ VERIFICAR DICHA INFORMACIÓN PARA CONFIRMAR LAS INTERFERENCIAS Y REALIZAR LOS AJUSTES QUE SEAN NECESARIOS. EL CONTRATISTA SERÁ EL ÚNICO RESPONSABLE POR DAÑOS A REDES DE OTROS SERVICIOS PUBLICOS POR FALTA DE VERIFICACIÓN DE LAS INTERFERENCIAS EN CAMPO.

8– ESTUDIO DE SUELOS _____ ELABORADO POR _____

PLANO DE FORMULACIÓN NO ES VÁLIDO PARA CONSTRUCCIÓN

REPÚBLICA DE COLOMBIA

ALCALDÍA MAYOR DE BOGOTÁ D.C.

SECRETARÍA DISTRITAL DE PLANEACIÓN

PLAN PARCIAL DE RENOVACIÓN URBANA CENTENARIO

BOGOTÁ-COLOMBIA

PROMOTOR	GRUPO ACCANTO
REPRESENTANTE LEGAL	LUIS FERNANDO BALLESTEROS
COORDINACIÓN GENERAL	GRUPO ACCANTO

CARTOGRAFÍA DE FORMULACIÓN

PLANO DE REDES DE ALCANTARILLADO SANITARIO

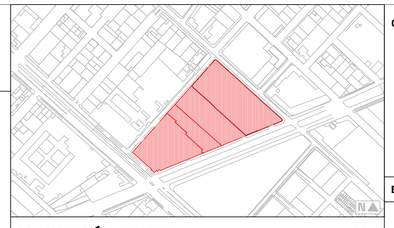

LOCALIZACIÓN GENERAL ESC 1:5000

OBSERVACIONES O NOTAS

ESCALA PLANO	FECHA	PLANCHA
INDICADAS	NOVIEMBRE 2021	2.4.3