CUADRO GENERAL DE ÁREAS			
	DESCRIPCIÓN	M2	%
1.	ÁREA BRUTA	36.335,19 m2	100%
2.	ÁREA NETA URBANIZABLE	36.335,19 m2	100%
3.	ÁREA ZONA VERDE	2.906,84 m2	8%
4.	ÁREA UTIL URBANIZABLE	33.428,35 m2	92%
5.	DOTACIONAL EDUCATIVO 1	33.428,35 m2	92%
6.	ÁREA ANTEJARDIN	1.302,15 m2	3.58%
7.	INDICE DE OCUPACIÓN		0.22%
8.	INDICE DE CONSTRUCCIÓN		0.26%

PERFILES VIALES

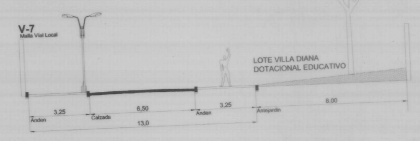

DESLINDE DE ÁREAS

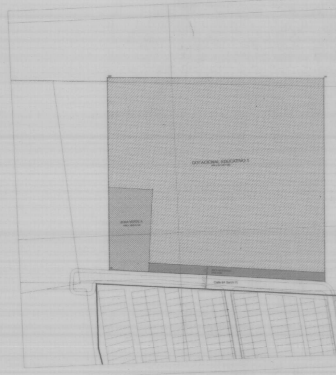

CONVENCIONES

- CESIÓN PARA PARQUES
- CESIÓN VÍAS LOCALES
- DOTACIONAL EDUCATIVO

PLAN PARCIAL VILLA DIANA

ALCALDIA LOCAL DE USME

ESTRUCTURA DE PLAN PARCIAL

PROPIETARIO	ARQUITECTO	ESQUEMA DE PLANCHAS	1/1
FIRMA NOMBRE: JAIRO IVÁN LOAIZA APODERADO:	FIRMA CATHERINE PAVAJEAU MUÑOZ GERMÁN ROMERO SUÁREZ		ESCALA 1: 1000 FECHA JUN./07

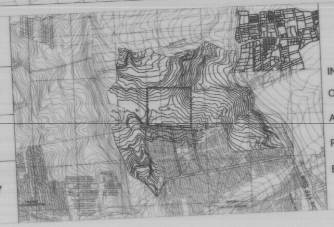

OBSERVACIONES S.D.P.

INCORPORACION PL. TOP. No:

OFICIO :

ARCHIVO MAGNETICO :

PLANCHA 1:2.000 :

ESTUDIO VIAL PROYECTO :

BOGOTA D. C.

APROBACIÓN

ALCALDE MAYOR DE BOGOTA D.C.

DR. LUIS EDUARDO GARZON

SECRETARIO DE PLANEACIÓN DISTRI

DR. ARTURO FERNANDO ROJAS R

SUBSECRETARIO DE PLANEACIÓN TERR

DR. FERNANDO PENAGOS ZAP

DECRETO No. : 314 18 JUL 2007