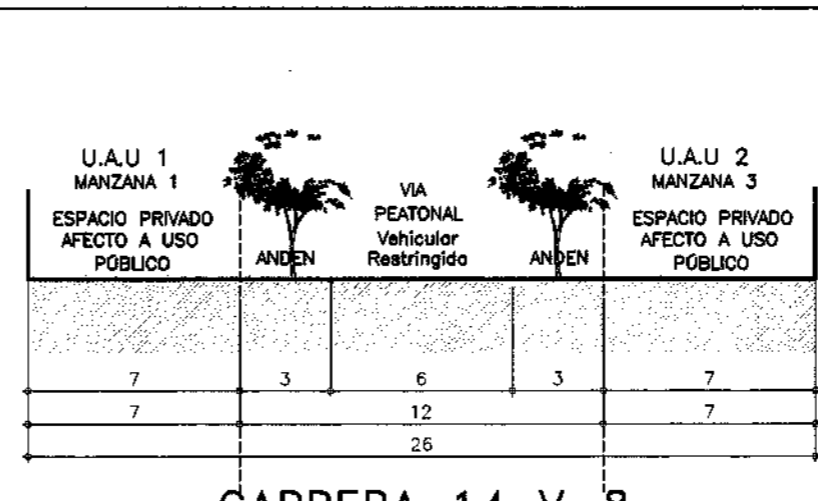
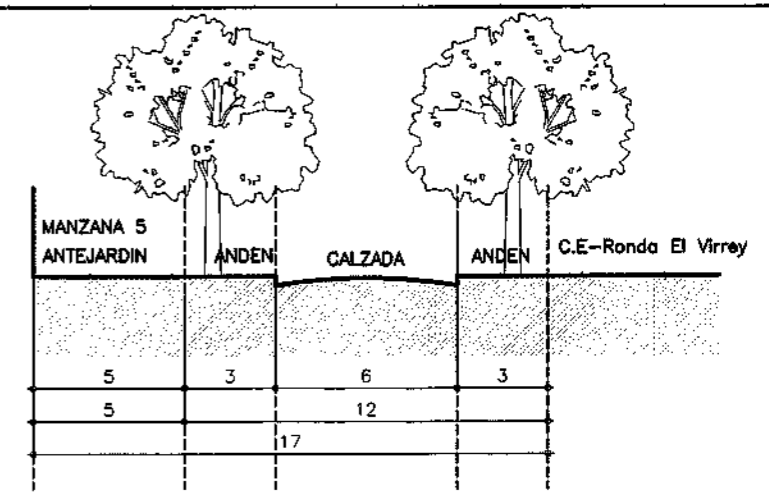


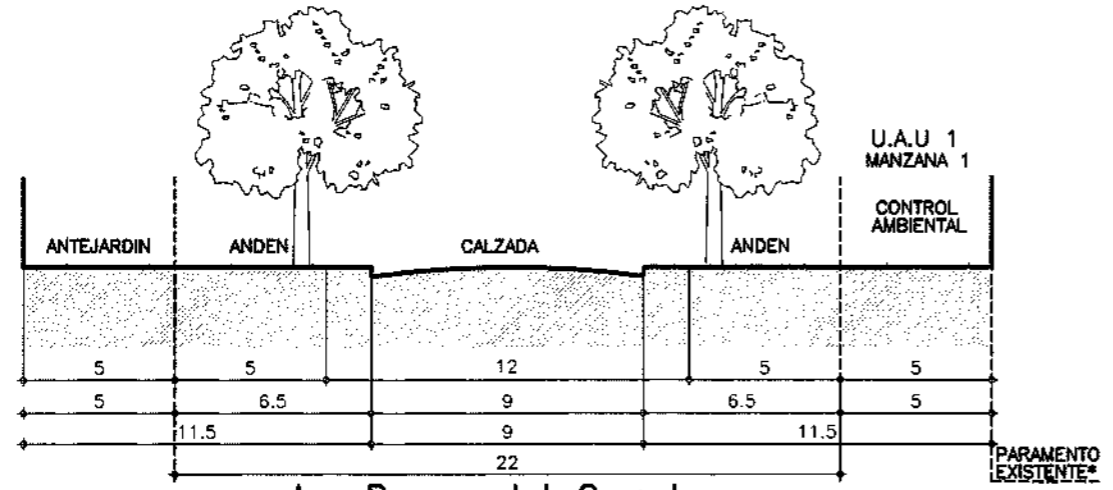
CALLE 86 A V-4



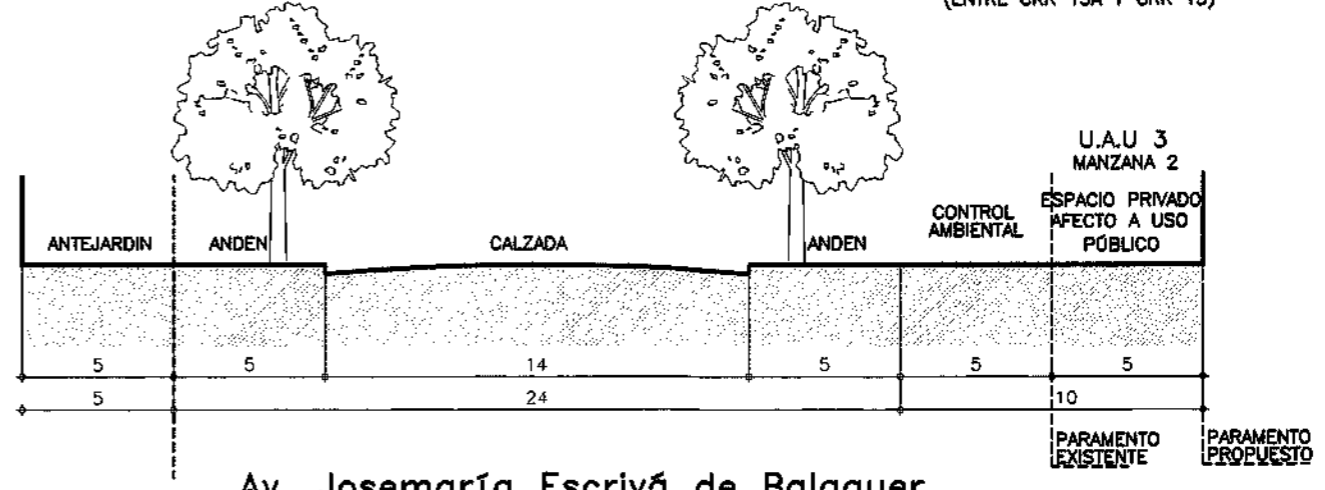
CARRERA 14 V-8  
(ENTRE CLL 88 Y CLL 86A)



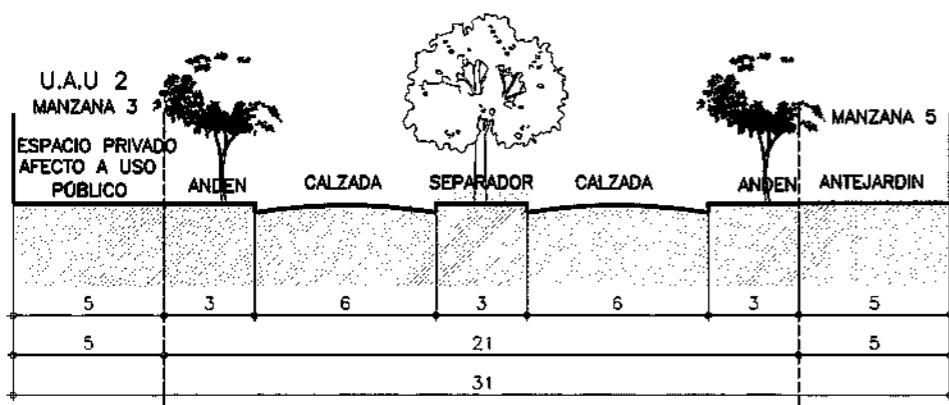
CALLE 88 V-8  
(ENTRE CRR 13A Y CRR 13)



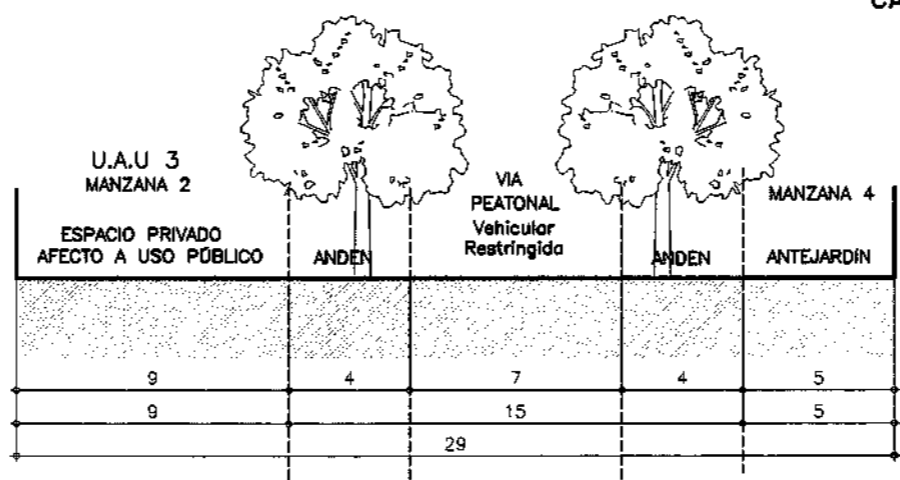
Av. Paseo del Country  
CARRERA 15\* V-3E



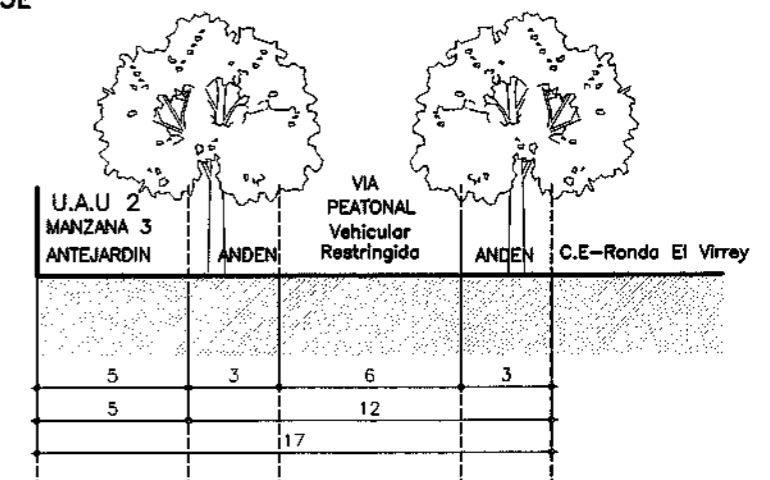
Av. Josemaría Escrivá de Balaguer  
CALLE 85 V-3E



CARRERA 13 A V-5



CARRERA 14 V-7  
(ENTRE CLL 86A Y CLL 85)



CALLE 88 V-8  
(ENTRE CRR 14 Y CRR 13A)

\*NOTA 1: EL PARAMENTO EXISTENTE DE LA CARRERA 15 SE RESPETA CON EL PROYECTO.

<b>PLAN PARCIAL DE RENOVACION URBANA "PROSCENIO"</b>  LOCALIDAD DE CHAPINERO	<b>PERFILES VIALES</b>			LOCALIZACION:	ESCALA: 1:30000	PLANCHA: 3A/10	OBSERVACIONES S.D.P.  <b>334</b>  09 AGO. 2010	BOGOTÁ D.C.		
	PROMOTOR:	REPRESENTANTE LEGAL:	DISEÑO URBANO:		ESCALA: 1:250	FECHA:	ALCALDIA:	S.D.P.:	ALCALDE MAYOR DE BOGOTÁ SECRETARIA DISTRITAL DE PLANEACION	
							SUBSECRETARIA:	CLAUDIA M. SANDOVAL C. SUBSECRETARIA DE PLANEACION TERRITORIAL		
	MA. ISABEL NURILLO SAMPER MA. ISABEL NURILLO SAMPER CAMILO SANTAMARIA GAMBOA MATRICULA 2570026933 CND.						DECRETO DISTRITAL No:			