



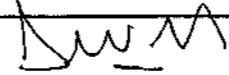



COMPONENTES ESPACIO PÚBLICO			
CESIONES DE SUELO			
AREA NETA BASE DEL CALCULO	M2	REDESARROLLO	TOTAL PPRU
		40.987,15	68.468,74
		% SOBRE AREA NETA REDESARROLLO	% SOBRE AREA NETA P.P.R.U.
UNIDAD DE ACTUACIÓN Y/O DE GESTIÓN No. 1 - (MANZANA 1)			
AMPLIACION CALZADA	361,81	0,88%	0,53%
CONTROL AMBIENTAL (Av. Carrera 15 y Av. Calle 85)	931,25	2,27%	1,36%
ANDENES	166,74	0,41%	0,24%
TOTAL	1.459,80	3,56%	2,13%
UNIDAD DE ACTUACIÓN Y/O DE GESTIÓN No. 3 (MANZANA 2)			
CONTROL AMBIENTAL (Av. Carrera 15 y Av. Calle 85)	632,38	1,54%	0,92%
TOTAL	632,38	1,54%	0,92%
UNIDAD DE ACTUACIÓN Y/O DE GESTIÓN No. 2 (MANZANA 3)			
AMPLIACION CALZADA	1.582,53	3,86%	2,31%
ANDENES	745,55	1,82%	1,09%
TOTAL	2.328,08	5,68%	3,40%
TOTAL	4.420,26	10,78%	6,46%

ESPACIOS PRIVADOS AFECTOS A USO PÚBLICO			
	M2	% SOBRE AREA NETA REDESARROLLO	% SOBRE AREA NETA P.P.R.U.
UNIDAD DE ACTUACIÓN Y/O DE GESTIÓN No. 1 - (MANZANA 1)			
PLAZOLETAS	2.280,00	5,56%	3,33%
ANTEJARDINES	2.087,50	5,09%	3,05%
TOTAL	4.367,50	10,66%	6,38%
UNIDAD DE ACTUACIÓN Y/O DE GESTIÓN No. 3 (MANZANA 2)			
PLAZOLETAS	1.795,40	4,38%	2,62%
ANTEJARDINES	1.960,40	4,78%	2,86%
TOTAL	3.755,80	9,16%	5,49%
UNIDAD DE ACTUACIÓN Y/O DE GESTIÓN No. 2 (MANZANA 3)			
PLAZOLETAS	459,40	1,12%	0,67%
ANTEJARDINES	3.057,30	7,46%	4,47%
TOTAL	3.516,70	8,58%	5,14%
TOTAL	11.640,00	28,40%	17,00%
	TOTAL M2	% SOBRE AREA NETA REDESARROLLO	% SOBRE AREA NETA P.P.R.U.
TOTAL APORTES	16.060,26	39,18%	23,46%

PETONALIZACIONES			
	M2	% SOBRE AREA NETA REDESARROLLO	% SOBRE AREA NETA P.P.R.U.
UNIDAD DE ACTUACIÓN Y/O DE GESTIÓN No. 1 - (MANZANA 1)			
PEATONALIZACIONES CALZADAS	1.622,34	3,96%	2,37%
TOTAL	1.622,34	3,96%	2,37%
UNIDAD DE ACTUACIÓN Y/O DE GESTIÓN No. 3 (MANZANA 2)			
PEATONALIZACIONES CALZADAS	1.730,90	4,22%	2,53%
TOTAL	1.730,90	4,22%	2,53%
UNIDAD DE ACTUACIÓN Y/O DE GESTIÓN No. 2 (MANZANA 3)			
PEATONALIZACIONES CALZADAS	0,00	0,00%	0,00%
TOTAL	0,00	0,00%	0,00%
TOTAL	3.353,24	8,18%	4,90%

PLAN PARCIAL DE RENOVACION URBANA "PROSCENIO" LOCALIDAD DE CHAPINERO	AREAS ESPACIO PUBLICO			LOCALIZACION: ESCALA: 1:30000	PLANCHA: 4A/10	OBSERVACIONES S.D.P. 334 09 AGO. 2010	BOGOTÁ D.C.	
	PROMOTOR:  MA. ISABEL MURILLO SAMPER	REPRESENTANTE LEGAL:  MA. ISABEL MURILLO SAMPER	DISEÑO URBANO:  CAMILO SANTAMARÍA GAMBÁ MATRICULA 2570028533 CND.		ESCALA: - FECHA:		ALCALDIA:  SAMUEL MORENO ROJAS ALCALDE MAYOR DE BOGOTÁ	S.D.P.  MARÍA CAMILA URIBE SÁNCHEZ SECRETARÍA DISTRITAL DE PLANEACIÓN