Alcaldía Local de Kennedy

DIAGNÓSTICO
Localidad de Kennedy

Bases del Plan de Desarrollo Local 2021-2024

Versión Final 6.0

ALCALDIA LOCAL DE KENNEDY

Área Gestión del Desarrollo Local

Bases del Plan de Desarrollo Local 2021-2024

El presente Diagnóstico presenta una guía técnica para la construcción y planificación del Plan de Desarrollo Local para el período 2021-2024. Este documento contiene información reportada por la Alcaldía Local de Kennedy y los sectores y entidades de la Administración Distrital para la localidad de Kennedy durante el último cuatrienio, lo cual permite tener una visión general de los aspectos a tener en cuenta bajo la estructura de líneas de inversión local establecida mediante la Circular No. 003 de 2020 *Lineamientos de Política para las líneas de inversión local 2021-2024*.

CONTENIDO

1. Aspectos Generales

1.1. Ubicación
1.2. Extensión
1.3. Unidades de Planeamiento Zonal (UPZ)
1.4. Estratificación Urbana
1.5. Dinámica Poblacional
1.6. Densidad Poblacional
1.7. Estructura de la Población
1.8. Grupos Poblacionales

2. Componentes de Inversión (Inflexible 45%)

2.1. Línea de Inversión Gestión Pública Local

2.1.1. Fortalecimiento Institucional
2.1.2. Terminación de infraestructuras

2.2. Línea de Inversión Inspección, Vigilancia y Control

2.3. Línea de Inversión Sistema Bogotá Solidaria

2.3.1. Subsidio Tipo C Adulto Mayor
2.3.2. Ingreso Mínimo Garantizado

2.4. Línea de Inversión Educación Superior y Primera Infancia

2.4.1. Apoyo para educación superior
2.4.2. Apoyo para educación inicial

3. Componentes de Inversión Presupuestos Participativos 50%

3.1. Línea de Inversión Desarrollo de la economía local

3.1.1. Transformación productiva y formación de capacidades
3.1.2. Revitalización del corazón productivo de las económico localidades
3.1.3. Reactivación y reconversión verde
3.1.4. Apoyo a industrias culturales y creativas

3.2. Línea de Inversión Infraestructura

3.2.1. Diseño, construcción y conservación (mantenimiento y rehabilitación) de la malla vial local e intermedia urbana o rural
3.2.2. Diseño, construcción y conservación de cicloinfraestructura
3.2.3. Construcción y/o conservación de elementos del sistema de espacio público peatonal
3.2.4. Construcción y/o conservación de puentes peatonales y/o vehiculares sobre cuerpos de agua (de escala local: urbana y/o rural)

3.2.5. Construcción, mantenimiento y dotación de parques vecinales y/o de bolsillo
3.2.6. Intervención y dotación de salones comunales
3.2.7. Dotación pedagógica a colegios
3.2.8. Dotación a Jardines Infantiles, Centros Amar y Forjar
3.2.9. Dotación Centros de Desarrollo Comunitario
3.2.10. Dotación Casas de Juventud
3.2.11. Dotación a Centros Crecer, Renacer
3.2.12. Dotación a Centro de Atención a la diversidad Sexual y de géneros – CAIDSG
3.2.13. Dotación e infraestructura cultural

3.3. Línea de Inversión Desarrollo Social y Cultural

3.3.1. Procesos de formación y dotación de insumos para los campos artísticos, interculturales, culturales, patrimoniales y deportivos
3.3.2. Circulación y apropiación de prácticas artísticas, interculturales, culturales y patrimoniales
3.3.3. Eventos recreo-deportivos
3.3.4. Iniciativas de interés cultural, artístico, patrimonial y recreo deportivas
3.3.5. Apoyo y fortalecimiento a las industrias culturales y creativas en las localidades
3.3.6. Prevención y atención de violencia intrafamiliar y sexual para poblaciones en situaciones de riesgo y vulneración de derechos
3.3.7. Prevención del feminicidio y la violencia contra la mujer
3.3.8. Construcción de ciudadanía y desarrollo de capacidades para el ejercicio de derechos de las mujeres
3.3.9. Estrategias de cuidado cuidadoras, cuidadores y a personas con discapacidad
3.3.10. Construcción de memoria, verdad, reparación, víctimas, paz y reconciliación
3.3.11. Promoción de la convivencia ciudadana
3.3.12. Acceso a la Justicia
3.3.13. Dotación para instancias de seguridad
3.3.14. Acuerdos para el uso, acceso y aprovechamiento del espacio público
3.3.15. Acuerdos para fortalecer la formalidad
3.3.16. Acuerdos para mejorar el uso de medios de transporte no motorizados
3.3.17. Fortalecimiento de organizaciones sociales, comunitarias, comunales, propiedad horizontal e instancias y mecanismos de participación, con énfasis en jóvenes y asociatividad productiva
3.3.18. Escuelas y procesos de formación para la participación ciudadana y/u organizaciones para los presupuestos participativos

3.4. Línea de Inversión Inversiones ambientales sostenibles

3.4.1. Cambios de hábitos de consumo, separación en la fuente y reciclaje
3.4.2. Arbolado urbano y/o rural
3.4.3. Restauración ecológica urbana y/o rural
3.4.4. Ecourbanismo
3.4.5. Acuerdos con las redes locales de proteccionistas de animales para urgencias, brigadas médico veterinarias, acciones de esterilización, educación y adopción
3.4.6. Educación ambiental
3.4.7. Agricultura urbana
3.4.8. Manejo de emergencias y desastres
3.4.9. Mitigación del riesgo

4. Componentes de Inversión (Flexible 5%)

4.1. Línea de Inversión Participación Ciudadana y construcción de confianza

4.1.1. Fortalecimiento de organizaciones sociales, comunitarias, comunales, propiedad horizontal e instancias y mecanismos de participación, con énfasis en jóvenes y asociatividad productiva
4.1.2. Transparencia, control social y rendición de cuentas del Gobierno Gobierno Local
4.1.3. Escuelas y procesos de formación para la participación ciudadana y/u organizaciones para los presupuestos participativos

4.2. Línea de Inversión Otra líneas condiciones de salud

4.2.1. Dispositivos de Asistencia Personal - DAP - Ayudas Técnicas a personas con discapacidad (no incluidas en el POS)
4.2.2. Acciones complementarias para personas en condición de discapacidad y cuidadores
4.2.3. Acciones de cuidado y protección para madres gestantes, niños y niñas migrantes
4.2.4. Reconocimiento de los saberes ancestrales en medicina
4.2.5. Co-inversión en la estrategia territorial de salud
4.2.6. Prevención del embarazo en adolescentes
4.2.7. Acciones para la disminución de los factores de riesgo frente al consumo de sustancias psicoactivas

Referencias

1. ASPECTOS GENERALES

1.1. Ubicación

La Localidad de **Kennedy** limita al norte con la localidad de Fontibón, por el eje del Río Fucha y el municipio de Mosquera por el eje del Río Bogotá, al oriente con las localidades de Fontibón por el eje del Río Fucha y Puente Aranda por la avenida del Congreso Eucarístico; al sur con las localidades de Tunjuelito por la Troncal NQS tramo sur, Ciudad Bolívar y Bosa por el eje del Río Tunjuelo y al occidente con la localidad de Bosa por el eje del Río Tunjuelo y el Municipio de Mosquera por el eje del Río Bogotá.[1]

1.2. Extensión

La Localidad de **Kennedy** tiene una extensión de 3.859,0 hectáreas, de las cuales 3.606,4 hectáreas son de suelo urbano y 252,6 hectáreas de suelo de expansión. No posee suelo rural.

1.3. Unidades de Planeamiento Zonal (UPZ)

La **Localidad de Kennedy** cuenta con (12) doce UPZ, así[2]:

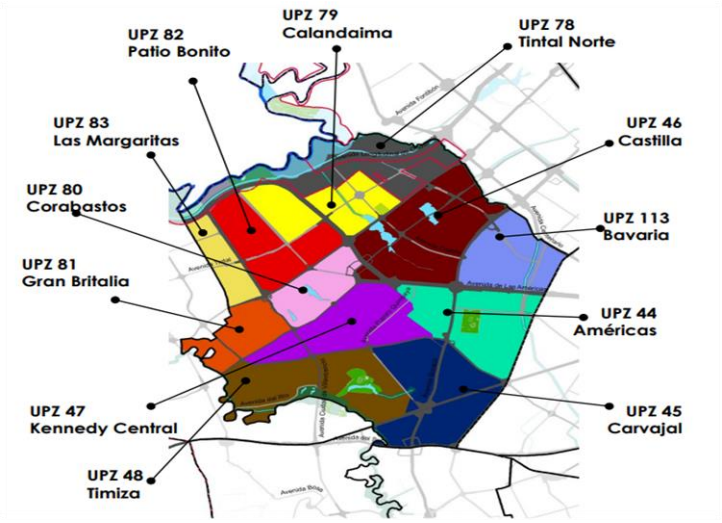

1. *UPZ Américas:* Se ubica en el borde oriental de la localidad de **Kennedy.** Tiene una extensión de 381,0 hectáreas, equivalentes al 9,9% del total del área de las UPZ de la localidad. Limita, por el norte, con las UPZ Castilla y Bavaria; por el oriente, con las UPZ Puente Aranda, San Rafael y Ciudad Montes de la

[1] Secretaría Distrital de Planeación. 2017. Monografía Localidad de Kennedy. 2017. Pag. 103-114

[2] Secretaría Distrital de Planeación. 2017. Monografía Localidad de Kennedy. 2017. Pag. 20-23

localidad de Puente Aranda; por el sur, con las UPZ Carvajal y Muzú, esta última de la localidad de Puente Aranda; y por el occidente, con la UPZ Kennedy Central.

2. *UPZ Carvajal:* Se localiza al suroriente de la localidad de **Kennedy.** Tiene una extensión de 438,6 hectáreas, equivalentes al 9,9% del total del área de las UPZ de la localidad. Limita, por el norte con las UPZ Américas y **Kennedy** Central; por el oriente con las UPZ San Rafael, Ciudad Montes y Muzú de la localidad de Puente Aranda; por el sur con la localidad de Venecia de la localidad de Tunjuelito y Arborizadora de la localidad de Ciudad Bolívar; y por el occidente, con las UPZ Timiza y Apogeo, esta última de la localidad de Bosa.

3. *UPZ Castilla:* Se ubica en la parte nororiental de la localidad de **Kennedy**. Tiene una extensión de 503,2 hectáreas, equivalentes al 13,0% del total de área de las UPZ de esta localidad. Limita, por el norte, con las UPZ Tintal Norte y Granjas de Techo, esta última de la localidad de Fontibón; por el oriente, con la UPZ Bavaria; por el sur, con las UPZ Américas, Kennedy Central y Corabastos; y por el occidente con las UPZ Calandaima y Patio Bonito.

4. *UPZ Kennedy Central:* Se localiza en el sector central de la localidad de **Kennedy**. Tiene una extensión de 337,2 hectáreas, equivalentes al 8,7% del total de área de las UPZ de esta localidad. Limita al norte, con las UPZ Castilla y Corabastos; por el oriente, con la UPZ Américas; por el sur, con las UPZ Carvajal y Timiza; y por el occidente, con las UPZ Corabastos y Gran Britalia.

5. *UPZ Timiza:* Se localiza en el costado sur de la localidad de **Kennedy.** Tiene una extensión de 430,4 hectáreas, que equivalen al 11,2% del total de área de las UPZ de esta localidad. Limita, al norte, con la UPZ Kennedy Central; al occidente, con las UPZ Gran Britalia y Bosa Central, esta última perteneciente a la localidad de Bosa; al sur, con la UPZ Apogeo de la localidad de Bosa; y al oriente, con la UPZ Carvajal.

6. *UPZ Tintal Norte:* Se localiza en el costado noroccidental de la localidad de **Kennedy.** Tiene una extensión de 343,4 hectáreas, que equivalen al 8,9% del total de área de las UPZ de esta localidad. Limita, al norte, con las UPZ Zona Franca y Granjas de Techo de la localidad de Fontibón; al oriente, con la UPZ Castilla; al sur, con la UPZ Calandaima; y al occidente, con el municipio de Mosquera.

7. *UPZ Calandaima:* Se localiza en el costado noroccidental de la localidad de **Kennedy.** Tiene una extensión de 318,4 hectáreas, que equivalen al 8,3% del total de área de las UPZ de esta localidad. Limita, al norte, con la UPZ Tintal Norte y el municipio de Mosquera; al oriente, con la UPZ Castilla; al sur, con las UPZ Castilla, Corabastos y Patio Bonito, y al occidente, con el municipio de Mosquera.

8. *UPZ Corabastos:* Se localiza en el sector centro - occidental de la localidad de **Kennedy.** Tiene una extensión de 184,5 hectáreas, que equivalen al 4,8% del total de área de las UPZ de esta localidad. Limita, al norte, con las UPZ Castilla, Calandaima y Patio Bonito; al occidente, con las UPZ Patio Bonito y Las Margaritas; al sur, con las UPZ Kennedy Central y Gran Britalia, y al oriente, con las UPZ Castilla y Kennedy Central.

9. *UPZ Gran Britalia:* Se localiza en el sector suroccidental de la localidad de **Kennedy.** Tiene una extensión de 179,9 hectáreas, que equivalen al 4,7% del total de área de las UPZ de esta localidad. Limita, al norte, con las UPZ Las Margaritas, Patio Bonito y Corabastos; al occidente, con las UPZ Las Margaritas y Bosa Occidental, esta última de la localidad de Bosa; al sur, con las UPZ Timiza y Bosa Central, esta última de la localidad de Bosa, y al oriente, con las UPZ Kennedy Central y Timiza.

10. *UPZ Patio Bonito:* Se localiza en el sector occidental de la localidad de **Kennedy.** Tiene una extensión de 316,7 hectáreas, que equivalen al 8,2% del total de área de las UPZ de esta localidad. Limita, al norte, con la UPZ Calandaima y con el municipio de Mosquera; al occidente, con la UPZ Las Margaritas y el municipio de Mosquera; al sur, con la UPZ Gran Britalia, y al oriente con las UPZ Corabastos y Castilla.

11. *UPZ Las Margaritas:* Se localiza en el sector occidental de la localidad de **Kennedy.** Tiene una extensión de 146,4 hectáreas, que equivalen al 3,8% del total de área de las UPZ de esta localidad. Limita al norte, con la UPZ Patio Bonito y con el municipio de Mosquera; al occidente, con las UPZ El Porvenir y Bosa Occidental de la localidad de Bosa; al sur, con las UPZ Gran Britalia y Bosa Occidental, esta última de la localidad de Bosa, y al oriente, con la UPZ Patio Bonito.

12. *UPZ Bavaria:* Se localiza en el sector nororiental de la localidad de **Kennedy**. Tiene una extensión de 277,2 hectáreas, que equivalen al 7,2% del total de área de las UPZ de esta localidad. Limita, al norte, con la UPZ Granjas de Techo de la localidad de Fontibón; al occidente, con la UPZ Castilla; al sur, con la UPZ Américas, y al oriente, con las UPZ Puente Aranda y San Rafael de la localidad de Puente Aranda.

1.4. Estratificación Urbana[3]

De las manzanas de **Kennedy,** el 48,1% se encuentran en Estrato 2, el 38,7% en Estrato 3, 11,2% clasificadas Sin estrato, 1,3% en Estrato 1 y el 0,8% en Estrato 4.

De las 12 unidades de planeamiento zonal que conforman la **Localidad de Kennedy**, el 19,4% se encuentra en Patio Bonito, el 17,6% en Timiza, el 11,0% en Carvajal, el 11,3% en Castilla y el 10,4% en Kennedy Central.

La distribución de la estratificación entre las manzanas de la **Localidad de Kennedy** por UPZ es la siguiente:

- El Estrato 1 se encuentra en Patio Bonito (85,9%) y Tintal Norte (14,1%).
- El Estrato 2 se localiza en Patio Bonito (33,5%), Gran Britalia (14,6%), Corabastos (14,6%), Timiza (11,8%), Castilla (8,8%), Carvajal (6,7%), Américas (4,3%), Calandamia (4,3%), Tintal Norte (0,8%), Las Margaritas (0,5%) y Bavaria (0,0%).
- El Estrato 3 se encuentra en Kennedy Central (23,4%), Timiza (25,5%), Carvajal (17,9%), Castilla (14,9%), Américas (13,5%), Tintal Norte (0,2%), Gran Britalia (0,1%) y Calandamia (0,1%). Las manzanas en estrato 4 se encuentran en Américas (76,3%) y Bavaria (23,7%).

1.5. Dinámica Poblacional[4]

Según las proyecciones de población a 2017, en **Kennedy** se destaca la participación de la población en las UPZ de Patio Bonito (16,8%) y Timiza (15,2%), y las que menos participación presentan son Tintal Norte (1,7%) y las Margaritas (1,3%).

La población total de la Localidad de **Kennedy** es de: 1.273.390 habitantes[5], de acuerdo a las proyecciones de la Secretaría Distrital de Planeación para la vigencia 2019.

---

[3] Secretaría Distrital de Planeación. 2017. Monografía Localidad de Kennedy. 2017. Pág. 30-33
[4] Secretaría Distrital de Planeación. 2017. Monografía Localidad de Kennedy. 2017. Pág. 78-80
[5] Secretaría Distrital de Planeación. 2020. Diagnostico Localidad de Kennedy. 2020.

1.6. Densidad Poblacional [6]

La densidad urbana se define como la cantidad de personas que residen en un territorio específico; en este caso se refiere al número de habitantes por hectárea urbana que residen en Bogotá. Es importante precisar que este territorio urbano incluye las manzanas y el espacio público como las vías, los andenes, las plazas, las plazoletas, los parques, las áreas verdes y naturales que corresponden a quebradas, humedales, ríos y sus rondas y canales, entre otros.

En 2017 **Kennedy** presenta una densidad urbana de 335 habitantes por hectárea, una densidad mucha más alta que la que relaciona la ciudad (212 Habitantes/ha). En lo referente a las UPZ de la localidad, Patio Bonito registra la más alta densidad con 691 personas/ha., le sigue Gran Britalia que presenta 513 personas/ha. La menor densidad la registra la UPZ Bavaria (96 personas/ha).

1.7. Estructura de la población[7]

1.7.1. Sexo

La población estimada para Bogotá en 2017 fue de 8.080.734 personas y la de **Kennedy** de 1.208.980, que representan el 15,0 % de los habitantes del Distrito Capital. Esa estimación arrojó un cálculo de mujeres en la ciudad de 50,4% y de 49,6% en hombres. En tanto, el comportamiento de la localidad de Kennedy mostró mucha mayor proporción de mujeres que hombres, comportamiento que se estima se mantendrá hasta el año 2020.

1.7.2. Grupos de edad

De forma general y por grupos de edad quinquenal se observa que la Localidad de **Kennedy** presenta un comportamiento muy diferente en cada grupo, algunos presentan descenso y otros aumentan. El repunte en el número de personas corresponde al grupo de 25-34 años, tanto pare el año 2016 como para 2017.

1.7.3. Grupos poblacionales

En la Localidad de **Kennedy** el grupos adultos son los que presentan un peso mayor dentro del total de población, en contraste con el grupo de personas de primera infancia y adolescencia que tiene una menor participación el total de la población, debido a la reducción de la fecundidad que experimenta la localidad.

Tabla No. 1
Grupos Poblacionales - Localidad Kennedy 2018

Grupo Poblacional	Total
Primera Infancia (0-5 años)	77.436
Infancia (6-12 años)	162.149
Adolescencia (13-17 años)	97.481
Jóvenes (18-24 años)	105.454
Adultos (25-59 años)	650.174
Adulto Mayor (60 años y más)	116.286
Total	**1.208.980**

[6] Secretaría Distrital de Planeación. 2017. Monografía Localidad de Kennedy. 2017. Pág. 78-80
[7] Secretaría Distrital de Planeación. 2017. Monografía Localidad de Kennedy. 2017. Pág. 78-80

Fuente: Monografía Kennedy – SDP 2018

Otros datos:

- De acuerdo a información de la Secretaría Distrital de Planeación a corte 31 de Diciembre de 2019 el avance acumulado contratado del Plan de Desarrollo Local vigente es de 80.2%

- De acuerdo a información de la Secretaría Distrital de Planeación a corte 31 de Diciembre de 2019 el avance acumulado de entrega de bienes y servicios a través del Plan de Desarrollo Local vigente es de 48.2%

2. COMPONENTES DE INVERSIÓN (Inflexible 45%)

2.1. *LÍNEA DE INVERSIÓN* - GESTIÓN PÚBLICA LOCAL

2.1.1. Fortalecimiento Institucional

Teniendo en cuenta que la Alcaldía Local de **Kennedy** es una dependencia de la Secretaría Distrital de Gobierno y que actualmente no cuenta con suficiente personal de planta para atender la demanda de acciones de gestión pública que requiere realizar la Alcaldía Local, se ha identificado y priorizado las necesidades más apremiantes, los recursos y potencialidades para la vinculación de talento humano en el área de gestión del desarrollo local y el área de gestión policiva.

De manera coordinada se ha logrado fortalecer la labor de la administración local en el territorio para brindar apoyo en la atención y prestación de servicios por parte de la Alcaldía Local, por lo anterior, la inversión realizada durante los últimos (4) cuatro años ha estado orientada a realizar (1) una acción de manera anual de fortalecimiento institucional mediante la vinculación de recurso humano calificado para brindar atención a la ciudadanía.

Tabla No. 2
Gestión Pública Local

Compromisos 2017	Compromisos 2018	Compromisos 2019
$3.759	**$5.551**	**$5.898**

Fuente: MUSI 2017-2020

De otra parte el fortalecimiento institucional requiere del desarrollo de acciones orientadas a fortalecer el funcionamiento de cada una de las dependencias, suministrado elementos necesarios para el desarrollo de labores.

2.1.2. Terminación de Infraestructuras (Sede Administrativa Local)

El Fondo de Desarrollo Local de **Kennedy** durante el período 2017 a 2020 con el propósito de realizar mejoramiento de la infraestructura de los bienes inmuebles propiedad del Fondo de Desarrollo Local de **Kennedy**, priorizo el proyecto de construcción de una nueva sede administrativa, actualmente se encuentran los estudios y diseños de la nueva Sede Administrativa y en trámite la Licencia de construcción por parte de la curaduría urbana No. 1. Por otra parte, la Alcaldía Local de **Kennedy**.

El Fondo de Desarrollo Local en la vigencia 2017, inició el proceso de contratación de los estudios y diseños mediante la modalidad de Concurso de Méritos No. FDLK-CMA-08-2017, el cual fue adjudicado el 22 de diciembre de 2017 mediante el contrato de Consultoría No. 222 de 2017, con el objeto de contratar a precio global y fijo los estudios y diseños sin ajustes, el diseño arquitectónico y estudios técnicos y la obtención de la licencia de construcción de la sede complementaria de servicios a la comunidad y administrativa de la Alcaldía Local de **Kennedy**, por un valor de $1.800.000.000, el cual cuenta con la respectiva interventoría (contrato interventoría No. 224 de 2017).

En el marco de ejecución del contrato de consultoría No. 222-2017, el 11 de octubre de 2018 se remitió a la Secretaría de Planeación Distrital la solicitud de trámite del Plan de Regularización y Manejo (PRM) mediante radicado 1-2018-57942 y a la Curaduría Urbana No.1 para el trámite de Licencia de Construcción mediante radicado No. 18-1-3405 del 23 de octubre del año 2018.

Plan de regularización y manejo – PRM

Mediante resolución No. 1653 del 22 de agosto de 2019 se adopta el plan de regularización y manejo de la Alcaldía Local de **Kennedy**.

El 30 de agosto de 2019 con el PRM aprobado se remite nuevamente a la Curaduría Urbana No. 1, la solicitud de trámite de licencia de construcción mediante radicado No 11001-1-19-284.

El 5 de diciembre de 2019 fue expedida la Licencia de construcción y 3 de enero de 2020 fue ejecutoriada.

Teniendo en cuenta el avance y ejecución del contrato de consultoría No. 222-2017 y en virtud de que la Alcaldía Local de **Kennedy** para responder de manera eficaz y eficiente a las solicitudes que demanda la ciudadanía, precisa contar con espacios dignos y amables para la atención al público que cumplan con las expectativas de crecimiento y con todos los requerimientos funcionales, técnicos, tecnológicos, arquitectónicos, administrativos, de integración urbanística con el entorno y de respeto por el medio ambiente, consideró la necesidad de vincular a la Institución que fue creada por el Gobierno Nacional como la Entidad especializada, con experticia y conocimiento técnico en proyectos inmobiliarios que apoye en la formulación, estructuración y ejecución del proyecto de gestión inmobiliaria integral e infraestructura física instalaciones de la Alcaldía local de **Kennedy.**

Por lo anterior, se requiere de continuidad para consolidar el proyecto de la nueva sede administrativa de la Alcaldía Local de **Kennedy,** el cual permita contar además con un espacio llamado "casa de la participación" la cual estará adecuada con elementos para que las instancias de participación de la localidad logren desarrollar sus ejercicios participativos.

2.2. *LINEA DE INVERSIÓN* - INSPECCIÓN, VIGILANCIA Y CONTROL

La Alcaldía local de **Kennedy** para el cuatrienio 2016 – 2020 ha realizado más de 200 acciones de inspección, vigilancia y control a establecimientos de la localidad en articulación con entidades como la Policía Nacional, Secretaría Distrital de Gobierno, Secretaría Distrital de Salud, entre otras entidades.

Las Acciones de IVC principalmente están concentrados en sectores como: María Paz, Llano Grande, Patio Bonito, Kennedy central, Av. Primera de Mayo sector de Carvajal, identificadas como zonas de alta complejidad.

En la Localidad de **Kennedy** 9,3 es el índice de ocupaciones ilegales por hectárea monitoreada, y 5.564 la tasa de comparendos impuestos por cada 100.000 habitantes.

Se hace necesario mencionar las acciones desarrolladas por parte de las Inspecciones de Policía de la Alcaldía Local de **Kennedy**, en temas de actividad económica, contravención, decomisos, espacio público, querella, urbanismo, observándose una mayor cantidad de expedientes en temas de contravención y espacio público.

Tabla No. 3
Inspección, Vigilancia y Control
Alcaldía Local de Kennedy

Expedientes	Inspección 8A	Inspección 8B	Inspección 8C	Inspección 8D
Actividad económica	225	216	214	202
Contravención	2411	2362	2421	2287
Decomisos				
Espacio Público	834	945	816	778
Querella	104	97	100	115
Urbanismo	84	74	71	79
Total	3659	3694	3622	3461

Fuente: Área de Gestión Policiva a corte 2019

Tabla No. 4
Inspección, Vigilancia y Control
Alcaldía Local de Kennedy

Expedientes	Inspección 8E	Inspección 8F	Inspección 8G
Actividad económica	379	460	347
Contravención	1602	1546	1571
Decomisos	2	1	
Espacio Público	1050	911	1082
Querella	294	354	245
Urbanismo	226	281	204
Total	3553	3553	3395

Fuente: Área de Gestión Policiva a corte 2019

Otra gestión que se desarrolla son las acciones articuladas y planificadas desde el componente de espacio público, estas acciones incluyen diversas intervenciones para el restablecimiento de la seguridad y la convivencia tales como: operativos de movilidad, pedagogías, recorridos en cumplimiento a derechos de petición e intervenciones por habitabilidad en calle y en cumplimiento a acciones populares.

Tabla No. 5
Acciones de Espacio Público
Alcaldía Local de Kennedy

Acciones Espacio Público	Año	
	2018	2019
Restablecimiento de la seguridad y convivencia	144	68
Caracterización y pedagogía IPES	6	7
Recorridos en cumplimiento a derechos de petición	54	124
Restituciones	2	13
Hechos notorios	3	14
Notificación y seguimiento para la recuperación del espacio público	24	16

Fuente: Área de Gestión Policiva a corte 2019

2.3. *LÍNEA DE INVERSIÓN* - SISTEMA BOGOTÁ SOLIDARIA

2.3.1. Subsidio Tipo C Adulto Mayor

De acuerdo a la Encuesta Multipropósito 2017, en la Localidad de **Kennedy** el 16% de la población adulto mayor mayores de 65 años se encuentra en situación de pobreza monetaria.

De acuerdo con el reporte del Sistema SIRBE a Mayo de 2020, la Localidad de **Kennedy** cuenta con 117.613 adultos mayores, encontrando que la UPZ Timiza cuenta con la mayor concentración de adultos mayores con 19.014 adultos mayores, de otra parte la UPZ Las Margaritas concentra la menor cantidad con 1.196 adultos mayores.

Tabla No. 6
Oferta de apoyos económicos para adultos mayores de 60 años

No. personas mayores 60 años y +	UPZ		Indice de envejecimiento	Indice de pobreza multidimensional localidad	Incidencia de pobreza oculta por localidad	Oferta de Apoyos económicos					Lista de espera
	Nombre UPZ	No. personas mayores 60 años				APOYO ECONOMICO A No. Personas Mayores	APOYO ECONOMICO B No. Personas Mayores	APOYO ECONOMICO B DESPLAZADO # Personas	APOYO ECONOMICO C # Personas Mayores	APOYO ECONOMICO COFINANCIADO D	# Personas mayores
117613	AMERICAS	12177	0,6134751	5,248327822	16,20%	17	3.349	104	3.884	4.743	3213
	CARVAJAL	12965									
	CASTILLA	16244									
	KENNEDY CENTRAL	16333									
	TIMIZA	19014									
	TINTAL NORTE	2045									
	CALANDAIMA	8776									
	CORABASTOS	4062									
	GRAN BRITALIA	7183									
	PATIO BONITO	11718									
	LAS MARGARITAS	1996									
	BAVARIA	5100									

Fuente: Reporte Sirbe 01/05/2020 Metafísica ajustada el 04/05/2020

Teniendo en cuenta lo anterior y los índices de pobreza multidimensional y de pobreza oculta por localidades, la localidad de **Kennedy** cuenta con un número significativo de adultos mayores que requieren de apoyo económico, actualmente la Alcaldía Local de **Kennedy** a través del Fondo de Desarrollo Local ha asignado recursos para atender 3.884 personas mayores con Subsidio Tipo C.

La operación, seguimiento y entrega del apoyo económico se realiza según los criterios de la Secretaría Distrital de Integración Social, así como, los procedimientos generales de identificación, ingreso, prestación, seguimiento, control, egreso, creación, reexpedición del mecanismo de entrega del apoyo económico, bloqueo, abono, visitas y fichas de seguimiento. Se maneja una sola lista de espera a nivel Distrital a cargo de la SDIS, con base en lo reportado en el Sistema de Información y registro de Beneficiarios SIRBE, no se generarán listas paralelas de solicitudes de servicio, el valor del bono estaba en ($120.000) m/cte, incrementándose a partir del mes de septiembre de 2019 en cinco mil pesos ($5.000) m/cte, más para cada beneficiario, es decir, ($125.000) m/cte mensuales.

El 23% de los beneficiarios del bono subsidio tipo C de en la Localidad de **Kennedy,** residen en la UPZ Patio Bonito, el 16% en la UPZ Timiza y el y el 13% en la UPZ Kennedy Central.

Criterios de Focalización

- Personas mayores que pertenezcan a hogares cuyo puntaje de SISBEN sea igual o menor a 43,63 (cuarenta y tres punto sesenta y tres) puntos y que habiten en la ciudad de Bogotá.
- Personas mayores registradas en el listado censal indígena oficial reconocido por el Ministerio del Interior.

Criterios de priorización

- Persona mayor con niños, niñas, adolescentes, personas con discapacidad u otras personas mayores que dependan económicamente de ella.
- Persona mayor con discapacidad
- Persona mayor con discapacidad
- Persona con mayor edad entre las personas mayores focalizadas.
- Persona víctima de hechos violentos asociados con el conflicto armado, de acuerdo con las directrices establecidas en la Ley 1448/2011 y los Decretos ley 4633, 4634 y 4635 de 2011 con estado inscrito en el Registro Único de Víctimas - RUV.

Como complemento del apoyo económico, entre enero de 2018 y diciembre de 2019, se desarrollaron mil veintidós (1.022) talleres de desarrollo humano, en las doce UPZ de la localidad, para contribuir en la calidad de vida de las personas mayores promoviendo el ejercicio pleno de sus derechos con autonomía y corresponsabilidad. En estos talleres se informó continuamente a las personas mayores sobre los deberes y derechos de los beneficiarios del Subsidio C, así mismo se trabajó temáticas tales como: orientación de personas mayores a la red se servicios del Distrito; el agradecimiento; la ira, el miedo, la felicidad y la concentración en personas mayores.

2.3.2. Ingreso Mínimo Garantizado

El Índice de Pobreza Multidimensional (IPM) identifica múltiples carencias a nivel de los hogares y las personas en los ámbitos de la salud, la educación y el nivel de vida. El IPM refleja tanto la prevalencia de las carencias multidimensionales como su intensidad, es decir, cuántas carencias sufren las personas al mismo tiempo.

De acuerdo a la Encuesta Multipropósito 2017 en la Localidad de **Kennedy** se observa que el 5% de personas encuestadas tienen carencias a nivel de los hogares y en los ámbitos de la salud, la educación y el nivel de vida.

Tabla No. 7
Porcentaje de personas con incidencia de Pobreza multidimensional
Localidades de Bogotá

Localidad	Porcentaje (%)
Usme	10.9%
Ciudad Bolívar	8.9%
San Cristóbal	7.8%
Rafael Uribe	6.8%

Santafé	6.6%
Bosa	5.3%
Kennedy	**5.0%**
Tunjuelito	5.0%
Fontibón	4.9%
La Candelaria	3.4%
Suba	3.2%
Los Mártires	3.1%
Engativá	2.7%
Puente Aranda	2.7%
Usaquén	2.6%
Antonio Nariño	2.6%
Barrios Unidos	2.4%
Chapinero	2.2.%
Teusaquillo	0.6%

Fuente: Encuesta Multipropósito 2017

De acuerdo a la Encuesta Multipropósito 2017 en la Localidad de **Kennedy** el 59.2% de la población encuestada considera que su nivel de vida ha mejorado, respecto de un 54.4 % en el 2014.

Tabla No. 8
Porcentaje de hogares que consideran mejoro su nivel de vida
Localidades de Bogotá 2017

Localidad	Porcentaje (%) 2014	Porcentaje (%) 2017
Tunjuelito	58.6%	61.0%
Bosa	51,0%	60.7%
Teusaquillo	50.3%	60.3%
Kennedy	**54.4%**	**59.2%**
Usme	52.8%	55.7%
Puente Aranda	54.0%	55.6%
Fontibón	64.1%	55.6%
Rafael Uribe	58.5%	52.9%
San Cristóbal	52.8%	51.2%
Usaquén	57.8%	50.7%
Barrios Unidos	48.9%	48.6%
Los Mártires	33.6%	47.8%
Chapinero	46.1%	47.5%
Santafé	48.1%	46.5%
Antonio Nariño	54.6%	46.2%
Candelaria	48.8%	43.1%
Fontibón	64.1%	55.6%
Engativá	53.5%	55.1%
Ciudad Bolívar	53.6%	54.9%
Suba	59.3%	53.0%

Fuente: Encuesta Multipropósito 2017

El punto de partida para contextualizar los resultados tomo como fuente de información la Encuesta Multipropósito de Bogotá 2017 y se analizó la parte urbana. La encuesta representa un total de 2.697.440 hogares en Bogotá, de los cuales 2.036.984 (75,5%) son urbanos.

De acuerdo con los resultados arrojados por la estimación del modelo, en Bogotá el 16,2% de los hogares se encuentran en situación de pobreza oculta. El resultado general revela que las localidades pobres por IPM serían aún más pobres si se tuviera en cuenta los aspectos ocultos de la pobreza.

La Localidad de **Kennedy,** muestra una incidencia de pobreza oculta de 16,20%, la cual puede ser identificada por personas de bajos ingresos, poca participación social, desempleo y, en unos casos, la vergüenza de aceptar que se está en condición de vulnerabilidad y necesita ayuda, pese a que posee una vivienda en un estrato alto, son algunos de los aspectos que representan a una persona con pobreza oculta.

Tabla No. 9
Incidencia de pobreza por localidad
Vigencia 2019

Localidad	Incidencia de IPM	Incidencia de pobreza oculta
Usme	10,94%	30,70%
Tunjuelito	4,85%	26,50%
San Cristóbal	6,78%	25,20%
Ciudad Bolívar	8,94%	25,10%
Rafael Uribe Uribe	5,01%	23,60%
Candelaria	4,95%	22,40%
Santa Fe	7,78%	21,20%
Bosa	6,61%	19,80%
Kennedy	**5,25%**	**16,20%**
Antonio Nariño	2,59%	13,60%
Los Mártires	3,09%	13,40%
Puente Aranda	2,74%	12,80%
Engativá	2,74%	12,50%
Suba	3,42%	12,10%
Barrios Unidos	2,40%	12,00%
Fontibón	3,20%	11,90%
Chapinero	2,23%	10,10%
Usaquén	2,60%	9,60%
Teusaquillo	0,61%	6,60%
Total Bogotá	4,85%	16,2%

Fuente: Estudio de valor agregado/medición de la pobreza oculta en Bogotá

Otro resultado relevante es el de la intensidad de la pobreza oculta multidimensional, que se define como el promedio ponderado de privaciones de los pobres ocultos. Según este indicador, la intensidad de la pobreza oculta

en Bogotá es de 19%, es decir, los pobres ocultos multidimensionales en Bogotá presentan privación en el 19% de las privaciones del indicador.

Este resultado sugiere que los pobres ocultos de Bogotá experimentan levemente menos privaciones que los pobres absolutos de Bogotá, cuya intensidad de la pobreza es de 37%. En otras palabras, los pobres ocultos de Bogotá están en mejores condiciones que los pobres absolutos multidimensional.

Respecto a la intensidad de pobreza multidimensional en la Localidad de **Kennedy** se observa un 37,8%, de otra parte la intensidad de pobreza oculta multidimensional se encuentra en un 18,60%.

Teniendo en cuenta lo anterior, la estrategia de "Bogotá Solidaria en Casa" de la actual Administración Distrital, ha aportado importantes beneficios a la población más vulnerable de la ciudad y residente de la Localidad de **Kennedy**, para lo cual se ha venido entregando ayudas humanitarias a cerca de 21.000 hogares que se tienen inicialmente programados.

2.4. *LÍNEA DE INVERSIÓN* - EDUCACIÓN SUPERIOR Y PRIMERA INFANCIA

2.4.1. Apoyo para educación superior

De acuerdo a información del Portal Geoestadístico de la Secretaría Distrital de Planeación para la vigencia 2019 se identifica que en la Localidad de **Kennedy** 704 bachilleres de colegios oficiales con apoyo para acceder a educación superior.

Asistencia Escolar: De acuerdo a diagnóstico de la Secretaría Distrital de Educación para la vigencia 2019, la tasa de asistencia escolar por localidad para jóvenes entre 18 y 25 años en la Localidad de **Kennedy** es de 46,35%.

Tabla No. 10
Tasa de asistencia escolar por localidad para jóvenes entre 18-25 años
Discriminados por localidad y pertenencia Urbano - Rural

Localidad	Tasa de Asistencia Escolar	
	Urbana	Rural
Teusaquillo	82,44	
Chapinero	75,31	36,36
Barrios Unidos	70,77	
Usaquén	65,68	51,52
Engativá	59,83	
Puente Aranda	59,52	
Antonio Nariño	59,15	
La Candelaria	59,05	
Fontibón	58,94	
Suba	55,9	40,57
Los Mártires	55,58	
Tunjuelito	47,23	
Kennedy	**46,35**	

Santafé	43,25	29,41
Rafael Uribe Uribe	42,27	
San Cristóbal	39,45	11,11
Usme	38,59	25,48
Bosa	38,55	
Ciudad Bolívar	33,48	22,31
Sumapaz		29,73

Número y porcentaje de jóvenes que no estudia y no trabaja: Para la vigencia 2017, del Total de la población de la Localidad de **Kennedy** que corresponde a 1.208.984 personas, se cuenta con 236.611 jóvenes entre 18 y 28 años, de los cuales 52.932 no estudian y no trabajan, lo que corresponde a un 22,4% de la población.

Tabla No. 11
Número y porcentaje de jóvenes que no estudia y no trabaja
Localidades vigencia 2017

Localidad	Población	Población entre 18 y 28 años	Población entre 18 y 28 años que no estudia y no trabaja	Porcentaje de población entre 18 y 28 años que no estudia y no trabaja
Usme	340.664	69.979	23.147	33,1%
Sumapaz	1.232	191	58	30,4%
Ciudad Bolívar	732.463	152.376	43.017	28,2%
Otra localidad rural	1.045	191	53	27,7%
San Cristóbal	387.736	75.976	19.785	26,0%
Bosa	731.041	144.354	36.789	25,5%
Tunjuelito	187.971	37.155	9.197	24,8%
Santafé	89.447	16.996	4.130	24,3%
Rafael Uribe Uribe	350.946	68.304	15.395	22,5%
Kennedy	**1.208.984**	**236.611**	**52.932**	**22,4%**
Antonio Nariño	109.254	20.366	3.781	18,6%
Puente Aranda	221.905	42.568	7.690	18,1%
Suba	1.282.231	241.830	42.677	17,6%
Fontibón	413.731	78.280	13.664	17,5%
La Candelaria	22.440	4.176	718	17,2%
Los Mártires	93.716	17.931	2.948	16,4%
Engativá	878.430	159.573	25.433	15,9%
Usaquén	468.062	87.000	11.726	13,5%
Barrios Unidos	267.103	47.320	5.861	12,4%
Chapinero	123.876	26.454	2.620	9,9%
Teusaquillo	140.463	25.173	2.326	9,2%
Total	**8.052.740**	**1.552.803**	**323.948**	**20,9%**

Fuente: DANE y SDP EMB 2017

De acuerdo a diagnóstico de la Secretaría Distrital de Educación, en la Localidad de **Kennedy** se encuentra un total de 533 beneficiarios de los Fondos de la Dirección de Relaciones con los Sectores de Educación Superior y Educación para el trabajo de la Secretaría Distrital de Educación, de los cuales 218 son mujeres y 315 son hombres.

Tabla No. 12
Beneficiarios
Fondos de la Dirección de Relaciones Sectores de Educación Superior y Educación para el Trabajo (DRESET)
Discriminados por localidad y Género (2016-2019)

Localidad	Femenino	Masculino	Total general
Usaquén	63	56	119
Chapinero	4	6	10
Santa fe	31	22	53
San Cristóbal	86	115	201
Usme	110	170	280
Tunjuelito	101	114	215
Bosa	200	211	411
Kennedy	**218**	**315**	**533**
Fontibón	53	42	95
Engativá	199	161	360
Suba	243	219	462
Barrios unidos	42	53	95
Teusaquillo	21	12	33
Los Mártires	32	20	52
Antonio Nariño	55	24	79
Puente Aranda	101	64	165
La Candelaria	8	6	14
Rafael Uribe Uribe	144	120	264
Ciudad Bolívar	344	306	650
Sumapaz	11	11	22
Fondo de víctimas colegios otras ciudades	68	26	94
Sd. en proceso de identificación de localidad.	102	119	221
Total General	**2236**	**2192**	**4428**

Fuente: DRESET - SED

De acuerdo a diagnóstico de la Secretaría Distrital de Educación, en la Localidad de **Kennedy** se encuentra un total de 533 beneficiarios de los Fondos de la Dirección de Relaciones con los Sectores de Educación Superior y Educación para el trabajo de la Secretaría Distrital de Educación, de los cuales 218 son mujeres y 315 son hombres

De acuerdo a diagnóstico de la Secretaría Distrital de Educación, en la Localidad de **Kennedy** se encuentra un total de 533 beneficiarios de los Fondos de la Dirección de Relaciones con los Sectores de Educación Superior y Educación para el trabajo de la Secretaría Distrital de Educación, de los cuales 94 beneficiarios corresponden al Fondo Alianza Ciudad Educadora - Suma tu región (FEST), 157 beneficiarios corresponden a Fondo Educación Superior para todos (FEST), 35 beneficiarios corresponden al Fondo de Reparación de Víctimas del Conflicto Armado (FRV), 29 beneficiarios al Fondo Técnica y Tecnológica (FTYT), 218 beneficiarios al Fondo de Universidades Públicas (FUP).

Tabla No. 13
Beneficiarios
Fondos de la Dirección de Relaciones Sectores de Educación Superior y Educación para el Trabajo (DRESET)
Localidad de Kennedy (2016-2019)

UPZ	FACE Fondo Alianza Ciudad Educadora-Suma a tu Región	FEST Fondo educación superior para todos	FRV Fondo de reparación de víctimas del conflicto armado	FTYT Fondo Técnica y Tecnológica	FUP Fondo de universidades publicas	Total
Américas	4	10	1	4	6	25
Bavaria	5	11	2	1	11	30
Calandaima	10	3			11	24
Carvajal	14	4	3	1	8	30
Castilla	10	6		1	12	29
Corabastos	1					1
Gran Britalia	7	4	2	1	10	24
Kennedy Central	23	16	4	6	37	86
Patio Bonito	10	8		2	13	33
Rio Blanco					1	1
Tibabuyes	5	33	8	1	14	61
Timiza	3	4		1	2	10
Tintal norte	1					1
sd. en proceso de identificación de UPZ	1	58	15	11	93	178
TOTAL	**94**	**157**	**35**	**29**	**218**	**533**

Fuente: DRESET – SED
La UPZ se define por la ubicación del colegio de graduación del beneficiario o beneficiar

De acuerdo a diagnóstico de la Secretaría Distrital de Educación, en la Localidad de **Kennedy** se encuentra un total de 533 beneficiarios de los Fondos de la Dirección de Relaciones con los Sectores de Educación Superior y Educación para el trabajo de la Secretaría Distrital de Educación, siendo la segunda localidad después de Ciudad Bolívar con la mayor cantidad de beneficiarios en Fondos para la Educación Superior.

Tabla No. 14
Beneficiarios
Fondos de la Dirección de Relaciones Sectores de Educación Superior y Educación para el Trabajo (DRESET)
discriminados por localidad y Fondo (2016-2019)

Localidad	Face - fondo alianza ciudad educadora - suma a tu región	Fcb fondo ciudad bolivar por una formación en educación superior para todos	Fest - fondo educación superior para todos	Fodesep - fondo de desarrollo de educación superior	Frv - fondo de reparación de víctimas del conflicto armado	Ftyt - fondo técnica y tecnológica	Fup - fondo de universidades publicas	Total
Usaquén	20		46		16	4	33	119
Chapinero			2		1	1	6	10
Santa fe	8		18		9	3	15	53
San Cristóbal	26		52	2	7	9	105	201
Usme	40		65		10	19	146	280
Tunjuelito	39		56		14	22	84	215
Bosa	57		114		37	18	185	411
Kennedy	**94**		**157**		**35**	**29**	**218**	**533**
Fontibón	21		33		10	4	27	95
Engativá	73		153	1	18	14	101	360

Suba	84		179	56	27	21	95	462
Barrios Unidos	26		30	1	5	9	24	95
Teusaquillo	11	1	10		5	2	4	33
Los Mártires	9		14		6	2	21	52
Antonio Nariño	7		21		3	5	43	79
Puente Aranda	31		56		11	15	52	165
La Candelaria	2		5		2		5	14
Rafael Uribe Uribe	36		64		20	21	123	264
Ciudad Bolivar	40	283	74		29	51	173	650
Sumapaz			1		1		20	22
Fondo de victimas - colegios otras ciudades					94			94
sd. en proceso de identificación de localidad.				35	115	6	65	221
Total	**624**	**284**	**1150**	**95**	**475**	**255**	**1545**	**4428**

Fuente: DRESET - SED

2.4.2. Apoyo para educación inicial

La educación inicial se constituye en un estructurante de la atención integral cuyo objetivo es potenciar de manera intencionada el desarrollo integral de las niñas y los niños desde su nacimiento hasta cumplir los seis años, partiendo del reconocimiento de sus características y de las particularidades de los contextos en que viven y favoreciendo interacciones que se generan en ambientes enriquecidos a través de experiencias pedagógicas y prácticas de cuidado.

De acuerdo a información del Portal Geoestadístico de la Secretaría Distrital de Planeación para la vigencia 2019 se identifica que en la Localidad de **Kennedy** una demanda potencial de jardines infantiles de 37.110.

Matrícula nivel preescolar[8]*:* Para la vigencia 2017 en el nivel preescolar se encuentran matriculados 167.768 estudiantes en la ciudad de Bogotá que equivalen al 12,1% del total de estudiantes matriculados en la ciudad de Bogotá para este nivel. El sector no oficial cubre el 53,1% en este nivel.

La localidad de **Kennedy** para la vigencia 2017 registra 20.535 estudiantes matriculados en el nivel preescolar, lo que equivale al 12,2% del total de matriculados en ese nivel para la ciudad. Este nivel en **Kennedy** está cubierto por el sector oficial en el 53,1% de su matrícula, mientras el sector no oficial cubre el 46,9%.

Cobertura de la educación nivel preescolar[9]: Esta tasa de se calcula teniendo en cuenta el grado transición (grado 0), y la población en edad escolar para ese nivel: 5 años. Para el año 2017 la tasa de cobertura bruta para este nivel fue de 73,9% en Bogotá.

Kennedy presenta cobertura del 61,4% en este nivel, supera cuatro localidades: Sumapaz, Barrios Unidos, Fontibón y Ciudad Bolívar que no alcanzan coberturas del 60% en este nivel.

Durante el último cuatrienio en la Localidad de **Kennedy** se han beneficiado 36 jardines infantiles con elementos pedagógicos, didácticos y audiovisuales beneficiando a 4.619 niños y niñas de primera infancia.

[8] Secretaría Distrital de Planeación. 2017. Monografía Localidad de Kennedy. 2017. Pág. 96

[9] Secretaría Distrital de Planeación. 2017. Monografía Localidad de Kennedy. 2017. Pág. 99

3. COMPONENTES DE INVERSIÓN PRESUPUESTOS PARTICIPATIVOS

3.1. *LÍNEA DE INVERSIÓN* - DESARROLLO DE LA ECONOMIA LOCAL

3.1.1. Transformación productiva y formación de capacidades[10]

- Bogotá es la 6ª ciudad en población en América Latina
- Bogotá concentra el 15,5% de la población total de Colombia con 7.7 millones de habitantes.
- Fuente: DANE proyecciones de población 2020
- En los últimos cinco años, la economía en Bogotá creció en promedio 3,5%.
- En 2019 Bogotá lideró la competitividad del país con un puntaje de 8,34, seguida por Antioquia de 6,71 según el Ranking Departamental de Competitividad. Consejo Privado de Competitividad, CEPEC-Universidad del Rosario.
- En Bogotá el ingreso per cápita anual (US) $10.337 es mayor al promedio nacional
- El 26% de la población de Bogotá está entre 15 y 29 años. DANE proyecciones de población 2020.
- Bogotá es la segunda ciudad del país con el menor índice de pobreza monetaria ($ necesario para cubrir la canasta familiar) del país. Fuente: DANE, 2018.
- El 50% de la población Bogotana es clase media.
- Bogotá tiene una economía diversificada y con alta participación en el PIB en los diferentes sectores a nivel nacional:
- Establecimientos financieros (51,5%) más de la mitad del PIB de ese sector en el país. - Es el mayor centro de comercio, transporte, servicios empresariales y sociales.
- Bogotá concentra el 27% de las empresas de Colombia.

Localidades con mayor número de empresas y establecimientos de comercio:

Suba: 82.415	**Kennedy: 68.523**	Engativá: 63.722

De acuerdo con el Registro Mercantil de la Cámara de Comercio de Bogotá, a diciembre de 2019, se identifica en la Localidad de **Kennedy** 26.855 microempresas, 1.176 pequeñas empresas, 208 medianas empresas, 60 grandes empresas para un total de 28.299 empresas.

[10] Principales indicadores económicos, empresariales y sociales de Bogotá y la Región. Cámara de Comercio de Bogotá. 2019

Tabla No. 15
Número de empresas con matrícula activa en CCB, según tamaño y localidad, 2019

Localidad	Microempresas	Pequeñas	Medianas	Grandes empresas	Total
Usaquén	59.365	2.380	563	197	62.505
Chapinero	68.813	3.506	928	485	73.732
Santafé	19.145	708	154	73	20.080
San Cristóbal	4.068	119	12	2	4.201
Usme	1.714	67	10	2	1.793
Tunjuelito	3.541	161	28	6	3.736
Bosa	5.038	213	32	4	5.287
Kennedy	**26.855**	**1.176**	**208**	**60**	**28.299**
Fontibón	19.693	1.224	407	174	21.498
Engativá	32.939	1.384	311	93	34.727
Suba	52.069	1.707	365	123	54.264
Barrios Unidos	25.375	1.438	374	158	27.345
Teusaquillo	24.427	1.075	220	101	25.823
Los Mártires	12.941	833	107	30	13.911
Antonio Nariño	5.624	339	41	8	6.012
Puente Aranda	19.542	1.332	321	133	21.328
La Candelaria	4.462	109	19	29	4.619
Rafael Uribe Uribe	5.735	253	32	3	6.023
Ciudad Bolívar	5.631	212	44	14	5.901
Sumapaz	1	0	0	0	1
Sin localidad	9.051	314	71	28	9.464

Fuente: Registro Mercantil CCB. Cálculos SDP-DICE.
Nota: Se excluyen las empresas registradas con naturaleza jurídica Persona Natural. Datos enero-diciembre 2019

3.1.2. Revitalización del corazón productivo de las localidades

De acuerdo a información de la Secretaría de Desarrollo Económico, la Localidad de **Kennedy** se caracteriza por contar con 61 empresas de elaboración de productos alimenticios, de las cuales 58 son microempresas y 3 pequeñas empresas, 1 en estado de vulnerabilidad y una tasa de informalidad promedio de 48,4%.

Tabla No. 16
Tamaño de empresas Localidad de Kennedy

Localidad de Kennedy - 8			Tamaño de empresa					
CIIU	Descripción	Número de empresas	Microempresa	Pequeña empresa	Mediana empresa	Gran empresa	Grupo de vulnerabilidad	Tasa de informalidad promedio
10	**Elaboración de productos alimenticios**	**61**	**58**	**3**	**0**	**0**	**1**	**48,4%**
1012	Procesamiento y conservación de pescados,	1	1	0	0	0	1	50,0%
1020	Procesamiento y conservación de frutas,	5	5	0	0	0	1	52,2%
1040	Elaboración de productos lácteos	3	2	1	0	0	1	57,5%
1051	Elaboración de productos de molinería	3	1	2	0	0	1	51,7%
1063	Otros derivados del café	1	1	0	0	0	1	0,0%
1072	Elaboración de panela	1	1	0	0	0	1	12,0%
1081	Elaboración de productos de panadería	42	42	0	0	0	1	48,6%
1084	Elaboración de comidas y platos preparados	2	2	0	0	0	1	49,3%
1089	Elaboración de otros productos alimenticios n.c.p.	3	3	0	0	0	1	54,0%

Fuente: Secretaría Distrital de Desarrollo Económico

De acuerdo a información de la Secretaría de Desarrollo Económico, la Localidad de **Kennedy** se caracteriza por contar con 74 empresas de confección de prendas de vestir, de las cuales 67 son microempresas y 6 pequeñas empresas, 1 mediana empresa, 3 en estado de vulnerabilidad y una tasa de informalidad promedio de 45,7%.

Tabla No. 17
Tamaño de empresas Localidad de Kennedy

Localidad de Kennedy - 8			Tamaño de empresa					
CIIU	Descripción	Número de empresas	Microempresa	Pequeña empresa	Mediana empresa	Gran empresa	Grupo de vulnerabilidad	Tasa de informalidad promedio
14	**Confección de prendas de vestir**	**74**	**67**	**6**	**1**	**0**	**3**	**45,7%**
1410	Confección de prendas de vestir, excepto prendas de	73	67	5	1	0	3	45,7%
1430	Fabricación de artículos de punto y ganchillo	1	0	1	0	0	3	48,7%

Fuente: Secretaría Distrital de Desarrollo Económico

De acuerdo a información de la Secretaría de Desarrollo Económico, la Localidad de **Kennedy** se caracteriza por contar con 62 empresas de confección de prendas de vestir, de las cuales 57 son microempresas y 5 pequeñas empresas, 1 en estado de vulnerabilidad y una tasa de informalidad promedio de 52.4%.

Tabla No. 18
Tamaño de empresas Localidad de Kennedy

Localidad de Kennedy - 8			Tamaño de empresa					
CIIU	Descripción	Número de empresas	Microempresa	Pequeña empresa	Mediana empresa	Gran empresa	Grupo de vulnerabilidad	Tasa de informalidad promedio
31	**Fabricación de muebles, colchones y somieres**	**62**	**57**	**5**	**0**	**0**	**3**	**52,4%**
3110	**Fabricación de muebles**	**53**	**48**	**5**	**0**	**0**	**3**	**51,4%**
3120	Fabricación de colchones y somieres	9	9	0	0	0	3	58,6%

Fuente: Secretaría Distrital de Desarrollo Económico

Finalmente de acuerdo a información de la Secretaría de Desarrollo Económico, la Localidad de **Kennedy** se caracteriza por contar con 2.440 del comercio al por menor, de las cuales 2.393 son microempresas y 42 pequeñas empresas, 5 medianas empresas, 1 y 4 en estado de vulnerabilidad y una tasa de informalidad promedio de 48,0 %.

3.1.3. Reactivación y reconversión verde[11]

La reconversión productiva es el cambio o transformación voluntaria hacia una producción diferente a la actual por parte de las empresas, y que busca innovar y agregar valor a la producción mediante la utilización de sistemas

[11] Bases del Plan de Desarrollo Distrital "Un nuevo contrato social 2020-2024"

tecnológicos eficientes en toda la cadena productiva. Pueden identificarse como objetivos y fines de la reconversión productiva los siguientes:

a) Promover el desarrollo en forma sostenible y rentable.
b) Mejorar e incrementar la producción, la productividad y la competitividad sobre la base de las potencialidades productivas y ventajas comparativas de la Localidad.
c) Optimizar las actividades de comercialización interna y externa de los principales productos locales generando mayores ingresos en forma más segura.

Una reconversión verde, estaría orientada a una industria que respete más el medio ambiente y la lucha contra el cambio climático. En los países en desarrollo, las pymes y las empresas emergentes pueden desempeñar un papel importante como catalizadores de la innovación en materia de tecnologías limpias. Se hace importante una mejora en la optimización de los recursos naturales, avances en las tecnologías limpias de la industria y en las empresas en el tratamiento de aguas y el control de contaminación del aire.

3.1.4. Apoyo a Industrias Culturales y Creativas[12]

En el año 2016, la Secretaría de Cultura, Recreación y Deporte (SCRD) y la Cámara de Comercio de Bogotá (CCB), articularon esfuerzos y realizaron estudio de Caracterización de las Industrias Culturales y Creativas en Bogotá, como la información más reciente:

Tabla No. 19
Nivel de circulación y productos de industrias culturales y creativas (ICC)
2018

Nivel	% Circulación
Distrital	51.3%
Nacional	48.2%
Internacional	24.8%
Departamental	17.9%

Fuente: Alcaldía Mayor de Bogotá - Secretaría de Cultura, Recreación y Deporte, Cámara de Comercio de Bogotá (2018). Cálculos SCRD.

Características de las empresas: 7 de cada 10 empresas iniciaron su funcionamiento en la última década, lo que evidencia un incremento de estas iniciativas culturales y creativas en Bogotá.

[12] Caracterización industrias culturales y creativas de Bogotá. Cámara de Comercio de Bogotá. 2019

- Años de funcionamiento por sector

Tabla No. 20
Nivel de circulación y productos de industrias culturales y creativas (ICC) * 2018

Años	Audiovisuales	Artes escénicas	Música	Artes Visuales	Libros	Publicaciones
Mayo de 10 años	22.9%	38.4%	27.6%	24.0%	18.9%	44.9%
Entre 5 y 10 años	17.7%	14.8%	15.6%	17.1%	12.9%	22.4%
Menor de 5 años	59.4%	46.8%	56.7%	58.9%	38.2%	32.7%

Fuente: Alcaldía Mayor de Bogotá - Secretaría de Cultura, Recreación y Deporte, Cámara de Comercio de Bogotá (2018). Cálculos SCRD.

- Tipo de organización

Tabla No. 21
Participación por Tipo de Organización ICC * 2018

Tipo de organización	%
Sociedad por acciones simplificada	31.7%
Persona natural registrada como comerciante	29.8%
Fundación	11.4%
Iniciativa aun no formalizada	7.1%
Corporación	5.5%
Asociación	4.5%
Otra	3.6%
Empresa Unipersonal	3.2%
Limitada	3.1%

Fuente: Alcaldía Mayor de Bogotá - Secretaría de Cultura, Recreación y Deporte, Cámara de Comercio de Bogotá (2018). Cálculos SCRD.

- Activos por sector

Tabla No. 22
Activos por sector * 2018

Sector	Menor a 3 millones	Mayor a 100 millones
Audiovisuales	38,3%	10,9%
Artes escénicas	48,6%	7,4%
Libros y publicaciones	31,1%	19,6%
Música	60,0%	2,5%
Artes visuales	43,8%	5,5%
ESAL	60,7%	7,5%

Fuente: Alcaldía Mayor de Bogotá - Secretaría de Cultura, Recreación y Deporte, Cámara de Comercio de Bogotá (2018). Cálculos SCRD.

- Ingresos por sector

Tabla No. 23
Ingresos por sector ICC * 2018

Sector	Actividades del mismo sector	Actividades de otros sectores
Audiovisual y radio	71,4%	28,6%
Música	68,0%	32,0%
Libros y publicaciones	58,2%	41,8%
Artes escénicas	55,1%	44,9%
Artes visuales	41,1%	58,9%

Fuente: Alcaldía Mayor de Bogotá - Secretaría de Cultura, Recreación y Deporte, Cámara de Comercio de Bogotá (2018). Cálculos SCRD.

- Actividades con mayores ingresos

Tabla No. 24
Actividades con mayores ingresos * 2018

Actividades	Ingresos %
Artes escénicas y espectáculos artísticos	14,0%
Artes visuales	5,6%
Audiovisual y radio	8,4%
Creación - Derechos de autor	4,7%
Diseño	6,5%
Educación cultural	32,7%
Investigación en cultura	3,7%
Libros y publicaciones	3,7%
Música	12,1%
Patrimonio inmaterial	3,7%
Patrimonio material	4,7%

Fuente: Alcaldía Mayor de Bogotá - Secretaría de Cultura, Recreación y Deporte, Cámara de Comercio de Bogotá (2018). Cálculos SCRD.

Las ESAL son las organizaciones que mayor diversidad presentan en su cadena de valor

Tabla No. 25
Actividades principales ESAL* 2018

Actividades	%
Creación	24,3%
Producción o Edición	6.5%
Promoción y difusión	23.4%
Formación	28.0%
Comercialización	3.7%
Circulación	8.4%
Investigación académica	5.6%

Fuente: Alcaldía Mayor de Bogotá - Secretaría de Cultura, Recreación y Deporte, Cámara de Comercio de Bogotá (2018). Cálculos SCRD.

- Fuentes de financiación Industrias Culturales y Creativas (ICC)

Tabla No. 26
Fuentes de Financiación ICC* 2018

Actividades	Recursos propios de la organización	Entidades públicas	Donaciones o apoyos	Cooperación internacional	Aportes de socios	Crédito bancario o de terceros
Artes visuales	57,0%	6,9%	4,2%	1,1%	23,1%	4,9%
Música	59,1%	4,4%	2,7%	1,0%	25,8%	4,4%
Libros y publicaciones	57,3%	5,5%	5,6%	0,4%	24,6%	5,6%
Artes escénicas	47,3%	11,6%	6,8%	1,5%	29,9%	2,5%
Audiovisuales	50,1%	7,6%	5,8%	1,3%	28,8%	4,4%
ESAL	45,7%	13,8%	12,6%	1,6%	23,3%	2,1%

Fuente: Alcaldía Mayor de Bogotá - Secretaría de Cultura, Recreación y Deporte,
Cámara de Comercio de Bogotá (2018). Cálculos SCRD.

3.2. *LÍNEA DE INVERSIÓN* - INFRAESTRUCTURA

3.2.1. Diseño, construcción y conservación (mantenimiento y rehabilitación) de la malla vial local e intermedia urbana o rural.

De acuerdo al reporte de información del IDU a través del Sistema de Información Geográfica SIGIDU, la Malla Vial de Bogotá corresponde a 15.203 Km Carril, de los cuales 13.950 Km. Carril corresponde a Malla Vial Urbana y 1.254 Km-Carril corresponde a Malla Vial Rural.

Gráfico No. 1
Malla vial Bogotá Corte 31 de Diciembre 2019

Fuente: Sistema de Información Geográfica – SIGIDU. Diciembre 31 de 2019
Las cifras presentadas en la gráfica pueden diferir de las fuentes originales de los datos por los efectos de redondeo

Extensión de la Malla Vial por Localidad: La Localidad de **Kennedy** cuenta con una extensión de malla vial de 1536.11 Km. carril así:

- Troncal: 87.71 Km. Carril
- Arterial: 239.84 Km. Carril
- Intermedia: 319.37 Km. Carril
- Local: 889.19 Km. Carril

Gráfico No. 2
Extensión Malla vial por Localidad
Corte 31 de Diciembre 2019

EXTENSIÓN TOTAL

Localidad	Troncal	Arterial	Intermedia	Local	Rural Principal	Rural No Principal	Total general
1 Usaquén	66,08	327,85	221,71	481,38	3,91	59,75	1.160,68
2 Chapinero	33,77	148,36	140,68	172,41	13,24	78,66	587,12
3 Santa Fe	69,19	40,86	82,76	103,14	26,27	53,23	375,45
4 San Cristóbal	32,56	62,00	162,19	394,91	0,00	17,96	669,62
5 Usme	11,29	107,00	128,27	358,99	54,39	207,74	867,68
6 Tunjuelito	40,12	67,28	72,89	146,35	0,00	0,00	326,64
7 Bosa	28,59	101,13	135,81	491,67	0,00	0,00	757,20
8 Kennedy	87,71	239,84	319,37	889,19	0,00	0,00	1.536,11
9 Fontibón	41,84	266,67	229,26	298,25	0,00	0,00	836,02
10 Engativá	76,23	259,83	335,29	703,37	0,00	0,00	1.374,72
11 Suba	146,19	299,60	320,39	924,21	9,67	107,51	1.807,57
12 Barrios Unidos	108,60	100,30	164,99	205,95	0,00	0,00	579,84
13 Teusaquillo	114,98	146,82	178,85	187,78	0,00	0,00	628,43
14 Los Mártires	71,86	54,80	109,54	138,51	0,00	0,00	374,71
15 Antonio Nariño	22,54	58,45	71,91	102,49	0,00	0,00	255,39
16 Puente Aranda	98,27	197,68	182,88	388,79	0,00	0,00	867,62
17 La Candelaria	5,98	10,22	33,10	21,63	0,00	0,00	70,93
18 Rafael Uribe Uribe	35,47	52,57	159,22	334,25	0,00	0,00	581,51
19 Ciudad Bolívar	19,15	97,47	163,74	644,30	27,55	215,11	1.167,32
20 Sumapaz	0,00	0,00	0,00	0,00	225,94	152,78	378,72
Total Malla Vial Urbana	**1.110,42**	**2.638,73**	**3.212,85**	**6.987,57**			**13.949,57**
Total Malla Vial Rural	**0,00**	**0,00**	**0,00**	**0,00**	**360,97**	**892,74**	**1.253,71**
Total Malla Vial Bogotá	**1.110,42**	**2.638,73**	**3.212,85**	**6.987,57**	**360,97**	**892,74**	**15.203,28**

Fuente: Sistema de Información Geográfica – SIGIDU. Diciembre 31 de 2019
Las cifras presentadas en la gráfica pueden diferir de las fuentes originales de los datos por los efectos de redondeo

Gráfico No. 3
Extensión con estado de la Malla vial por Localidad
Corte 31 de Diciembre 2019

EXTENSIÓN CON ESTADO

Localidad	Troncal	Arterial	Intermedia	Local	Rural Principal	Rural No Principal	Total general
1 Usaquén	66,08	327,85	221,55	435,24	3,91	32,03	1.086,66
2 Chapinero	33,77	148,29	140,68	153,04	13,24	58,87	547,89
3 Santa Fe	69,19	40,86	79,85	89,79	26,27	46,68	352,64
4 San Cristóbal	32,56	62,00	162,10	320,59	0,00	8,43	585,68
5 Usme	11,29	107,00	127,74	304,40	54,39	173,10	777,92
6 Tunjuelito	40,12	67,28	72,69	135,50	0,00	0,00	315,59
7 Bosa	28,59	101,13	135,27	428,12	0,00	0,00	693,11
8 Kennedy	87,71	239,84	319,05	779,89	0,00	0,00	1.426,49
9 Fontibón	41,84	265,63	229,26	270,48	0,00	0,00	807,21
10 Engativá	76,23	259,83	334,99	588,99	0,00	0,00	1.260,04
11 Suba	146,19	296,15	319,73	835,91	9,67	86,15	1.693,80
12 Barrios Unidos	108,60	100,30	164,99	200,24	0,00	0,00	574,13
13 Teusaquillo	114,98	146,82	178,12	177,31	0,00	0,00	617,23
14 Los Mártires	71,86	54,80	109,34	135,35	0,00	0,00	371,35
15 Antonio Nariño	22,54	58,45	71,91	99,54	0,00	0,00	252,44
16 Puente Aranda	98,27	197,68	182,88	365,15	0,00	0,00	843,98
17 La Candelaria	5,98	10,22	31,20	13,02	0,00	0,00	60,42
18 Rafael Uribe Uribe	35,47	52,57	159,16	275,75	0,00	0,00	522,95
19 Ciudad Bolívar	19,15	97,47	163,74	528,89	27,55	204,96	1.041,76
20 Sumapaz	0,00	0,00	0,00	0,00	225,94	128,90	354,84
Total Malla Vial Urbana	**1.110,42**	**2.634,17**	**3.204,25**	**6.137,20**	**0,00**	**0,00**	**13.086,04**
Total Malla Vial Rural	**0,00**	**0,00**	**0,00**	**0,00**	**360,97**	**739,12**	**1.100,09**
Total Malla Vial Bogotá	**1.110,42**	**2.634,17**	**3.204,25**	**6.137,20**	**360,97**	**739,12**	**14.186,13**

Fuente: Sistema de Información Geográfica – SIGIDU. Diciembre 31 de 2019
Las cifras presentadas en la gráfica pueden diferir de las fuentes originales de los datos por los efectos de redondeo

Estado Malla Vial Urbana por Localidad: en la Localidad de **Kennedy** se observa a corte 31 de Diciembre de 2019 que el 59% del estado de la malla vial urbana se encuentra en buen estado, un 27% en estado regular y un 14% en mal estado.

Gráfico No. 4
Estado de la Malla vial urbana por Localidad
Corte 31 de Diciembre 2019

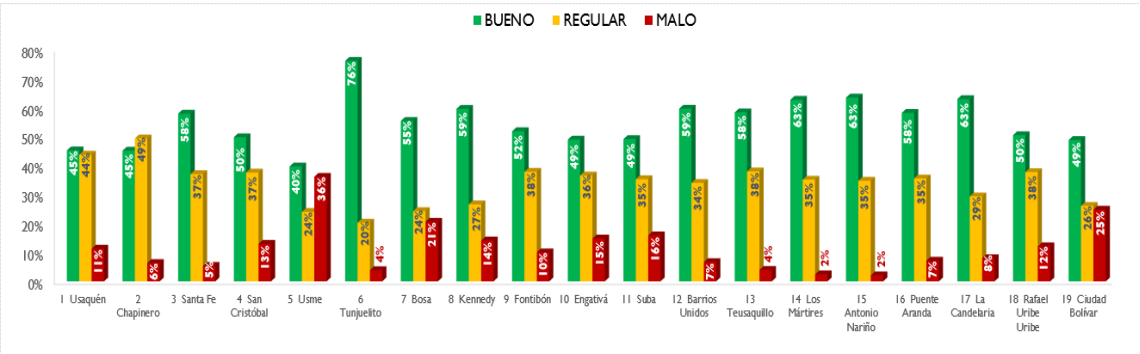

Fuente: Sistema de Información Geográfica – SIGIDU. Diciembre 31 de 2019
Las cifras presentadas en la gráfica pueden diferir de las fuentes originales de los datos por los efectos de redondeo

Estado Malla Vial Troncal por Localidad: En la Localidad de **Kennedy** se observa a corte 31 de Diciembre de 2019 que el 93% del estado de la malla vial Troncal se encuentra en buen estado, un 6% en estado regular y un 1% en mal estado.

Gráfico No. 5
Estado de la Malla vial Troncal por Localidad
Corte 31 de Diciembre 2019

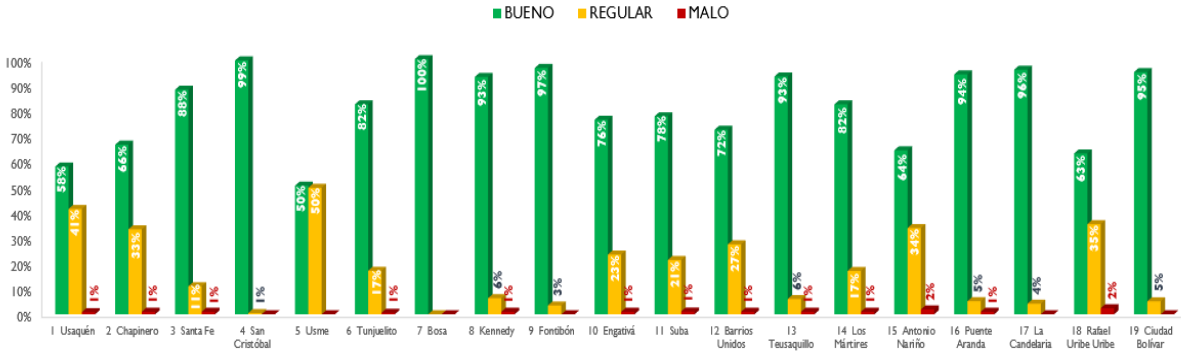

Fuente: Sistema de Información Geográfica – SIGIDU. Diciembre 31 de 2019
Las cifras presentadas en la gráfica pueden diferir de las fuentes originales de los datos por los efectos de redondeo

Estado Malla Vial Arterial por Localidad: En la Localidad de **Kennedy** se observa a corte 31 de Diciembre de 2019 que el 65% del estado de la malla vial Arterial se encuentra en buen estado, un 29% en estado regular y un 6% en mal estado.

Gráfico No. 6
Estado de la Malla vial Arterial por Localidad
Corte 31 de Diciembre 2019

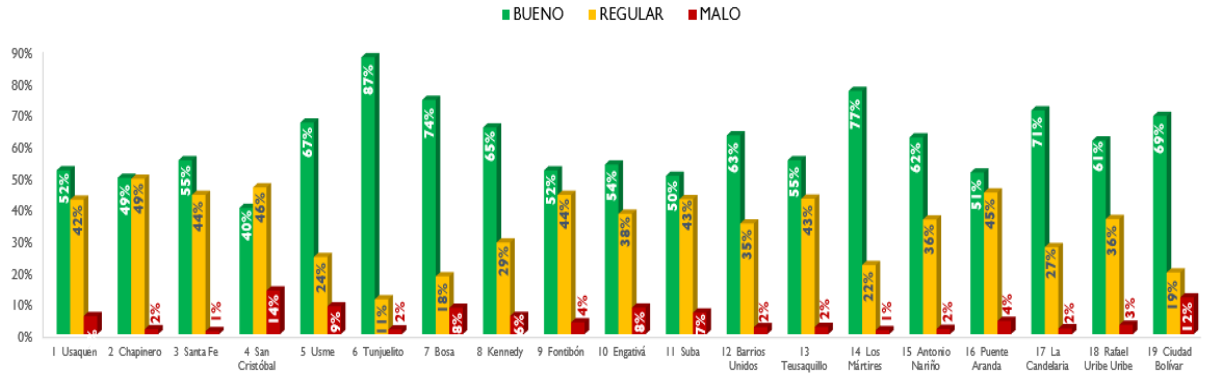

Fuente: Sistema de Información Geográfica – SIGIDU. Diciembre 31 de 2019
Las cifras presentadas en la gráfica pueden diferir de las fuentes originales de los datos por los efectos de redondeo

<u>Estado Malla Vial Intermedia por Localidad</u>: en la Localidad de Kennedy se observa a corte 31 de Diciembre de 2019 que el 65% del estado de la malla vial Intermedia se encuentra en buen estado, un 29% en estado regular y un 6% en mal estado.

Gráfico No. 7
Estado de la Malla vial Intermedia por Localidad
Corte 31 de Diciembre 2019

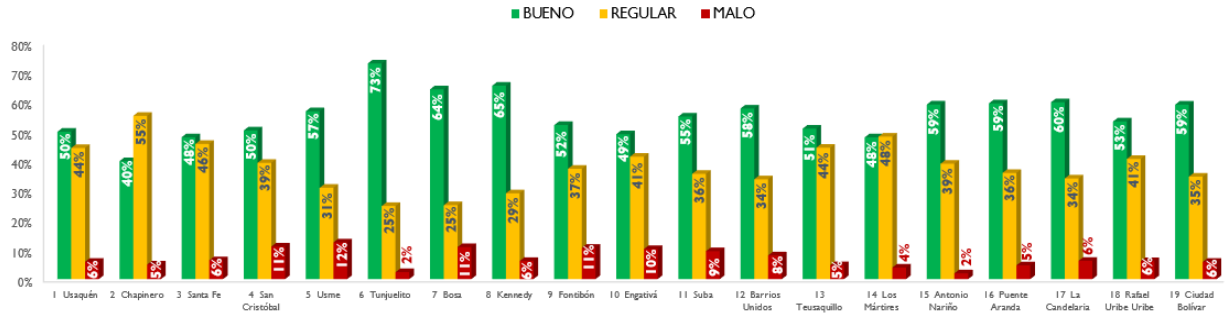

Fuente: Sistema de Información Geográfica – SIGIDU. Diciembre 31 de 2019
Las cifras presentadas en la gráfica pueden diferir de las fuentes originales de los datos por los efectos de redondeo

Estado Malla Vial Local por Localidad: En la Localidad de **Kennedy** se observa a corte 31 de Diciembre de 2019 que el 51% del estado de la malla vial Local se encuentra en buen estado, un 27% en estado regular y un 22% en mal estado.

Gráfico No. 8
Estado de la Malla vial Local por Localidad
Corte 31 de Diciembre 2019

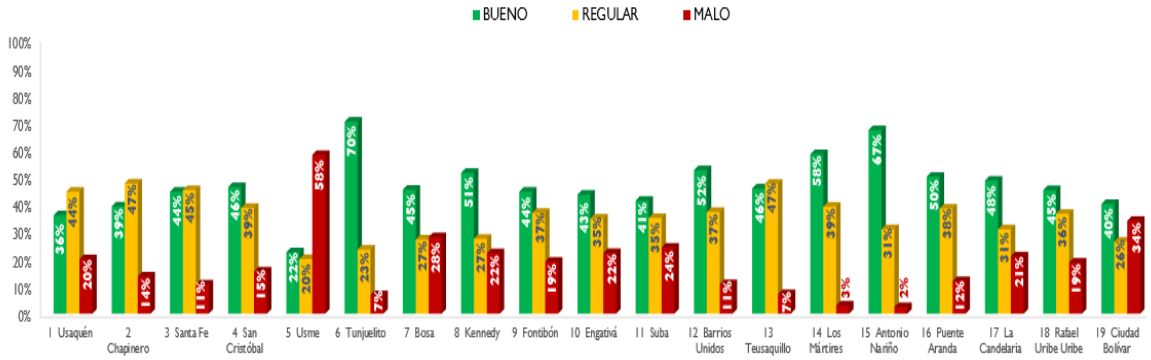

Fuente: Sistema de Información Geográfica – SIGIDU. Diciembre 31 de 2019
Las cifras presentadas en la gráfica pueden diferir de las fuentes originales de los datos por los efectos de redondeo

Durante el último cuatrienio en la Localidad de **Kennedy** se realizó la construcción de 3,65 km/carril de malla vial local para mejorar la movilidad, se realizó mantenimiento a 54,4 km/carril de malla vial local.

3.2.2. Diseño, construcción y conservación de cicloinfraestructura

En el año 2019 Bogotá fue rankeada en el puesto 12 de 20 como una de las ciudades con mejores condiciones para el uso de la bicicleta.

La Localidad de **Kennedy** es una de las localidades con mayor cantidad de kilómetros en ciclorutas aproximadamente 40 k.m., siendo la Avenida Ciudad de Cali, la Avenida Boyacá, la Avenida carrera 68 y la Avenida Américas, las zonas que cuentan con mayor flujo de personas que transitan en bicicleta.

De acuerdo a la Encuesta Multipropósito 2017, entre los modos de transporte se encuentra la bicicleta con un 7.0% de participación por parte de la población en la Localidad de **Kennedy.**

Tabla No. 27
Modos de Transporte para ir a trabajar Localidad de Kennedy 2017

Localidad	Transm.	SITP	Bus Colectivo	Automóvil	Taxi	Moto	Bicicleta	Transp Empresa	A pie	Bus Int	Bici Taxi
Kennedy	29.6%	26.9%	12.9%	11.2%	3.0%	7.4%	7.0%	2.6%	14.2 %	0.8 %	0.4 %

Fuente: Encuesta Multipropósito 2017
A: Transmilenio, B: SITP, C: Bus Colectivo, D: Automóvil, E: Taxi, F: Moto, G: Bicicleta, H: Transporte de la Empresa, I: A pie, J: Bus intermunicipal, K: Bicitaxi.

De acuerdo a la Encuesta de Movilidad 2019, en Bogotá hay 1.535.640.06 bicicletas, para el área de estudio hay 210.1 bicicletas por cada 1.000 habitantes, valor superior al de vehículos particulares y motocicletas.

3.2.3. Construcción y/o conservación de elementos del sistema de espacio público peatonal

De acuerdo a información del IDU en la vigencia 2018, se encuentra que en la Localidad de **Kennedy** el 49% de los espacios peatonales se encuentran en buen estado ((Andenes, separadores, pompeyanos, plazas y plazoletas)

Durante el último cuatrienio en la Localidad de **Kennedy** se ha construido 8000 m2 de espacio público en la localidad, y se ha realizado mantenimiento a 27.575 m2 de espacio público.

3.2.4. Construcción y/o conservación de puentes peatonales y/o vehiculares sobre cuerpos de agua (de escala local: urbana y/o rural).

De acuerdo a información del IDU en la vigencia 2019, se encuentra que en la Localidad de **Kennedy el 21,7%** de los puentes peatonales y vehiculares se encuentran en buen estado de servicio.

3.2.5. Construcción, mantenimiento y dotación de parques vecinales y/o de bolsillo

La localidad de **Kennedy** cuenta con 820 parques vecinales y/o de bolsillo, de acuerdo a información reportada por el IDRD a través del buscador de la Red Local de Parques https://www.idrd.gov.co/SIM/Parques/buscadorParques.php

Durante el último cuatrienio en la Localidad de **Kennedy** se ha realizado la intervención de 83 parques de la Localidad.

Durante la vigencia 2017 se intervinieron 27 parques, durante la vigencia 2018 17 parques.

Durante la vigencia 2019 en la Localidad de **Kennedy** se intervinieron 14 parques vecinales y/o de bolsillo Catalina II, Pío XII, Villa Castilla, Andalucía II, San Martín de Porres, Desarrollo La Esperanza, Otero de Francisco, María Paz, Las Brisas, Multifamiliares La Paz, Castilla, La Unidad, Gran Britalia, Nueva Alsacia.

Entrega de la nueva construcción de parques: Timiza Etapa I, La Alejandra. Los dos parques con zonas infantiles, gimnasios al aire libre, canchas sintéticas y senderos peatonales.

3.2.6. Intervención y dotación de salones comunales

Cualquier dotación que se haga a un salón comunal debe estar dada en cabeza de la respectiva junta de acción comunal por ser esta la entidad con personería jurídica con capacidad para ejercer derechos y contraer obligaciones todo gasto de inversión se refiere a la dotación de salones comunales y no a la dotación de juntas de acción comunal, debe en consecuencia entenderse que las dotaciones deben dirigirse a aquellas juntas de acción comunal que cuentan con salón para tal fin.

Actualmente, se cuenta con información de 197 Juntas de Acción Comunal en la Localidad de **Kennedy**, como se puede observar en la página web de la Alcaldía Local http://www.kennedy.gov.co/mi-localidad/juntas-de-accion-comunal.

3.2.7. Dotación pedagógica a colegios

De acuerdo a diagnóstico de la Secretaría Distrital de Educación para la vigencia 2019 el número de colegios en Bogotá por Localidades, identifica que la Localidad de **Kennedy** cuenta con 47 Instituciones Educativas del sector oficial y 207 Instituciones Educativas del Sector Privado, para un total de 254 Instituciones Educativas.

Tabla No. 28
Número de Colegios en Bogotá por Localidades
Sector Oficial / Sector Privado

Localidades	Sector oficial	Sector privado	Total
Usaquén	15	116	131
Chapinero	3	20	23
Santafé	9	20	29
San Cristóbal	35	81	116
Usme	51	44	95
Tunjuelito	13	48	61
Bosa	36	88	124
Kennedy	**47**	**207**	**254**
Fontibón	11	89	100
Engativá	35	255	290
Suba	30	355	385
Barrios unidos	10	55	65
Teusaquillo	4	75	79
Los Mártires	9	29	38
Antonio Nariño	5	39	44
Puente Aranda	15	85	100
La Candelaria	2	17	19
Rafael Uribe	28	84	112
Ciudad Bolívar	46	78	124
Sumapaz	2	0	2
Total	406	1785	2191

FUENTE OFICIALES: Anexo 6A de la Res. 166 de 2003, corte: 28-02-2019
FUENTE PRIVADAS: Anexo 5A de la Res. 166 de 2003, corte: 30-04-2019
NOTA1: No incluye: 1).- Jardines distritales dependientes de SDIS. 2) Jardines privados dependientes de SDIS. 3).- Jardines ICBF. 4).- Instituciones de educación para el trabajo y desarrollo humano. 5).- Instituciones inactivas o en deuda estadística.
Sector Oficial= Colegio Distrital (integración de sedes como una unidad educativa) + colegios de régimen especial

De acuerdo a información del Portal Geoestadístico de la Secretaría Distrital de Planeación para la vigencia 2018, 86,8% de los de los colegios oficiales de la Localidad de **Kennedy** encuentran clasificados en las categorías alto, superior y muy superior por rendimiento en las pruebas de Estado 2018.

Durante el último cuatrienio en la Localidad de **Kennedy** se han dotado 69 Instituciones Educativas en la Localidad

Durante la vigencia 2018 realizó la adquisición de tecnología con destino a 25 instituciones educativas de la localidad, según las necesidades evidenciadas, concertadas y aceptadas por los Fondos De Desarrollo Local participantes en el marco del Convenio Interadministrativo de Cofinanciación 2652 de 2018 suscrito con la Secretaría Distrital de Educación, entre los elementos que se entregaron se encuentran: equipos de cómputo portátiles, impresora multifuncional, video beam, grabadoras, entre otros.

Durante la vigencia 2019, el Fondo de Desarrollo Local de **Kennedy**, a través del convenio de cofinanciación 1999 de 2019, suscrito con la Secretaria Distrital de Educación logró la dotación tecnológica en computadores de escritorio y portátiles para 33 instituciones educativas distritales.

3.2.8. Dotación a Jardines Infantiles, Centros Amar y Forjar

En la Localidad de **Kennedy**, de acuerdo a información del Portal geoestadístico de la Secretaría Distrital de Planeación, la tasa de cobertura bruta en preescolar es de 60.4%.

En la Localidad de **Kennedy** se identifican como Jardines Infantiles de la Secretaría Distrital de Integración Social (SDIS), los siguientes:

- Juegos y aventuras / 53
- Delicias / 246
- Visión de Colombia / 119
- Voces de los niños / 96
- Construyendo de sueños / 20
- Villa rica / 138
- Pio xii / 78
- Amiguitos por siempre / 100
- Alquería la fragua / 114
- La igualdad / 86
- Campo de sueños / 56
- Visión Colombia / 119

Durante el último cuatrienio en la Localidad de **Kennedy** se han beneficiado 36 jardines infantiles con elementos pedagógicos, didácticos y audiovisuales beneficiando a 4.619 niños y niñas de primera infancia.

En la Localidad de **Kennedy** se encuentra el Centro AMAR ubicado en la Cra. 80 #43 Sur-1 a 43 Sur-51, donde se brinda atención integral a niñas, niños y adolescentes desde los 3 meses hasta los 17 años, 11 meses y 29 días, en riesgo o en situación de trabajo infantil ampliado con acudientes o cuidadores, prestando los siguientes servicios:

- Acompañamiento y orientación psicosocial.
- Acompañamiento pedagógico y actividades artísticas que potencien el desarrollo de sus habilidades y capacidades.
- Promoción de hábitos de vida saludable.
- Apoyo alimentario con calidad y oportunidad.
- Seguimiento al estado nutricional.

- Gestión de redes familiares y comunitarias para prevenir y erradicar progresivamente situaciones de trabajo infantil.
- Gestión de oportunidades laborales para las familias.
- Promoción de corresponsabilidad de las familias frente a la garantía de los derechos de las niñas, niños y adolescentes.
- Gestión interinstitucional para contribuir a la garantía de los derechos de las niñas, niños y adolescentes en riesgo o situación de trabajo infantil.

3.2.9. Dotación Centros de Desarrollo Comunitario

En la localidad de **Kennedy,** más de 500 personas se benefician semanalmente de los (3) tres Centros de Desarrollo Comunitario (CDC) de la Secretaría de Integración Social.

- En el CDC Bellavista, ubicado en la Calle 38 SUR # 94 C – 29, donde se puede aprender Capoeira, método matemático, piano, danzas, servicio al cliente, emprendimiento, salud ocupacional, fique nivel 1, natación para niños y niñas de 6 años en adelante.

- En el CDC Kennedy, ubicado en la Avenida Carrera 80 # 43 - 43 sur, donde se brinda actividad física, acondicionamiento físico funcional de alto impacto, mochilas Wayúu, muralismo, muñecos en tela, excel básico, seguridad y salud en el trabajo, manejo básico de máquina plana y fileteadora, y manipulación de alimentos.

- En el CDC Lago Timiza (Carrera 74 # 42G-52 sur), los niños, jóvenes, adultos y personas mayores, se benefician de los cursos de seguridad y salud en el trabajo, atención y servicio al cliente en la organización, excel, contabilidad básica, manipulación de alimentos, actividad física, yoga, patronaje de ropa infantil, entrenamiento de alto impacto, identificación de ideas y formulación de plan de negocios.

3.2.10. Dotación Casas de Juventud

La Localidad de **Kennedy** cuenta con la Casa de Juventud "IWOKA" que en legua guaraní significa: *"tierra sin mal"*.

3.2.11. Dotación a Centros Crecer, Renacer

- Centro Crecer en la Localidad de **Kennedy** se encuentra ubicado en el Centro de Desarrollo Comunitario (CDC), Timiza.

Los centros Crecer brinda atención a niños, niñas adolescentes y jóvenes con discapacidad entre los 6 y 18 años, con discapacidad cognitiva con apoyos extensos o generalizados o múltiple asociada a cognitiva con apoyos intermitentes o limitados.

El servicio busca el reconocimiento de las capacidades, habilidades en los niños, niñas, adolescentes y jóvenes con discapacidad, orientando sus proyectos de vida hacia el desarrollo de la autonomía, el fortalecimiento del sistema familiar, la movilización de redes para la gestión, equiparación de oportunidades y la materialización de la inclusión social.

Es importante señalar que todos los niños, niñas y adolescentes, quienes ingresan a los centros de atención de la Secretaría de Integración Social para personas con discapacidad, cuenta con un plan de atención individual que se

basa en la identificación de sus habilidades, gustos e interés y los potencia hacia procesos de inclusión en los diferentes entornos sociales.

- Centro Renacer

El programa va dirigido a los niños, niñas y adolescentes con discapacidad cognitiva o múltiple, menores de 18 años, con medida de protección por la Defensoría de Familia y que no se encuentren en condición de habitabilidad en calle. El servicio consta de actividades lúdicas, pedagógicas, recreativas y deportivas orientadas al fortalecimiento de habilidades y capacidades para desenvolverse con independencia en su entorno, desarrollo de procesos de inclusión educativa de acuerdo a las habilidades y capacidades de los participantes, apoyo alimentario y servicio de transporte.

3.2.12. Dotación a Centro de Atención a la diversidad Sexual y de géneros – CAIDSG

3.2.13. Dotación e infraestructura cultural

En la localidad de **Kennedy** se cuenta con 126 equipamientos en Cultura y 5 equipamientos para Deportes.

Tabla No. 29
Número de equipamientos por Localidad
Vigencia 2017

Localidad	Deporte	Cultura
Usaquén	13	36
Chapinero	12	27
Santafé	4	65
San Cristóbal	4	73
Usme	3	84
Tunjuelito	1	14
Bosa	2	72
Kennedy	**5**	**126**
Fontibón	4	42
Engativá	13	81
Suba	23	94
Barrios Unidos	10	19
Teusaquillo	6	50
Los Mártires	1	9
Antonio Nariño	1	16
Puente Aranda	6	38
La Candelaria	-	66
Rafael Uribe Uribe	6	72
Ciudad Bolívar	6	122
Sumapaz	-	6
Bogotá	**120**	**1.112**

Fuente: Secretaría Distrital de Planeación.
Base de Datos Geográfica Corporativa-BDGC

3.3. *LÍNEA DE INVERSIÓN* - DESARROLLO SOCIAL Y CULTURAL

En la localidad de **Kennedy** se cuenta con 126 equipamientos en Cultura y 5 equipamientos para deportes.

Tabla No. 30
Número de equipamientos por Localidad
Vigencia 2017

Localidad	Deporte	Cultura
Usaquén	13	36
Chapinero	12	27
Santafé	4	65
San Cristóbal	4	73
Usme	3	84
Tunjuelito	1	14
Bosa	2	72
Kennedy	**5**	**126**
Fontibón	4	42
Engativá	13	81
Suba	23	94
Barrios Unidos	10	19
Teusaquillo	6	50
Los Mártires	1	9
Antonio Nariño	1	16
Puente Aranda	6	38
La Candelaria	-	66
Rafael Uribe Uribe	6	72
Ciudad Bolívar	6	122
Sumapaz	-	6
Bogotá	120	1.112

Fuente: Secretaría Distrital de Planeación.
Base de Datos Geográfica Corporativa-BDGC

3.3.1. Procesos de formación y dotación de insumos para los campos artísticos, interculturales, culturales, patrimoniales y deportivos.

En la Localidad de **Kennedy**, de acuerdo a la Encuesta Multipropósito 2017, un 1.6% de personas de 10 años y más pertenecen a organizaciones deportivas

En la Localidad de **Kennedy**, de acuerdo a la Encuesta Multipropósito 2017, un 0.8% de personas de 10 años y más pertenecen a organizaciones artísticas.

En la Localidad de **Kennedy**, de acuerdo a la Encuesta Multipropósito 2017, un 58.6% de personas de 5 años o más que NO practican ningún deporte ni actividad física.

3.3.2. Circulación y apropiación de prácticas artísticas, interculturales, culturales y patrimoniales.

En la Localidad de **Kennedy**, de acuerdo a la Encuesta Multipropósito 2017, el 4.0% de personas de 5 años y más asistieron a bibliotecas en su tiempo libre.

En la Localidad de **Kennedy**, de acuerdo a la Encuesta Multipropósito 2017, el 2.7% de personas de Personas de 5 años y más asistieron a exposiciones de arte o museos en su tiempo libre

En la Localidad de **Kennedy**, de acuerdo a la Encuesta Multipropósito 2017, el 4.0% de personas de 5 años y más asisten a eventos culturales y artísticos.

De acuerdo a la Encuesta Bienal de Culturas 2017, entre el 80 y 81% de la población encuestada de la localidad de **Kennedy** considera a las calles como espacio de encuentro, y entre un 80% y 83% de la población encuestada del total de Bogotá.

Gráfico No. 9
Calles como espacio de encuentro
Encuesta Bienal de Culturas 2017

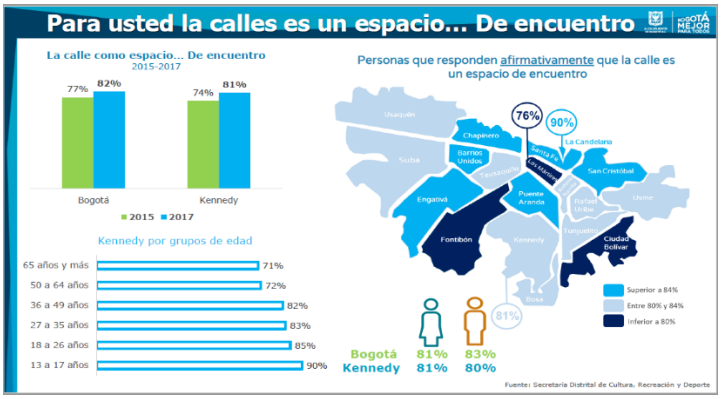

Fuente: Encuesta Bienal de Culturas 2017

De acuerdo a la Encuesta Bienal de Culturas 2017, entre el 15 y 161% de la población encuestada de la localidad de **Kennedy** practica actualmente una actividad artística, y entre un 18% y 19% de la población encuestada del total de Bogotá.

Gráfico No. 10
Prácticas Artísticas
Encuesta Bienal de Culturas 2017



Fuente: Encuesta Bienal de Culturas 2017

De acuerdo a la Encuesta Bienal de Culturas 2017, entre el 54 y 56% de la población encuestada de la localidad de **Kennedy** ha asistido, al menos una vez durante los últimos 12 meses, a eventos culturales o artísticos, y entre un 65% y 67% de la población encuestada del total de Bogotá.

Gráfico No. 11
Asistencia a Eventos Culturales o Artísticos
Encuesta Bienal de Culturas 2017

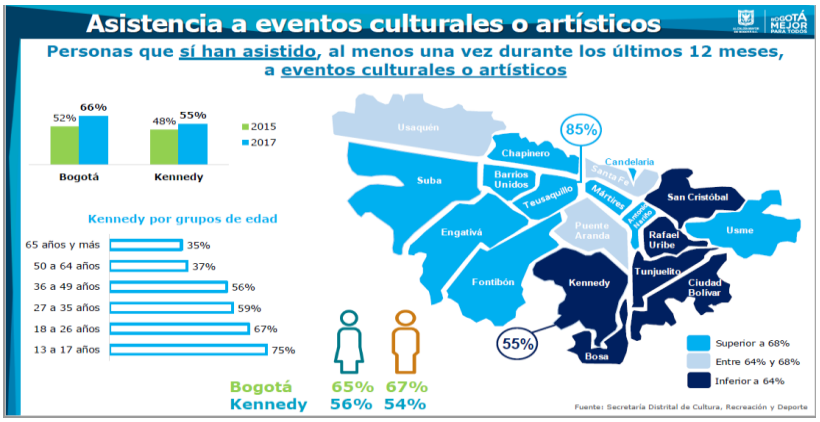

Fuente: Encuesta Bienal de Culturas 2017

La Alcaldía Local de **Kennedy** a través del proyecto de inversión 1362 durante el cuatrienio, se realizaron (33) Eventos artísticos y culturales y (655) Beneficiarios escuelas de formación artística. En la vigencia 2018 se realizaron (40) Eventos artísticos y culturales y (844) beneficiarios escuelas de formación artística. En la vigencia 2019, se contrató la realización de diez (10) eventos artísticos y culturales y quinientos (500) Beneficiarios de los mismos, así como de las escuelas de formación artística. Entre los eventos culturales más destacados se encuentran:

Corredor cultural día de los niños y las niñas víctimas del conflicto armado y niños en condición de discapacidad, Foro Gospel, Corredor cultural literario, Corredor conmemoración día del trabajo, Festival ROM, Encuentro de pueblos indígenas, Corredor cultural mujeres, Kennedy Gospel, Corredor cultural afro, Miss Chiquitica, Foro rock, Foro hip hop, Celebración San Pacho, Celebración Santoral Virgen de Atocha, Celebración su majestad la cumbia, Celebración Virgen de Las Mercedes, Festival de la persona mayor, Festival rock, Festival hip hop, Intercambio de saberes danza, Intercambio de saberes danza, Intercambio de saberes teatro, Cumpleaños Kennedy

3.3.3. Eventos recreo-deportivos

En la Localidad de **Kennedy,** de acuerdo a la Encuesta Multipropósito 2017, el porcentaje de personas de 5 años y más que asisten a eventos deportivos en su tiempo libre es de 9.5%

La Alcaldía Local de **Kennedy** a través del proyecto de inversión 1362 durante el cuatrienio realizó 18 eventos recreativos y deportivos Carrera Atlética, Salidas persona mayor, Centros de Actividad Física, Vacaciones Recreativas, Campeonatos, etc., 1420 beneficiarios de escuelas de formación deportiva como Fútbol de Salón , Baloncesto, Voleibol, Fútbol, Patinaje (Niños y niñas, adolescentes).

3.3.4. Iniciativas de interés cultural, artístico, patrimonial y recreo deportivas.

En la Localidad de **Kennedy**, de acuerdo a la Encuesta Multipropósito 2017, el 4.0% de personas de 5 años y más asistieron a bibliotecas en su tiempo libre.

En la Localidad de **Kennedy,** de acuerdo a la Encuesta Multipropósito 2017, el 2.7% de personas de Personas de 5 años y más asistieron a exposiciones de arte o museos en su tiempo libre

En la Localidad de **Kennedy,** de acuerdo a la Encuesta Multipropósito 2017, el 4.0% de personas de 5 años y más asisten a eventos culturales y artísticos.

En la Localidad de **Kennedy,** de acuerdo a la Encuesta Multipropósito 2017, el porcentaje de personas de 5 años y más que asisten a eventos deportivos en su tiempo libre es de 9.5%

3.3.5. Apoyo y fortalecimiento a las industrias culturales y creativas en las localidades

- Ver Información Línea de inversión Desarrollo de la Economía Local (numeral 3.1.4.)

3.3.6. Prevención y atención de violencia intrafamiliar y sexual para poblaciones en situaciones de riesgo y vulneración de derechos[13]

En la Localidad de **Kennedy,** los casos de violencia intrafamiliar es de 402,6 por cada 1000 habitantes**,** de acuerdo a información de la Policia Nacional MEBOG (SDSCJ) /Proyecciones de población DANE-SDP 2019.

En la Localidad de **Kennedy,** la tasa de denuncias de delitos sexuales es de 56 por cada 1000 habitantes, de acuerdo a información de la Policia Nacional MEBOG (SDSCJ) /Proyecciones de población DANE-SDP 2019.

De acuerdo con la información reportada por el Sistema para el Registro de Beneficiarios SIRBE de la Secretaria Distrital de Integración Social, en la localidad de **Kennedy**, durante la vigencia 2019 entre las cinco Comisarías de Familias de la localidad registraron 15586 actuaciones, entre ellas 5939 se dirigieron a realizar conciliaciones generales bien sea para acordar lo relacionado con la custodia, alimentos y visitas en favor de niños, niñas y adolescentes, alimentos para persona mayor, entre otros; 3532 correspondieron a solicitudes de trámites por acción de violencia intrafamiliar, es decir de medidas de protección, de las cuales 3516 fueron admitidas, y se tramitaron 589 incumplimientos a medidas de protección, además se atendieron 1824 casos de conflictos familiares, 180 casos de maltrato infantil y 6 casos por denuncia de delito sexual.

Lo anterior en el marco de la prevención, protección, garantía y restablecimiento de derechos de los niños, niñas, adolescentes y demás miembros de la familia, en las circunstancias de amenaza o vulneración de derechos suscitados en el contexto de la violencia intrafamiliar.

Las cifras preliminares con respecto a la vulneración de NNA en el 2019, información aportada desde el Consejo Distrital para la Atención Integral a víctimas de violencia intrafamiliar, violencias y explotación sexual y cruce de datos entre las fuentes primarias y oficiales sobre los certificados de nacidos vivos del DANE, el registro de nacidos vivos del Ministerio de Salud – Aplicativo RUAF, y el sistema de estadísticas vitales de la Secretaría Distrital de Salud de Bogotá, son los siguientes:

De acuerdo a datos arrojados por el Proceso administrativo de restablecimiento de derechos, los principales motivos de ingreso fueron víctimas de violencia sexual-Abuso sexual en donde se presentaron 3996 casos de niños, niñas y adolescentes, seguidos de motivos por omisión o negliencia con 1819 casos y conductas sexuales entre menores de 14 años con 737 casos respectivamente. Especificamente en ingresos por violencia sexual por centro zonal, se identifica que el mayor número de casos se presentó en los centros zonales de **Kennedy** con 444 casos, Suba con 418 casos y Engativá con 387 casos. De los 3996 ingresos por este evento 3232 son del género femenino y 764 casos son de género masculino.

En cuanto al reporte de estos casos por localidad en el 2019, se identifica que las localidades con mayor reporte para proceso de restablecimiento de derechos se presenta en las localidades de **Kennedy** y Suba con 864 casos cada una y Ciudad Bolívar con 803 casos.

En cuanto a las personas vinculadas al proceso administrativo de restablecimiento de derechos (PARD), con relación a su género se identifica que 5982 eran de género femenino y 3710 eran de género masculino. De los cuales 2464 fueron niños y niñas entre los 0 a los 6 años, 4046 fueron niñas y niños entre los 7 a los 13 años, 3037 fueron adolescentes entre los 14 a los 17 años y 145 eran mayores de 18 años, para un total de 9692 personas vinculadas.

[13] Bases del Plan de Desarrollo Distrital PDD "Un nuevo contrato social 2020-2024"

De esta población vinculada al (PARD) los ingresos por violencia sexual en el 2019 por rango de edad fueron de la siguiente manera: 625 casos con edades entre los 0 a los 6 años, 2055 casos con edades entre los 7 a los 13 años, 1277 casos con edades entre los 14 a los 17 años y 39 casos mayores de 18 años[14].

Para finalizar es importante traer datos específicos de salud en cuanto al número de nacimientos en Bogotá para el 2019 donde se registraron 9.751 nacimientos en Bogotá en mujeres menores de 19 años, de los cuales el 13.37% corresponden a mujeres menores de 19 años de la localidad de **Kennedy** con 19 nacimientos en mujeres menores de 14 años, 1285 nacimientos en mujeres de 15 a 19 años para un total de 1304 nacimientos en menores de 19 años[15].

3.3.7. Prevención del feminicidio y la violencia contra la mujer

De acuerdo a información reportada por la Secretaría Distrital de la Mujer, la tasa de feminicidios para la Localidad de **Kennedy** es de 1,6% por cada 100.000 mujeres.

En la Localidad de **Kennedy** de acuerdo al reporte de la Secretaría Distrital de Seguridad, Convivencia y Justicia el número de homicidios es de 135 para la vigencia 2019, identificándose un mayor número de personas del sexo masculino como víctimas con 121 hombres asesinados.

Tabla No. 31
Sexo Víctimas Homicidios Localidad de Kennedy
Enero - Diciembre de 2018/Enero - Diciembre 2019

Mes	No. Homicidios Ene-Dic 2018	No. Homicidios Ene-Dic 2019
Femenino	10	14
Masculino	129	121
Total General	**139**	**135**

Fuente: Boletín Mensual de Indicadores de Seguridad y Convivencia

En la Localidad de Kennedy de acuerdo al reporte de la Secretaría Distrital de Seguridad, Convivencia y Justicia durante la vigencia 2019, se presentaron lesiones personales a 1434 personas del sexo femenino y 1593 personas del sexo masculino, para un total de 3027 personas respecto a un total de 3496 personas en la vigencia 2018.

Tabla No. 32
Sexo Víctimas Lesiones Personales Localidad de Kennedy
Enero - Diciembre de 2018/Enero - Diciembre 2019

Mes	No. Lesiones Personales Ene-Dic 2018	No. Lesiones Personales Ene-Dic 2019
-	2	0
Femenino	1622	1434
Masculino	1872	1593
Total General	**3496**	**3027**

[14] Fuente: Subdirección de Restablecimiento de Derechos, Sede de la Dirección General ICBF, Sistema de Información Misional SIM – reporte PARD. (Información 2013-2018: reporte con corte 31 de diciembre 2018, consultado en enero 2019 - información correspondiente al 2019: reporte corte 31 de diciembre 2019, consultado en enero 2020. (Incluye casos en estado abiertos y cerrados).

[15] Fuente: Base de datos 2019 Aplicativo Web RUAF_ND, datos PRELIMINARES Ajustado 15-01-2020 (Corte 10-01-2020). Bases de datos SDS - Sistema de estadísticas Vitales SDS -¨Preliminares"

Fuente: Boletín Mensual de Indicadores de Seguridad y Convivencia

Por Unidades de Planeamiento Zonal (UPZ)[16], las cuatro con mayor registro son La sabana en la Localidad de Los Mártires, Patio Bonito en la localidad de **Kennedy** y Lucero e Ismael Perdomo en la localidad de Ciudad Bolívar.

Durante los últimos cinco años las localidades de Bosa, **Kennedy** y Ciudad Bolívar son las que mayor registro de homicidios presentan, el 41,1% de los homicidios de la ciudad en este lustro ocurrieron en estas tres localidades.

3.3.8. Construcción de ciudadanía y desarrollo de capacidades para el ejercicio de derechos de las mujeres.

Según las proyecciones de población realizadas por la Secretaría Distrital de Planeación[17] con base en el Censo 2005, la cantidad de mujeres en Bogotá a 2016 era de 4.025.910, que corresponde al 50,45% de la población residente en la capital del país (7.980.001 personas).

El rango de edad con mayor número de población femenina es entre los 30 y 34 años, en el que se encuentran 360.614 mujeres. En las localidades de **Kennedy,** Suba y Engativá está concentrado el 41,5% de las mujeres de Bogotá.

Cerca del 40% de los hogares tiene jefatura femenina. De estas mujeres 29,6% son solteras, 29,2% tiene pareja, 24,9% separadas, y 16,3% son viudas.

Con base en el Estudio de la Secretaría Distrital de Planeación (SDP), 'Mujeres y hombres en Bogotá en 2014: Condiciones de vida e igualdad de derecho', la situación de las mujeres, es menos favorable que la de los hombres en la capital.

En 2014 un 18,4% de la población ocupó la mayor parte del su tiempo estudiando. De esta cifra, el 19,7% de hombres ocupó la mayor parte del tiempo en la actividad académica, frente a un 17,3% de mujeres. El 93,9% de la población en la capital está cubierta por el sistema de seguridad social en salud; mujeres (94,7%) y hombres (93%).

Más hombres mayores de edad en la ciudad ocupan gran parte de su tiempo trabajando (74,8%). En menor proporción (51,7%), lo hacen las mujeres mayores de edad. El 32,4% de las mujeres se dedican a los oficios del hogar, en contraste con 5,5% de los hombres. La población masculina devenga en promedio $1.471.612 mientras que las mujeres en promedio $1.225.292. Un 91% de los hombres trabaja con el respaldo de un contrato escrito, y en menor proporción las mujeres con un 89,5%.

Desde el 2006, se inició la implementación del Plan de Igualdad de Oportunidades para la Equidad de Género-PIOEG-, con el fin de garantizar los derechos de las mujeres en la ciudad, a partir del enfoque de género. En ese mismo año, se abre la primera Casa de Igualdad de Oportunidades para las Mujeres -CIOM-, como un espacio de encuentro y de concertación de agendas entre las mujeres y las alcaldías locales, y de territorialización del PIOEG.

Para el 2007 las Casas de Igualdad de Oportunidades, pasan a ser parte de la Gerencia de Mujer y Género del IDPAC; actualmente la totalidad de las CIOM dependen de la Secretaría Distrital de la Mujer-SD Mujer.

---

[16] Bases del Plan de Desarrollo Distrital "Un nuevo contrato social y ambiental para el siglo XXI"
17 http://www.sdp.gov.co/noticias/se-socializa-diagnostico-pot-sobre-mujeres-bogota

3.3.9. Estrategias de cuidado cuidadoras, cuidadores y a personas con discapacidad

Ver información Otras Líneas condiciones de salud (numeral 4.2.2.)

3.3.10. Construcción de memoria, verdad, reparación, víctimas, paz y reconciliación

De acuerdo a la información de diagnóstico realizado por la Alta Consejería para los Derechos de las Victimas, la Reconciliación y la Paz (2019), en la Localidad de **Kennedy** se encuentran como residentes 24.478 personas víctimas del conflicto armado.

- Décima primera localidad con más víctimas en relación con su total de habitantes.
- Tercer lugar de residencia; el 12,59% de las 234.173 víctimas de la ciudad, viven en esta localidad.
- Tasa de 24 víctimas por cada 1000 hab.
- 740 personas víctimas con discapacidad, residen en la localidad, las cuales corresponden al 11,74% de las 6.303 residentes en la ciudad
- 13.429 afiliadas al régimen contributivo y 14.439 afiliadas al régimen subsidiado
- Concentra 223.529 personas que se encuentran en edad escolar, ubicándose en el primer lugar del distrito, con el 16,28% de esta población. Específicamente esta localidad tiene vinculados a 10.135 niños, niñas y adolescentes víctimas en colegios del Distrito que corresponden al 9.14% del total de estudiantes de la localidad.

La distribución de población víctima del conflicto que se encuentra residente en la Localidad de **Kennedy**, esta distribuida de la siguiente manera por **UPZ:**

La Unidad de Planeación Zonal UPZ Patio Bonito concentra el 36,56% (10.776) de las personas víctimas que habitan en la localidad, seguida de Corabastos 16,50% (4.863), Gran Britalia el 8,70% (2.566), Kennedy Central 8,64% (2.547), Carvajal el 8,58% (2.530), Timiza 8,42% (2.481), Castilla 4,69% (1.383) de las mismas. En menores proporciones se encuentran las UPZs Américas con 3,83%, (1.128), Las Margaritas 2,27% (670), Calandaima 1,11% (327), Bavaria 0,44% (129) y El Tintal 0,07% (21).

La distribución por ciclo vital en la Localidad de **Kennedy** es: Adolescencia 3.8%, Juventud 9.3%, Adultez 50,1%, Adulto Mayor 27,2%.

En Bogotá habitan 2.387 excombatientes, de los cuales 2.195 (91,96%), corresponden a población no desvinculada y 192 (8.04%) a población desvinculada. Con respecto a los no desvinculados, 5 localidades concentran el 52,49% de esta población: Ciudad Bolívar (14,45%), **Kennedy (13,43%),** Bosa (9.83%), San Cristóbal (7,52%) y Usme (7,26%). Las localidades con menos presencia son Teusaquillo y Candelaria con (0,29%) cada una. Sumapaz no registra datos al respecto.

En relación a los desvinculados, 6 localidades concentran el 52,35% de esta población: Ciudad Bolívar (13,72%), **Kennedy (11,91%),** Bosa (9,75%), San Cristóbal (6,86%), Suba y Rafael Uribe (5,05%) cada una. Las localidades que no presentan datos al respecto son Chapinero, Mártires, Candelaria y Sumapaz.

La Localidad de Kennedy es:

- 2ª Localidad que concentra el 12,00% de los homicidios ocurridos en la ciudad, entre el 2016 y abril de 2019
- 1ª Localidad que concentra el 17,39% de los secuestros ocurridos en la ciudad, entre el 2016 y mayo de 2019
- 1ª Localidad que concentra el 11,98% de las extorsiones ocurridas en la ciudad, entre el 2016 y mayo de 2019

- 2ª Localidad que concentra el 10,84% de las amenazas ocurridas en la ciudad, entre el 2016 y mayo de 2019

Durante la vigencia 2018 la Alcaldía Local de **Kennedy** mediante la ejecución del proyecto de inversión 1381 vinculo 9.766 personas a procesos de paz y reconciliación mediante a través de diplomados para el fortalecimiento de capacidades organizacionales y talleres de pedagogía social para la paz en colegios y organizaciones sociales, además se realizó un primer encuentro de organizaciones sociales de víctimas y un museo itinerante de paz y reconciliación, de igual forma se ha desarrollado el primer programa especifico de esquemas y proyectos productivos a 41 unidades productivas beneficiando a 12.128 personas vinculadas a procesos de paz y reconciliación.

3.3.11. Promoción de la convivencia ciudadana

Lesiones Personales en la Localidad de Kennedy: De acuerdo al reporte de la Secretaría Distrital de Seguridad, Convivencia y Justicia durante la vigencia 2019, se presentaron lesiones personales a 1434 personas del sexo femenino y 1593 personas del sexo masculino, para un total de 3027 personas respecto a un total de 3496 personas en la vigencia 2018.

Tabla No. 33
Sexo Víctimas Lesiones Personales Localidad de Kennedy
Enero - Diciembre de 2018/Enero - Diciembre 2019

Mes	No. Lesiones Personales Ene-Dic 2018	No. Lesiones Personales Ene-Dic 2019
-	2	0
Femenino	1622	1434
Masculino	1872	1593
Total General	**3496**	**3027**

Fuente: Boletín Mensual de Indicadores de Seguridad y Convivencia

De acuerdo al reporte de la Secretaría Distrital de Seguridad, Convivencia y Justicia el número de lesiones personales para la Localidad de **Kennedy** es de 3027 personas para la vigencia 2019, encontrándose la mayor cantidad de lesiones personales en la UPZ Timiza con 363 casos.

Tabla No. 34
Lesiones Personales Localidad de Kennedy por UPZ
Enero - Diciembre de 2018/Enero - Diciembre 2019

UPZ	No. Lesiones Personales Ene-Dic 2018	No. Lesiones Personales Ene-Dic 2019
Américas	294	261
Bavaria	114	96
Calandaima	248	188
Carvajal	329	329
Castilla	364	260
Corabastos	376	357
Gran Britalia	270	225
Kennedy Central	359	324
Las Margaritas	88	49

Patio Bonito	635	508
Sin Localización	0	0
Timiza	374	363
Tintal Norte	45	67
Total General	**3496**	**3027**

Fuente: Boletín Mensual de Indicadores de Seguridad y Convivencia

De acuerdo al reporte de la Secretaría Distrital de Seguridad, Convivencia y Justicia durante la vigencia 2019, los meses donde se encontró la mayor cantidad de lesiones personales ocurrieron son Mayo y Marzo con 324 y 359 casos respectivamente.

Tabla No. 35
Comportamiento mensual - Lesiones Personales Localidad de Kennedy
Enero - Diciembre de 2018/Enero - Diciembre 2019

Mes	No. Lesiones Personales Ene- Dic 2018	No. Lesiones Personales Ene- Dic 2019
Enero	241	240
Febrero	323	281
Marzo	336	359
Abril	244	254
Mayo	312	324
Junio	295	274
Julio	319	223
Agosto	297	238
Septiembre	299	204
Octubre	297	207
Noviembre	243	224
Diciembre	290	199

Fuente: Boletín Mensual de Indicadores de Seguridad y Convivencia

De acuerdo al reporte de la Secretaría Distrital de Seguridad, Convivencia y Justicia durante la vigencia 2019, el mayor número de comparendos corresponde al mes de septiembre con 7993 comparendos.

Tabla No. 36
Total comparendos por mes Localidad de Kennedy
Vigencia 2019

Mes	No. Comparendos 2018	Mes	No. Comparendos 2019
Enero	1848	Enero	6041
Febrero	1724	Febrero	5539
Marzo	1460	Marzo	5142
Abril	2427	Abril	2321
Mayo	4520	Mayo	5061
Junio	4951	Junio	4153
Julio	6275	Julio	4849
Agosto	7122	Agosto	5870
Septiembre	5552	Septiembre	7993

Octubre	5957	Octubre	6977
Noviembre	5230	Noviembre	7739
Diciembre	5863	Diciembre	7977

Fuente: Boletín Mensual de Indicadores de Seguridad y Convivencia

De acuerdo al reporte de la Secretaría Distrital de Seguridad, Convivencia y Justicia durante la vigencia 2019, los 10 comportamientos más sancionados corresponde a Artículo 155 con 26006 sanciones, seguido del porte de armas con 11956 sanciones y el consumo de sustancias psicoactivas con 8636 sanciones.

Tabla No. 37
Top 10 de comportamientos sancionados Localidad de Kennedy
Corte a 31 de Diciembre de 2019

Comportamientos	No. Sanciones
Articulo 155	26006
Porte de Armas	11956
Consumo de SPA	8636
Evadir pago de transporte	6151
Ocupación de espacio	3874
Ingreso indebido en transporte	2505
Desacatar la función de la policía	1542
Necesidades fisiológicas	1332
Irrespeto de autoridad	1246
Porte de sustancias	889

Fuente: Boletín Mensual de Indicadores de Seguridad y Convivencia

Durante el último cuatrienio la Alcaldía Local de **Kennedy** ha vinculado a 2.421 personas en procesos de convivencia ciudadana.

De igual manera, el equipo de Gestores Locales de Seguridad y Convivencia, adelantó 184 acompañamientos, que tenían como objetivo mejorar la seguridad de los entornos escolares, parques y puentes peatonales, mediante la prevención, disuasión del delito, venta y consumo de sustancias alucinógenas entre otros, así como el fortalecimiento de los principios de articulación y corresponsabilidad social, con vendedores informales, comunidad educativa, residentes, policía, población flotante entre otros.

3.3.12. Acceso a la Justicia[18]

De acuerdo a información reportada por la Secretaría Distrital de Seguridad, Convivencia y Justicia para la vigencia 2019 en la Localidad de **Kennedy** se han identificado 41.325 recepciones para atención en casas de Justicia.

Los altos índices de ocurrencia de hechos delictivos, sumado a unos altos índices de impunidad y a la manera como algunos de estos delitos son informados a la comunidad, por una parte, y, por la otra, un espacio público habitado de manera desordenada, apropiado por particulares, no cuidado y desperdiciado como sitio de todos encuentro

[18] Bases del Plan de Desarrollo Distrital "Un nuevo contrato social y ambiental para el siglo XXI 2020-2024"

fértil entre desconocidos, pueden explicar este sentimiento de constante zozobra en la que viven los bogotanos una vez salen de su casa o sitio de trabajo o estudio.

La inspección de policía de 24 horas tuvo un aumento de 409%, puesto que se pasó de recibir 899 procesos en el año 2018 a 3.684 procesos en el año 2019. Las temáticas priorizadas para estas inspecciones son los comportamientos que afectan la seguridad e integridad de las personas en materia de artículos pirotécnicos y sustancias peligrosas.

Esta situación se debe a grandes factores entre los cuales se destacan la falta de estrategias de prevención de conductas contrarias a la convivencia, la baja capacidad institucional de las inspecciones de policía para la demanda ciudadana, la baja capacidad técnica y operativa para la realización de operativos de inspección, vigilancia y control, entre otros.

La encuesta de Convivencia y Seguridad Ciudadana del DANE (2019) refleja la percepción negativa que tienen las personas respecto a la contribución a la seguridad de la ciudad y de las instituciones de la rama judicial. Para las personas la fiscalía solo contribuye en un 7,4%, y los jueces un 4%, mientras que la imagen negativa supera el 40%. En el caso de las instituciones de seguridad la percepción de contribución a la seguridad, se percibe más en las fuerzas militares (19,1%) seguido de la policía (12,5%) y por último la alcaldía (6,6%).

A pesar del esfuerzo que ha venido configurándose en la administración distrital por la creación y fortalecimiento del Sistema Distrital de Justicia nucleado por los equipamientos de Casas de Justicia, es deber distrital afianzar y fortalecer los convenios interadministrativos y las rutas de atención que tienen lugar dentro de las mismas, para garantizar a la ciudadanía su derecho fundamental de acceso a la justicia.

Es importante destacar la importancia de los actores comunitarios de justicia y los Mecanismos Alternativos de Solución de Conflictos - MASC, quienes son en principio; potenciales catalizadores y descongestionantes del sistema de justicia y, en segundo lugar; constructores de cultura de paz. Esto implica, una responsabilidad por parte del gobierno nacional y distrital de capacitación y regulación de los mismos.

3.3.13. Dotación para instancias de seguridad

Homicidios en la Localidad de Kennedy: en la Localidad de Kennedy de acuerdo al reporte de la Secretaría Distrital de Seguridad, Convivencia y Justicia el número de homicidios es de 135 para la vigencia 2019, identificándose un mayor número de personas del sexo masculino como víctimas con 121 hombres asesinados.

Tabla No. 38
Sexo Víctimas Homicidios Localidad de Kennedy
Enero - Diciembre de 2018/Enero - Diciembre 2019

Mes	No. Homicidios Ene-Dic 2018	No. Homicidios Ene-Dic 2019
Femenino	10	14
Masculino	129	121
Total General	**139**	**135**

Fuente: Boletín Mensual de Indicadores de Seguridad y Convivencia

De acuerdo al reporte de la Secretaría Distrital de Seguridad, Convivencia y Justicia el número de homicidios tal para la Localidad de Kennedy es de 135 personas para la vigencia 2019, encontrándose la mayor cantidad de

homicidios en la UPZ Patio Bonito con 39 homicidios, UPZ Corabastos con 20 homicidios y UPZ Carvajal con 14 homicidios.

Tabla No. 39
Homicidios Localidad de Kennedy por UPZ
Enero - Diciembre de 2018/Enero - Diciembre 2019

UPZ	No. Homicidios Ene-Dic 2018	No. Homicidios Ene-Dic 2019
Américas	8	13
Bavaria	1	3
Calandaima	8	11
Carvajal	17	14
Castilla	8	6
Corabastos	23	20
Gran Britalia	11	6
Kennedy Central	3	9
Las Margaritas	7	0
Patio Bonito	38	39
Sin Localización	0	0
Timiza	13	13
Tintal Norte	2	1
Total General	**139**	**135**

Fuente: Boletín Mensual de Indicadores de Seguridad y Convivencia

De acuerdo al reporte de la Secretaría Distrital de Seguridad, Convivencia y Justicia durante la vigencia 2019, los meses donde se encontró la mayor cantidad de homicidios son Marzo y Mayo con 17 homicidios respectivamente y el mes de Noviembre con 15 homicidios.

Tabla No. 40
Comportamiento mensual - Homicidios Localidad de Kennedy
Enero - Diciembre de 2018/Enero - Diciembre 2019

Mes	No. Homicidios Ene- Dic 2018	No. Homicidios Ene- Dic 2019
Enero	11	4
Febrero	9	8
Marzo	19	17
Abril	11	8
Mayo	10	17
Junio	9	12
Julio	20	5
Agosto	13	12
Septiembre	8	13
Octubre	14	10
Noviembre	8	15
Diciembre	7	14

Fuente: Boletín Mensual de Indicadores de Seguridad y Convivencia

Hurto a Personas en la Localidad de Kennedy: en la Localidad de Kennedy de acuerdo al reporte de la Secretaría Distrital de Seguridad, Convivencia y Justicia el número de hurtos es de 12986 personas para la vigencia 2019, identificándose un mayor número de personas del sexo masculino como víctimas de hurto, con 7737 personas.

Tabla No. 41
Sexo Víctimas Hurto a Personas Localidad de Kennedy
Enero - Diciembre de 2018/Enero - Diciembre 2019

Mes	No. Hurto a personas Ene-Dic 2018	No. Hurto a Personas Ene-Dic 2019
Femenino	4420	5249
Masculino	6661	7737
Total General	**11081**	**12986**

Fuente: Boletín Mensual de Indicadores de Seguridad y Convivencia

De acuerdo al reporte de la Secretaría Distrital de Seguridad, Convivencia y Justicia el número de hurtos a personas en la Localidad de **Kennedy** es de 3027 personas para la vigencia 2019, encontrándose la mayor cantidad de lesiones personales en la UPZ Timiza con 363 casos.

Tabla No. 42
Hurto a Personas Localidad de Kennedy UPZ
Enero - Diciembre de 2018/Enero - Diciembre 2019

UPZ	No. Hurto a Personas Ene-Dic 2018	No. Hurto a Personas Ene-Dic 2019
Américas	1686	1905
Bavaria	655	798
Calandaima	578	681
Carvajal	1361	1659
Castilla	1559	1864
Corabastos	848	839
Gran Britalia	491	514
Kennedy Central	1066	1320
Las Margaritas	265	352
Patio Bonito	1567	1009
Sin Localización	0	0
Timiza	802	905
Tintal Norte	203	240
Total General	**11081**	**12986**

Fuente: Boletín Mensual de Indicadores de Seguridad y Convivencia

De acuerdo al reporte de la Secretaría Distrital de Seguridad, Convivencia y Justicia durante la vigencia 2019, los meses donde se encontró la mayor cantidad de hurto a personas ocurrieron son Marzo y Diciembre con 1174 y 1163 casos respectivamente.

Tabla No. 43
Comportamiento mensual - Hurto a Personas Localidad de Kennedy
Enero - Diciembre de 2018/Enero - Diciembre 2019

Mes	No. Hurto a personas Ene- Dic 2018	No. Hurto a personas Ene- Dic 2019
Enero	760	870
Febrero	795	1046
Marzo	803	1174
Abril	916	1069
Mayo	1022	1075
Junio	841	1023
Julio	886	1140
Agosto	1024	1165
Septiembre	1016	1042
Octubre	1056	1122
Noviembre	988	1097
Diciembre	974	1163

Fuente: Boletín Mensual de Indicadores de Seguridad y Convivencia

Delitos en transporte público tradicional Localidad de Kennedy: de acuerdo al reporte de la Secretaría Distrital de Seguridad, Convivencia y Justicia durante la vigencia 2019, los delitos más comunes en Bus de transporte público son el hurto a personas con 201 casos.

Tabla No. 44
Delitos en transporte público – Bus Transporte Público Localidad de Kennedy
Enero - Diciembre de 2018/Enero - Diciembre 2019

Comportamientos	No. Delitos Ene-Dic 2018	No. Delitos Ene-Dic 2019
Hurto a personas	130	201
Hurto a celulares	91	11
Lesiones personales	2	0

Fuente: Boletín Mensual de Indicadores de Seguridad y Convivencia

De acuerdo al reporte de la Secretaría Distrital de Seguridad, Convivencia y Justicia durante la vigencia 2019, los delitos más comunes en el paradero de buses son el hurto a personas con 196 casos.

Tabla No. 45
Delitos en transporte público – Paradero de Buses Localidad de Kennedy
Enero - Diciembre de 2018/Enero - Diciembre 2019

Comportamientos	No. Delitos Ene-Dic 2018	No. Delitos Ene-Dic 2019
Hurto a personas	150	196
Hurto a celulares	124	125

Lesiones personales	4	0

Fuente: Boletín Mensual de Indicadores de Seguridad y Convivencia

De acuerdo al reporte de la Secretaría Distrital de Seguridad, Convivencia y Justicia durante la vigencia 2019, los delitos más comunes en el terminal de transportes son el hurto a personas con 1caso.

Tabla No. 46
Delitos en transporte público – Terminal de Transportes Localidad de Kennedy
Enero - Diciembre de 2018/Enero - Diciembre 2019

Comportamientos	No. Delitos Ene-Dic 2018	No. Delitos Ene-Dic 2019
Hurto a personas	4	1
Hurto a celulares	3	0
Lesiones personales	4	0

Fuente: Boletín Mensual de Indicadores de Seguridad y Convivencia

Delitos en Transmilenio Localidad de Kennedy: De acuerdo al reporte de la Secretaría Distrital de Seguridad, Convivencia y Justicia durante la vigencia 2019, los delitos más comunes en el terminal de transportes son el hurto a personas con 374 casos.

Tabla No. 47
Delitos en Transmilenio – Alimentador Bus Transmilenio Localidad de Kennedy
Enero - Diciembre de 2018/Enero - Diciembre 2019

Comportamientos	No. Delitos Ene-Dic 2018	No. Delitos Ene-Dic 2019
Hurto a personas	271	374
Hurto a celulares	210	178
Lesiones personales	1	0

Fuente: Boletín Mensual de Indicadores de Seguridad y Convivencia

De acuerdo al reporte de la Secretaría Distrital de Seguridad, Convivencia y Justicia durante la vigencia 2019, los delitos más comunes en Transmilenio son el hurto a personas con 551 casos.

Tabla No. 48
Delitos en Transmilenio – Bus Transmilenio Localidad de Kennedy
Enero - Diciembre de 2018/Enero - Diciembre 2019

Comportamientos	No. Delitos Ene-Dic 2018	No. Delitos Ene-Dic 2019
Hurto a personas	344	551
Hurto a celulares	259	318
Lesiones personales	1	5

Fuente: Boletín Mensual de Indicadores de Seguridad y Convivencia

De acuerdo al reporte de la Secretaría Distrital de Seguridad, Convivencia y Justicia durante la vigencia 2019, los delitos más comunes en la Estación de Transmilenio son el hurto a personas con 809 casos.

Tabla No. 49
Delitos en Transmilenio – Estación Transmilenio Localidad de Kennedy
Enero - Diciembre de 2018/Enero - Diciembre 2019

Comportamientos	No. Delitos Ene-Dic 2018	No. Delitos Ene-Dic 2019
Hurto a personas	542	809
Hurto a celulares	456	521
Lesiones personales	17	21

Fuente: Boletín Mensual de Indicadores de Seguridad y Convivencia

Durante la vigencia 2017 la Alcaldía Local de **Kennedy** realizó la adquisición de 171 cámaras de videovigilancia conectadas al C4 de la Policía Metropolitana de Bogotá, lo anterior en el marco del Convenio Interadministrativo de Cooperación No. 832 suscrito con la Secretaría Distrital de Seguridad, Convivencia y Justicia cuyo objeto es: *"Aunar esfuerzos técnicos y administrativos para brindar acompañamiento técnico y apoyar en la interventoría de las órdenes de compra que realicen los Fondos de Desarrollo Local a través del Instrumento de Agregación de Demanda dispuesto por la Tienda Virtual del Estado Colombiano de Colombia Compra Eficiente para la adquisición, instalación y puesta en funcionamiento del Sistema de Videovigilancia Ciudadana con el fin de que las cámaras que sean adquiridas se integren al Sistema de Videovigilancia del Distrito"*

En desarrollo de lo anterior, los diecinueve (19) Fondos de Desarrollo Local que suscribieron el convenio adquirieron en total 1.557 sistemas de vigilancia (Cámara, Gabinete, UPS, Corona Antiescalatoria, Brazo, Energización, Conectividad al Sistema, Mantenimiento Posventa) por $ 34.000 millones de pesos a través de la utilización del Instrumento de Agregación de Demanda construido entre la Secretaría de Seguridad, Convivencia y Justicia y Colombia Compra Eficiente.

Se gestionó la celebración del Convenio Interadministrativo No. 903 entre diecinueve (19) Alcaldías Locales, la Secretaría Distrital de Seguridad, Convivencia y Justicia y la Policía Nacional de Colombia con el fin de "Aunar esfuerzos técnicos y administrativos entre la SDSCJ, la PONAL y los FDL que suscriben el convenio, para fortalecer las acciones de seguridad en las localidades de Bogotá Distrito Capital".

Durante la vigencia 2018 la Alcaldía Local de **Kennedy** se realizó la adquisición y entrega a la Secretaria Distrital de Seguridad Convivencia y Justicia y a la Policía Metropolitana de Bogotá, de 69 motocicletas, 14 vehículos tipo panel de vigilancia y 1 CAI móvil.

Durante la vigencia 2019 la Alcaldía Local de **Kennedy** se fortaleció el parque automotor de la Estación Octava de Policía 82 motocicletas, 4 camionetas tipo panel.

3.3.14. Acuerdos para el uso, acceso y aprovechamiento del espacio público

La gestión que ha desarrollado la Alcaldía Local de **Kennedy** ha sido orientada a acciones articuladas y planificadas desde el componente de espacio público, estas acciones incluyen diversas intervenciones para el restablecimiento de la seguridad y la convivencia tales como: operativos de movilidad, pedagogías, recorridos en cumplimiento a derechos de petición e intervenciones por habitabilidad en calle y en cumplimiento a acciones populares.

Tabla No. 50
Acciones de Espacio Público
Alcaldía Local de Kennedy

Acciones Espacio Público	Año	
	2018	2019
Restablecimiento de la seguridad y convivencia	144	68
Caracterización y pedagogía IPES	6	7
Recorridos en cumplimiento a derechos de petición	54	124
Restituciones	2	13
Hechos notorios	3	14
Notificación y seguimiento para la recuperación del espacio público	24	16

Fuente: Área de Gestión Policiva a corte 2019

Espacio Público Efectivo[19]: este indicador recoge los elementos de espacio público que son de carácter permanente utilizados para el uso, goce y disfrute de la ciudadanía. De acuerdo con el Decreto 1077 de 2015 se encuentra que el espacio público efectivo está compuesto por parques, plazas, plazoletas y zonas verdes. Adicionalmente, este indicador refleja la relación de espacio para las actividades recreo-deportivas en la ciudad. De acuerdo con la información para la vigencia 2019, el indicador de espacio público efectivo para la ciudad es de 4,57 m2/hab aumentando su valor en comparación con el 2017 que era de 4,41m2/hab.

De acuerdo con la información para la vigencia 2019, el indicador de espacio público efectivo para la **Localidad de Kennedy** es de 3,50 m2 / hab.

Gráfico No. 12
Espacio Público Efectivo Localidades /Bogotá 2019

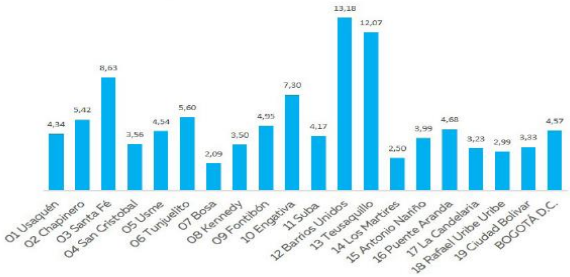

Fuente: DADEP

[19] Departamento Administrativo de la Defensoría del Espacio Público. 2019. Reporte de indicadores de Espacio Público Bogotá. Pág. 13-19

Espacio Público Verde: este indicador tiene como propósito dar cuenta de las zonas verdes con las que cuenta la ciudad de Bogotá. De esta forma se toman los elementos que dentro del sistema de espacio público contemplan espacios verdes como son: parques, zonas verdes y la estructura ecológica principal. De acuerdo con la información para la vigencia 2019, el indicador de espacio público verde para la ciudad es de 11,4 m2/hab. En este indicador contiene un proceso de depuración aún más detallada de dos elementos de la Estructura Ecológica Principal: ZMPA y Áreas Protegidas de acuerdo con la información entregada por la Secretaria Distrital de Ambiente.

De acuerdo con la información para la vigencia 2019, el indicador de espacio público verde para la **Localidad de Kennedy** es de 6,8 m2/hab.

Gráfico No. 13
Espacio Público Verde Localidades /Bogotá 2019

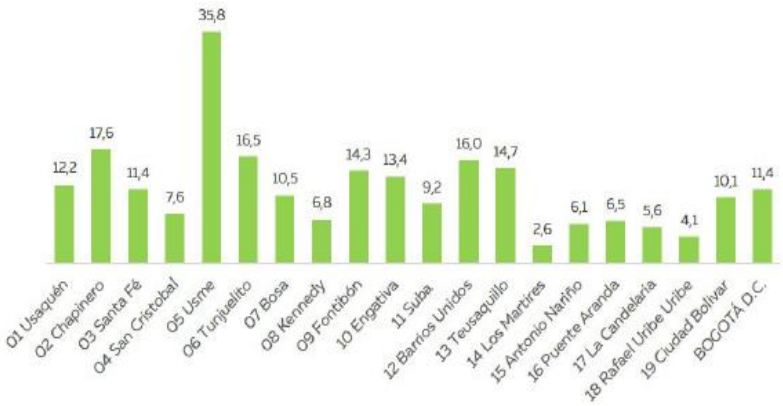

Fuente: DADEP

Espacio Público Total: el espacio público total de la ciudad es una sumatoria de los diferentes elementos que hacen parte del espacio público efectivo (parques, plazas, plazoletas y zonas verdes) y el espacio público no efectivo (sistema vial y Estructura Ecológica Principal). Este indicador es considerado para el DADEP como un indicador base que permite medir cómo esta Bogotá frente al sistema general de espacio público.

De acuerdo con la información para la vigencia 2019, el indicador de espacio público total para la **Localidad de Kennedy** es de 17,0 m2/hab.

Gráfico No. 14
Espacio Público Total Localidades /Bogotá 2019

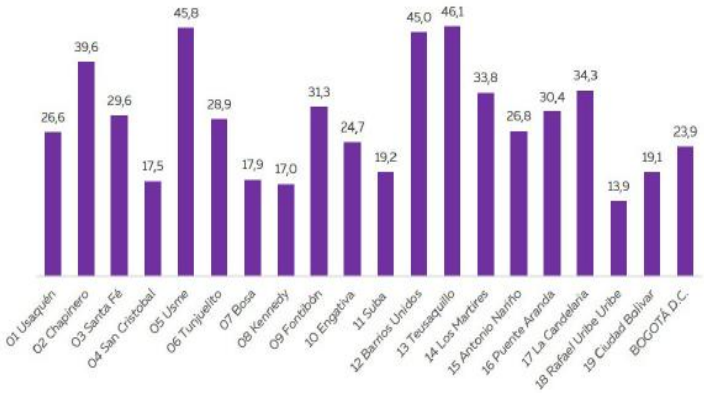

Fuente: DADEP

3.3.15. Acuerdos para fortalecer la formalidad[20]

Teniendo en cuenta el Diagnóstico realizado por el Instituto para la Economía Social (IPES) en el 2019 "Las ventas informales en el espacio público en Bogotá soluciones y desafiós" se indica que de acuerdo al registro RIVI a través del cual se incluyen a todas las personas que han sido avaladas como vendedores informales por las alcaldías locales de la ciudad, y a su vez, es un requisito de acceso para algunas de las alternativas que oferta este Instituto.

Así las cosas, el IPES con previo aval de las alcaldías Locales respectivas, proceden con la inscripción de los vendedores informales en este registro; en donde se encuentran 53.457 en el registro. (RIVI, 2019). Para el caso de la Localidad de **Kennedy** se encuentran 4.708 vendedores informales.

El comportamiento de los bogotanos en el espacio público incide en la percepción que tienen los habitantes de la ciudad, frente a la gestión de la convivencia, seguridad y la cultura ciudadana. Muchos de los problemas colectivos de la ciudad tienen en gran medida su origen y solución en factores culturales, es decir, en las actitudes, creencias, representaciones y expectativas que compartimos como grupo.

Se requiere buscar la convivencia armónica entre el trabajo de vendedores informales y estacionarios y el respecto por el espacio público, a través del diálogo y la concertación ciudadana; impulsando emprendimientos innovadores para vincular a esta población de forma activa a los círculos económicos y productivos de la ciudad.

Las ventas informales inciden de forma marginal en algunos problemas como el medio ambiente por producción y mala disposición de residuos sólidos, el aseo, la seguridad, la imagen comercial y las condiciones físicas de los elementos constitutivos del espacio público (andenes, plazas, parques, zonas verdes, etc.). También incide en las conflictividades en el espacio público, su volumen y falta de control ha desbordado la capacidad institucional para

[20] Bases del Plan de Desarrollo Distrital "Un nuevo contrato social y amabiental para el siglo XXI 2020-2024"

administrar, mantener y proteger en su totalidad el espacio público construidos en la ciudad, en donde los procesos de recuperación del espacio público asociados presentan conflictos con las normas que protegen el derecho al trabajo.

3.3.16. Acuerdos para mejorar el uso de medios de transporte no motorizados[21]

De acuerdo a la Encuesta Multipropósito 2017, los modos de transporte más usados para ir a trabajar por parte de los habitantes de la Localidad de **Kennedy** son: Transmilenio con un 29.6%, SITP con un 29.9% y a pie con un 14.2%.

Tabla No. 51
Modos de Transporte para ir a trabajar
Localidad de Kennedy 2017

Localidad	Transm.	SITP	Bus Colectivo	Automóvil	Taxi	Moto	Bicicleta	Transp Empresa	A pie	Bus Int	Bici Taxi
Kennedy	29.6%	26.9%	12.9%	11.2%	3.0%	7.4%	7.0%	2.6%	14.2 %	0.8 %	0.4 %

Fuente: Encuesta Multipropósito 2017

A: Transmilenio, B: SITP, C: Bus Colectivo, D: Automóvil,
E: Taxi, F: Moto, G: Bicicleta, H: Transporte de la Empresa, I: A pie, J: Bus intermunicipal, K: Bicitaxi.

Modos de desplazamiento: de acuerdo con la Encuesta de Movilidad de Bogotá 2019, en Bogotá se realizaron 13.359.727 viajes136 diarios; el modo más utilizado fue el peatonal con 3.186.965 viajes (23,9%), seguido de Transmilenio con 2.185.464 viajes (16,4%) y el automóvil 1.986.760 (14,9%). De igual forma se observa que la bicicleta ha ganado protagonismo, representando el 6,6 % de los viajes en el área de estudio, esto corresponde a 880.367 viajes.

El modo de transporte también está vinculado a la zona en donde viven y trabajan las personas y a su nivel de ingresos. Con relación a la población ocupada de cada localidad, la proporción de personas que usan Transmilenio y/o moto para ir a trabajar es más alta hacia el sur y al occidente de la ciudad, que es donde se encuentran los mayores tiempos promedio de viaje. De esta manera la moto se presenta como alternativa por su capacidad de reducir gastos en transporte y del tiempo de desplazamiento en la periferia.

En los últimos 5 años, el parque automotor de automóviles ha crecido un 24%, el de las camionetas un 62% y el de las motos, un 23%. En contraste, los vehículos para servicio público han crecido un 2%. Hoy, en Bogotá, circulan cerca de 2'400.000 vehículos. De estos, el 50% son automóviles, el 20% motocicletas y el 14%, camionetas. Solo un 5% corresponde a transporte de servicio público y un 2% a taxis amarillos. Esto significa que por cada 3 habitantes hay un vehículo a motor.

En Bogotá hay un total de 396.521 motocicletas, en cuanto a tasas de motorización, para el área de estudio hay 55.5 motocicletas por cada 1.000 habitantes.

Estas cifras resultan preocupantes toda vez que una movilidad sostenible implica desestimular el uso del transporte privado; aumentar, con calidad y eficiencia, el servicio público de transporte y alentar el uso de la bicicleta (con adecuada infraestructura y condiciones de seguridad para el desplazamiento de sus usuarios).

[21] Bases del Plan de Desarrollo Distrital "Un nuevo contrato social 2020-2024"

Por el contrario, el uso del carro particular y/o desplazarse a pie se concentra en la zona nororiental y central de la ciudad. El primer modo coincide con las zonas donde viven los hogares de mayor ingreso, que a pesar de estar más cerca de las centralidades y sitios de empleo prefieren el confort frente al uso del transporte público masivo; mientras que, en el segundo modo, el de las personas que van a pie, lo hacen porque seguramente están cerca de su trabajo.

En conexión con los modos de transporte para ir al trabajo y las zonas de la ciudad, en estratos altos se evidencia una marcada tendencia en el uso de automóvil, mientras que en los estratos 1, 2 y 3 la movilización "a pie", el transporte público masivo (Transmilenio, SITP zonal y provisional), la moto y la bicicleta tiene una mayor participación. El uso de transporte público individual (taxi) es mayor a medida que aumenta el estrato socioeconómico, al igual que el uso de transporte informal por app móviles.

3.3.17. Fortalecimiento de organizaciones sociales, comunitarias, comunales, propiedad horizontal e instancias y mecanismos de participación, con énfasis en jóvenes y asociatividad productiva.

- Ver información de la Línea de Inversión Participación Ciudadana y Construcción de Confianza (numeral 4.1.1.)

3.3.18. Escuelas y procesos de formación para la participación ciudadana y/u organizaciones para los presupuestos participativos.

- Ver información de la Línea de Inversión Participación Ciudadana y Construcción de Confianza (numeral 4.1.3.)

3.4. *LINEA DE INVERSIÓN* - INVERSIONES AMBIENTALES SOSTENIBLES

3.4.1. Cambios de hábitos de consumo, separación en la fuente y reciclaje

De acuerdo a información reportada por la Unidad Administrativa especial de servicios públicos (UAESP) y la Secretaría Distrital de Planeación para la vigencia 2019, en la Localidad de **Kennedy**, se identifican 0,021 puntos críticos de residuos sólidos por hectárea de suelo urbano.

Los hogares restante deben dar manejo por su cuenta a los residuos que generan, ocasionando problemáticas locales considerables, tanto para la población como para la administración distrital, porque los residuos mal dispuestos y/o mal tratados, contaminan y degradan el medio ambiente construido y natural; demandando recursos importantes para subsanar sus perjudiciales efectos.

Frente a esta situación una caracterización con datos de la Encuesta Multipropósito 2011, 2014 y 2017, muestra que la mayoría de los hogares en 2011 y 2017 contrataba un servicio de recolección informal, mientras que en 2014 optaban en mayor proporción por tirar desechos al suelo. En general, en 2017, el 49,2% contrataba recolección informal, el 28,2% tiraba desechos al suelo, el 9,3% quemaba desechos y el 13,4% tiraba los desechos a cuerpos hídricos

Se observa la cantidad de Residuos de Construcción y Demolición aprovechados por localidad en el Distrito Capital, evidenciando que la localidad de **Kennedy** aprovechó un total de 479.664 Toneladas entre el año 2016 y 2019 (2016: 9.000, 2017: 207.794, 2018: 115.425, 2019: 147.444).

Como ya se ha dicho, la transformación de hábitos es fundamental para la sostenibilidad ambiental. El reciclaje y el manejo de residuos hacen parte de estas acciones en las que la corresponsabilidad ciudadana es fundamental.

Sobre la separación, los resultados de la Encuesta Multipropósito muestran que la separación de residuos en los hogares ha ido aumentando, para 2011 el 49,69% de los hogares manifestaba tener esta práctica, en 2014 aumento al 59,37%, y en 2017 tuvo un valor de 59,28%. No obstante, la medición de cultura de la separación y reciclaje realizada por la UAESP en el año 2018 señala que un 70% de las personas de Bogotá manifiesta que separa sus residuos, no obstante, la misma medición muestra que sólo el 30% lo hace de manera adecuada.

A continuación, se presenta la gestión de los residuos posconsumo por localidad de los años 2018 y 2019 respectivamente de acuerdo a información reportada por la Subdirección de Ecourbanismo y Gestión Ambiental empresarial (SEGAE) de la Secretaría Distrital de Medio Ambiente, conforme a la información reportada, en la Localidad de **Kennedy** los residuos posconsumo gestionados es un total de 938,3 toneladas (2019 569,5 y en 2018 368,8).

3.4.2. Arbolado urbano y/o rural

De acuerdo a información del Jardín Botánico de Bogotá y el SIGAU (Sistema de Información para la gestión del arbolado urbano). En la Localidad de **Kennedy** se identifican a corte abril de 2020: 126.039 árboles, 0,12 habitantes por árbol, 8.31 habitantes por árbol, 140 hectáreas potenciales para arborización, 12.036 árboles por cada 100.000 habitantes, y Espacio Público Verde de 942 (ha).

Durante la vigencia 2017 en la Localidad de **Kennedy** se sembraron 619 árboles y se empradizaron 6600 m2 en las UPZ árboles nuevos en las UPZ Timiza, Carvajal, Castilla, Tintal Norte, Gran Britalia y Las Margaritas.

Durante la vigencia 2018 en la Localidad de **Kennedy** se sembraron 250 árboles nuevos en las UPZ Américas, Kennedy Central, Calandaima, Corabastos, Patio Bonito y Bavaria.

Durante la vigencia 2019 en la Localidad de **Kennedy** se sembraron 400 árboles nuevos en las UPZ Américas, Kennedy Central, Calandaima, Corabastos, Patio Bonito y Bavaria.

3.4.3. Restauración ecológica urbana y/o rural

De acuerdo a la Base de datos Geográfica corporativa de la Secretaría Distrital de Planeación la Localidad de **Kennedy** tiene un 9.3% de área de la localidad perteneciente a la Estructura Ecológica Principal. (EEP). Cuenta con un área total de 3.859 (ha) y un área de la Estructura ecológica principal de 360,1 (ha).

Zonas que requieren recuperación ecológica: Los Parques Ecológicos de Humedales (PEDH) y los Parques Ecológicos de Montaña (PEDM) son mecanismos de recuperar la ecología del territorio. Se tienen contemplados los siguientes para la Localidad de Kennedy:

Tabla No. 52
Zonas que requieren recuperación ecológica
2016-2019

Localidad	EEP	ÁREA (ha)
Kennedy	PEDH La Vaca	1
Kennedy	PEDH El Burro	2
Kennedy	PEDH Techo	1

Durante el último cuatrienio en la Localidad de **Kennedy** se han intervenido 8.500 m2 de Jardinería, muros verdes y/o paisajismo, cespedones, recuperación ecológica y recuperación de 1.7 hectáreas de espacio público con acciones de renaturalización y ecourbanismo

3.4.4. Ecourbanismo

Durante el último cuatrienio en la Localidad de **Kennedy** se han intervenido 8.500 m2 de Jardinería, muros verdes y/o paisajismo, cespedones, recuperación ecológica y recuperación de 1.7 hectáreas de espacio público con acciones de renaturalización y ecourbanismo.

Calidad del aire: En el 2019 Red de Monitoreo de Calidad del Aire de Bogotá RMCAB contaba con trece (13) estaciones de calidad del aire, ubicadas en algunas localidades de Bogotá D.C., que monitorean los contaminantes criterio material particulado (PM 10 , PM 2.5), gases (Ozono O3 , Óxidos de Nitrógeno NO X , Monóxido de carbono CO y Dióxido de Azufre SO 2), y variables meteorológicas (Dirección y velocidad del viento, precipitación, temperatura, humedad relativa, Radiación solar, y Presión), y adicionalmente una (1) estación meteorológica (Bolivia). Estas estaciones se encuentran localizadas en los siguientes sitios:

Tabla No. 53
Estaciones de calidad del aire Localidad de Kennedy
Vigencia 2019

Abrevitura	Estación	Dirección	Localidad
KEN	Kennedy	Cr 80 # 40-55 Sur	Kennedy
CSE	Carvajal	Autopista Sur # 63-40	Kennedy

*Estación Bolivia meteorología.

Análisis de PM10 y PM2.5: Durante el año 2019 las concentraciones más altas de material particulado se registraron en la zona suroccidental de Bogotá, en el área de influencia de las estaciones Carvajal-Sevillana, **Kennedy** y Puente Aranda.

Tabla No. 54
Promedio anual PM2.5 y excedencias 24 horas de PM10 – año 2019

Estación	Promedio anual PM_{10} ($\mu g/m^3$)	No. Exced. 24h	Localidades de influencia y/o cercanas
CSE	36	149	Bosa - Ciudad Bolívar - Kennedy
FTB	18	7	Fontibón - Kennedy
KEN	25	44	Bosa - Kennedy
PTE*	18	4	Puente Aranda - Kennedy - Fontibón

*No representativo. La representatividad temporal de datos en este parámetro fue inferior al 75

Cumplimiento norma de calidad del aire - Resolución 2254 de 2017: La Resolución 2254 de 2017 del Ministerio de Ambiente y Desarrollo Sostenible establece la norma para calidad del aire. En lo referente a la norma 24 horas para PM10, se presentaron excedencias durante 2019, principalmente en estaciones como Carvajal-Sevillana, Móvil 7ma, Puente Aranda y **Kennedy.**

En lo referente a PM2.5 el comportamiento interanual (2015 - 2019) no ha mostrado una tendencia clara de reducción en la concentración promedio anual de las estaciones. Se observan estaciones donde se incumple el valor de la norma como es el caso de Carvajal- Sevillana y **Kennedy.** En lo referente a la norma 24 horas para PM2.5, se presentaron excedencias en todas las estaciones durante 2019, principalmente en estaciones como Carvajal-Sevillana, Móvil, Tunal y **Kennedy.**

Por último, en materia de gases contaminantes, se presentaron excedencias de la norma de Ozono para un periodo de 8 horas, en algunas estaciones como MinAmbiente, **Kennedy,** Guaymaral, Las Ferias, Suba y Fontibón.

Para Dióxido de azufre SO2, presentaron algunas excedencias a la norma horaria en la estación Carvajal - Sevillana, entre tanto a la norma 24 horas no se presentaron excedencias.

Calidad del Aire: El número de excedencias es un indicativo que muestra la cantidad de veces que la concentración de un contaminante sobrepasó la norma del Ministerio de Ambiente.

Tabla No. 55
Promedio anual PM10 y excedencias 24 horas de PM10 – año 2019

Estación	Promedio anual PM_{10} ($\mu g/m^3$)	No. Exced. 24h	Localidades de influencia y/o cercanas
CSE	56	39	Bosa - Ciudad Bolívar - **Kennedy**
FTB	37	5	Fontibón - **Kennedy**
KEN	44	12	Bosa - **Kennedy**
PTE	40	14	Puente Aranda **- Kennedy -** Fontibón

*No representativo. La representatividad temporal de datos en este parámetro fue inferior al 75 %.

Tabla No. 56
Excedencias norma 8 horas Ozono O3 – año 2019.

Estación	No. Exced. 8h	Localidades de influencia y/o cercanas
CSE	0	Bosa - Ciudad Bolívar - Kennedy
FTB	2	Fontibón - Kennedy
KEN	10	Bosa - Kennedy
PTE	0	Puente Aranda - Kennedy - Fontibón

Fuentes de contaminación por localidad: las fuentes de contaminación del aire por localidad se contabilizan como el número de establecimientos que usa equipos de combustión para realizar actividades industriales o comerciales. Conforme al inventario de fuentes fijas industriales del Distrito, realizado puerta a puerta en el año 2018, se identificaron 2046 fuentes en operación, de las cuales 2030 corresponden a equipos de combustión, cuyo aporte corresponde al 21% del total de emisiones en el Distrito. En la siguiente tabla se presenta la distribución de establecimientos y fuentes industriales.

Tabla No. 57
Distribución de establecimientos y fuentes Localidad de Kennedy

Localidad	Cantidad de establecimientos	Cantidad de fuentes fijas
Kennedy	180	291

Fuente: SDA, Inventario de fuentes fijas del Distrito, 2018

3.4.5. Acuerdos con las redes locales de proteccionistas de animales para urgencias, brigadas médico veterinarias, acciones de esterilización, educación y adopción[22]

Todas las iniciativas, conceptos, y respuestas a la ciudadanía que han sido elaboradas por el Instituto Distrital de Protección y Bienestar Animal, han generado un impacto positivo en las intenciones del Distrito Capital, toda vez que esto genera un avance en la relación que tenemos con los animales y de esta manera desarrollar lo que se ha planteado en la Política Pública Distrital de Protección y Bienestar Animal 2014 - 2038 adoptada a través del Decreto Distrital 242 de 2015, con lo cual se ha logrado crear conciencia de la importancia social y cultural de la necesidad de garantizar la protección y el bienestar animal.

Se han venido adelantando jornadas de esterilización periódicas en el Distrito Capital, de tal manera que contribuya con el control poblacional de caninos y felinos, prestando el servicio de esterilización quirúrgica para animales de compañía en hogares de estratos 1,2 y 3, así como aquellos animales en condición de abandono y en habitabilidad en calle.

[22] Bases del Plan de Desarrollo Distrital "Un nuevo contrato social 2020-2024"

De acuerdo a información del Observatorio de Salud para Bogotá vigencia 2019, se identifica para la Localidad de **Kennedy** 36.802 animales vacunados

Grafico No. 15
Animales Vacunados por Localidades de Bogotá 2019

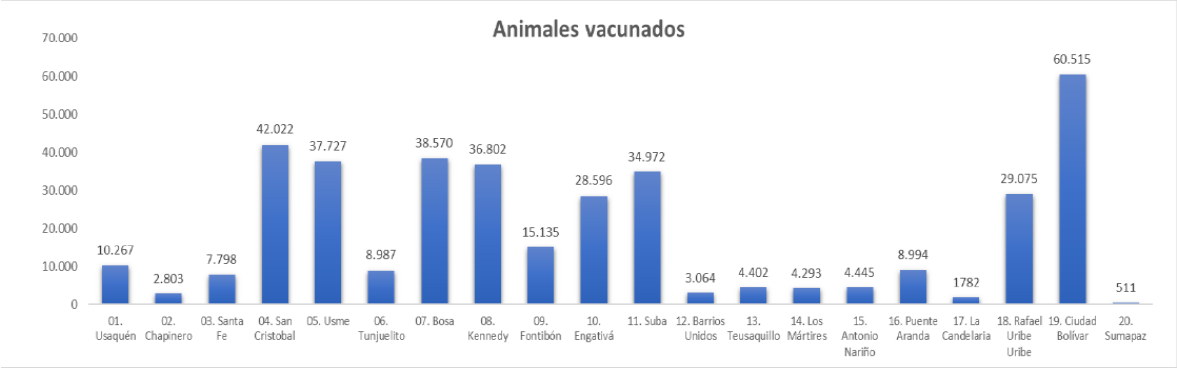

De acuerdo a información del Observatorio de Salud para Bogotá vigencia 2019, se identifica para la Localidad de **Kennedy** que la población animal es de 146.906 animales.

Grafico No. 16
Población animal por Localidades de Bogotá 2019

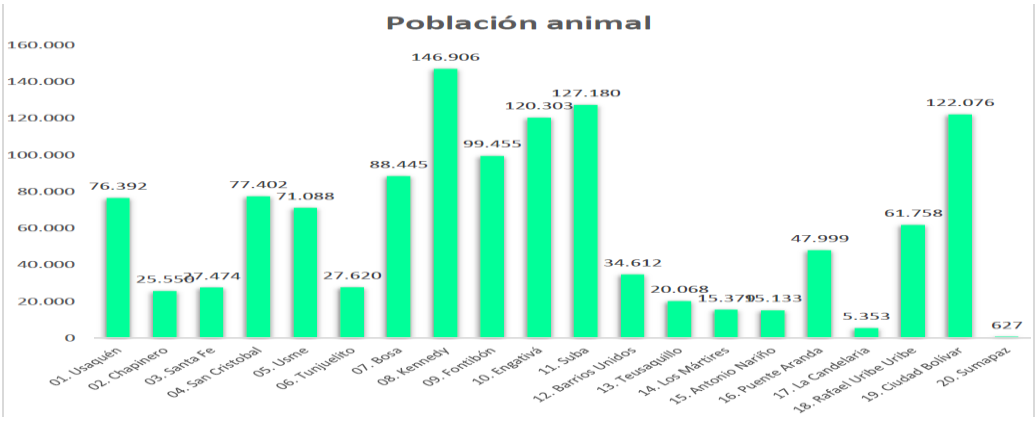

De acuerdo a información del Observatorio de Salud para Bogotá vigencia 2019, se identifica para la Localidad de **Kennedy** que la cobertura de vacunación es del 25%

Grafico No. 17
Cobertura de Vacunación por Localidades de Bogotá 2019

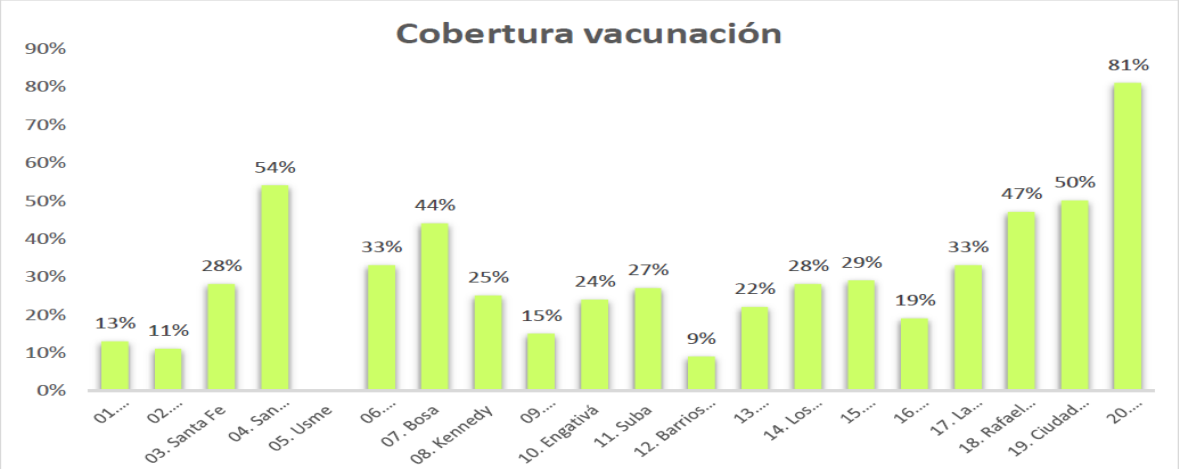

De acuerdo a información del Instituto Distrital de Protección y Bienestar Animal en la Localidad de **Kennedy** durante la vigencia 2018 y 2019 se han realizado 2.800 esterilizaciones a caninos. En cuanto a la atención a caninos se ha realizado alrededor de 4.800 para la vigencia 2019 y 400 para la vigencia 2018.

Durante la vigencia 2019 en la Localidad de **Kennedy** se realizó labor interinstitucional y con comunidad: 13 reuniones de Consejo local PYBA, 5 reuniones de Comisión Ambiental Local, 1 Reunión de acercamiento con Juntas de Acción Comunal, 3 recorridos de verificación de puntos críticos e identificación de problemáticas, 3 talleres de copropiedad y convivencia, 1 sensibilización en líneas de atención y protección y bienestar animal a Policía Nacional (Comandantes de CAI de la localidad), 4 sensibilizaciones en colegios de la localidad, 25 jornadas de sensibilización en Protección y Bienestar animal y código de Policía, incluyendo Vacunación antirrábica, desparasitación e implantación de microchips, Capacitación en manejo de excretas caninas para hacer abono para plantas ornamentales, 2 jornadas de brigadas médicas, 3 operativos de control de centros de atención veterinaria de la localidad, 2 operativos pedagógicos en plaza de mercado las Flores y de Kennedy central, 28 reuniones y/o actividades interinstitucionales y con comunidad, 1 encuentro Zoolidario y 1 dialogo zoolidario, 1 perro y pala.

Sensibilización en manejo de excretas, Esterilización, Adopción, microchip y Vacunación antirrábica en Barrio La Igualdad, Plaza de la Américas.

3.4.6. Educación ambiental

Durante el último cuatrienio, se ha realizado educación ambiental en las localidades de Bogotá en temas de MIRS, Agua y EEP, Cambio Climático, Biodiversidad, Gestión de Riesgos. De la Localidad de **Kennedy** se han beneficiado 88.360 personas, 37.112 en MIRS, 18.967 personas en Agua y EEP, 11.239 Cambio Climático, Biodiversidad 12703 personas y 8.339 personas en temas de Gestión de Riesgos.

3.4.7. Agricultura urbana

El número de huertas en la ciudad de Bogotá a las que se les ha realizado asistencia técnica y que registra el Jardín Botánico de Bogotá son 432 huertas. El Jardín Botánico de Bogotá tiene clasificadas las huertas en familiares, comunitarias, escolares e institucionales por localidad. De acuerdo a esta clasificación para la Localidad de **Kennedy** se identifican 31 Huertas asistidas, 2 huertas familiares, 14 huertas comunitarias, 10 huertas escolares, 5 huertas institucionales, que consolida 3.573 metros cuadrados.

De acuerdo a información reportada por el Jardín Botánico de Bogotá de 2018 a 2019 se han capacitado 280 personas en agricultura urbana.

3.4.8. Manejo de emergencias y desastres

De acuerdo a información reportada por el IDIGER en la vigencia 2018, se reporta para la Localidad de **Kennedy** 0 emergencias por desastres naturales.

Es preciso tener en cuenta el Plan de Acción del Consejo Local de Gestión de Riesgos y Cambio Climático en la Localidad de **Kennedy** para la vigencia 2019 plantea los siguientes aspectos:

- **Conocimiento de riesgos y efectos del cambio climático:** Identificación y Priorización de escenarios de Riesgos, Caracterización de escenarios de riesgo, Fortalecimiento de capacidades institucionales, sociales y sectoriales, Consolidar el componente programático del Plan Local de Gestión de Riesgos y Cambio Climático, en concordancia con los Escenarios de Riesgo priorizados y caracterizados, Integración en la planificación territorial y del desarrollo

- **Reducción de riesgos:** realización de recorrido para la identificación y/o seguimiento de los puntos críticos por riesgo en la localidad, fortalecimiento de capacidades institucionales, sociales y sectoriales, acciones de reducción de los factores de riesgo.

- **Manejo de situaciones de desastre, calamidad o emergencia**: evaluar parques, y nuevos escenarios para alojamientos temporales, reportar eventos de emergencia con activación de Alcaldía Local y respuesta de las Entidades según el marco de actuación establecido.

Identificación de escenarios de riesgo según el criterio de fenómenos amenazantes:

Escenarios de riesgo asociados con fenómenos de origen hidrometeorológico: riesgo por: a) Inundación del río Tunjuelo. Barrio, Guadalupe, UPZ, Carvajal. b) Inundación en la zona Industrial Delicias, viviendas situadas en la ronda del brazo del rio Tunjuelo. c) Encharcamiento en la Urbanización Castilla, UPZ el Tintal.

Escenarios de riesgo asociados con fenómenos de origen geológico: riesgo por: a) Sismo que afectaría las viviendas de la localidad

Escenario de riesgo asociado con fenómeno de origen atmosféricos: riesgo por: a) Tormentas eléctricas que afectan las actividades de la localidad. b) Caída de árboles como consecuencia de los vendavales. c) Fuertes lluvias que causan afectación de la movilidad en la localidad. d) Granizadas que causan falla funcional en redes del alcantarillado y afectan viviendas.

Escenarios de riesgo asociados por fenómenos de origen humano no intencional: Riesgo por: a) Aglomeración de público en el parque Bellavista Dindalito

Identificación de Escenarios de Riesgo según el Criterio de Actividades Económicas y Sociales

Riesgo asociado con tránsito y transporte: Riesgo por: a) Accidentes de Tránsito en las UPZ de Castilla, Kennedy Central y Patio Bonito, de acuerdo con las estadísticas de eventos Sire.

Riesgo por actividad económica: Riesgo por actividad económica de bares. Aglomeración en bares y discotecas de la avenida Primero de Mayo. b) Riesgo por incendio estructural por almacenamiento de material inflamable en bodegas del barrio Carvajal.

Escenarios de riesgo asociados con fenómenos de origen tecnológico: riesgo por: a) MATPEL, Fuga de gases en la UPZ 45 de Carvajal de la Localidad.

Identificación de Escenarios de Riesgo según el Criterio de Tipo de Elementos Expuestos

Riesgo en infraestructura social: riesgo por: a) Por trabajos de adecuación en la estructura del Hospital de Kennedy

Identificación de Escenario de Riesgo según el criterio de origen Socio Natural

Riesgo socio-natural: Riesgo por: a) Encharcamiento asociado a fallas funcional del alcantarillado por taponamiento de las redes. b) Invasión y afectación de la ZAMPA del río Bogotá. Región de Tierra Buena, UPZ de Patio Bonito.

3.4.9. Mitigación del riesgo

De acuerdo a información reportada por el IDIGER en la vigencia 2018, se reporta para la Localidad de **Kennedy** 0 emergencias por desastres naturales.

4. COMPONENTES DE INVERSIÓN (Flexible 5%)

4.1. *LÍNEA DE INVERSIÓN* - PARTICIPACIÓN CIUDADANA Y CONSTRUCCIÓN DE CONFIANZA

4.1.1. Fortalecimiento de organizaciones sociales, comunitarias, comunales, propiedad horizontal e instancias y mecanismos de participación, con énfasis en jóvenes y asociatividad productiva.

En la Localidad de **Kennedy** la participación de personas en alguna organización representa un 12.2% para la vigencia 2014 10.2% para la vigencia 2017, de acuerdo a las cifras presentadas en la Encuesta Multipropósito 2017.

Tabla No. 58
Porcentaje de personas por localidad de 10 años y más que pertenecen a alguna organización
2014 Vs. 2017

Localidad	Porcentaje (%) 2014	Porcentaje (%) 2017
Antonio Nariño	14.6%	11.9%
Barrios Unidos	14.2%	18.6%
Bosa	12.7%	9.7%
Chapinero	15.1%	14.9%
Ciudad Bolívar	14.1%	12.5%
Engativá	15.5%	12.4%
Fontibón	14.9%	15.3%
Kennedy	**12.2%**	**10.2%**
La Candelaria	18.5%	14.5%
Los Mártires	12.4%	4.13%
Puente Aranda	17.8%	11.2%
Rafael Uribe Uribe	12.7%	11.5%
San Cristóbal	9.9%	9.0%
Santafé	12.4%	11.2%
Suba	15.8%	11.5%
Teusaquillo	20.0%	17.1%
Tunjuelito	15.9%	11.5%
Usaquén	7.0%	14.6%
Usme	12.4%	13.3%

Fuente: Encuesta Multipropósito 2017

Para la localidad de **Kennedy,** fueron identificadas 36 instancias, de acuerdo a Diagnóstico Integral de la Participación Ciudadana realizado por el Instituto para la Participación y Acción Comunal –IDPAC durante la vigencia 2018

1. Comisión Ambiental Local – Kennedy
2. Comisión Local de Movilidad – Kennedy
3. Comité de Participación Comunitaria en Salud (COPACOS) – Kennedy

4. Comité de Seguimiento a Casos de Violencia Intrafamiliar – Kennedy
5. Comité de Seguimiento a Víctimas – Kennedy
6. Comité de Seguridad Alimentaria y Nutricional – Kennedy
7. Comité Local de Defensa, Protección y Promoción de Derechos Humanos – Kennedy
8. Comité Local de Justicia Transicional – Kennedy
9. Comité Local para la Población Desplazada por la Violencia – Kennedy
10. Comité Operativo Local de Adultez – Kennedy
11. Comité Operativo Local de Envejecimiento y Vejez – Kennedy
12. Comité Operativo Local de Etnias – Kennedy
13. Comité Operativo Local de Familia – Kennedy
14. Comité Operativo Local de Juventud – Kennedy
15. Comité Operativo Local de Mujer y Género (COLMYEG) – Kennedy
16. Comités Operativos Locales de Infancia y Adolescencia – Kennedy
17. Consejo Consultivo Local de Política Educativa – Kennedy
18. Consejo de Atención Integral a Víctimas – Kennedy
19. Consejo de Niños, Niñas y Adolescentes – Kennedy
20. Consejo de Planeación Local – Kennedy
21. Consejo de Protección y Bienestar Animal – Kennedy
22. Consejo Local de Arte, Cultura y Patrimonio – Kennedy
23. Consejo Local de Discapacidad – Kennedy
24. Consejo Local de Gestión del Riesgo y Cambio Climático – Kennedy
25. Consejo Local de Mujer – Kennedy
26. Consejo Local de Paz – Kennedy
27. Consejo Local de Política Social (CLOPS) – Kennedy
28. Consejo Local de Propiedad Horizontal – Kennedy
29. Consejo Local de Sabios y Sabias – Kennedy
30. Consejo Local de Seguridad para las Mujeres – Kennedy
31. Consejo Tutelar de Niños y Niñas – Kennedy
32. Consejos Locales de Comunidades Negras, Afrocolombianas, Raizales y Palenqueras – Kennedy
33. Espacio Cívico de Participación – Kennedy
34. Junta Zonal de Convivencia y Seguridad – Kennedy
35. Plataforma de Juventud – Kennedy
36. Red del Buen Trato - Kennedy

Es preciso mencionar las siguientes características de la participación ciudadana en la Localidad de Kennedy:

a. *Estado de Instancias:* del total de las 36 instancias de participación, el 68% se encuentran activas y el 36% inactivas
b. *Creación y Constitución*: 10 instancias de participación cuentan con Decreto, 6 instancias con Resolución, 6 con Acuerdo y 1 a través de Ley.
c. *Estructura Organizativa Definitiva*: el 83% del total de instancias de participación cuenta con una estructura organizativa definitiva.
d. *Asistencias Sectores entidades nivel distrital:* El 92% de las Instancias cuenta con asistencia permanente de representantes o delegados de entidades de la Administración Distrital.
e. *Definición de funciones y reglamento interno:* 22 instancias cuentan con funciones definidas y 12 instancias cuentan con reglamento interno.
f. *Actividad principal de planeación:* el 71.4% de las instancias cuenta con Plan de Acción como actividad principal de planeación

Las organizaciones sociales en la localidad cuentan con un modelo de trabajo basado en la consecución de recursos por cuenta propia, por lo tanto la participación de la ciudadanía a través de estos espacios requiere de recursos privados para su funcionamiento, lo que obliga a que hace necesario focalizar los recursos públicos destinados a fortalecer las organizaciones sociales, a través de las autoridades locales, de los planes, programas y proyectos de las entidades distritales y en general del sector privado, a través del principio de corresponsabilidad.

Durante la vigencia 2017 en la Localidad de **Kennedy,** se desarrollaron doce (12) iniciativas juveniles en el marco del componente 3 Fortalecimiento de organizaciones juveniles y semana de la juventud 2017 donde las

organizaciones presentaron proyectos los cuales fueron evaluados por el comité técnico del proyecto y seleccionados para ser beneficiados con un incentivo de $5.000.000 para cada organización ganadora, con el fin de desarrollar el proyecto presentado, también se desarrollaron en el marco del componente 4 eventos de formación y expresión social donde se fortalecieron doce (12) organizaciones más, con la estrategia de visibilización: Marcha mujeres a la Calle y organizaciones de la cultura Hip- Hop y Rock con los Foros de emprendimiento y productividad cultura hip- hop y cultura Rock.

Durante la vigencia 2018 y 2019 en la Localidad de **Kennedy** en el marco del componente Modelo de Participación Uno + Uno = Todos, Una +Una = Todas, donde las organizaciones presentaron proyectos relacionados a 12 temáticas los cuales fueron evaluados por el comité del proyecto y seleccionados para ser beneficiados con un incentivo de $5.000.000 para cada organización ganadora con el fin de ejecutar la iniciativa Además de esto se fortalecieron las instancias de participación con el desarrollo del componente 2 Celebración Día Comunal, componente 3 Herramientas para el Cuidado y Bienestar de Líderes y Lideresas de la Localidad de Kennedy y el componente 5 Apoyo Técnico, Logístico a Espacios de Participación

4.1.2. Transparencia, control social y rendición de cuentas del Gobierno Local

Con la Ley 1712 de 2014 o Ley de Transparencia y del Derecho a Acceso a la Información Pública, se incluyó el concepto de Transparencia Activa que establece que debe existir disponibilidad de información en todas las páginas web de las entidades que estén obligadas a hacerlo en el marco de dicha legislación. En otras palabras, es obligatorio divulgar proactivamente información pública que sea de interés para los ciudadanos y sus usuarios.

La Alcaldía Local de **Kennedy** ha dado cumplimiento a los criterios de transparencia activa a través de la publicación de información de la gestión pública en la página web de la Alcaldía Local.

Una parte fundamental del seguimiento a la gestión pública es la rendición de cuentas, la cual de manera anual ha adelantado la Alcaldía Local de Kennedy, presentando los resultados de la inversión local en el marco del Plan de Desarrollo Local.

En la Localidad de **Kennedy** durante el último cuatrienio se han vinculado 1.168 personas a procesos de participación ciudadana y/o control social, Diplomado de 120 horas en temas de participación y/o control social, olimpiadas de la participación: Proceso formativo y olimpiada de saberes niños, niñas y jóvenes

Durante la vigencia 2017 en la Localidad de **Kennedy** se vincularon 800 personas mediante el desarrollo del componente 1 donde se realizaron Procesos de Pedagogía y Formación de la siguiente manera: Talleres de formación en participación articulado con IDPAC y salida de cierre del proceso, Talleres de pedagogía del proceso para juntas de Acción Comunal / Día de la acción comunal, Ampliación de capacidades y fortalecimiento de la población LGBTI de la localidad de Kennedy.

Durante la vigencia 2018 en la Localidad de **Kennedy,** se vincularon 368 personas mediante el desarrollo del Proceso de Formación Tipo Diplomado de 120 horas en temas de participación y/o control social dirigido a líderes y lideresas de la localidad y la ejecución del componente Olimpiadas de la participación, donde se vincularon niños, niñas y jóvenes de proceso de formación en temas de participación.

Durante la vigencia 2019 en la Localidad de **Kennedy**, se vincularon 368 personas mediante el desarrollo del Proceso de Formación Tipo Diplomado de 120 horas en temas de participación y/o control social dirigido a líderes y lideresas de la localidad y la ejecución del componente Olimpiadas de la participación, donde se vincularon niños,

niñas y jóvenes de la localidad en un proceso de formación en temas de participación, acciones que finalizaron con una olimpiada de fortalecimiento y cualificación de los conocimientos adquiridos en el proceso formativo.

4.1.3. Escuelas y procesos de formación para la participación ciudadana y/u organizaciones para los presupuestos participativos.

Según la Encuesta de Cultura Política del DANE (2019), el 83,4% del total nacional no pertenece a un grupo, organización o instancia de participación; y el 54,9% en Bogotá considera que es muy difícil organizarse con otros miembros de la comunidad para colaborar y trabajar por una causa común.

Durante la vigencia 2017 en la Localidad de **Kennedy** se vincularon 800 personas mediante el desarrollo del componente 1 donde se realizaron Procesos de Pedagogía y Formación de la siguiente manera: Talleres de formación en participación articulado con IDPAC y salida de cierre del proceso, Talleres de pedagogía del proceso para juntas de Acción Comunal / Día de la acción comunal, Ampliación de capacidades y fortalecimiento de la población LGBTI de la localidad de Kennedy.

Durante la vigencia 2018 en la Localidad de **Kennedy,** se vincularon 368 personas mediante el desarrollo del Proceso de Formación Tipo Diplomado de 120 horas en temas de participación y/o control social dirigido a líderes y lideresas de la localidad y la ejecución del componente Olimpiadas de la participación, donde se vincularon niños, niñas y jóvenes de proceso de formación en temas de participación.

Durante la vigencia 2019 en la Localidad de **Kennedy**, se vincularon 368 personas mediante el desarrollo del Proceso de Formación Tipo Diplomado de 120 horas en temas de participación y/o control social dirigido a líderes y lideresas de la localidad y la ejecución del componente Olimpiadas de la participación, donde se vincularon niños, niñas y jóvenes de la localidad en un proceso de formación en temas de participación, acciones que finalizaron con una olimpiada de fortalecimiento y cualificación de los conocimientos adquiridos en el proceso formativo.

4.2. *LÍNEA DE INVERSIÓN* - OTRAS CONDICIONES DE SALUD[23]

4.2.1. Dispositivos de Asistencia Personal - DAP - Ayudas Técnicas a personas con discapacidad (no incluidas en el POS)

La Localidad de **Kennedy** es la localidad que presenta el mayor porcentaje de población con discapacidad registrada con un 13,4%, seguida de Bosa con el 10,0% y Suba con el 7,7%.

De acuerdo a la Encuesta Multipropósito 2017, el 3,2% de personas de la Localidad de **Kennedy** presentan limitaciones permanentes ((discapacidad visual, auditiva, motriz, cognitiva, mental, múltiple, etc.).

[23] Secretaría Distrital de Planeación. 2017. Monografía Localidad de Kennedy. 2017. Pág. 103-114

Situaciones que afectan a la población en condición de discapacidad:

- Barreras comunicativas.
- Barreras físicas
- Existe un patrón de cultura. La discapacidad se sigue viendo en muchos escenarios como enfermedad, y todavía Genera lástima"
- Barreras de accesibilidad y tránsito en espacio público y privado.
- Baja oferta y acceso a programas de educación.
- Vulneración del marco jurídico que protege los Derechos de la Población con Discapacidad
- Alta tasa de desempleo de la población con discapacidad.

De acuerdo al Registro para la Localización y Caracterización de personas con discapacidad del Ministerio de Salud y Protección Social y la Secretaría Distrital de Salud a corte febrero de 2019, se observa que la Localidad de **Kennedy** tiene 12.872 hombres en condición de discapacidad, 18.898 mujeres en condición de discapacidad para un total de 31.770 personas en condición de discapacidad.

De acuerdo al Registro para la Localización y Caracterización de personas con discapacidad del Ministerio de Salud y Protección Social y la Secretaría Distrital de Salud a corte febrero de 2019, en la Localidad de **Kennedy** se identifica por momento del curso de vida, 1.100 personas en condición de discapacidad en infancia, 1.186 personas en condición de discapacidad en adolescencia, 2.663 personas en condición de discapacidad en juventud, 10.368 en adultez, 16.445 personas en condición de discapacidad en vejez, y 8 personas en condición de discapacidad sin datos, para un total de 31.770 personas en condición de discapacidad.

La mayor participación corresponde a personas en condición de discapacidad adultas con un 32.6% y personas en edad de vejez con una participación de 54.8%.

Durante el último cuatrienio, se han beneficiado 436 personas de la Localidad de **Kennedy** con ayudas técnicas que favorecen la movilidad, higiene y cuidado personal, comunicación (sillas diversas, colchones, cojines, colchonetas anti escaras, , bastones, reloj barile, parlante, kit de discapacidad intelectual entre otros.

4.2.2. Acciones complementarias para personas en condición de discapacidad y cuidadores

Además de la adquisición de Dispositivos de Asistencia personal, la gestión administrativa y Jornadas de entrega de Dispositivos de Asistencia Personal en el punto concertado y/o en los domicilios a aquellos personas con discapacidad o cuidadores que no se pueden desplazar al punto concertado es importante avanzar en incorporar a la formulación de políticas y proyectos el componente evaluativo como parte inherente del mismo es entonces un imperativo. Sin embargo, a la par es necesario realizar evaluaciones a las otras intervenciones de y a los proyectos que se realizan con miras a hacer los ajustes que se requieren para asegurar los resultados buscados y una asertiva inversión de los recursos en este campo.

Diseñar e implementar una acción con cuidadoras y cuidadores de personas con discapacidad que sea continua y ofrezca espacios de encuentro permanente donde el profesional y el agente de cambio atiendan y canalicen las necesidades psicosociales de los cuidadores y cuidadoras, orienten sobre el acceso a servicios y programas comunitarios, informen y formen sobre el ejercicio de sus derechos, y asesoren y canalicen a las rutas de inclusión social y demás acciones.

4.2.3. Acciones de cuidado y protección para madres gestantes, niños y niñas migrantes

Durante el primer semestre de la vigencia 2019, se identificó que las personas migrantes venezolanos tienen como una de las principales localidades de residencia, la Localidad de **Kennedy** con una presencia de 4.036 migrantes venezolanos.

Tabla No. 59
Migrantes venezolanos principales localidades
Vigencia 2019

Localidades de Bogotá	Estatus Irregular	Distrib. (%)
Santa Fe	4.569	10,4
Kennedy	4.036	9,2
Suba	3.873	8,8
Fontibón	2.872	6,6
Demás localidades	28.493	65,0
Bogotá	43.843	35,0

La Localidad de **Kennedy** ha sido el principal sitio de residencia de mujeres madres migrantes venezolanas desde el año 2017, En cuanto a las localidades en donde residían las gestantes venezolanas, para el año 2019 (corte mes de julio) el mayor porcentaje se ubica en las localidades San Cristóbal (22%), seguido de **Kennedy (19%)** y Ciudad Bolívar (13%), mientras que para el año 2018 fueron en las localidades de **Kennedy** (17%), Bosa (10%) y Usaquén (9%), donde se concentraron el mayor número de gestantes procedentes del vecino país.

Gráfico No. 15
Localidad de residencia de las madres venezolanas por año
Bogotá, 2017 – 2019*.

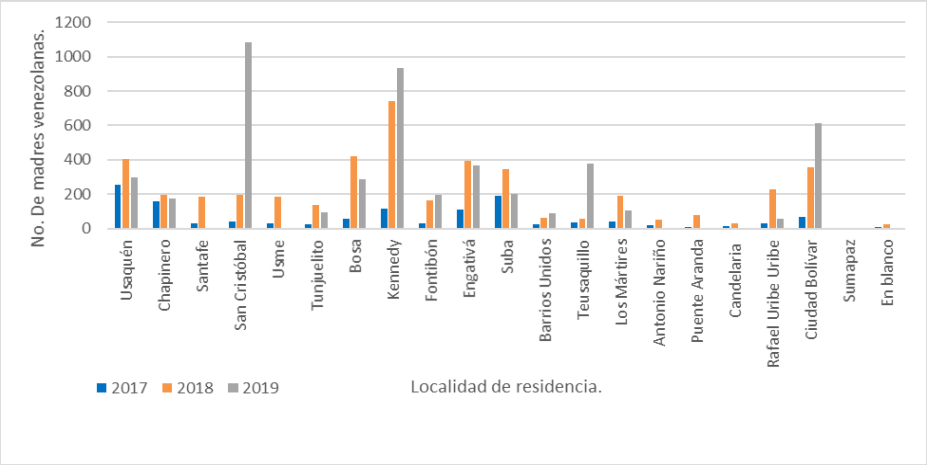

Fuente: Base de datos aplicativo web RUAF ND, datos preliminares (corte julio de 2019).

Los migrantes se categorizan según su proyecto y estatus migratorio en Colombia:

• *Migrantes regulares:* aquellos que ingresan al territorio por alguno de los Puestos de Control Migratorio (PCM) y cumplen con los límites de tiempo de permanencia determinados por la ley. También se consideran como regulares a los poseedores del Permiso Especial de Permanencia, la cédula de extranjería, visa, o cualquier otro documento que los acredite como beneficiarios de un permiso para estar en el país, y éste no haya vencido.

• *Irregulares:* aquellos que ingresan al territorio por algún punto no autorizado por Migración Colombia (comúnmente conocidos como trochas) y por tanto no presentaron su pasaporte u otro documento a la entrada. No cuentan con documentos que acrediten su situación migratoria, o éstos ya se vencieron.

• *Con vocación de permanencia*: aquellos que tienen la intención de residir en Colombia, al menos mientras la situación de su país mejora para ellos. La Unidad Especial Administrativa Migración Colombia, ha estimado el número de migrantes venezolanos con vocación de permanencia en Colombia. Se puede acceder a estas cifras en las infografías de Migración Colombia.

• *En tránsito:* los que están en Colombia de paso para llegar a algún otro país de la región en donde pretenden residir.

• *Pendulares:* los que ingresan al territorio por un periodo corto de tiempo (i.e. horas o días) para comprar víveres o bienes de primera necesidad, visitar parientes, o realizar otras actividades en los municipios de frontera y regresan al suyo.

• *Retornados:* aquellos que cuentan con algún vínculo previo con Colombia. Esto puede ocurrir porque, siendo colombianos, se fueron a vivir a Venezuela y ahora retornan al territorio nacional, o porque, tienen derecho a solicitar la nacionalidad por alguno de los motivos determinados por la ley (Por ejemplo, tienen padres venezolanos).

Según el "Diagnóstico Sectorial de Integración Social", en los últimos tres años en Colombia se ha intensificado el fenómeno migratorio foráneo de la diáspora venezolana. Según cifras oficiales de Migración Colombia, al 30 de junio de 2019, 1.408.055 personas procedentes de Venezuela habían ingresado al país; y de estas, se estima que el 22,27%, es decir 313.528 personas se encuentran en Bogotá. De acuerdo con datos de ACNUR (la Agencia de la Organización de las Naciones Unidas para los refugiados) el país ocupa el primer lugar en la región como receptor de migrantes procedentes de Venezuela, seguido de Perú y Chile.

Bogotá, a pesar de ser uno de los mayores receptores, no tuvo aumento en pobreza monetaria, solo se observaron deterioros en algunos indicadores laborales; incluso la pobreza multidimensional se redujo al nivel más bajo de su historia (4,3 % en 2018), muestra de que existió y se aprovechó una capacidad instalada, para atender a una parte importante de la población migrante vulnerable.

No obstante, se están presentando problemas sociales y laborales asociados, entre otros factores, a la condición de irregularidad de los migrantes venezolanos que han llegado a la ciudad: por ejemplo, el aumento de los niveles de informalidad y de la sustitución de trabajadores nacionales por extranjeros. Así mismo, quienes tienen interés en continuar sus estudios en la ciudad se enfrentan a situaciones adversas, dado que, si no cuentan con un documento de identificación válido, no pueden recibir una certificación de su logro educativo en Colombia.

4.2.4. Reconocimiento de los saberes ancestrales en medicina

En Bogotá la Secretaría Distrital de Salud, en el marco del desarrollo de las políticas públicas y acciones afirmativas en salud para la población afrodescendiente, lideró la creación de centros de práctica de medicinas ancestrales afrocolombianas en el marco del Programa Territorios Saludables y bajo el Proyecto Distrital de Medicina Intercultural durante el año 2014, lo cual dio paso a abrir los primeros Kilombos (centros de medicina ancestral) cuyo objetivo es rescatar y preservar tradiciones para brindar a la población afrodescendiente un espacio en donde puedan recibir atención en salud con herramientas terapéuticas de la medicina tradicional afrocolombiana incluyendo una valoración y diagnóstico desde la perspectiva de la medicina ancestral y tratamientos con biodanza, masajes, Chirimía, música y danza tradicional, así como aromaterapia y terapias alternativas con enfoque étnico.

Las medicinas ancestrales son medicinas holísticas, es decir que ven al individuo como parte de un contexto con el que está en continua relación de intercambio y por lo tanto no se puede analizar ni tratar aisladamente. Además son medicinas directamente dependientes de la cosmovisión de una comunidad, es decir, de la forma en que una cultura interpreta el mundo a su alrededor. Por esta razón las personas con pertenencia étnica suelen sentirse fuera de contexto cuando son tratadas exclusivamente con medicina alopática convencional.

La propuesta del Proyecto de Medicina Intercultural del distrito busco la creación de centros de salud mixtos. Para el caso de los Kilombos o centros de medicina afro, se propuso contar con un espacio cómodo y de ambiente armónico donde se pueda acceder a la atención por parte de un médico ancestral tradicional y una partera que de la mano de una auxiliar de enfermería y médico(a) convencional brinden la atención que necesite cada paciente.

Los primeros 6 Kilombos de medicina ancestral para la comunidad afro, palenquera y raizal del distrito son: Niara Sharay en la localidad de Bosa, Razana Candelaria en Santafé, Yumma en Antonio Nariño, Sirema en Suba, Los Griots en San Cristóbal y **BabaluáYé en la Localidad de Kennedy**, todos ellos con nombres de ancestros africanos.

4.2.5. Co-inversión en la estrategia territorial de salud

La Localidad de **Kennedy** cuenta con 75,3% de población afiliada al régimen contributivo, seguido del 11,2% de población atendida por el régimen subsidiado, 3,0% hacen parte del régimen de excepción, mientras que la población de esa localidad que no está cubierta en seguridad social en salud es del 0,6%.

Del total de población estimada para 2017 en la Localidad de **Kennedy** correspondiente a 1.208.980, correspondiente al 15% de la población estimada en Bogotá, 910.546 personas se encuentran en régimen contributivo, 135.369 se encuentran en régimen subsidiado, y 36.269 en régimen especial o de excepción y finalmente 6.815 personas que no están cubiertas con seguridad social.

Vacunación: durante el año 2017, la cobertura de vacunación en la ciudad para menores de un año logró efectividad con el biológico BCG, las demás vacunaciones están por debajo del 95%. En la localidad de **Kennedy** se presentó el caso contrario: la vacunación logró cobertura efectiva, excepto la vacuna antituberculosis.

Desnutrición: la desnutrición crónica en menores de cinco años en la localidad de **Kennedy** presenta un mejor comportamiento que el observado en la ciudad (2,5 puntos porcentuales por debajo). La desnutrición global en

menores de cinco años en la localidad de Kennedy también presenta mejor comportamiento al registrado en la ciudad (0,4 puntos porcentuales por debajo).

Las tasas de mortalidad en menores de un año en Bogotá registran valores de 13,4 y 8,9 muertes por cada 1.000 nacidos vivos por mortalidad perinatal e infantil, respectivamente. La localidad de **Kennedy** se ubica como la octava localidad con tasa de mortalidad perinatal alta después Usme, Engativá, Los Mártires, Tunjuelito, Fontibón, Santa Fe y La Candelaria. La mortalidad infantil en **Kennedy** está por encima de la estimada para Bogotá. La mortalidad infantil en Kennedy (9,0 muertes por cada 1.000 nacidos vivos), la ubica en el lugar número 9 de localidades con tasas altas.

La mortalidad en menores de cinco años por cada 10.000 menores de cinco años en **Kennedy** es de 14,0 lo que la ubica como la sexta localidad con la menor mortalidad en este grupo poblacional, después de Bosa, Ciudad Bolívar, Antonio Nariño, Barrios Unidos y Sumapaz. Por neumonía la tasa es de 6,3 muertes en menores de cinco años por cada cien mil menores de cinco años, después de Engativá. La localidad de Kennedy no registró de muertes en menores de cinco años por enfermedad diarreica ni por desnutrición.

De acuerdo al Informe de la Subred Integrada de Servicios de Salud Suroccidente E.S.E[24]. entre enero y junio de 2018 la Localidad de **Kennedy** se reporta 6.049 nacidos vivos respecto a 6.680 vivos en el mismo periodo durante 2017.

En relación a la mortalidad materna entre enero y junio de 2018 la Localidad de **Kennedy** se reporta 2 casos, respecto a 2 casos en el mismo periodo durante 2017.

En relación a la mortalidad perinatal entre enero y junio de 2018 la Localidad de **Kennedy** se reporta 74 casos, respecto a 87 casos en el mismo periodo durante 2017.

A nivel local las causas básicas de mortalidad perinatal son: Muerte fetal de causa no especificada, Feto y recién nacido afectados por otras causas, Feto y recién nacido afectados por trastornos, Interrupcion voluntaria del embarazo, siendo los casos de mortalidad perinatal presentes en mayor medida en la UPZ de Patio Bonito con 23 casos en mujeres de 20 a 29 años.

El tipo de defunción más significativa en la mortalidad perinatal corresponde a fetal tardía con un 40% de participación, seguido de fetal temprana con un 28%, y neonatal temprana con un 26%.

Los casos de mortalidad perinatal se han presentado en un 62% para el régimen contributivo y en un 30% para el régimen subsidiado.

De acuerdo al Informe de la Subred Integrada de Servicios de Salud Suroccidente E.S.E[25]. entre enero y junio de 2018 la Localidad de **Kennedy** se reporta 50 casos de mortalidad infantil, correspondiente a 8.3 por 1000 nacidos vivos, respecto a 60 casos durante el mismo periodo en la vigencia 2017 correspondiente a 9,0 por 1000 nacidos vivos. La mayor cantidad de casos se presenta en la UPZ Patio Bonito en la Localidad de Kennedy.

4.2.6. Prevención del embarazo en adolescentes

De acuerdo a la información preliminar reportada a enero de 2020 por parte de la Secretaría Distrital de Salud, la Localidad de **Kennedy** es la segunda localidad que tiene una de la mayores proporciones de nacimientos en adolescentes, luego de la Localidad de Ciudad Bolívar.

[24] https://www.subredsuroccidente.gov.co/sites/default/files/documentos/IndicadoresTrazadoresJunio_SurOccidente.pdf

[25] https://www.subredsuroccidente.gov.co/sites/default/files/documentos/IndicadoresTrazadoresJunio_SurOccidente.pdf

De acuerdo al Portal Geo estadístico de la Secretaría Distrital de Planeación para la vigencia 2018, la tasa de embarazo en la Localidad de **Kennedy** es de 16.5% por cada 1000 adolescentes (10 a 19 años).

Durante la vigencia 2019, en la Localidad de **Kennedy** los nacimientos en mujeres de 10 a 14 años residentes corresponde a 19 nacimientos, los nacimientos en mujeres de 15 a 19 años residentes es de 1.285 nacimientos, y los nacimientos en mujeres de 10 a 19 años corresponde a 1.304 nacimientos.

Tabla No. 60
Nacimientos en mujeres entre 10 y 19 años de edad, según localidad de residencia
Vigencia 2019

Localidad	De 10 a 14 años	De 15 a 19 años	Total 10 a 19 años
Usaquén	8	369	377
Chapinero	1	68	69
Santa Fe	7	249	256
San Cristóbal	20	647	667
Usme	16	783	799
Tunjuelito	7	258	265
Bosa	21	1.244	1.265
Kennedy	19	1.285	1.304
Fontibón	6	255	261
Engativá	15	591	606
Suba	26	969	995
Barrios Unidos	0	76	76
Teusaquillo	6	68	74
Los Mártires	5	206	211
Antonio Nariño	1	100	101
Puente Aranda	6	188	194
La Candelaria	1	27	28
Rafael Uribe Uribe	9	595	604
Ciudad Bolívar	33	1.550	1.583
Sumapaz	0	2	2
Sin localidad referenciada	0	14	14
Total	**207**	**9.544**	**9.751**

Fuente: Secretaría Distrital de Salud. Aplicativo RUAF-ND.
Sistema de estadísticas Vitales SDS. Información preliminar a enero de 2020.

El embarazo adolescente puede ocurrir por múltiples razones[26], algunas de ellas son:

- Abuso, violación o explotación sexual.
- Inequidades en educación con mayor nivel de desescolarización (ENDS, 2010).
- Mayores niveles de pobreza, condición de desplazamiento o situaciones de conflicto.
- Inicio temprano de las relaciones sexuales.
- Influencia de los medios de comunicación.
- Decisión voluntaria y consciente de quedar en embarazo o relaciones desprotegidas.

El fenómeno de la maternidad y la paternidad temprana trae consigo repercusiones en la vida de adolescentes y jóvenes que la experimentan. Un embarazo a temprana edad puede tener consecuencias negativas en la salud de adolescentes y jóvenes; en lo que concierne el plano biológico, la inmadurez física aumenta el riesgo de complicaciones tanto para la mujer como para su hijo, dados los mayores riesgos de morbilidad y mortalidad.

[26] https://www.minsalud.gov.co/salud/Paginas/Embarazo-adolescente.aspx

Por otra parte, en el plano psicológico y emocional, adolescentes y jóvenes pueden sufrir alteraciones emocionales relacionadas con la asunción de roles de adulto a una edad que no corresponde, así como el estigma de la sociedad.

Una de las repercusiones sociales, vinculadas al fenómeno de madres y padres a temprana edad, es que esta población debe afrontar dicha situación ingresando al mercado laboral de manera precipitada y en condiciones desfavorables (debido al truncamiento de la trayectoria formativa y/o a la deserción escolar), limitando su potencial económico y perpetuando ciclos de pobreza, generando la pérdida de población con altas posibilidades de instrucción y productividad, impactando en el desarrollo económico de la ciudad.

Lo anterior, obliga plantear la realización de procesos de sensibilización a niños, niñas y adolescentes en temas de educación para la sexualidad desde un enfoque integral, desarrollo de prácticas de autoprotección y cuidado para adolescentes, que les permita disfrutar de entornos protectores que garantizan sus derechos y actúan frente a situaciones de riesgo o vulneración y promoción de la formación de liderazgo estudiantil en procesos de reflexión y construcción de propuestas educativas incluyentes y de promoción y prevención del embarazo en los escenarios educativos.

4.2.7. Acciones para la disminución de los factores de riesgo frente al consumo de sustancias psicoactivas[27]

De acuerdo a información de la Secretaría Distrital de Salud (2016) la tasa de prevalencia de uso de sustancias ilícitas en la Localidad de **Kennedy** es de: 2.9% en el último mes.

De acuerdo al Estudio de consumo de sustancias psicoactivas en Bogotá, D.C. de 2016, se identifica lo siguiente:

- Sustancias legales (tabaco, alcohol y psicofármacos)
- Sustancias ilegales analizadas en su conjunto (cualquier sustancia ilícita) y a las de mayor consumo e interés: marihuana, cocaína, basuco, éxtasis, heroína e inhalables.

El panorama general del consumo de sustancias psicoactivas en Bogotá muestra, al igual que en el país, la relevancia que tienen las sustancias de curso legal, como tabaco y bebidas alcohólicas.

El consumo de las sustancias ilícitas se caracteriza por el alto consumo de marihuana, que, en comparación con las otras sustancias, es relevante en su consumo reciente como actual (prevalencias de año y mes). En segundo lugar, el consumo de cocaína se perfila como relevante en el consumo de alguna vez en la vida y en el consumo reciente, en tanto que el basuco pierde presencia en el consumo reciente.

Teniendo en cuenta lo anterior, el estudio tomo una muestra organizada por zonas así:

Zona 1	Centro Oriente	Santa Fe	Los Mártires	Candelaria
Zona 2	Norte	Chapinero	Barrios Unidos	Teusaquillo
Zona 3	**Suroccidente**	**Kennedy**	Bosa	Puente Aranda
Zona 4	Occidente	Engativá	Fontibón	
Zona 5	Suba	Suba		
Zona 6	Ciudad Bolívar	Ciudad Bolívar		
Zona 7	Usme	Usme		
Zona 8	Tunjuelito	Tunjuelito		
Zona 9	Rafael Uribe	Rafael Uribe	Antonio Nariño	San Cristóbal

[27] Estudio de consumo de sustancias psicoactivas realizado por Secretaría Distrital de Salud y Naciones Unidas, en Bogotá 2016. Cita de Secretaría Distrital de Integración Social.

Zona 10	Usaquén	Usaquén		

Como hallazgos se encuentran los siguientes:

Tabla No. 61
Prevalencia consumo de sustancias psicoactivas

Sustancia	Prevalencia		
	Vida	Año	Mes
Tabaco	51.33	20.39	16.24
Alcohol	89.46	64.74	36.47
Tranquilizantes sin prescripción médica	2.62	0.51	0.34
Estimulantes sin prescripción médica	0.50	0.16	0.00
Sustancias inhalables	1.38	0.41	0.23
Dick	1.08	0.29	0.15
Marihuana	13.37	4.13	2.77
Cocaína	4.34	0.74	0.26
Basuco	1.22	0.23	0.13
Éxtasis	1.72	0.23	0.09
Heroína	0.25	0.03	0.00
Popper	1.44	-	-
Metanfetamina	0.35	-	-
Metadona sin prescripción	0.10	-	-
Analgésicos opiodes sin prescripción	1.38	-	-
LSD	1.87	-	-
Hongos, yagé o cacao sabanero	1.86	-	-
Ketamina	0.15	-	-
GHB	0.23	-	-
2-CB	0.20	-	-
Cualquier sustancia ilícita*	15.61	4.63	2.93

*Prevalencia de vida incluye las siguientes drogas: sustancias inhalables, dick, popper, marihuana, cocaína, basuco, éxtasis, heroína, metanfetamina, metadona sin prescripción, analgésicos opioides sin prescripción, LSD, hongos-yagé-cacao sabanero, ketamina, GHB y 2-CB. Prevalencias e incidencias de último año y último mes incluyen las siguientes drogas: marihuana, cocaína, basuco, éxtasis, inhalables, dick, heroína.

De acuerdo al reporte de la Secretaría Distrital de Seguridad, Convivencia y Justicia en la Localidad de **Kennedy** durante la vigencia 2019, como uno de los 10 comportamientos más sancionados corresponde el consumo de sustancias psicoactivas con 8636 sanciones.

Tabla No. 62
Top 10 de comportamientos sancionados Localidad de Kennedy
Corte a 31 de Diciembre de 2019

Comportamientos	No. Sanciones
Articulo 155	26006
Porte de Armas	11956
Consumo de SPA	**8636**
Evadir pago de transporte	6151
Ocupación de espacio	3874
Ingreso indebido en transporte	2505
Desacatar la función de la policía	1542

Necesidades fisiológicas	1332
Irrespeto de autoridad	1246
Porte de sustancias	889

Fuente: Boletín Mensual de Indicadores de Seguridad y Convivencia

Lo anterior, plantea la posibilidad de desarrollar procesos de sensibilización para promover la corresponsabilidad de los ciudadanos en la localidad para la construcción colectiva de alternativas y manejo de la información para la prevención del consumo de sustancias psicoactivas legales e ilegales, fortalecimiento de ambientes y relaciones familiares, sociales y comunitarias que prevengan la exposición y acercamiento al consumo de sustancias psicoactivas desde temprana edad y apoyo a iniciativas que promuevan el ejercicio de la ciudadanía y el desarrollo de alternativas de prevención y desvinculación del tráfico y expendio de sustancias psicoactivas.

Referencias

- Bases del Plan de Desarrollo Distrital "Un nuevo contrato social y ambiental para el siglo XXI, 2020-2024"

- Secretaría Distrital de Planeación, Subsecretaría de Planeación de la Inversión/Dirección de Planes de Desarrollo y Fortalecimiento Local, Indicadores de Diagnostico Local para las competencias del Acuerdo 740 de 2019. 2020.

- Secretaría Distrital de Planeación. 2017. Monografía Localidad de Kennedy. 2017. Recuperado de: http://www.sdp.gov.co/gestion-estudios-estrategicos/informacion-cartografia-y-estadistica/repositorio- estadístico/monografia-localidad-de-kennedy-2017%5D

- Secretaría Distrital de Planeación. 2017. Encuesta Multipropósito. 2017. Principales resultados Bogotá Región. Recuperado de: http://www.sdp.gov.co/sites/default/files/encuesta_multiproposito_2017_-_principales_resultados_bogota_region.pdf

- Instituto Distrital de la Participación y Acción Comunal. 2018. Diagnóstico Integral de la Participación Ciudadana Kennedy. Recuperado de: http://www.participacionbogota.gov.co/sites/default/files/2019-12/8.%20Diagnostico%20Integral%20de%20Participacion%20Kennedy.pdf.

- Secretaría de Cultura, Recreación y Deporte. 2017. Encuesta Bienal de Culturas. Infografía Local Kennedy. Recuperado de: https://www.culturarecreacionydeporte.gov.co/archivos/observatorio/infografiasEBC2017/Infografi%CC%80a_Kennedy.pdf

- Secretaría Distrital de Planeación. 2018-2019. Diagnostico Localidad de Kennedy. POT. Recuperado de: http://www.sdp.gov.co/sites/default/files/08_kennedy.pdf.

- Subred Integrada de Servicios de Salud Suroccidente E.S.E. 2018. Análisis de condiciones, calidad de vida, salud y enfermedad – Localidad de Kennedy. Recuperado de: https://www.subredsuroccidente.gov.co/sites/default/files/documentos/Documento_Accvsye_Kennedy_SurOccidente_2016_ajustado_2018.pdf

- Subred Integrada de Servicios de Salud Suroccidente E.S.E. 2018. SPA. Recuperado de: https://www.subredsuroccidente.gov.co/sites/default/files/documentos/Bolet%C3%ADnSalaSituacional_SPA_SurOccidente_Enero2018.pdf.

- Subred Integrada de Servicios de Salud Suroccidente E.S.E. 2018. Salud Mental. Recuperado de: https://www.subredsuroccidente.gov.co/sites/default/files/documentos/InformeFinalSalaSituacional_Salud%20Mental_SurOccidente_Diciembre2017.pdf

- Subred Integrada de Servicios de Salud Suroccidente E.S.E. 2018. Maternidad y Paternidad Temprana. Recuperado de: https://www.subredsuroccidente.gov.co/sites/default/files/documentos/InformeFinalSalaSituacional_SubredSurOccidente_30junio2018.pdf

- Instituto Distrital de Gestión de Riesgos y Cambio Climático. 2018. Caracterización general de escenarios de riesgo Kennedy. Recuperado de: file:///C:/Users/Familia%20Pino/Downloads/Identificaci%C3%B3n%20y%20priorizaci%C3%B3n.pdf

- Secretaria Distrital de Seguridad, Convivencia y Justicia. 2019. Boletín mensual de indicadores de seguridad y convivencia Kennedy. Recuperado de: https://scj.gov.co/sites/default/files/documentos_oaiee/Boletin_2019_12_Reporte_kennedy_2019_12.pdf

- Reporte Técnico de indicadores de espacio público. Departamento Administrativo de la Defensoría del Espacio Público. DADEP. 2019. Recuperado de: http://observatorio.dadep.gov.co/sites/default/files/2019/reporte_tecnico_de_indicadores_de_espacio_publico_2019_baja.pdf.

- Secretaría Distrital de Educación. 2018. Caracterización del sector educativo Localidad de Kennedy. Recuperado de: https://www.educacionbogota.edu.co/portal_institucional/sites/default/files/inline-files/8-Perfil_caracterizacion_localidad_Kennedy_2018.pdf

- Ministerio de Educación Nacional. 2016. Compendio estadístico de la educación superior colombiana. Recuperado de: https://snies.mineducacion.gov.co/1778/articles-391289_recurso_1.pdf

- Principales indicadores económicos, empresariales y sociales de Bogotá y la Región. Cámara de Comercio de Bogotá. 2019. Recuperado de: file:///C:/Users/Familia%20Pino/Downloads/Junta.pdf

- Secretaría de Cultura, Recreación y Deporte. Encuesta Bienal de Culturas. 2017
- Instituto para la Economía Social-IPES. Las Ventas Informales en el Espacio Público en Bogotá Soluciones y Desafíos. 2019
- Secretaría de Cultura, Recreación y Deporte/Cámara de Comercio de Bogotá/UNESCO. Caracterización de Industrias Culturales y Creativas de Bogotá. 2018
- Secretaría Distrital de Educación. Caracterización del sector educativo Localidad de Kennedy. 2018
- Secretaría Distrital de Gobierno, Defensoría del Espacio Público. Documento de Diagnóstico, Caracterización e Identificación de Factores Estratégicos Cierre Fase de la Política Distrital del Espacio Público. 2019
- Secretaría Distrital de Salud. Subred Suroccidente, Seguimiento indicadores trazadores en salud. 2018
- Cámara de Comercio de Bogotá. Principales indicadores económicos, empresariales y sociales de Bogotá y la Región. 2019
- Subred SurOccidente E.S.E. Boletín Sala Situacional consumo SPA.2018
- Subred SurOccidente E.S.E. Análisis de condiciones, calidad de vida, salud y enfermedad. Localidad de Kennedy. 2018
- Este estudio fue realizado por la Alcaldía de Bogotá - Secretaría Distrital de Salud y la Oficina de las Naciones Unidas contra la Droga y el Delito (UNODC), con el apoyo de la Comisión Interamericana para el Control del Abuso de Drogas (Cicad) y la Organización de los Estados Americanos (OEA).Estudio de Sustancias Psicoactivas en Bogotá. 2016
- Ministerio de Educación Nacional. Compendio Estadístico de la Educación Superior. 2016
- Informe de Gestión Alcaldía Local de Kennedy. 2020
- Plan Ambiental Local de Kennedy. Recuperado de: http://www.ambientebogota.gov.co/documents/10157/2883162/PAL+Kennedy+2013-2016.pdf
- Plan Local de Cultura. Recuperado de: https://www.culturarecreacionydeporte.gov.co/es/participacion-distrital/sistema-distrital-de-arte-cultura-y-patrimonio/subsistema-local-de-arte-cultura-y-patrimonio/consejo-local-kennedy
- Diagnostico Local de Participación Ciudadana, Protección y Bienestar Animal.2019
- Alta Consejería para los Derechos de las Víctimas, la Paz y la Reconciliación. Ficha de Información Local Kennedy.2019
- Caracterización General de Escenarios de Riesgo. Consejo Local de gestión del Riesgo y Cambio Climático. 2018
- Diagnósticos proporcionados por la Secretaría Distrital de Planeación a través de su portal web: http://www.sdp.gov.co/gestion-a-la-inversion/planes-de-desarrollo-y-fortalecimiento-local/fortalecimiento-a-localidades
- Instituto Distrital de Protección y Bienestar Animal IDPYBA. Diagnóstico situacional por localidades Subdirección de gestión del conocimiento y cultura ciudadana instituto de protección y bienestar animal equipo de participación ciudadana. 2019
- Jardín Botánico de Bogotá. 2019. Arbolado Urbano
- Secretaría Distrital de Integración Social. 2019. Estudio de valor agregado Medición de la pobreza oculta multidimensional en Bogotá.
- Secretaría Distrital de Medio Ambiente. 2019. Indicadores
- Registro para la Localización y Caracterización de Personas con Discapacidad, Ministerio de Salud y Protección Social, Secretaría Distrital de Salud.). **Ultima fecha de actualización 18 de Febrero de 2019.
- https://www.simur.gov.co/portal-simur/datos-del-sector/encuestas-de-movilidad/