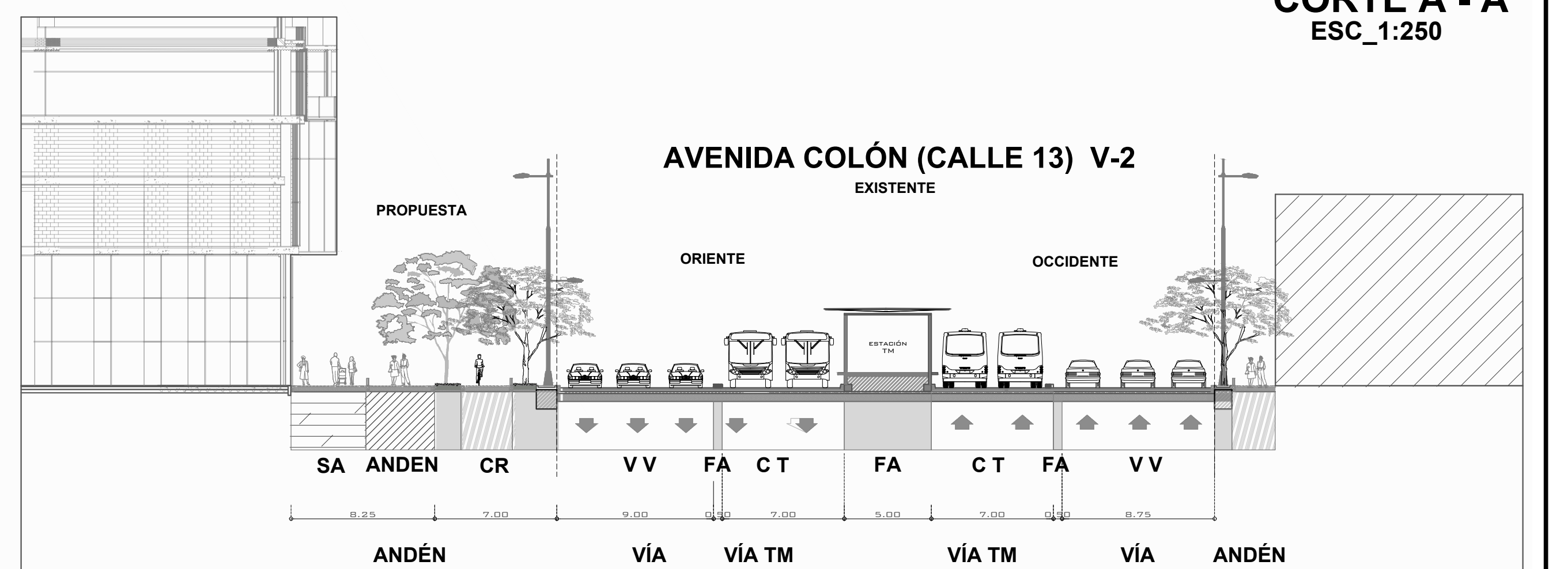
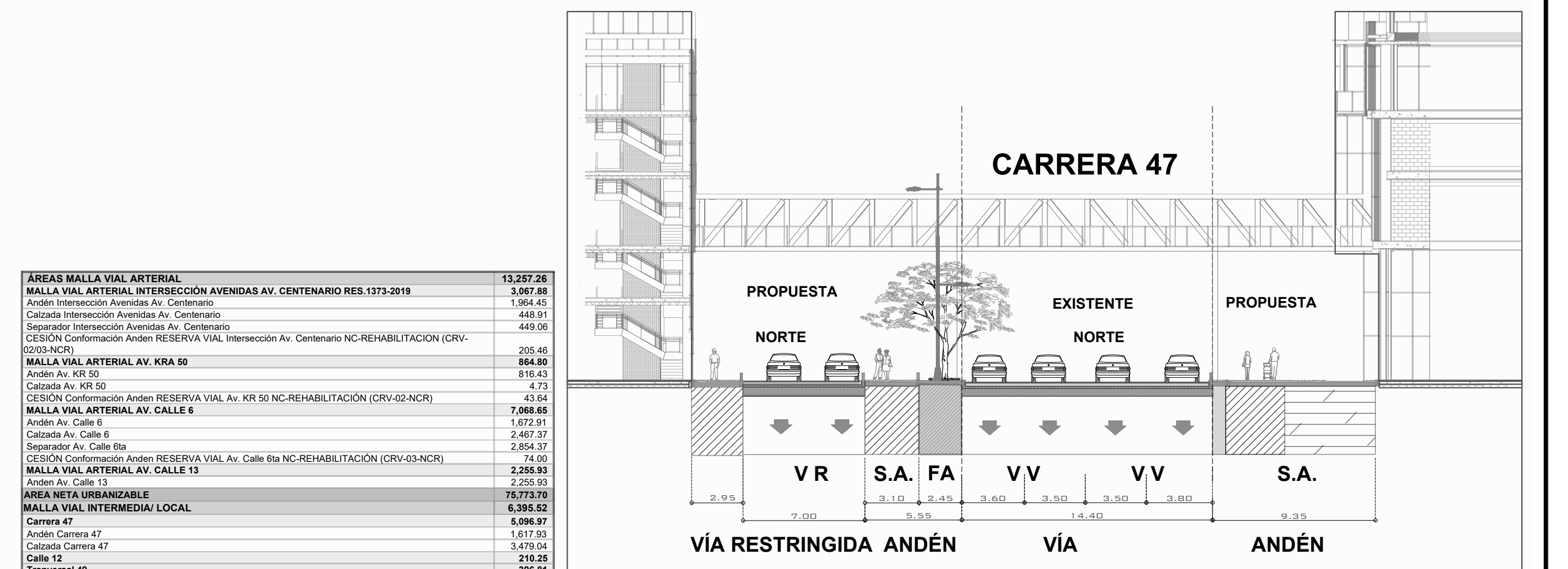


CORTE A - A'
ESC_1:250



CORTE B - B'
ESC_1:250



CORTE C - C'
ESC_1:250

ÁREAS MALLA VIAL ARTERIAL	13,257.28
MALLA VIAL ARTERIAL INTERSECCIÓN AVENIDAS AV. CENTENARIO RES. 1373-2019	3,007.88
Av. Intersección Av. Centenario	1,954.45
Calle 6 Intersección Av. Centenario	448.01
Separador Intersección Av. Centenario	445.32
CESIÓN Confirmación Andén RESERVA VIAL Intersección Av. Centenario NC-REHABILITACIÓN (CRV-02-NCR)	205.46
MALLA VIAL ARTERIAL AV. KRA 50	854.89
Av. Av. KR 50	819.42
Calle 6 Intersección Av. KR 50 NC-REHABILITACIÓN (CRV-02-NCR)	45.73
CESIÓN Confirmación Andén RESERVA VIAL Av. KR 50 NC-REHABILITACIÓN (CRV-02-NCR)	43.74
MALLA VIAL ARTERIAL AV. CALLE 6	7,066.65
Av. Calle 6	1,072.01
Calle 6 Intersección Av. Calle 6	2,457.37
Separador Av. Calle 6	2,064.37
CESIÓN Confirmación Andén RESERVA VIAL Av. Calle 6 NC-REHABILITACIÓN (CRV-03-NCR)	74.00
MALLA VIAL ARTERIAL AV. CALLE 13	2,255.93
Av. Av. Calle 13	737.93
ÁREAS MALLA VIAL INTERMEDIA LOCAL	5,395.52
Carrera 47	5,096.97
Av. Carrera 47	1,817.00
Calle 12	3,470.14
Calle 12	245.26
Tranversal 49	396.81
Carrera 46	651.48

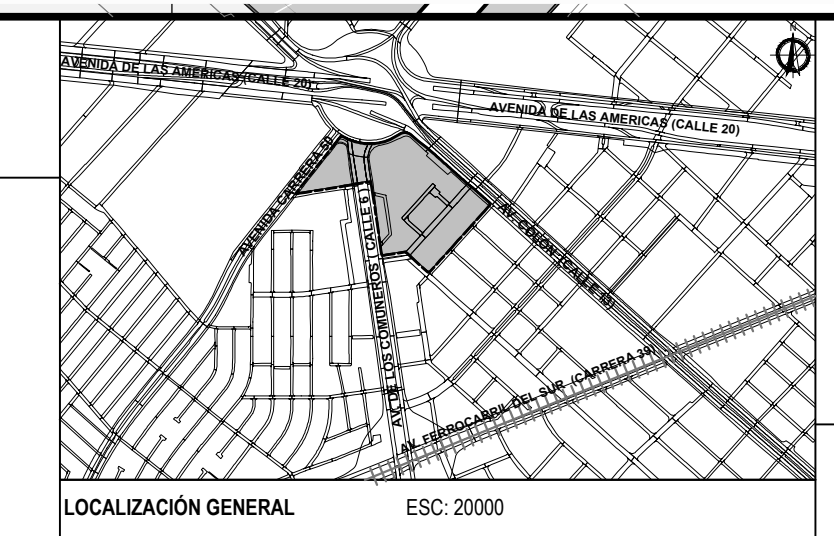
- FC: Franja de Circulación
- SA: Sobrancho
- FA: Franja de Amoblamiento
- SV: Separador Vial
- VR: Vía Restringida
- ET: Estación Transmilenio
- CR: Cicloruta
- CT: Vía Transmilenio
- V V: Vía Vehicular

CONVENCIONES

Área Útil	Espacio Público	Plazoletas
Cesión Sobrancho de Andén	Franja Cicloruta	Franja Circulación
A.P.A.U.P.	Franja Amoblamiento	Restringida vehicular - peatonal
Vías Plan Parcial	Separador Vial	

LEYENDA

Limite Plan Parcial	Arbolado Urbano	Troncal Transmilenio
Zonas Verdes	Construcción	Estación Transmilenio Puente Aranda
Parques y Plazoleta	Ciclorutas	Paradero SITP
Equipamiento		



SISTEMA DE REFERENCIA
Sistema de coordenadas cartesianas MAGNA, CIUDAD BOGOTÁ
Proyección: Transversal de Mercator
Datum: MAGNA
Falso Este: 92.334.879
Falso Norte: 109.320.965
Longitud del Centro: -74.146
Latitud del Centro: 4.68

ESCALA
ESC: 1000

OBSERVACIONES O NOTAS

FECHA	PLANCHA	P02	09
Diciembre 2022			

REPÚBLICA DE COLOMBIA
ALCALDÍA MAYOR DE BOGOTÁ D.C.
SECRETARÍA DISTRITAL DE PLANEACIÓN

PLAN PARCIAL DE RENOVACIÓN URBANA NUEVA ARANDA
BOGOTÁ / COLOMBIA Manzanas M021, M073, M025, M029, M026; entre Av. Las Américas, Av. Carrera 50, Av. Calle 13 y Carrera 46.

PROMOTOR	PROYECTOS ARQUITECTÓNICOS P.A
REPRESENTANTE LEGAL	FELIPE CAMARGO GAMBOA
COORDINACIÓN GENERAL	PROYECTOS ARQUITECTÓNICOS P.A

CARTOGRAFÍA DE FORMULACIÓN
PLANO RED VIAL Y PERFILES VIALES