PLANO DE CARGAS URBANÍSTICAS
ESCALA 1:3000

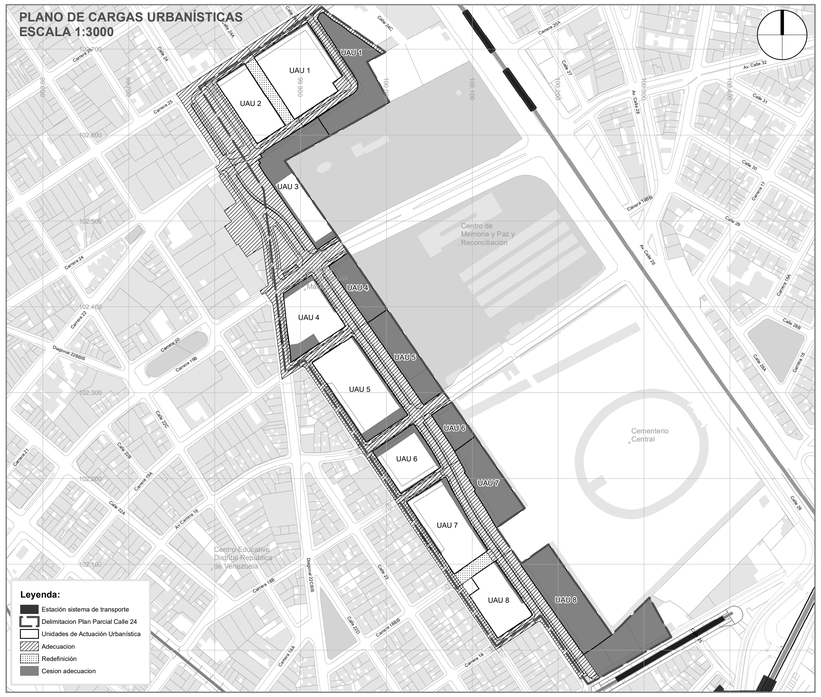

PLANO DE ESPACIO PÚBLICO Y EQUIPAMIENTOS ESCALA 1:3000

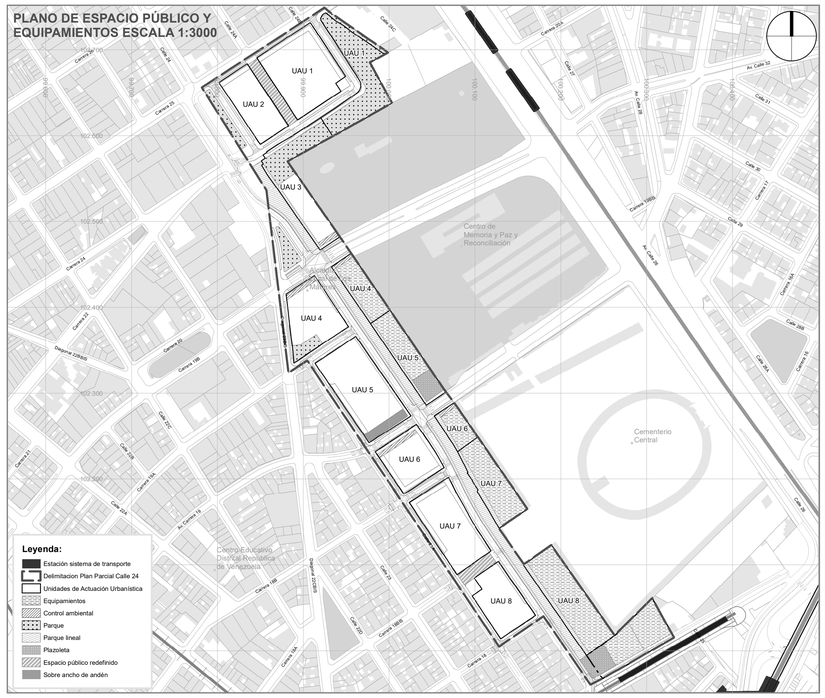

UNIDADES DE ACTUACIÓN URBANÍSTICA
ESCALA 1:3000

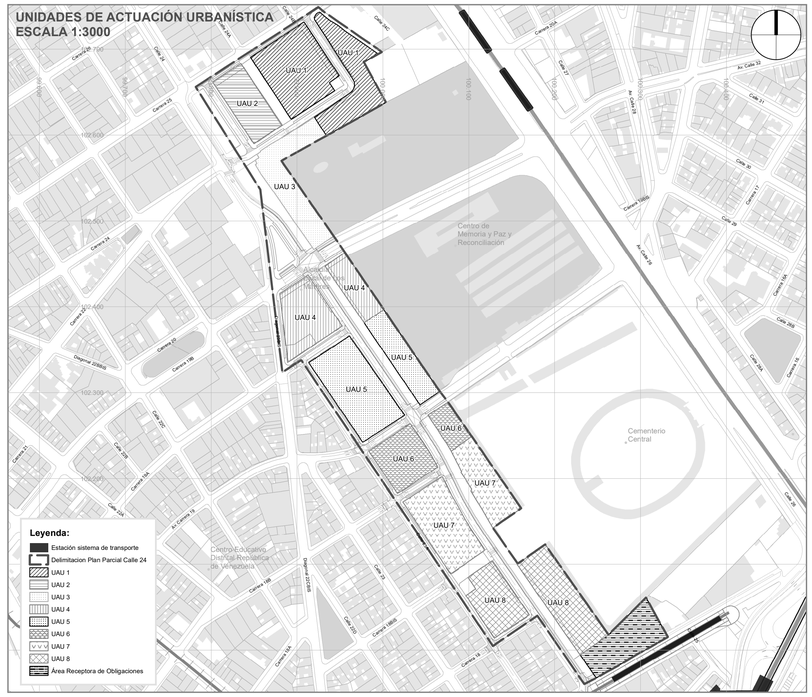

ESQUEMA DE DESLINDE
ESCALA 1:3000

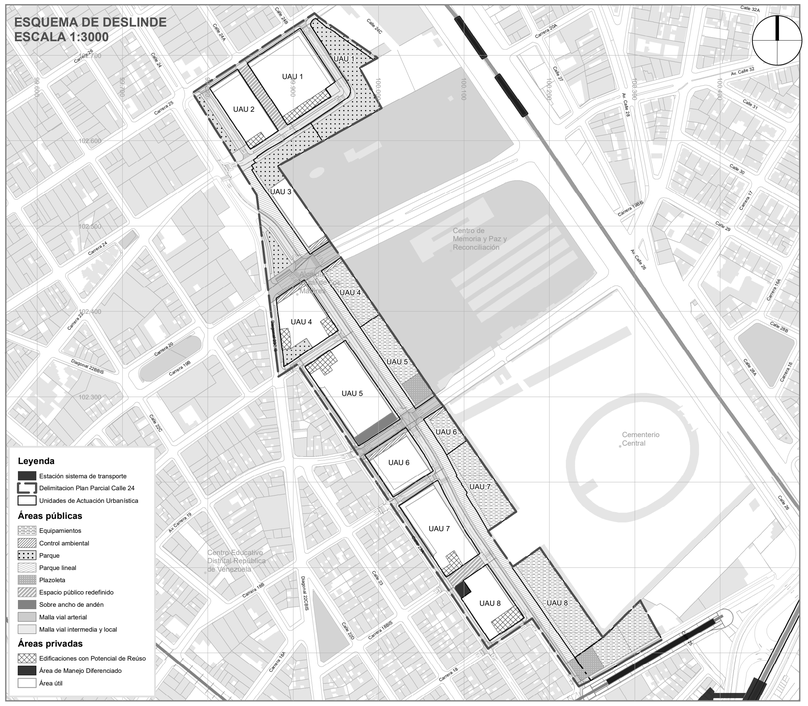

REDEFINICIÓN DEL ESPACIO PÚBLICO
ESCALA 1:3000

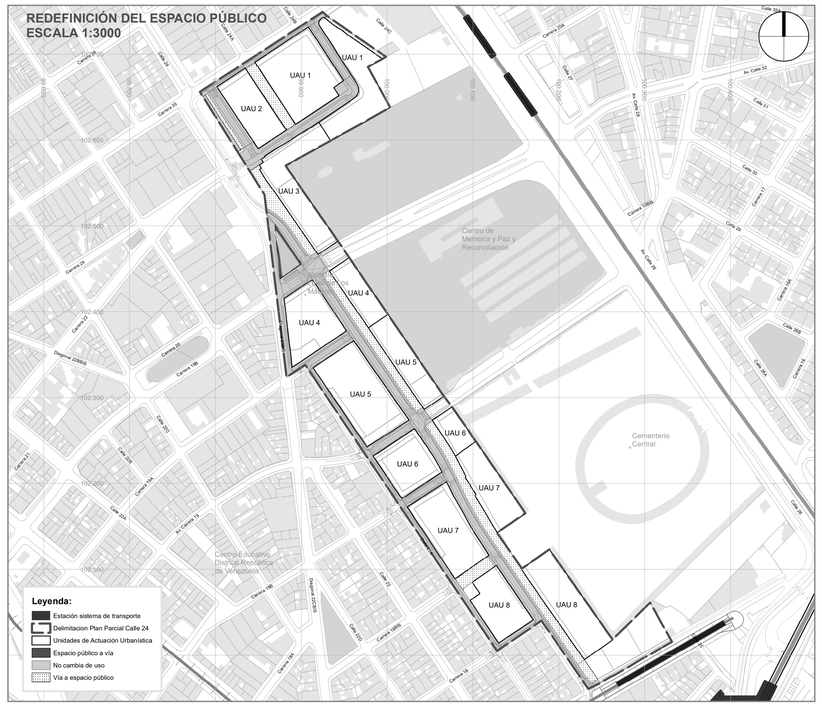

ETAPAS DE DESARROLLO
ESCALA 1:3000

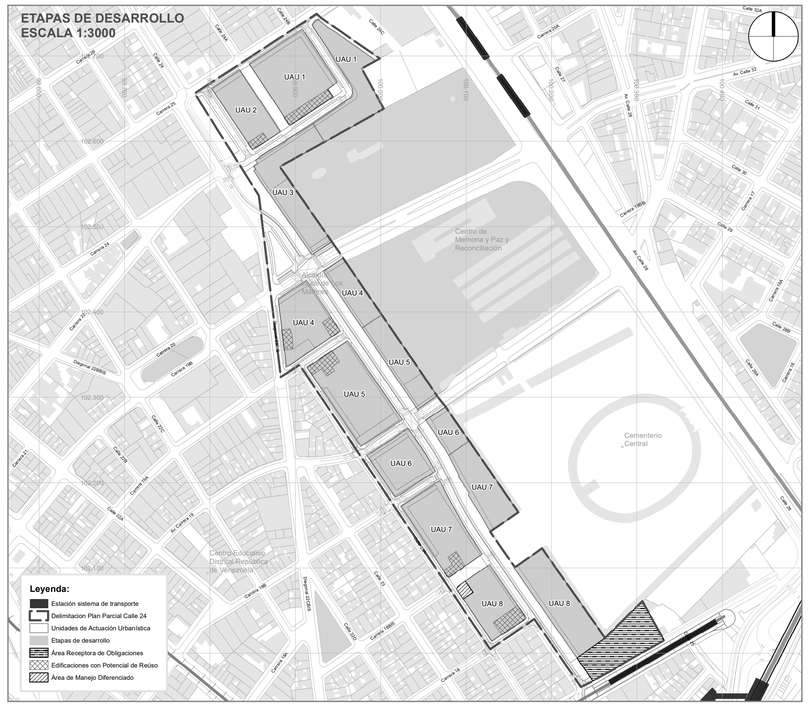

PLAN PARCIAL No. 000

CALLE 24

COMPONENTES URBANOS

PLANCHA:

PLANO 2 DE 2

ESCALA:

1:3000

0 50 100 m

FECHA:

JUNIO DE 2022

LOCALIZACIÓN GENERAL

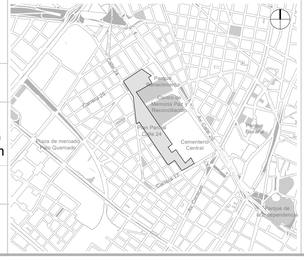

OBSERVACIONES

SISTEMA DE PROYECCIÓN DE COORDENAS

Coordenadas cartesianas con origen en la intersección del meridiano – 74,147592 con el paralelo 4,680486, al cual se le asignan coordenadas planas N: 109.320,965 m y E: 92.334,879 m del datum MAGNA-SIRGAS. Cotas sobre el nivel medio del mar. Plano de proyección 2550 msnm.

FUENTE DE LA INFORMACIÓN

Formulación Plan Parcial Calle 24
Subgerencia de Gestión Urbana. Empresa de Renovación y Desarrollo Urbano de Bogotá - junio de 2022
Base Geográfica Mapa de Referencia de Bogotá Versión 9 - 2021. IDECA

*Con el objetivo de favorecer el datalle planimétrico, se presenta la cartografía del plan parcial Calle 24 a una escala de 1:1.500, aún cuando el decreto 1077 de 2015 en el artículo Artículo 2.2.4.1.1.7 mencione que las escalas para la presentación de la cartografía son 1:2.000 y 1:5.000.

BOGOTÁ D. C.

ALCALDÍA MAYOR DE BOGOTÁ D. C.

CLAUDIA NAYIBE LÓPEZ HERNÁNDEZ
ALCALDESA MAYOR DE BOGOTÁ D.C.

SECRETARÍA DISTRITAL DE PLANEACIÓN

MARÍA MERCEDES JARAMILLO GARCÉS
SECRETARIA DISTRITAL DE PLANEACIÓN

CLAUDIA ANDREA RAMÍREZ MONTILLA
SUBSECRETARIA DE PLANEACIÓN TERRITORIAL

DECRETO DISTRITAL N°: x