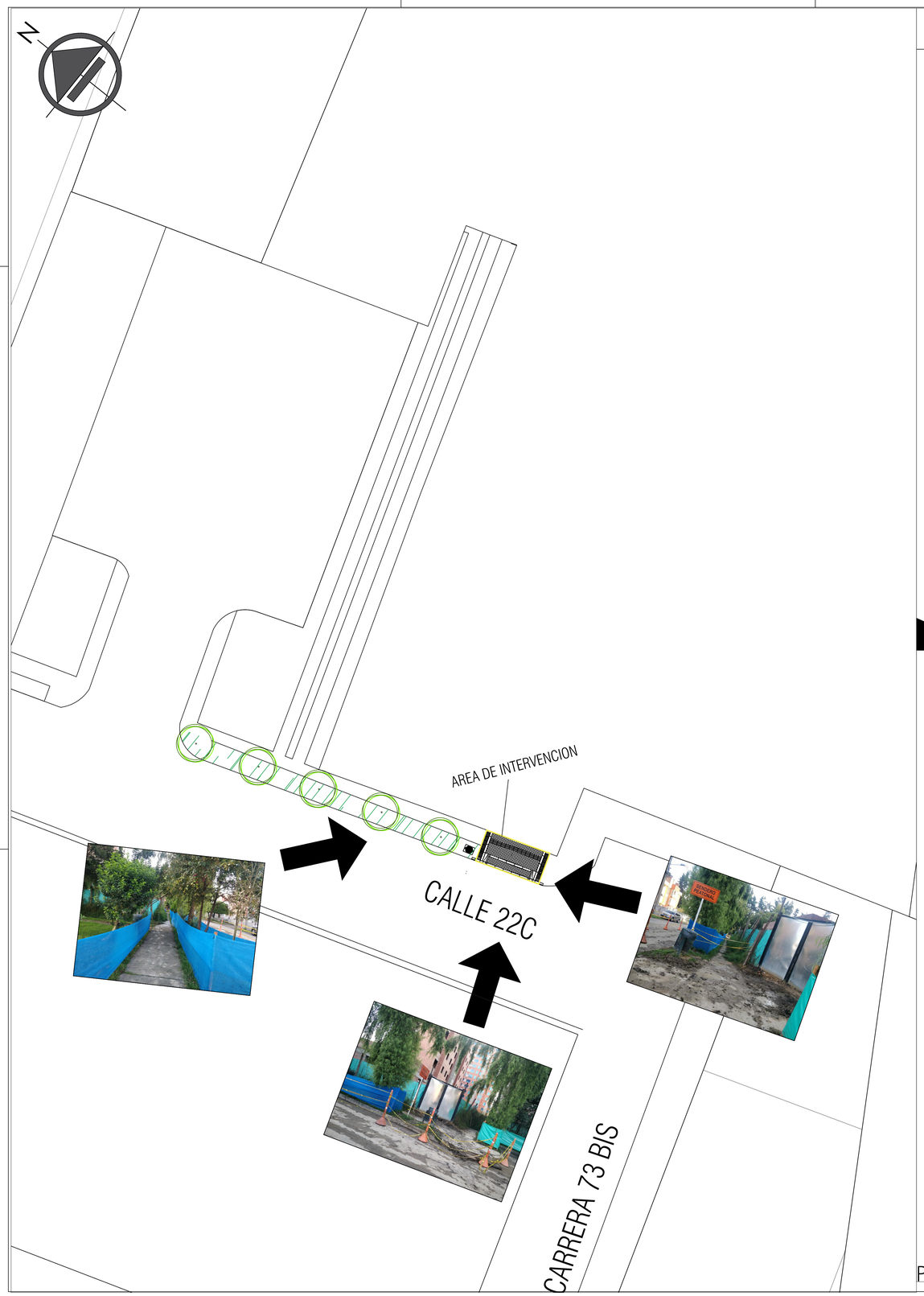

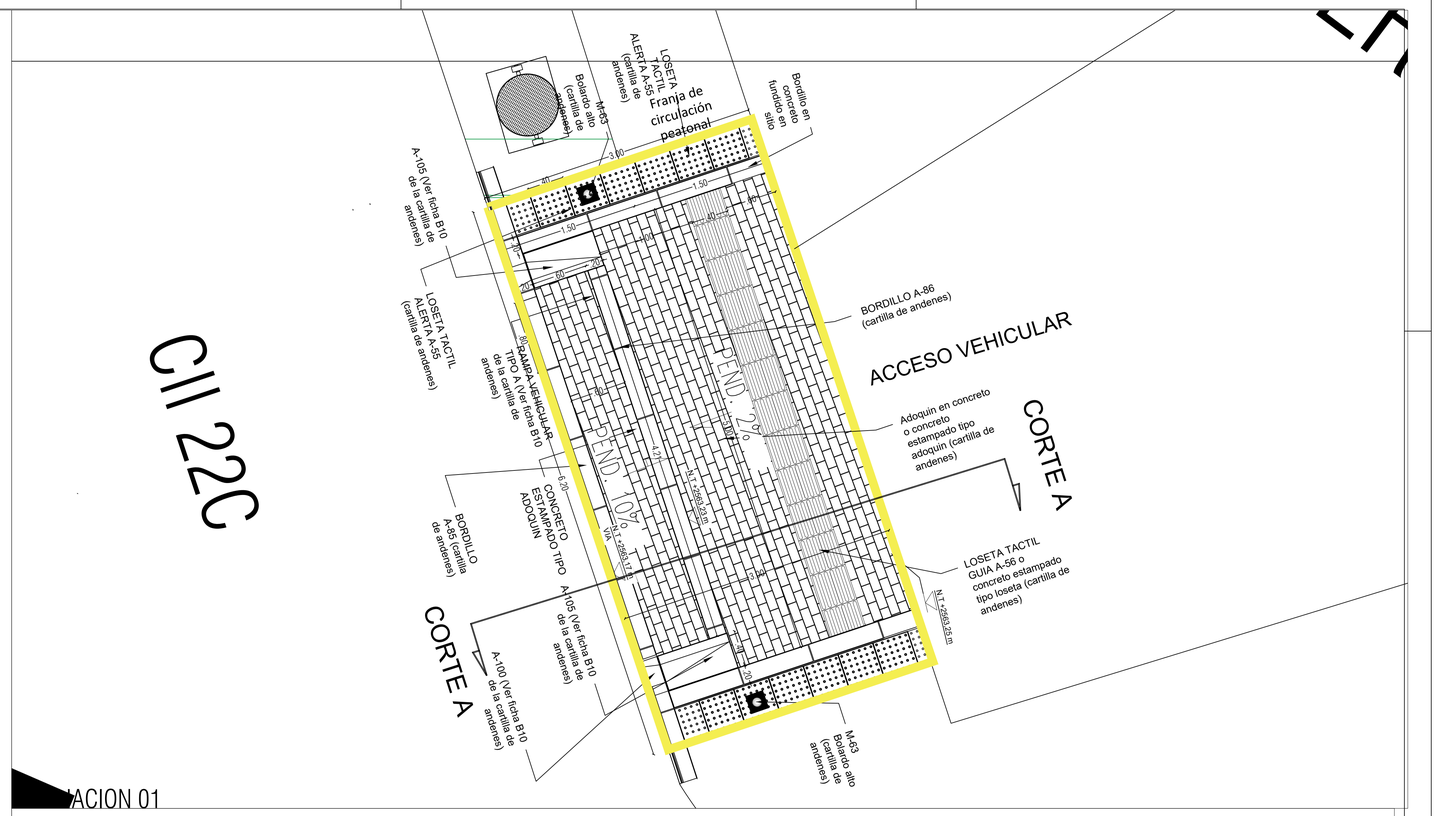

ACION 01

CORTE A-A

PERFIL VIAL V-5 (13.50 m)
CALLE 22 C

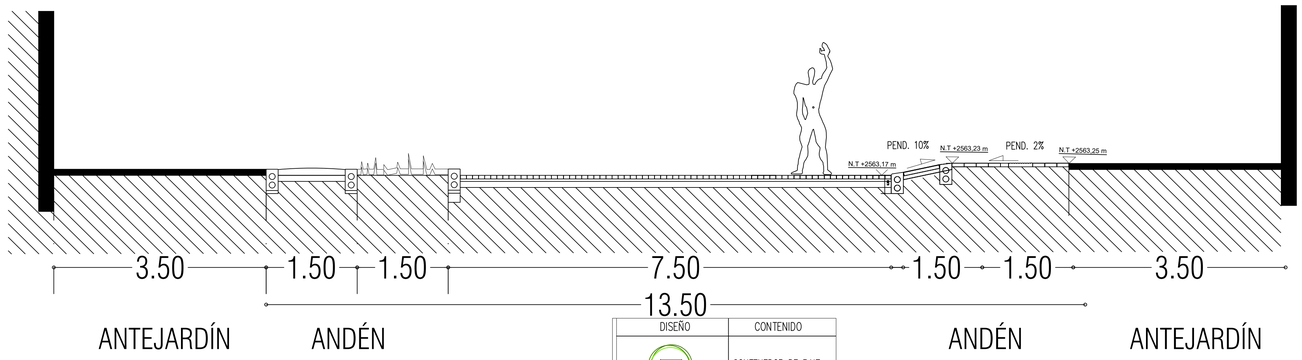

DISEÑO	CONTENIDO
	CONTENEDOR DE RAIZ
	LOSETA TACTIL GUIA TIPO A56
	LOSETA TACTIL ALERTA TIPO A55
	ADOQUIN EN CONCRETO TIPO A25
	CANECA EN ACERO INOXIDABLE
	AREA DE INTERVENCION

CUADRO DE ÁREAS ACTUAL

	%	M²
ZONAS VERDES	50%	9.40 M²
ZONAS DURAS	50%	9.40 M²
TOTAL	100%	18.80 M²

CUADRO DE ÁREAS FINAL

	%	M²
ZONAS VERDES	0%	0 M²
ZONAS DURAS	100%	18.80 M²
TOTAL	100%	18.80 M²

LOCALIZACIÓN

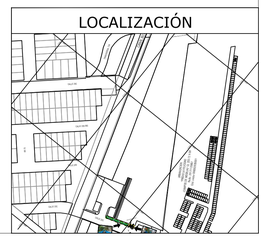

PERFIL VIAL ESC. 1:150

Margarita Rosa Caicedo

Secretaría de Planeación

PROYECTO: URBANIZACION MODELIA PROYECTO VERNAZZA APARTAMENTOS	PROPIETARIO: VERNAZZA CONSTRUCCIONES SAS – JORGE GARCIA	RESOLUCIÓN DE URBANISMO: 11001-3-19-1728 DEL 30 DE SEP. DE 2019	Vo. Bo.: REVISIÓN, VERIFICACIÓN, VALIDACIÓN
	DISEÑADOR: ARQ. VIVIANA LOPEZ G. A363322010-1130593732	PLANO URBANÍSTICO: CU3F105/4-32	

M O D I F I C A C I O N E S
I
II
III
IV
V
VI
VII
VIII

CONTIENE: PLANTA ARQUITECTONICA RAMPA DE ACCESO		ESCALA: 1:250	PLANCHA No. 2 DE 3
NOMBRE DEL PROYECTO	RAMPA DE ACCESO – VERNAZZA		
LOCALIDAD:	10 FONTIBON		
DIRECCION:	CL 22C 73 46	FECHA ELABORACIÓN: JULIO 2021	
ARCHIVO AUTOCAD:	PLANTA_ARQ_VERNAZZA.DWG		