PLANTA DE INTERVENCIÓN ESC 1:150

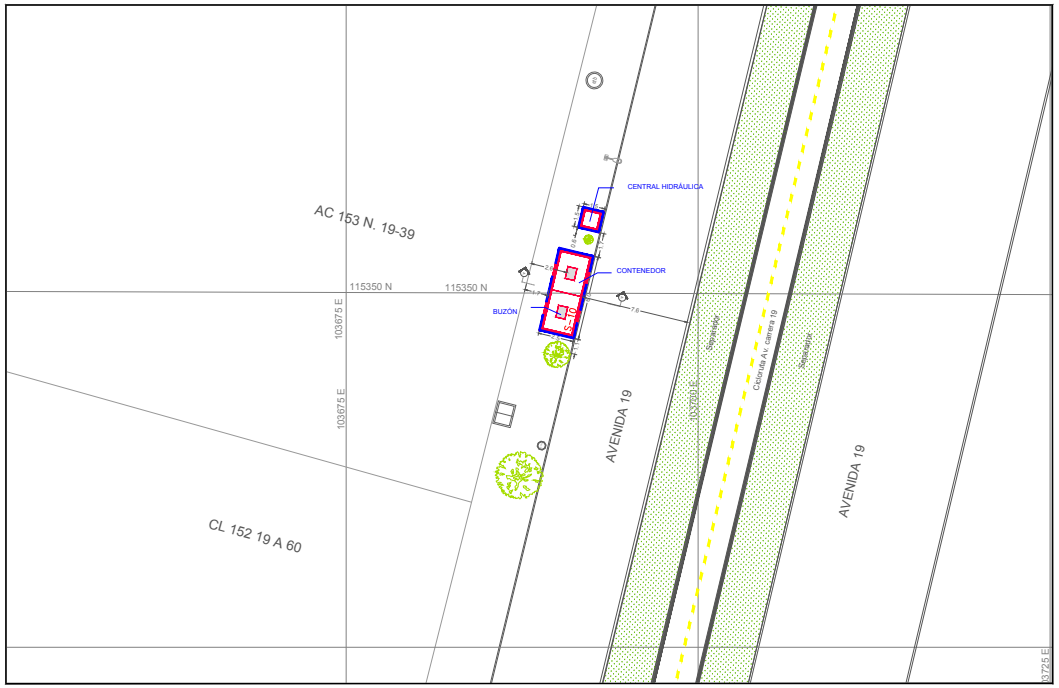

CORTE ESC 1:75

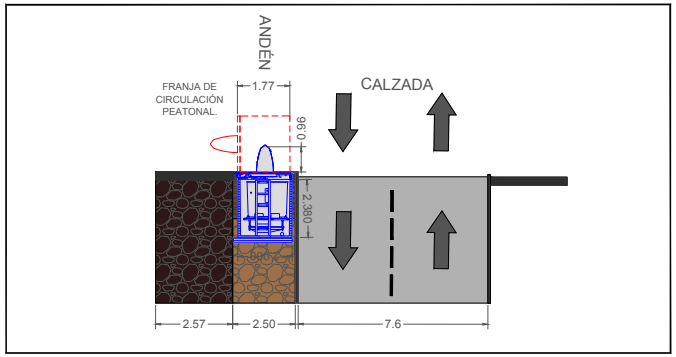

REGISTRO FOTOGRÁFICO





DETALLE SOTERRADO PLANTA 1:50

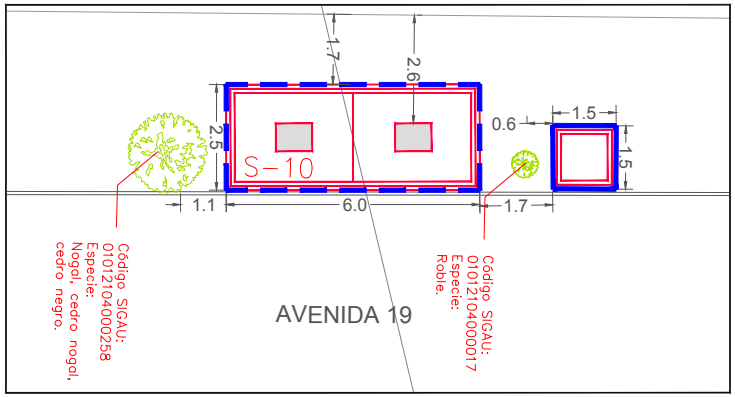

DETALLE ESC 1:20

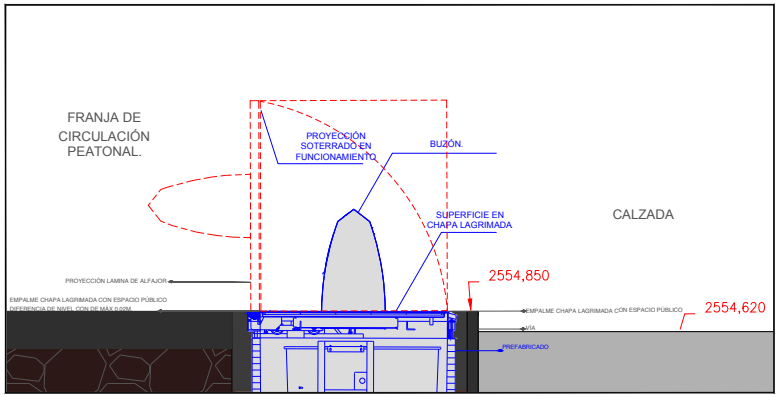

CUADRO DE ÁREAS	
ELEMENTO	ÁREA (m2)
Área de ocupación del contenedor	17,25 m2
% zona verde	0 %
% zona dura	100%

CUADRO DE ARBORIZACIÓN DE LA ZONA EXISTENTE	
COORDENADAS	
LATITUD	LONGITUD
4,735640	-74,044093

OBSERVACIONES
- Los contenedores soterrados se ubican del borde del sardinel hacia el interior del andén. Se deja la distancia mínima permitida descrita dentro de la Cartilla de andenes de Bogotá D.C vigente al año 2018.

INGENIEROS S.A.S. — Promoambiental Distrito S.A.S. ESP

DISEÑADOR: Ingeniero Civil Felipe Mauricio Fuentes
INF-2020-0008-N CPIC

CONTRATISTA: PROMOAMBIENTAL DISTRITO S.A.S E.S.P
Tomás Salvador Mendoza Recio

LOCALIZACIÓN

SISTEMA DE COORDENADAS

MAGNA SIRGAS
I. OBSERVATORIO BOGOTÁ

COORDENADAS REGIAS

NORTE: 1.000.000
ESTE: 1.000.000

OBSERVACIONES

FECHA	MODIFICACIONES

INTERVENCIÓN DEL ESPACIO PÚBLICO PARA CONTENEDORES SOTERRADOS.

Contrato de concesión No 283 de 2018.

PLANO DE UBICACIÓN PARA CONDENEDORES SOTERRADOS

GEORREFERENCIACIÓN DEL SOTERRADO
Latitud: 4,735139
Longitud: -74,044214

CONTIENE: SOTERRADO S-10 = AC 153 # 19-39
LOCALIDAD: USAQUEN

ESCALA: DEFINIDA EN CADA PLANO

NOMBRE DEL ARCHIVO: SDP_TEP_V0.dwg

PROYECTO Nº:

FECHA DEL PLANO: 08 DE NOVIEMBRE DE 2019

FECHA FINALIZACION DEL DISEÑO:

PLANO NO: 2 / 5