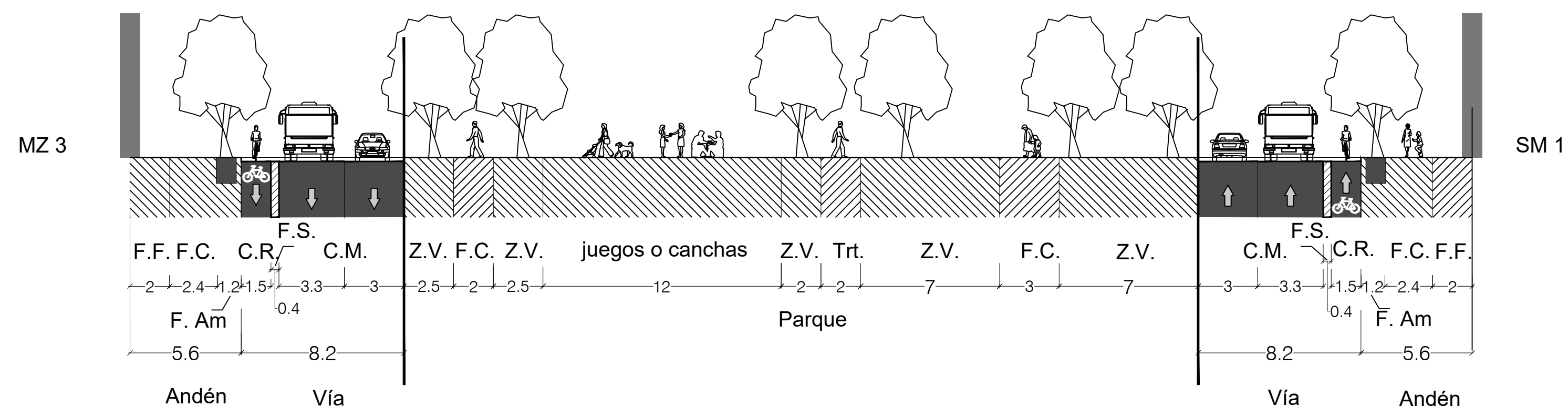
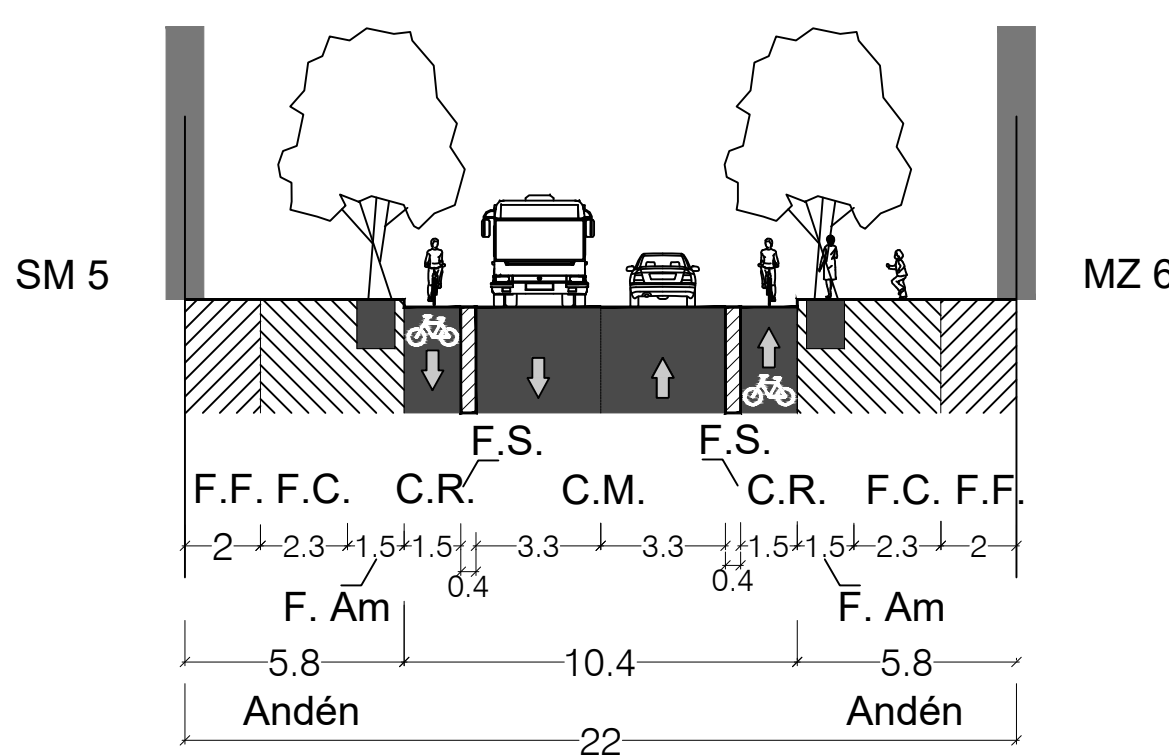


PERFILES PROPUESTOS

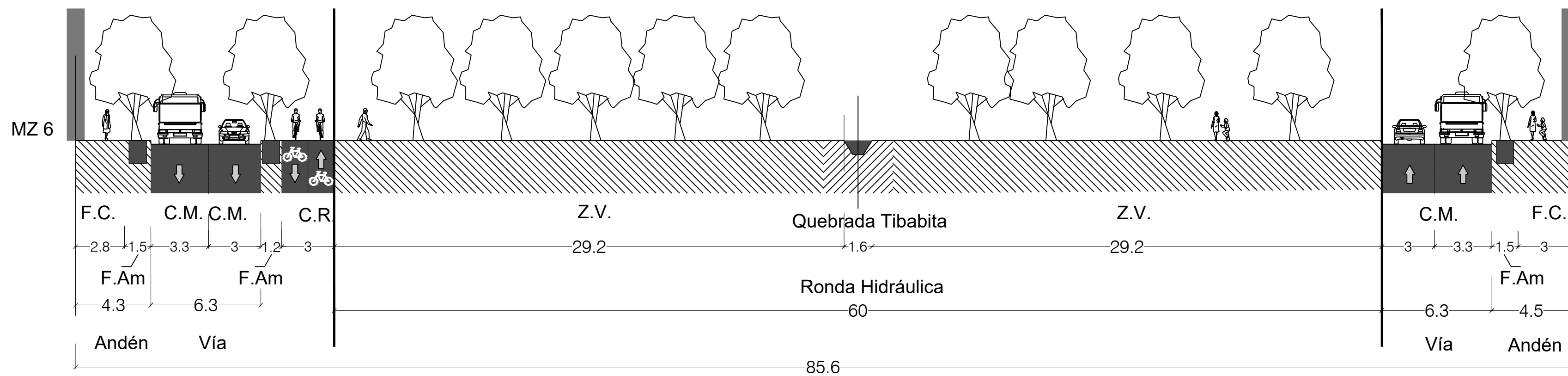
CORTE E-E PERFIL VIA LOCAL VÍA PARQUE (PAR VIAL V-5)
ESC 1:200



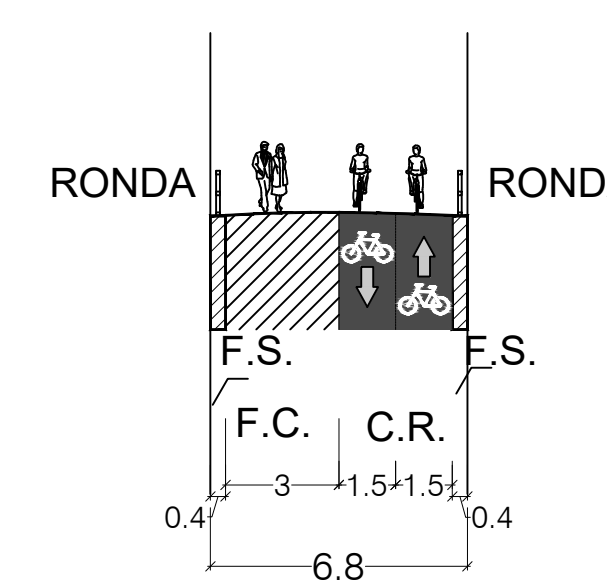
CORTE B-B PERFIL VIA LOCAL V-6
ESC 1:200



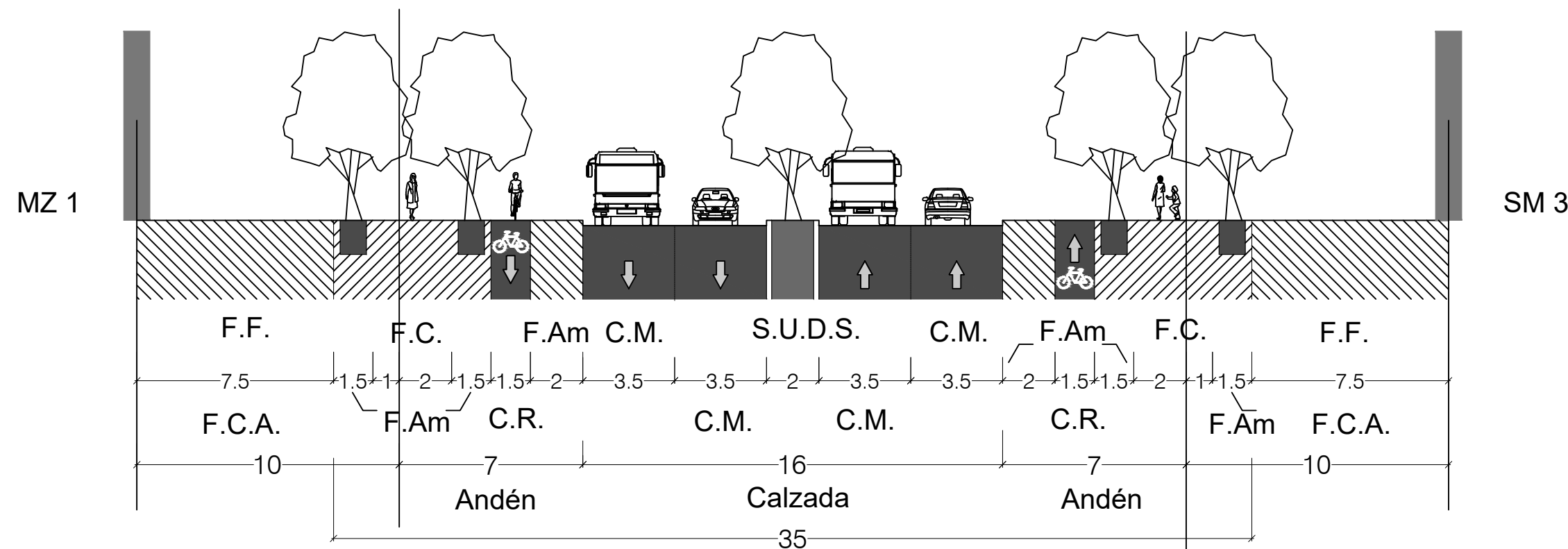
CORTE C-C PERFIL VIA LOCAL VÍA RONDA (PAR VIAL V-6)
ESC 1:200



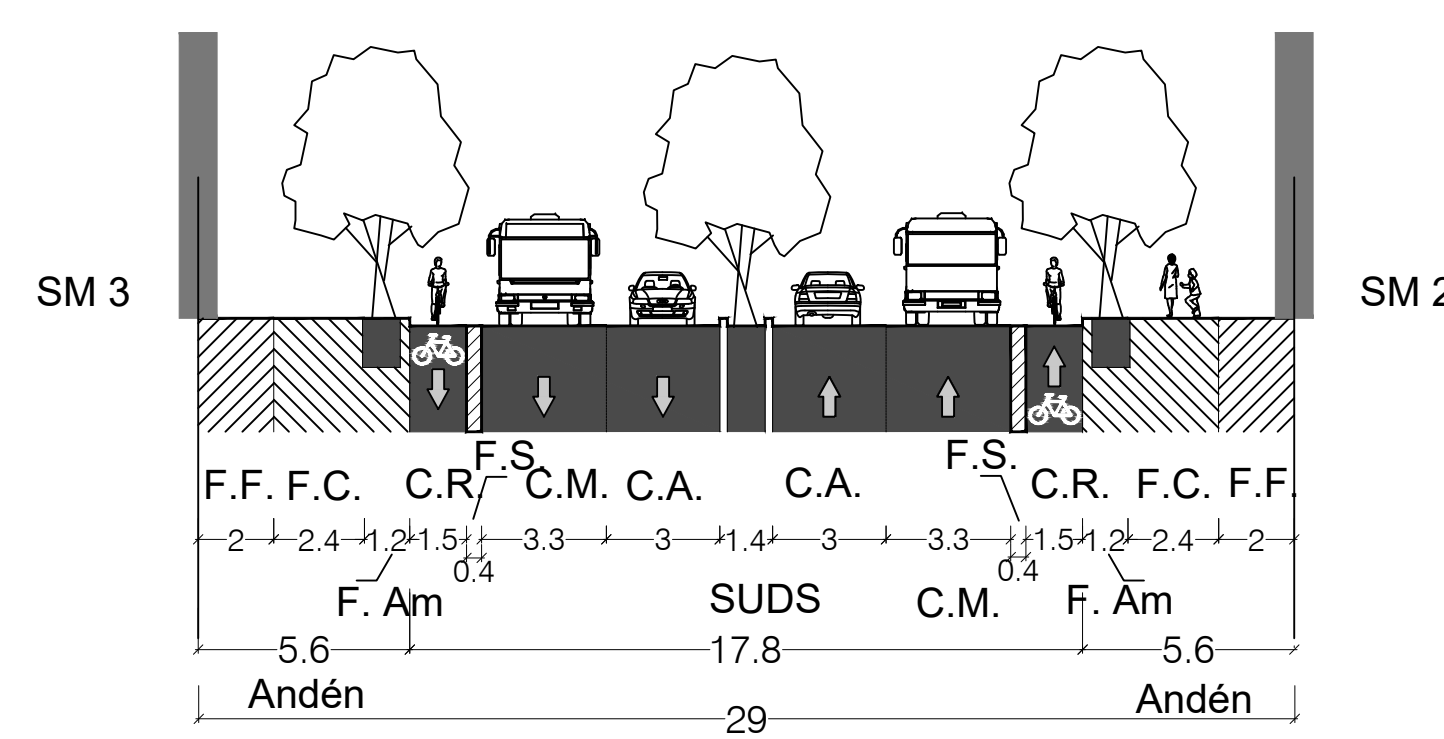
CORTE A-A PERFIL PASO NO MOTORIZADO RONDA
ESC 1:200



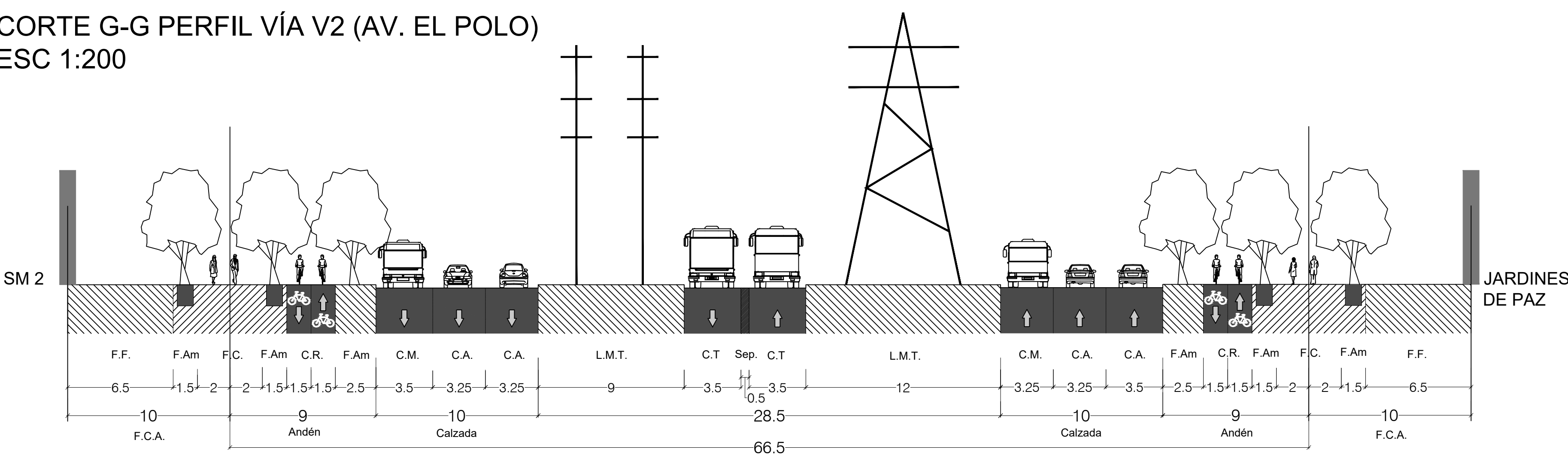
CORTE F-F PERFIL VÍA V3 (AV. SANTA BÁRBARA)
ESC 1:200



CORTE D-D PERFIL VÍA LOCAL V-5
ESC 1:200



CORTE G-G PERFIL VÍA V2 (AV. EL POLO)
ESC 1:200

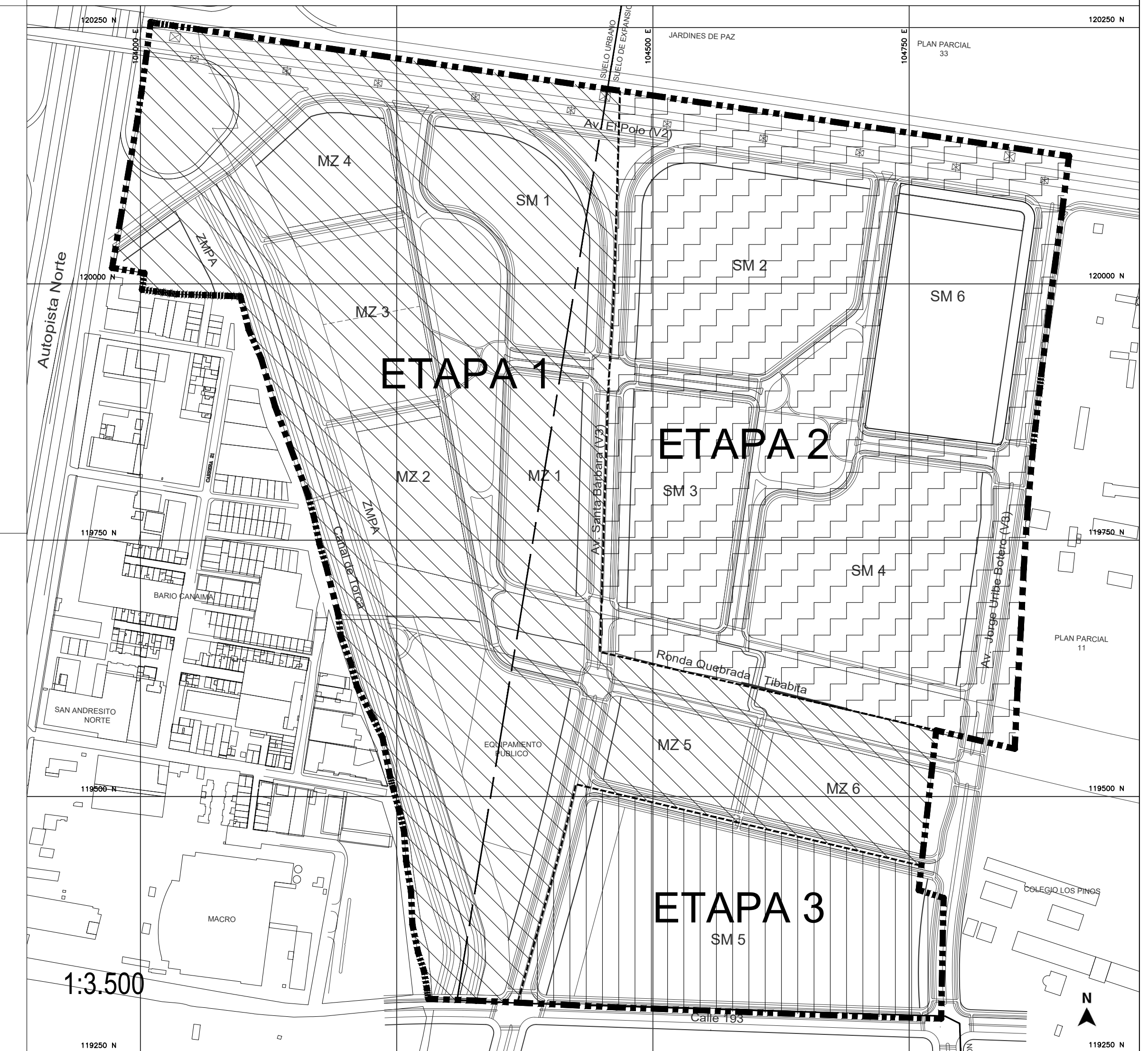


CONVENCIONES

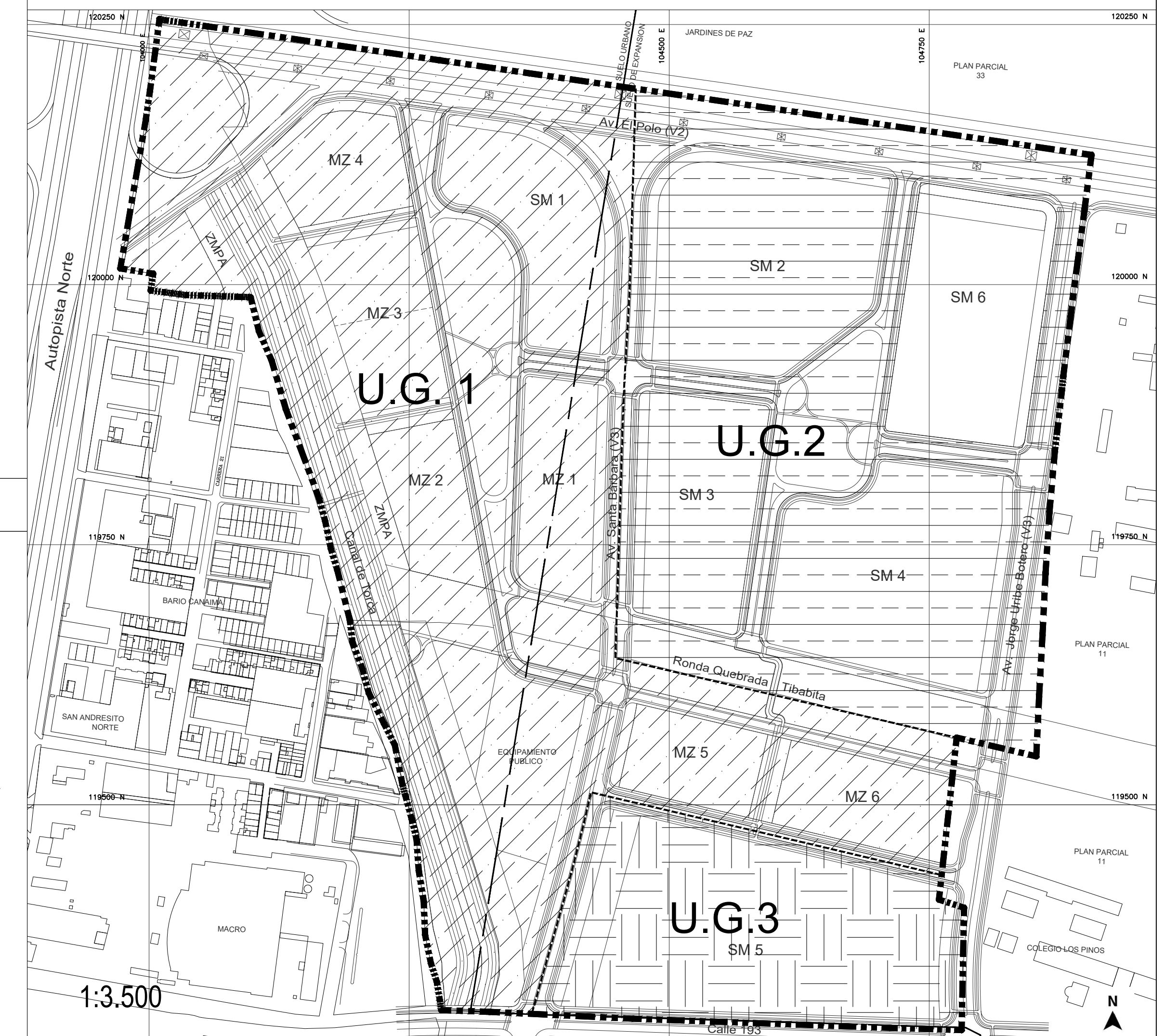
- Delimitación Plan Parcial No. 10
- Limite suelo urbano y de expansión
- Delimitación UG

UNIDADES DE GESTIÓN	ETAPAS DE DESARROLLO
U.G.1	ETAPA 1
U.G.2	ETAPA 2
U.G.3	ETAPA 3

ETAPAS DE DESARROLLO



UNIDADES DE GESTIÓN



LAGOS DE TORCA
PLAN PARCIAL
Nº 10
EL ROSARIO

PERFILES PROPUESTOS
ETAPAS DE DESARROLLO
UNIDADES DE GESTIÓN

PLANO:
2 / 3
ESCALA:
1:200
FECHA:
NOVIEMBRE
2019



OBSERVACIONES S.D.P.
Incorporación plano topográfico N° :
Radicado N° :
Fecha :
Proceso de certificación de Cabida y Linderos ante UAECD
Archivo Magnético

BOGOTÁ D.C.

ALCALDÍA MAYOR DE BOGOTÁ D.C.

ENRIQUE PEÑALOSA LONDOÑO
ALCALDE MAYOR DE BOGOTÁ D.C.

SECRETARÍA DISTRITAL DE PLANEACIÓN

DECRETO DISTRITAL N°

SECRETARÍA DISTRITAL DE PLANEACIÓN

ANDRÉS ORTIZ GÓMEZ
SECRETARIO DISTRITAL DE PLANEACIÓN

MAURICIO ACOSTA PINILLA
SUBSECRETARIO DE PLANEACIÓN TERRITORIAL