

**REVISIÓN ORDINARIA DEL POT
ESTRATEGIA DE PARTICIPACIÓN - FASE I
DIAGNÓSTICO Y FORMULACIÓN**
INFORME PRELIMINAR QUINCENAL
(01 -15 DE MAYO DE 2020)
VERSIÓN 2

TABLA DE CONTENIDO

	Pág.
INTRODUCCIÓN	5
1. Reuniones Virtuales	6
2. Canal de llamadas telefónicas.....	13
3. Correo Electrónico	14
4. Correspondencia oficial	14
5. Instrumento de captura de aportes ciudadanos.....	14
6. Mapa Virtual	14
7. Curso Virtual de POT	15

TABLAS

	Pág.
Tabla 1. Reporte asistencia y aplicación de herramientas, Fase 1. Diagnóstico y Formulación – Revisión POT 2020	7
Tabla 2. Relación de aportes de acuerdo a la temática Fase 1. Diagnóstico y Formulación – Revisión POT 2020	8

GRÁFICAS

	Pág.
Gráfica No.1. Resultados aportes Localidad de Chapinero. Fase 1. Diagnóstico y Formulación – Revisión POT 2020	9
Gráfica No.2. Resultados aportes Localidad de Kennedy. Fase 1. Diagnóstico y Formulación – Revisión POT 2020	9
Gráfica No.3. Resultados aportes Localidad de Bosa 06/05/20 Fase 1. Diagnóstico y Formulación – Revisión POT 2020	10
Gráfica No.4. Resultados aportes Localidad de Suba Fase 1. Diagnóstico y Formulación – Revisión POT 2020	10
Gráfica No.5. Resultados aportes Localidad de Engativá Fase 1. Diagnóstico y Formulación – Revisión POT 2020	11
Gráfica No.6. Resultados aportes Localidad de Los Mártires Fase 1. Diagnóstico y Formulación – Revisión POT 2020	11
Gráfica No.7. Resultados aportes Localidad de Bosa 12/05/20 Fase 1. Diagnóstico y Formulación – Revisión POT 2020	12
Gráfica No.8. Resultados aportes Localidad de Barrios Unidos Fase 1. Diagnóstico y Formulación – Revisión POT 2020	12

INTRODUCCIÓN

La Secretaría Distrital de Planeación se encuentra adelantando el proceso de revisión del Plan de Ordenamiento Territorial -POT- que se diseñó a partir de tres fases: i) formular, ii) concertar y iii) aprobar. Para lograr los objetivos establecidos en las acciones señaladas, la normatividad determina que, en aras de lograr la incidencia de la ciudadanía en los procesos de interacción, es fundamental la participación ciudadana para garantizar la discusión de los grandes temas, para lo cual se debe adelantar de manera simultánea el seguimiento, evaluación, diagnóstico y formulación, mesas de trabajo acordadas con los representantes de la sociedad civil y los gremios interesados.

De esta manera, se han venido diversos escenarios de acercamiento con actores sociales, institucionales, académicos, entre otros. Uno de ellos, es el proceso de acercamiento a la Subcomisión de POT, a través de la Mesa de Pactos, que permitió generar tres encuentros para recibir asesoría técnica que permitiera fortalecer la fase de participación. En ese sentido, se establecieron tres ejes estratégicos, a saber:

- ☞ Proceso metodológico
- ☞ Abordaje territorial
- ☞ Dinámicas de comunicaciones.

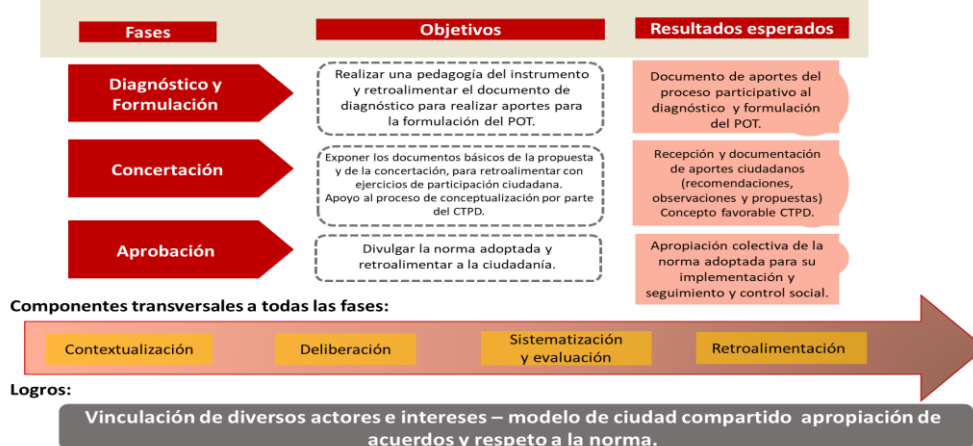
Actualmente, nos encontramos adelantando la fase de participación ciudadana denominada **Diagnóstico y Formulación**, la cual pretende realizar una pedagogía del instrumento y retroalimentar el documento de diagnóstico. Para ello, se han diseñado espacios virtuales de participación con el fin de informar y garantizar la intervención de las autoridades de planeación y de gobierno, así como de las diversas organizaciones que aporten al ejercicio previsto para el ajuste del POT 2020. Lo anterior en el marco de la etapa de mitigación provocada por la llegada del COVID-19 a la ciudad.

El alcance de los espacios virtuales que se han venido realizando es dar a conocer los aspectos generales y de detalle del diagnóstico del POT, que permitan recibir aportes de las autoridades, instancias, organizaciones y ciudadanía sobre las problemáticas, necesidades y realidades de los diferentes territorios, que sirvan de soporte para la formulación de los temas estructurales y los instrumentos del POT.

En ese sentido, el presente informe se realiza como una labor que permitirá dar cuenta permanente del alcance de las actividades adelantadas durante los primeros quince días de implementación de la Estrategia de Participación Ciudadana y los resultados preliminares que arrojan los espacios en 10 localidades a partir del número de participantes, aportes y resultados de los instrumentos aplicados en la encuesta de comprensión y evaluación de actividades, al igual que el avance correspondiente a los canales adicionales que se han dispuesto para garantizar la intervención de las personas interesadas en el proceso de revisión POT.

REVISIÓN ORDINARIA DEL POT
ESTRATEGIA DE PARTICIPACIÓN - FASE I DIAGNÓSTICO Y FORMULACIÓN

Imagen1. Fases Estrategia Participación Ciudadana para la revisión del POT 2020



Dicha Estrategia de Participación contempla para la primera fase (Diagnóstico y Formulación) varias actividades que se han adelantado desde la Dirección de Participación para la Comunicación y la Planeación de la Secretaría Distrital de Planeación, en articulación con las instancias de participación de la Administración Distrital. A continuación, se describirán las acciones previstas para cada uno de los canales dispuestos en la implementación de la fase mencionada.

1. Reuniones virtuales en las 20 localidades

La Estrategia plantea realizar 59 espacios virtuales de participación, algunos de ellos en las localidades y otros con escenarios Distritales que agrupan diversos actores por temáticas de interés para ciudad, con las diferentes organizaciones sociales, poblacionales, económicas y académicas, entre otras.

De acuerdo a la metodología planteada en los espacios virtuales de participación, donde se realiza la presentación del Diagnóstico de la Revisión del POT, se vienen trabajando dos herramientas con la ciudadanía:

- a. **Evaluación de Comprensión** tiene por objetivo indagar el nivel de comprensión de los participantes del espacio virtual sobre los conceptos presentados en la reunión, este instrumento se aplica al final de la reunión, a través de un formulario web con preguntas de múltiple respuesta y dos preguntas con respuesta abierta. Las preguntas de la evaluación son las siguientes:

- ✓ El Distrito Capital se ordena en el largo plazo en tres estructuras: ¿cuáles son?, ¿el tipo de suelo en Bogotá en su mayoría es?

REVISIÓN ORDINARIA DEL POT
ESTRATEGIA DE PARTICIPACIÓN - FASE I DIAGNÓSTICO Y FORMULACIÓN

- ✓ En toda la historia de la ciudad, se han legalizado 1.158 desarrollos (barrios) de origen informal. ¿Por qué es importante para Bogotá tener sus barrios legalizados?
- ✓ ¿Por qué se va a realizar el proceso de revisión del Plan de Ordenamiento Territorial?
- ✓ De uno (1) a cinco (5), en donde 5 es mucho y 1 muy poco, cuéntenos ¿qué tan comprensible fue la presentación del diagnóstico del POT?
- ✓ ¿Qué elemento le agregarías a la presentación del diagnóstico para que sea más comprensible?
- ✓ ¿Se te ocurre alguna idea para fortalecer la participación ciudadana en el marco de las fases del POT?

b. Evaluación del espacio virtual tiene por objetivo identificar los aciertos, las dificultades y las recomendaciones de mejora que los participantes hacen a los organizadores del espacio.

Los resultados preliminares de las reuniones se pueden observar a continuación:

Tabla 1. Reporte asistencia y aplicación de herramientas
Fase 1. Diagnóstico y Formulación – Revisión POT 2020

Fecha	Territorio/ Sector	Asistencia ciudadanía	No. Aportes	No. Evaluación Comprensión POT	No. Evaluación Espacio
Martes, mayo 05, 2020	Chapinero	27	20	5	0
Miércoles, mayo 06, 2020	Kennedy	26	17	2	1
Miércoles, mayo 06, 2020	Bosa	43	44	7	3
Viernes, mayo 08, 2020	Suba	23	38	2	5
Sábado, mayo 09, 2020	Engativá	14	18	0	0
Lunes, mayo 11, 2020	Usaquén*	8		3	3
Lunes, mayo 11, 2020	Kennedy*	19		1	0
Martes, mayo 12, 2020	Los Mártires	48	11	8	4
Martes, mayo 12, 2020	Bosa	44	49	1	5
Miércoles, mayo 13, 2020	Barrios Unidos	21	70	2	1
TOTAL		273	267	31	22

Fuente: Dirección Participación y Comunicación para la Planeación (SDP)

* Información con corte al 15 de mayo de 2020

*Nota: Esta información se encuentra en sistematización.

En la Tabla No. 1 se reflejan el número de encuentros que hasta el momento se han venido desarrollando en la fase de Diagnóstico y Formulación en las localidades de Chapinero, Kennedy, Bosa, Suba, Engativá, Usaquén, Kennedy, Los Mártires y Barrios Unidos, donde se registra la participación de 273 personas que representan a actores comunitarios, actores públicos, actores privados y ciudadanía organizada, el número de aportes y la evaluación de la comprensión del POT y de la metodología implementada en los encuentros.

En ese sentido, es importante establecer un escenario comparativo con la etapa de Contextualización y Motivación del POT realizada entre los meses de septiembre de 2016 y marzo de 2017, donde se registra la participación de 2.494 personas en las 43 actividades y jornadas planeadas para surtir el proceso. Promediando el mismo lapso temporal del presente informe (15 días iniciales), se podría calcular que el número de participantes para el mismo tiempo fue de 178 personas aproximadamente; en términos semejantes con el

REVISIÓN ORDINARIA DEL POT
ESTRATEGIA DE PARTICIPACIÓN - FASE I DIAGNÓSTICO Y FORMULACIÓN

momento actual, la cifra de 273 personas evidencia un aumento del 65% en el proceso de participación¹.

Este porcentaje se considera relevante, tomando en cuenta los siguientes factores:

- ✓ La imposibilidad de adelantar encuentros presenciales por cuenta del Decreto de Emergencia Sanitaria.
- ✓ El porcentaje de personas que no tienen acceso a las plataformas tecnológicas y, sin embargo, han encontrado en la virtualidad una opción de acceso para participar en los escenarios planteados.

Es importante destacar que los encuentros han estado acompañados por la Subsecretaría de Planeación Territorial, su equipo directivo y profesionales de las áreas, según las temáticas que en cada territorio o escenario poblacional se precisen y requieran: Dirección de Planes Parciales, Dirección de Patrimonio y Renovación Urbana, Dirección de Norma Urbana, Dirección de Taller del Espacio Público, Dirección de Planes Maestros y Complementarios, Dirección de Ambiente y Ruralidad, Dirección de Legalización y Mejoramiento Integral de Barrios y Dirección de vías, Transporte y Servicios Públicos. La presencia de los funcionarios y funcionarias, contribuye a resolver con exactitud y celeridad cada inquietud de la ciudadanía de una manera inmediata y con la rigurosidad técnica.

Tabla 2. Relación de aportes de acuerdo a la temática
Fase 1. Diagnóstico y Formulación – Revisión POT 2020

Territorio /Sector	Región	EEP	Población	Movilidad	Revitalización	Sistema de Cuidado	Otros	Total
Chapinero	0	3	4	2	3	0	8	20
Kennedy	0	7	4	2	0	1	3	17
Bosa	1	7	7	9	8	9	3	44
Suba	1	13	7	3	1	5	8	38
Engativá	2	3	1	3	1	6	2	18
Usaquén								
Kennedy								
Los Mártires	0	0	4	0	5	0	2	11
Bosa	1	6	1	20	11	3	7	49
Barrios Unidos	0	1	6	9	21	10	23	70
TOTAL	5	40	34	48	50	34	56	

Fuente: Dirección Participación y Comunicación para la Planeación (SDP)

* Información con corte al 15 de mayo de 2020

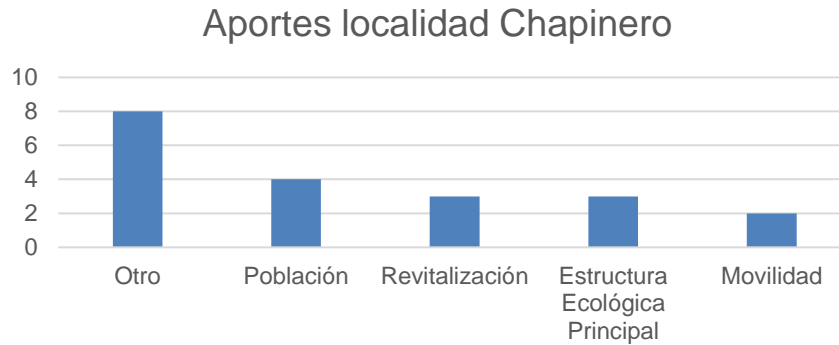
En la tabla 2 se evidencian los aportes que hasta el momento se han recibido de los encuentros virtuales realizados en las localidades de Chapinero, Kennedy, Bosa, Suba, Engativá, Los Mártires y Barrios Unidos. Esta convocatoria se ha dirigido principalmente a representantes del Consejo Local de Planeación –CPL-, representantes de juntas de acción comunal, integrantes de las juntas administradoras locales, alcaldes y funcionarios de alcaldías. Los aportes consignados hasta la fecha se han centrado en temas como movilidad, revitalización y estructura ecológica principal. Las localidades que más han generado aportes en su orden son Barrios Unidos, Bosa y Suba.

¹ Participación en el proceso de Revisión General del Plan de Ordenamiento Territorial de Bogotá. Secretaría Distrital de Planeación. 2019. Pág. 11.

REVISIÓN ORDINARIA DEL POT
ESTRATEGIA DE PARTICIPACIÓN - FASE I DIAGNÓSTICO Y FORMULACIÓN

A continuación, se presentan los resultados de los aportes principales por localidad:

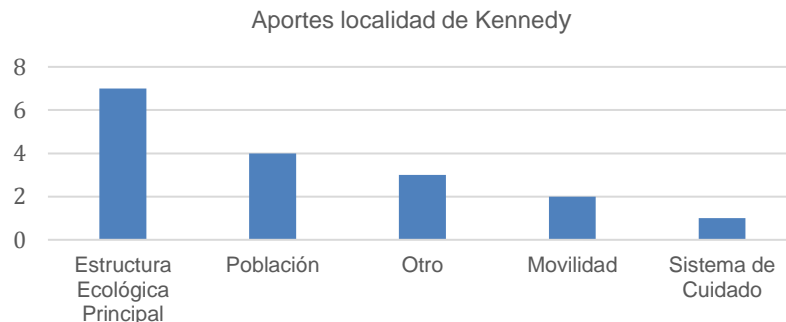
Gráfica No.1. Resultados aportes Localidad de Chapinero.
Fase 1. Diagnóstico y Formulación – Revisión POT 2020



Fuente: Dirección Participación y Comunicación para la Planeación
* Información con corte al 15 de mayo de 2020

Los participantes en este escenario estuvieron muy interesados en saber cómo continuaba la participación y cuáles eran los canales para seguir interactuando con la administración; sus observaciones se orientaron a la participación de las áreas rurales y la sentencia del Río Bogotá y los cerros orientales.

Gráfica No.2. Resultados aportes Localidad de Kennedy.
Fase 1. Diagnóstico y Formulación – Revisión POT 2020

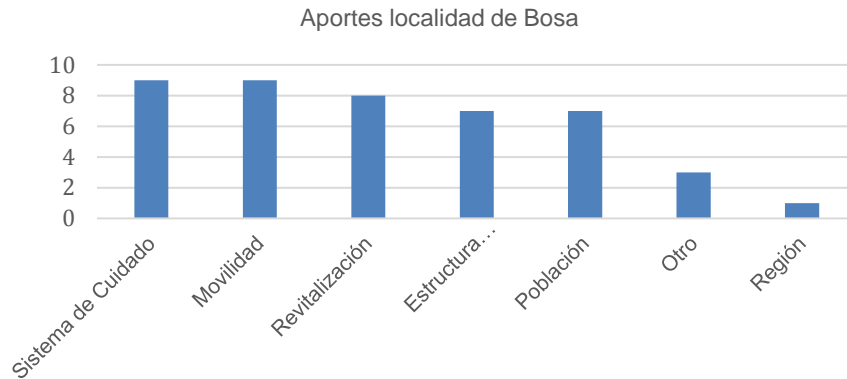


Fuente: Dirección Participación y Comunicación para la Planeación (SDP)
* Información con corte al 15 de mayo de 2020

Kennedy se pronunció en temas como conexión de vías, legalización de barrios, estructura ecológica principal, preservación de humedales, inclusión de propuestas animalistas, reciclaje, recuperación de la Alameda El Porvenir, espacio público y Central de Abastos, entre otros temas. Los aportes se centraron en los temas de la Estructura Ecológica Principal, la carencia de espacio público, la ejecución del Plan Parcial Bavaria Fábrica, Río Tunjuelito y humedales de la localidad.

REVISIÓN ORDINARIA DEL POT
ESTRATEGIA DE PARTICIPACIÓN - FASE I DIAGNÓSTICO Y FORMULACIÓN

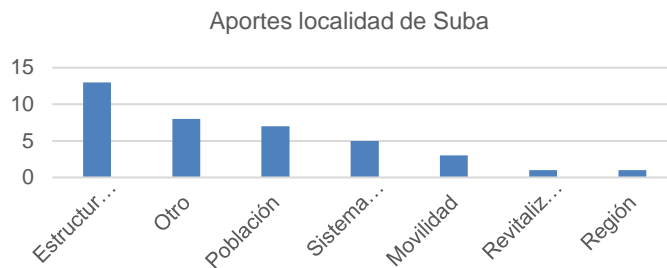
Gráfica No.3. Resultados aportes Localidad de Bosa 06/05/20
Fase 1. Diagnóstico y Formulación – Revisión POT 2020



Fuente: Dirección Participación y Comunicación para la Planeación (SDP)
* Información con corte al 15 de mayo de 2020

La comunidad de Bosa expresó la necesidad de tener en cuenta las poblaciones y la importancia de armonizar el Plan de Ordenamiento Territorial -POT- con el Plan de Desarrollo Distrital PPD y el Plan de Desarrollo Local, frente a las acciones afirmativas donde se plantea para los cuidadores de personas con discapacidad reconocimiento y distribución de los roles en el marco del sistema de cuidado. Por otro lado, la comunidad manifiesta que en la localidad se tiene un déficit de equipamientos.

Gráfica No.4. Resultados aportes Localidad de Suba
Fase 1. Diagnóstico y Formulación – Revisión POT 2020

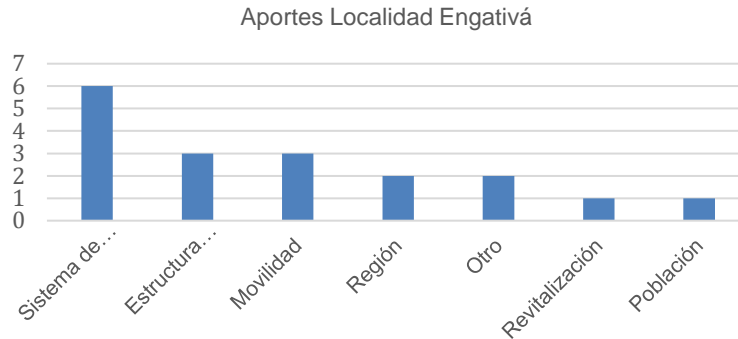


Fuente: Dirección Participación y Comunicación para la Planeación (SDP)
* Información con corte al 15 de mayo de 2020

Para la localidad de Suba, temas como Lagos de Torca, protección de los humedales, la relación de Bogotá con la Región, el crecimiento de manera organizada, la contaminación, enfoque territorial de derechos en el POT, protección de la ruralidad, pacto ambiental pro Bogotá y equipamientos de salud entre otros, fueron los más recurrentes durante la reunión virtual.

REVISIÓN ORDINARIA DEL POT
ESTRATEGIA DE PARTICIPACIÓN - FASE I DIAGNÓSTICO Y FORMULACIÓN

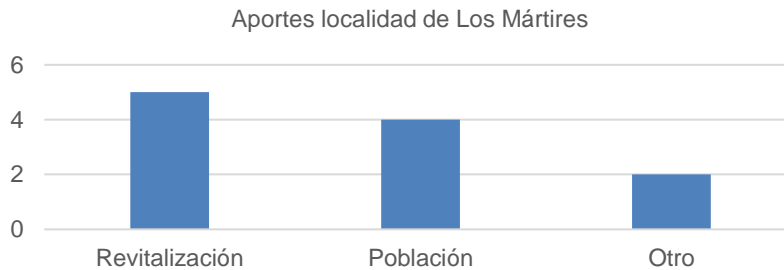
**Gráfica No.5. Resultados aportes Localidad de Engativá
Fase 1. Diagnóstico y Formulación – Revisión POT 2020**



Fuente: Dirección Participación y Comunicación para la Planeación (SDP)
* Información con corte al 15 de mayo de 2020

La comunidad de Engativá enfatizó la necesidad de conocer el inventario de equipamientos en todo lo relacionado con el Sistema de Cuidado, precisando su distribución actual y la proyección de la cobertura que requieren. Otro tema mencionado por la comunidad fue la conservación y restauración ecológica de los sistemas de agua, especialmente el Humedal Jaboque.

**Gráfica No.6. Resultados aportes Localidad de Los Mártires
Fase 1. Diagnóstico y Formulación – Revisión POT 2020**

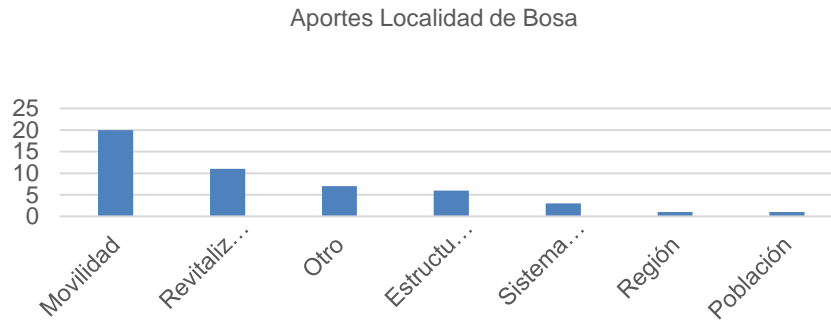


Fuente: Dirección Participación y Comunicación para la Planeación (SDP)
* Información con corte al 15 de mayo de 2020

La comunidad de la Localidad de Mártires manifestó en términos generales su preocupación frente al deterioro de sus barrios y la adopción de diferentes Planes Parciales de Renovación que están dentro del territorio como son el Plan Parcial de Renovación Urbana Voto Nacional, Sabana, entre otros, donde se pretende incentivar la economía naranja. Las inquietudes redundan en conocer cómo el POT integrará los usos que tradicionalmente ha tenido el sector con las diferentes actividades.

REVISIÓN ORDINARIA DEL POT
ESTRATEGIA DE PARTICIPACIÓN - FASE I DIAGNÓSTICO Y FORMULACIÓN

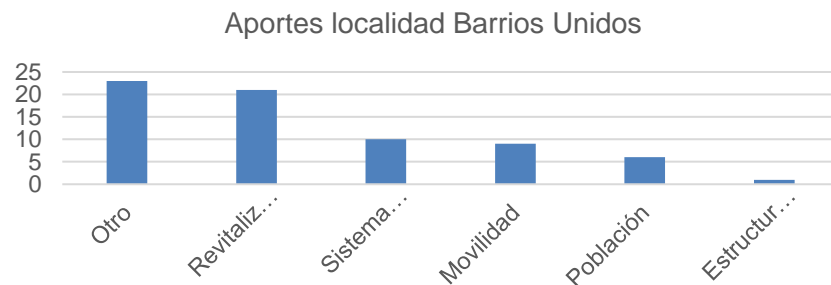
Gráfica No.7. Resultados aportes Localidad de Bosa 12/05/20
Fase 1. Diagnóstico y Formulación – Revisión POT 2020



Fuente: Dirección Participación y Comunicación para la Planeación (SDP)
* Información con corte al 15 de mayo de 2020

Los aportes de la localidad de Bosa para este encuentro giraron en torno a la relación que tienen los Planes Parciales de Desarrollo (La Palestina, Edén el Descanso, Campo Verde) en el territorio y el aumento en la demanda de mejores vías, medios de transporte, equipamientos y los servicios para atender la gran cantidad de población que viene ocupando la localidad de manera exponencial.

Gráfica No.8. Resultados aportes Localidad de Barrios Unidos
Fase 1. Diagnóstico y Formulación – Revisión POT 2020



Fuente: Dirección Participación y Comunicación para la Planeación (SDP)
* Información con corte al 15 de mayo de 2020

Los participantes de la reunión evidenciaron su interés por conocer cómo se desarrollará la Estrategia de Participación para la revisión del POT y los canales para incidir de manera efectiva en el futuro de su localidad. De manera enfática, la comunidad de la localidad de Barrios Unidos expresó su posición negativa a los Planes Parciales de Renovación como la Alameda Entre Parques y NOA.

Encuentros poblacionales:

Una de las acciones fundamentales previstas para la fase diagnóstica de revisión del POT, está relacionada con una serie de encuentros poblacionales de carácter distrital que se vienen desarrollando para complementar en el diagnóstico, visiones otorgadas desde el enfoque diferencial, el enfoque de derechos y el enfoque de género.

Se trata de una orientación fundamentada en el reconocimiento de los derechos de los distintos grupos poblacionales en la Constitución Política y en otras disposiciones del nivel internacional o nacional, cuyo objetivo es transformar las dinámicas institucionales y las políticas públicas de atención y reconocimiento efectivo de los derechos de las personas en cuanto a sus particularidades de género, orientación e identidad sexual, momento de su ciclo vital, pertenencia étnica, condición de discapacidad o condición de víctimas del conflicto armado. En ese sentido, el POT2020 ha determinado en esta etapa, un ciclo de encuentros para recoger los avances de las personas que se ubican en un marco de atención diferencial, para procurar la inclusión y el reconocimiento de sus características y situaciones particulares.

En esa perspectiva, es importante señalar que, a la fecha de este informe, se han desarrollado los siguientes encuentros poblacionales, cuyo análisis se ampliará en el informe mensual donde se incluirán de manera desagregada número de asistentes por encuentro, tipo de aporte e indicadores de incidencia para ajustar el diagnóstico preliminar.

- ☞ Personas con Discapacidad
- ☞ Organizaciones Sociales y Ambientales
- ☞ Consejo consultivo Niños, Niñas y Adolescentes
- ☞ Sectores sociales LGBTI
- ☞ Organizaciones ciudadanas de movilidad sostenible
- ☞ Niños, Niñas y Adolescentes con el apoyo de la Secretaría de Educación Distrital – SED-.

En cuanto a escenarios con ruralidad, se destaca el desarrollado con organizaciones sociales campesinas de Usme y Chapinero, cuyas discusiones se centraron en aspectos como definición de espacio público en lo rural, definición de UPR así como la implementación de los PEDET, planes parciales equipamientos.

2. Canal de llamadas telefónicas

La Estrategia de Participación ha previsto un canal de llamadas telefónicas que contactará a las personas que no tienen acceso a las plataformas virtuales. En esa perspectiva, se han focalizado segmentos de personas adultas mayores y habitantes de la ruralidad.

Para ello, se elaboró un protocolo que tiene un documento guía para presentar a grandes rasgos el proceso de revisión del POT y la estrategia de participación planteada para el mismo; el objetivo de este medio es recoger de la misma manera, aportes de la ciudadanía que contribuyan a la construcción social de la propuesta.

3. Correo Electrónico

Así mismo, se cuenta con el correo electrónico potbogota@sdp.gov.co donde las personas tienen la oportunidad de interponer sus dudas, solicitudes y observaciones frente al diagnóstico del POT. Desde el 08 de mayo del presente año hasta la fecha, se han registrado preguntas y sugerencias de 19 ciudadanos al correo. En ese sentido, se han contestado 20 inquietudes por medio de una respuesta tipo que invita a la inscripción del interesado en las charlas de POT, diligenciando el formulario oficial; del mismo modo, en la metodología dispuesta se invita al ciudadano a ingresar al minisitio del POT para conocer la información dispuesta sobre este tema.

Entre los aportes que realizaron los bogotanos y bogotanas de seis (6) localidades (Barrios Unidos, Fontibón, Engativá, La Candelaria, Los Mártires, Usaquén y Bosa) se pudieron identificar los siguientes intereses:

- ☞ Preocupación por entornos y reservas hídricas en cada una de sus localidades.
- ☞ Accesos y reparación de vías en los barrios.
- ☞ Afectación de la línea metro a la movilidad y el medio ambiente.
- ☞ Organización de plazas de mercado.
- ☞ Reglamentación de sitios de reciclaje.

4. Correspondencia oficial

A través del Sistema de Información de Procesos Automáticos (SIPA) de la SDP, aún no se han recibido derechos de petición y documentos que hacen referencia a diferentes temas del ordenamiento de la ciudad. Una vez recibidos, serán analizados y evaluados para ser tenidos en cuenta en la Revisión de POT.

5. Instrumento de captura de aportes ciudadanos

Otro de los elementos contemplados dentro de la Estrategia de Participación es una herramienta de captura de aportes ciudadanos, cuyo objetivo es acercar a la ciudadanía en general a los temas contemplados en el diagnóstico del POT desde el conocer, vincular y comprometer.

Al respecto, se diseñó la propuesta del instrumento por parte de la DPCP y la Subsecretaría de Planeación Territorial validó el contenido; actualmente se encuentra en proceso de envío al Portal Bogotá para su implementación y divulgación con la ciudadanía.

6. Mapa Virtual

La Estrategia de Participación pretende incentivar a la comunidad en general a usar y acceder a las herramientas de la Secretaría Distrital de Planeación como lo es el SINUPOT, que se ha contemplado como metodología de acceso directo a la plataforma para obtener

de manera didáctica, información cartográfica del diagnóstico y formulación del POT, a través de mapas vivos que permitan explorar e interactuar. Con lo anterior, se pretende fortalecer el proceso de pedagogía social y cualificación ciudadana, a través de la exploración de la información cartográfica alrededor de los principios orientadores del Diagnóstico del POT.

Actualmente, se viene trabajando de manera permanente con la Dirección de Sistemas y la Dirección de Información, Cartografía y Estadística – DICE, para lo cual se envió solicitud de requerimientos para ajustar y poner en marcha la herramienta.

7. Curso Virtual de POT

Además de continuar con un proceso de pedagogía social y cualificación ciudadana, la DPCP y la Subsecretaría de Planeación Territorial, vienen trabajando de manera conjunta con el Instituto Distrital de la Participación y Acción Comunal -IDPAC-, a través de la Gerencia de Escuela, para estructurar el Curso Virtual del POT.

Al respecto, la SDP reunió una serie de publicaciones (material bibliográfico) que ha venido produciendo para la revisión del POT (ABC POT). Adicionalmente, la DPCP estructuró preguntas orientadoras del curso (temáticas), que fueron revisadas y ajustadas por el equipo técnico de la Subsecretaría de Planeación Territorial; en el proceso de retroalimentación, la Escuela de Participación sugirió ajustar algunos temas para lograr la comprensión plena de los conceptos por parte de la ciudadanía que va a tomar el proceso de formación.

En ese mismo sentido, se han venido discutiendo temáticas relacionadas con la forma de abordar los enfoques de género y diferenciales en el curso virtual, particularmente los temas de discapacidad, comunidades indígenas, etnias y otras poblaciones.