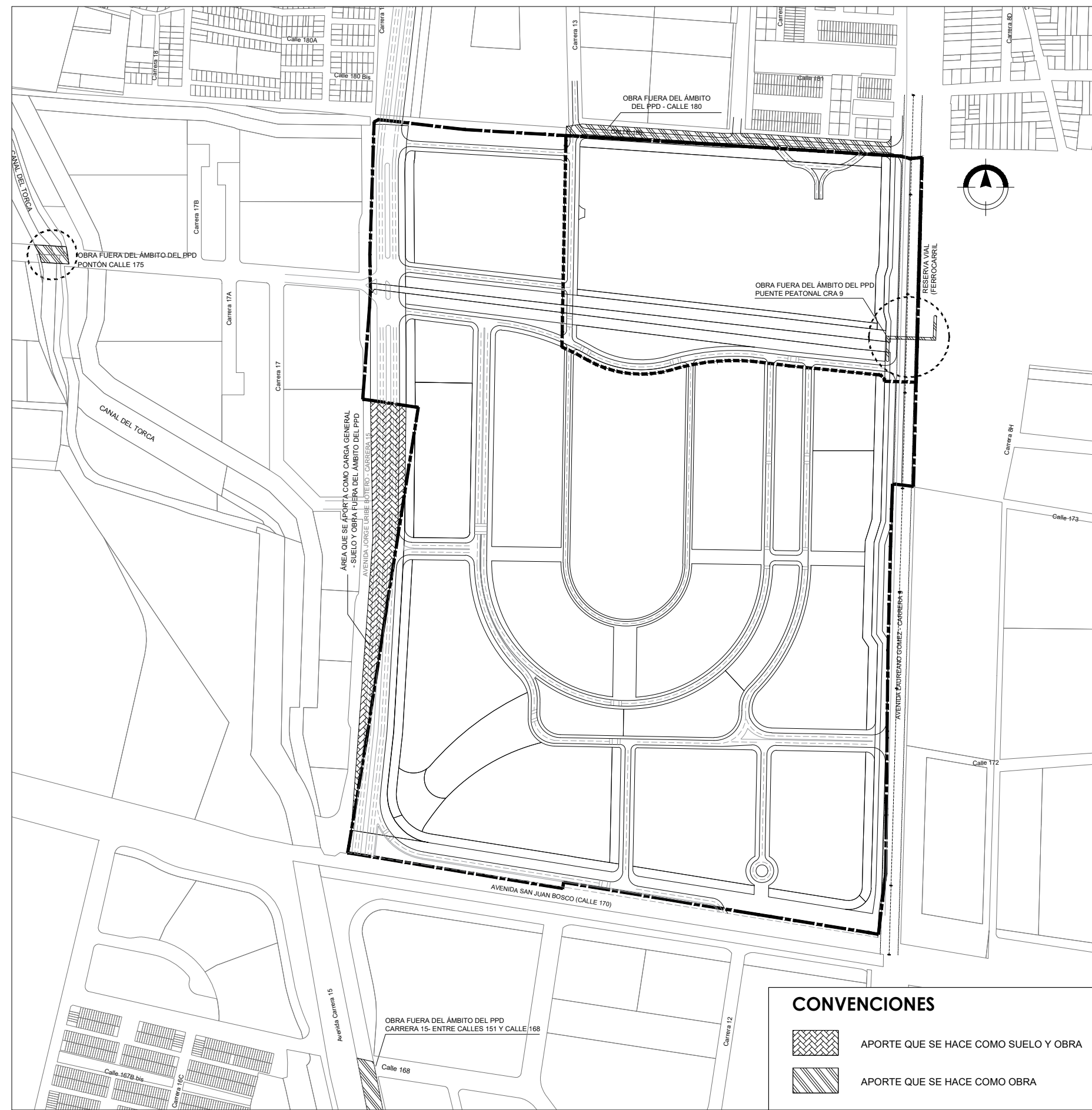


UNIDADES DE GESTIÓN - ETAPAS DE DESARROLLO PREVISTAS
ESCALA 1:5000

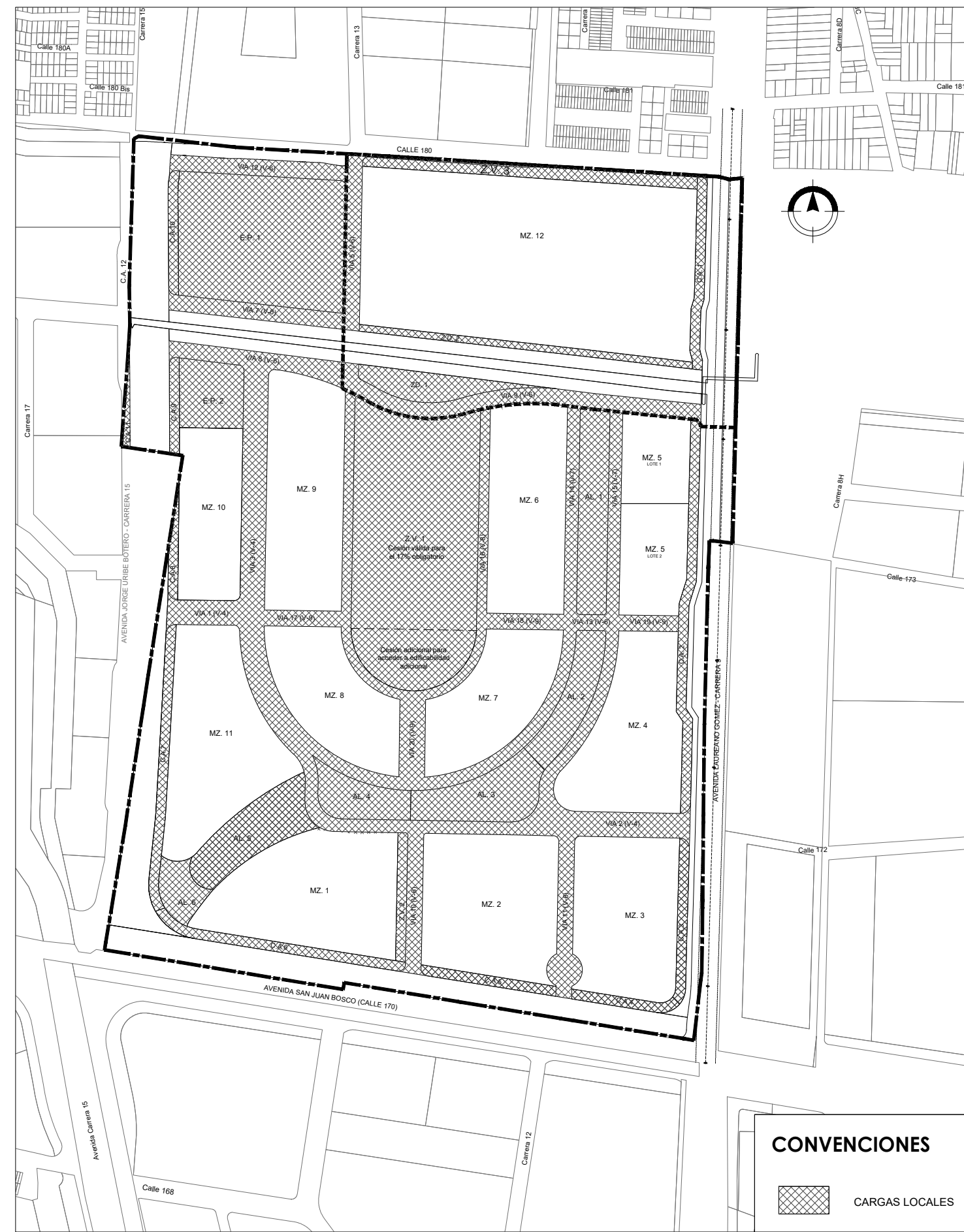


APORTES DE CARGAS GENERALES FUERA DEL ÁMBITO DEL PLAN PARCIAL
ESCALA 1:3000

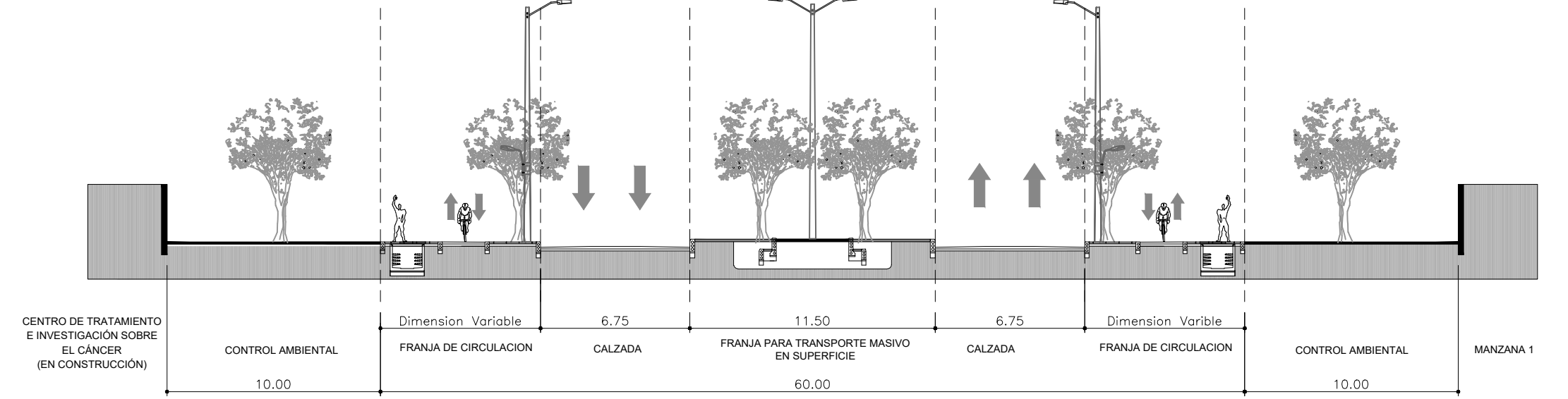


Nota 1: La localización del Pontón sobre el Canal del Torca a la altura de la Calle 175 es indicativa.
Nota 2: El área y localización del área cruizada de la carrera 15 a partir de la calle 168 es indicativa

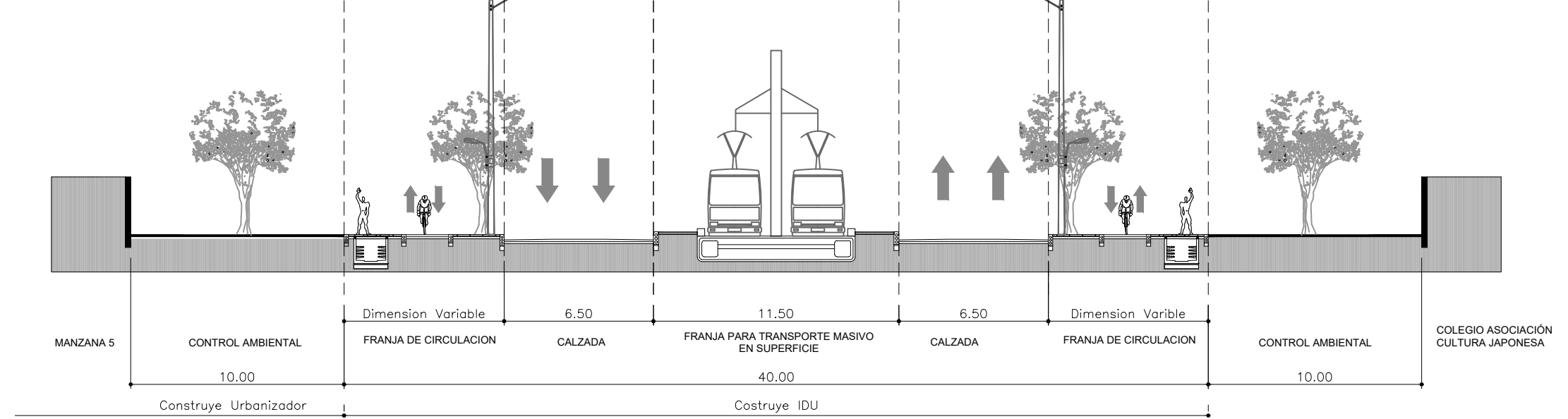
CARGAS LOCALES EN EL PLAN PARCIAL
ESCALA 1:3000



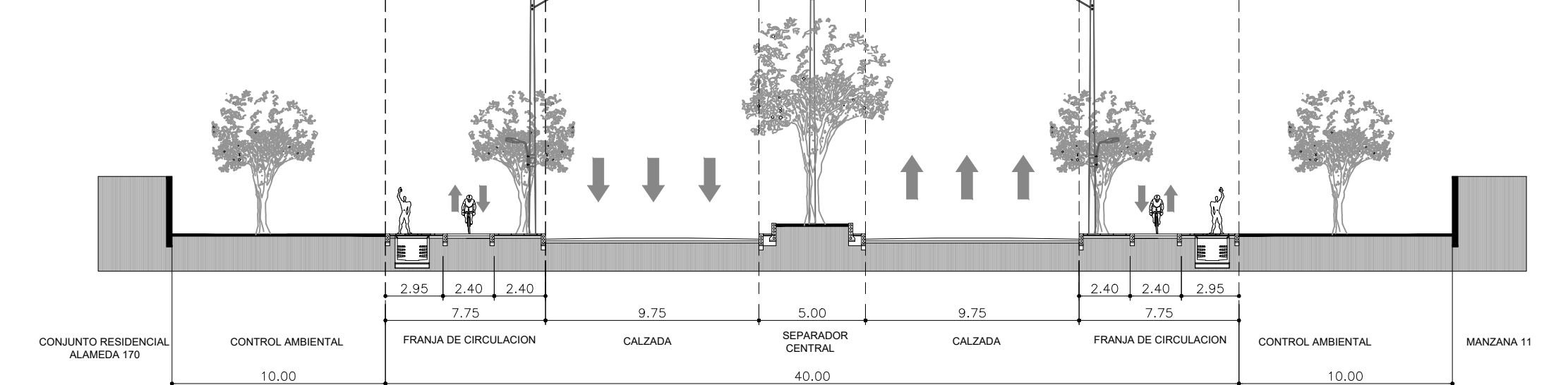
PERFIL 1. VÍA V-1 CALLE 170 / AVENIDA SAN JUAN BOSCO
ESC 1:250



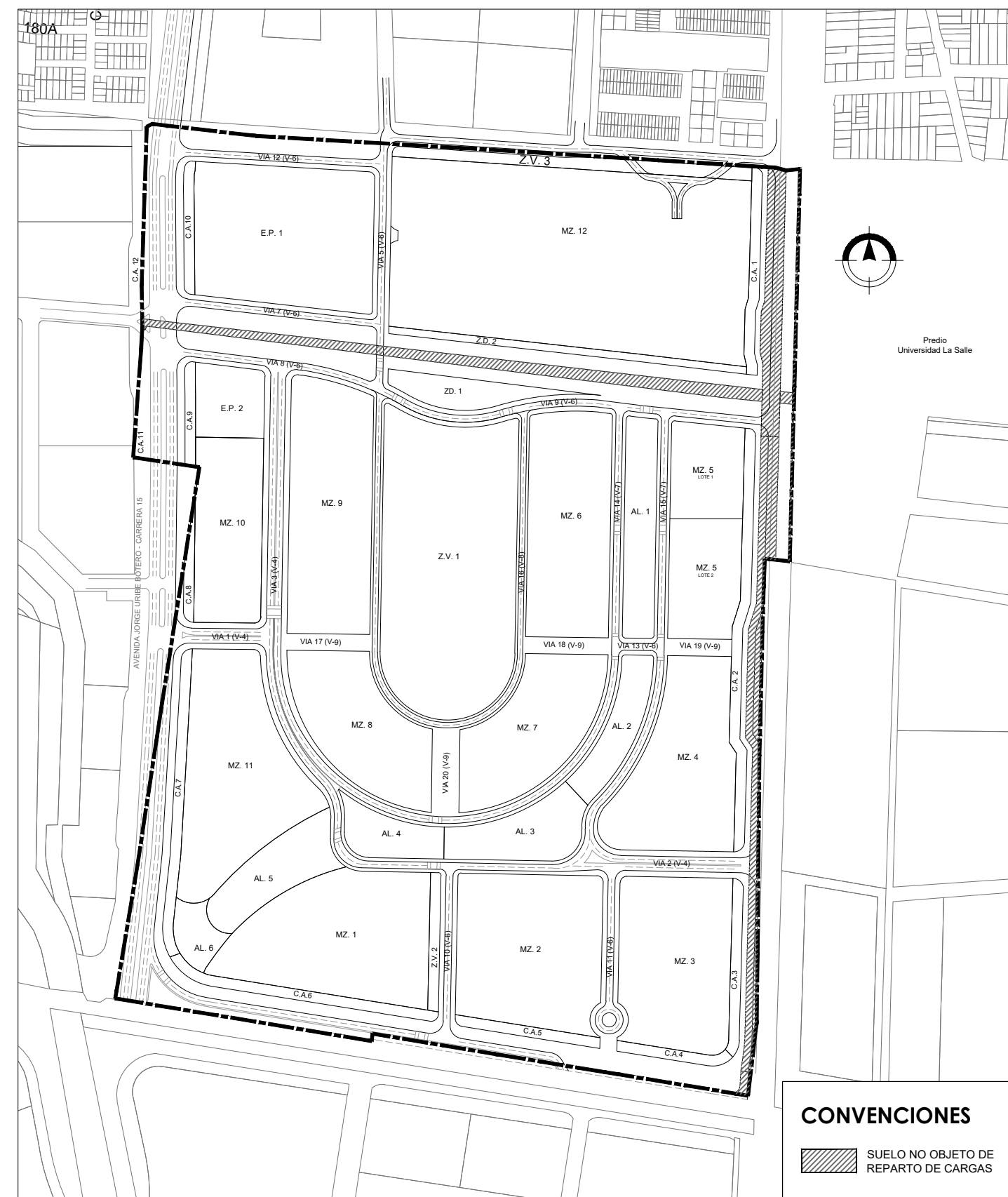
PERFIL 2. VÍA V-2 CARRERA 9 / AVENIDA LAUREANO GOMÉZ
ESC 1:250



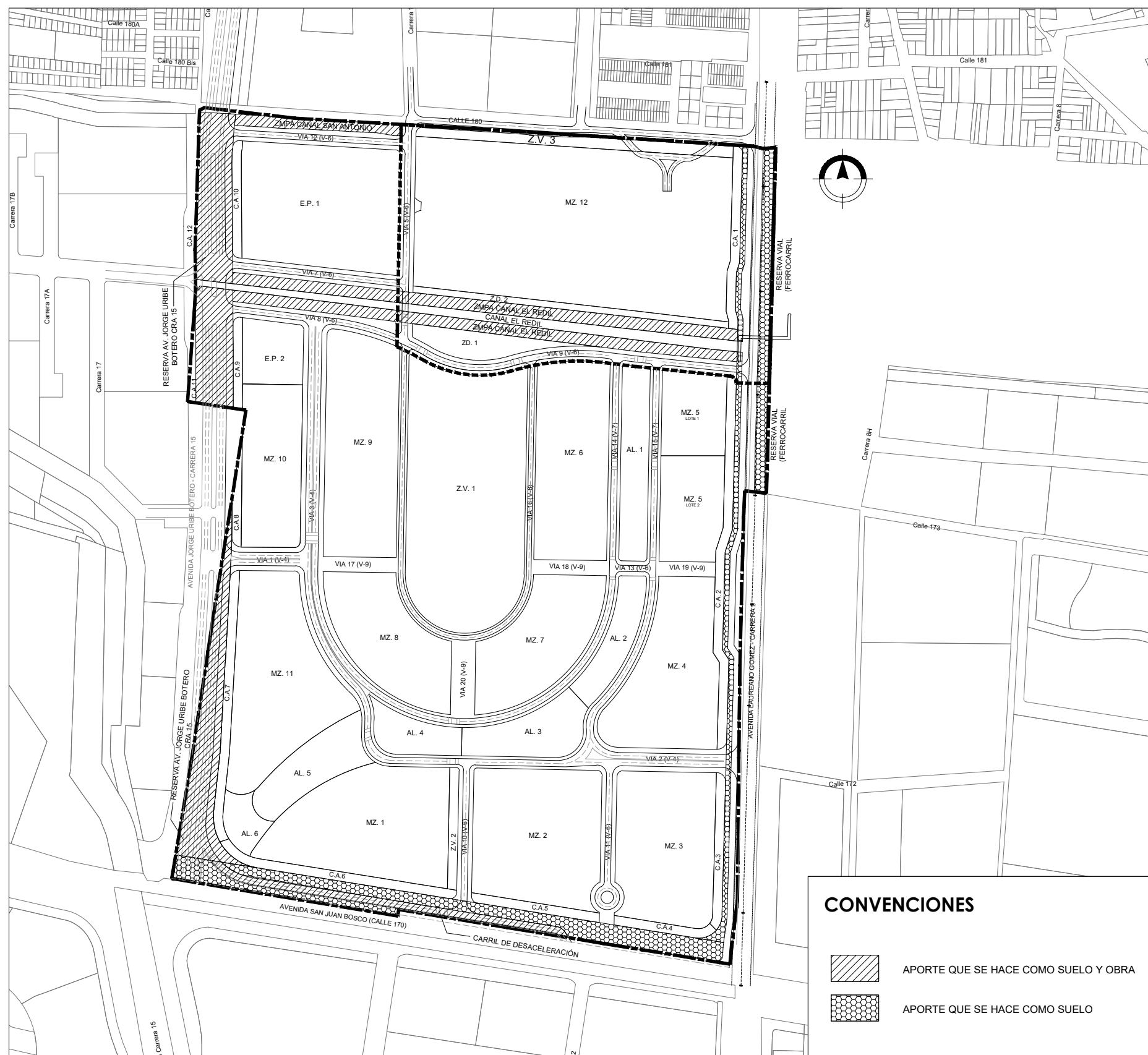
PERFIL 3. VÍA V-2 CARRERA 15 / AVENIDA JORGE URIBE BOTERO
ESC 1:250



SUELO NO OBJETO DE REPARTO DE CARGAS URBANÍSTICAS
ESCALA 1:5000



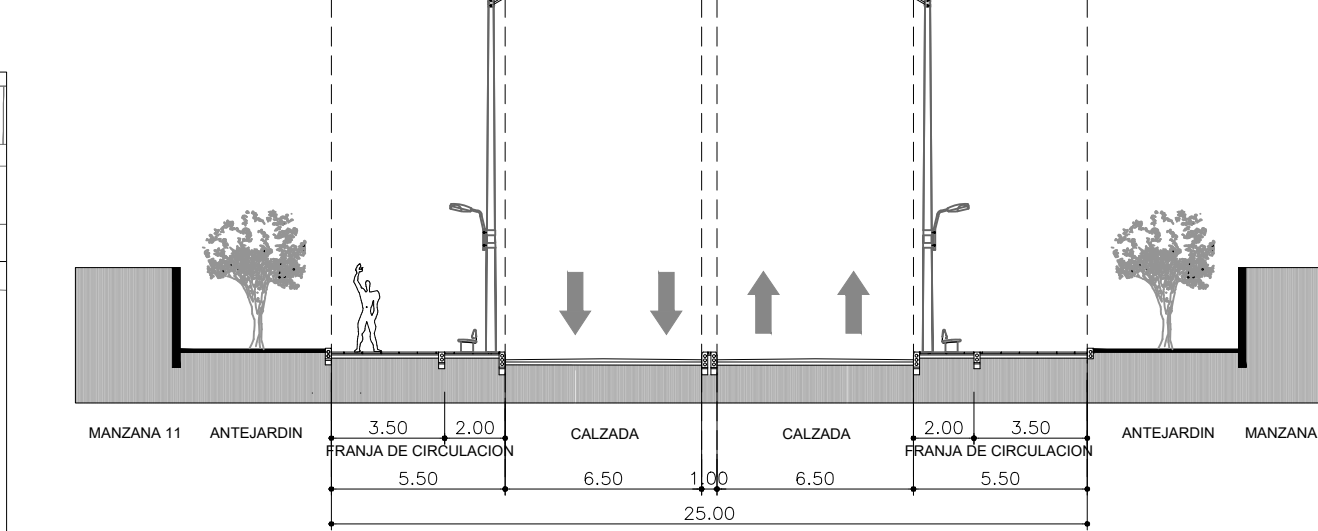
APORTES DE CARGAS GENERALES DENTRO DEL ÁMBITO DEL PLAN PARCIAL
ESCALA 1:3000



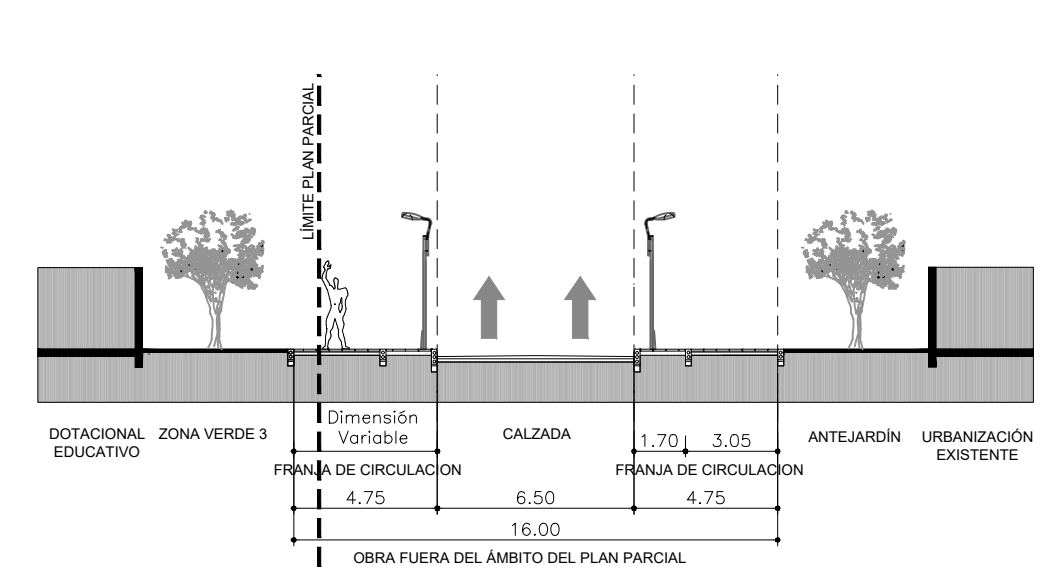
UNIDADES DE ACTUACIÓN URBANÍSTICA
ESCALA 1:5000



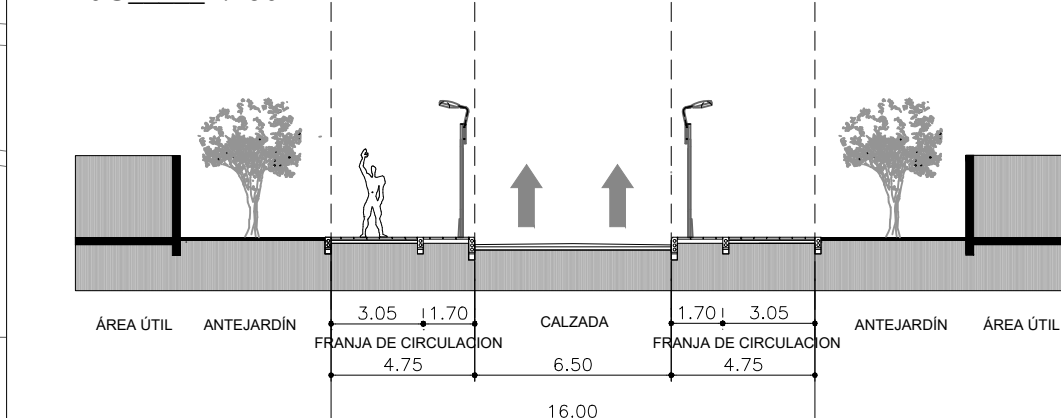
PERFIL 4. TIPO VÍA V-4
ESC 1:250



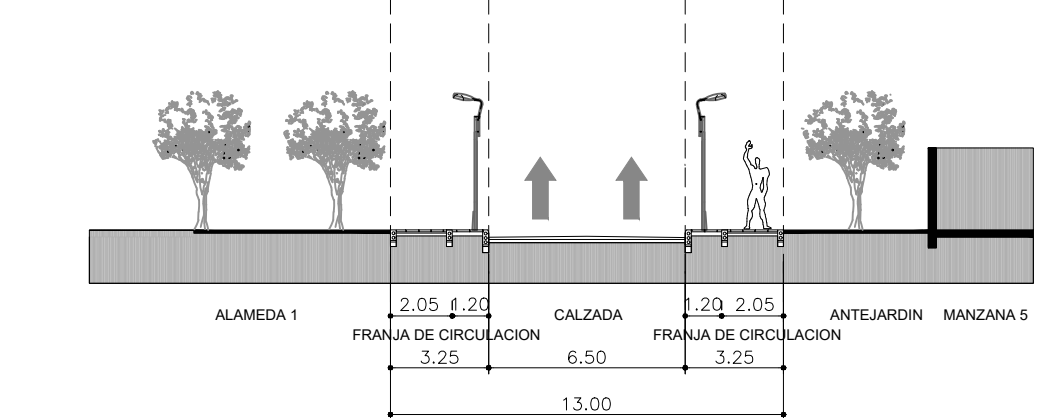
PERFIL 5. CALLE 180 VÍA V-6
ESC 1:250



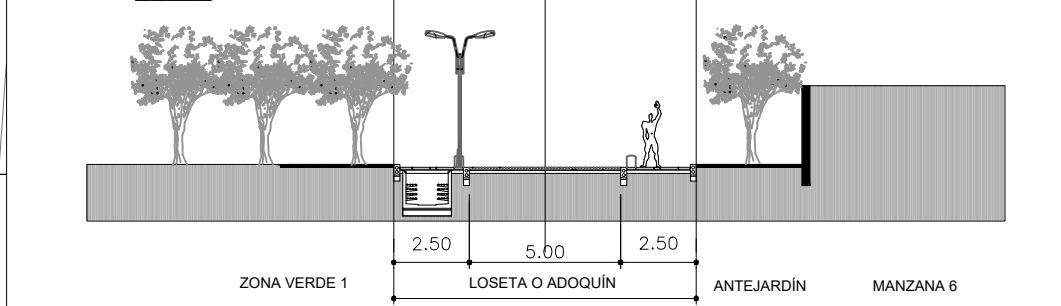
PERFIL 5. TIPO VÍA V-6
ESC 1:250



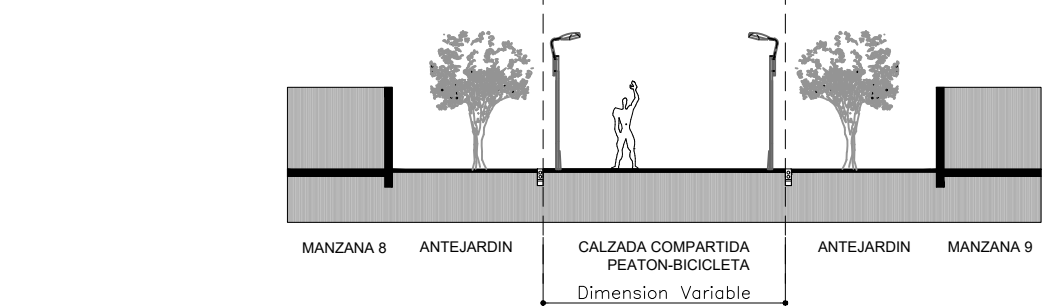
PERFIL 6. VÍA V-7
ESC 1:250



PERFIL 7. VÍA V-8
ESC 1:250



PERFIL 8. VÍA V-9
ESC 1:250



MODIFICACIÓN PLAN PARCIAL
CIUDAD LA SALLE
LOCALIDAD USAQUÉN

PROPUESTA URBANA
COMPONENTES URBANOS
PERFILES VIALES

PLANCHA:

2 / 3

ESCALA:

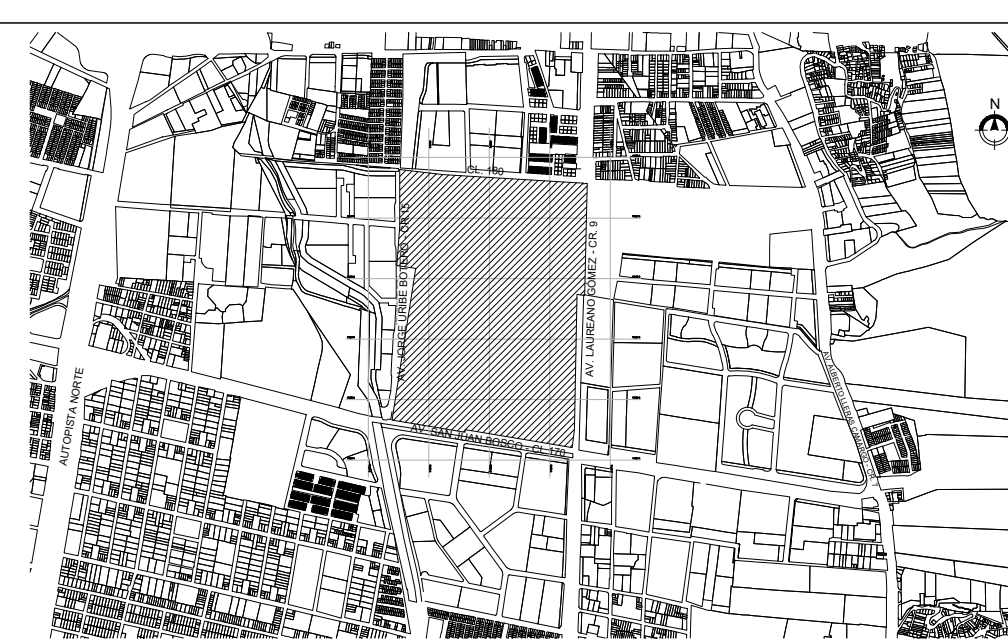
INDICADA

FECHA:

OCTUBRE DE 2020

LOCALIZACIÓN GENERAL

ESC 1:25.000



OBSERVACIONES

Incorporación plano topográfico N°
No. 20151455634
Código de sector 008529003003

Archivo magnético

BOGOTÁ D. C.

ALCALDÍA MAYOR DE BOGOTÁ D.C.

CLAUDIA NAYIBE LÓPEZ HERNÁNDEZ
ALCALDESA MAYOR DE BOGOTÁ D.C.

SECRETARÍA DISTRITAL DE PLANEACIÓN

ADRIANA CÓRDOBA ALVARADO
SECRETARÍA DISTRITAL DE PLANEACIÓN
SUBSECRETARÍA DE PLANEACIÓN TERRITORIAL

DECRETO DISTRITAL No: